2019 - 2022

PLAN DE GOBIERNO

Distrito de Chaparra

JUNTOS POR EL SUR

Movimiento Regional Independiente Juntos Por El Sur

AREQUIPA

Lista de candidatos

Alcalde
Yuri Yim Gutiérrez Calderón

Regidores
Walther Rufino Barrios Gutiérrez
Emerica Luzberta Ramos Quispe
Jim Jeinner Ramírez Ccorahua
Joverth Arturo Garay Quispe
Yenyfer Alexsandra Pebe Huayta

Distrito de Chaparra
Provincia de Caraveli
Región Arequipa

Candidatura

Gestión Municipal 2019 - 2022

PRESENTACIÓN

El desarrollo del distrito de Chaparra es una preocupación latente de su población pujante y trabajadora, es el sueño de nuestros niños y niñas, quienes ven con anhelo salir como crece su distrito, desde la calidez de las familias que han nacido en el distrito o que han sido acogidas por la bondades que nos brinda nuestra tierra.

El presente Plan de Gobierno, refleja la atención que requieren los hogares y las familias, expresado en una serie de necesidades y a la vez la forma en cómo se pretende solucionarlas, con una participación asertiva y propositiva de la población organizada.

Ponemos a disposición de toda nuestra población distrital de Chaparra y de toda persona que quiera conocer nuestros propósitos y anhelos en cuanto a que proponemos hacer con la confianza que el pueblo pueda brindarnos, teniendo como única finalidad la atención al poblador y/o vecino.

Juntos por el sur

Juntos por el sur es un movimiento político regional independiente, que tiene como ámbito de participación al departamento y región Arequipa.

Rige sus acciones por los siguientes principios, fines y objetivos señalados en sus estatutos:

Principios

- Juntos por el sur fundamenta su actividad política en los principios políticos sostenidos en su ideario y los aprobados en el proceso de fundación, los mismos que son irrenunciables.
- Los miembros de juntos por el sur son libres de tener otros principios de carácter moral, religioso, jurídico artístico, siempre en cunado no contradigan los principios ideológicos del movimiento.
- Los miembros que contradigan o tengan una política contaría a estos serán objeto de sanciones y hasta de expulsión.

Los fines

- Juntos por el sur plantea como fin principal de su actividad política relanzar la región Arequipa y por ende el sur del país buscando el desarrollo social y económico de sus habitantes con un gobierno con democracia transparencia y planificado, donde prime el interés técnico no el político imprimiendo su mayor esfuerzo en los niños, jóvenes y la esperanza de los ancianos.
- A si mismo incentivar la creación de los bancos de proyectos reconvenir la economía de la juventud y elevarla a niveles de alta tecnología y organizaciones con mayor eficacia hacer del gobierno regional o local un gobierno gerencial, descentralista, operativo y eficiente.
- Se plantea como rescatar los valores morales de la sociedad andina y la ética solidaria y asi luchar contra los abusos del poder y la corrupción como fin supremo la vida humana con dignidad.

Objetivos y medios

- Juntos por el sur se propone liderar las instituciones políticas del sur y del país con sus principios y fines respetuosos del estado de derecho.
- Para el logro de este objetivo se prepara para competir las próximas elecciones políticas en todos los niveles.

1. Diagnóstico del Distrito de Chaparra

Ubicación

El distrito de Chaparra está ubicado en la provincia de Caraveli, departamento de Arequipa, su capital es el pueblo de Achanizo.

Distrito	Capital Legal				
	Nombre	Categoria	Ubicación Geográfica		
			Altitud (msnm.)	Latitud Sur	Longitud Oeste
Chaparra	Achanizo	Pueblo	596	15°48'21''	73°58'02''

Fuente: INEI 2015

Mapa de ubicación de Chaparra

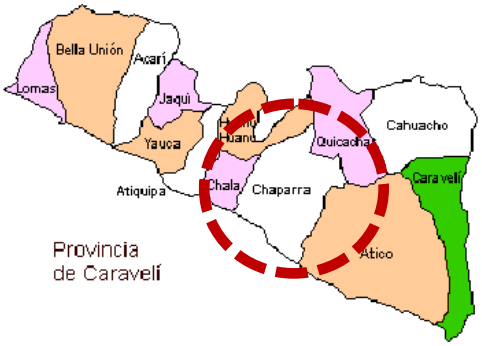

Anexos

El distrito de Chaparra cuenta con 9 anexos y/o centros poblados, los cuales son:

1. Achanizo
2. Caramba
3. Pueblo de chaparra
4. Arasqui
5. Huara
6. 4 horas
7. Españolita

8. Puerto viejo
9. Pampa redonda

Población

La población total de la región Arequipa para el 2018 es de 1,343,822 habitantes según datos de la gerencia regional de salud del gobierno regional de Arequipa. En la provincia de caraveli es de 40,724 habitantes y en el distrito de Chaparra de 4,825 habitantes.

De los 4,825 habitantes de chaparra; 221 tiene de entre 0 a 5 años; los de 6 a 17 son 1,028; los jóvenes de 18 a 29 años son 1,623; los adultos de 30 a 59 años son 1,703 y; los adultos mayores de 60 a más años son 250.

Población por grupos de edad, 2018

Población	Total	Años de edad				
		0 - 5	6 - 17	18 - 29	30 - a 59	60 a +
Arequipa región	1,343,822	138,472	258,393	274,106	513,294	159,557
Caraveli provincia	40,724	3,717	8,911	9,104	14,881	4,111
Chaparra distrito	4,825	221	1,028	1,623	1,703	250

Fuente: GERESA 2018

La población distrital de Chaparra representa el 12% de la población provincial de Caraveli, al cual pertenece. La población masculina en el distrito es de 2,505 habitantes (52%) y la femenina es 2,320 (48%). Hay una presencia mayor de hombres, lo cual puede explicarse por la fuerte actividad minera en el distrito, donde la principal mano de trabajo es masculina.

Educación

La mejor forma de medir los avances en el tema educativo, es la se refleja en los niveles de aprendizaje que alcanza la población escolar de los distintos niveles de una determinada población, comunidad o distrito.

Para el caso del Perú, el ministerio de educación (MINEDU) hasta el 2016 realizo las evaluaciones censales a estudiantes (ECE) con el fin de evaluar el nivel de aprendizaje alcanzado. En Chaparra en la evaluación del 2do de primaria en comprensión lectora el 49.2% de alumnos evaluados tuvieron un resultado satisfactorio quedando una brecha del 50.8%. En lógico matemático el resultado satisfactorio fue en el 44.07% teniendo una brecha del 55.9%

Para el 4to de primaria, se tiene que en comprensión lectora se alcanzó el nivel satisfactorio en el 50.5%, y en lógico matemático fue de 32.0%, con brechas de 49.5% y 68.0% respectivamente.

En el nivel secundaria, específicamente en el 2do grado, se tuvo como resultado satisfactorio en comprensión lectora en el 8.3%, siendo la brecha por cubrir de 91.7% el más

alta en cuanto a nivel de aprendizaje en el distrito aun mayor que en lógico matemático, donde se alcanzó el 18.8% der nivel satisfactorio.

Logros de aprendizaje, Chaparra 2016

Nivel	Curso	Unidad	Previo al inicio	En inicio	En proceso	Satisfactorio	Brecha en el nivel satisfactorio
Segundo grado de primaria	Comprensión lectora	Número de estudiantes	-	1	29	29	**50.8**
		Porcentaje (%)	-	1.7	49.2	49.2	
	Lógico matemático	Número de estudiantes	-	14	19	26	**55.9**
		Porcentaje (%)	-	23.73	32.20	44.07	
Cuarto grado de primaria	Comprensión lectora	Número de estudiantes	2	6	14	23	**49.5**
		Porcentaje (%)	5.1	14.3	30.1	50.5	
	Lógico matemático	Número de estudiantes	2	7	22	14	**68.0**
		Porcentaje (%)	5.1	14.5	48.5	32.0	
Segundo grado de secundaria	Comprensión lectora	Número de estudiantes	10	20	14	4	**91.7**
		Porcentaje (%)	20.8	41.7	29.2	8.3	
	Lógico matemático	Número de estudiantes	13	17	9	9	**81.2**
		Porcentaje (%)	27.1	35.4	18.8	18.8	

Fuente: CEPLAN/ MINEDU 2016

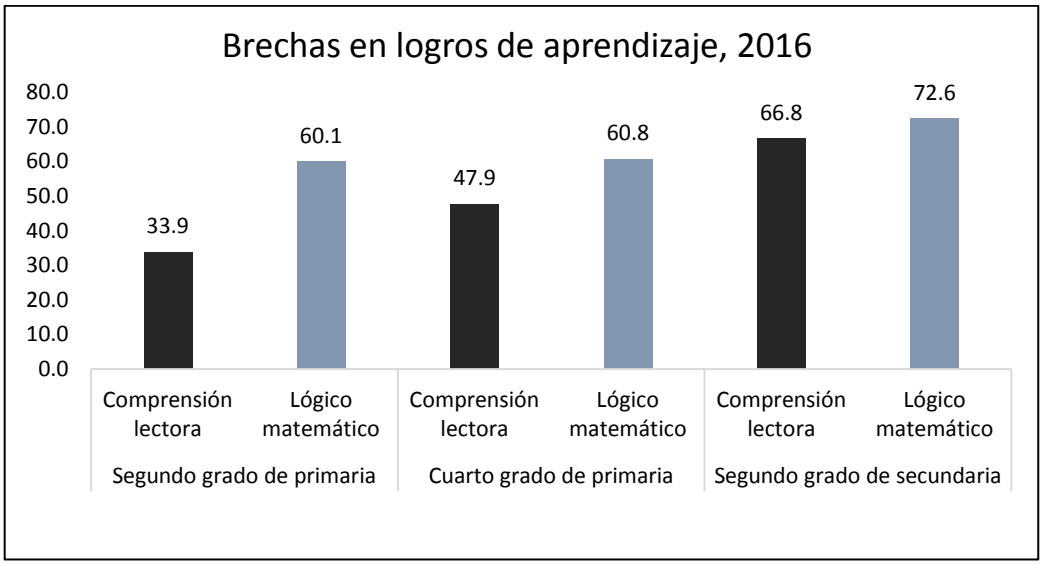

Fuente: CEPLAN 2018

Locales escolares

En cuanto a servicios básicos en los locales escolares, en el distrito de Chaparra hay brechas que aún son un problema sentido por la población, las cuales deben ser atendidas.

En el distrito de Chaparra, en el 2017 se contaba con 19 instituciones educativas, todas de la educación básica regular (EBR), 15 de gestión pública (estatal) y 4 de gestión privada (particular). De las cuales; 9 son del nivel inicial, 8 del nivel primaria y 2 del nivel secundaria.

II.EE. distrito de Chaparra, 2017

Etapa, modalidad y nivel educativo	Total	Gestión		Área	
		Pública	Privada	Urbana	Rural
Total	**19**	**15**	**4**	**13**	**6**
Básica Regular	**19**	**15**	**4**	**13**	**6**
Inicial	9	7	2	6	3
Primaria	8	6	2	5	3
Secundaria	2	2	0	2	0

Fuente: MINEDU, padrón de II.EE. 2017.

Del total de locales escolares en el distrito, solo el 18.2% está en buen estado, es decir con todas sus aulas en buen estado, mientras el 81.8% requiere algún tipo de reparación o sustitución en sus aulas.

Asimismo, el 50.05 de locales escolares públicos del distrito cuenta con los tres servicios básicos (agua, desagüe, electricidad), frente al otro 50.0% que requiere uno o dos de los servicios básicos.

Características de los locales escolares, Chaparra 2017

Locales escolares públicos	Porcentaje	Brecha
Educación Básica (EBR, EBA, EBE) en buen estado	18.2	81.8
Educación Básica (EBR, EBA, EBE) conectados a red de electricidad	83.3	16.7
Educación Básica (EBR, EBA, EBE) conectados a red de agua potable	58.3	41.7
Educación Básica (EBR, EBA, EBE) conectados a red de desagüe	58.3	41.7
Educación Básica (EBR, EBA, EBE) con los tres servicios básicos	50.0	50.0
Porcentaje de escuelas que cuentan con acceso a Internet, primaria	12.5	87.5
Porcentaje de escuelas que cuentan con acceso a Internet, secundaria	100.0	0.0

Fuente: CEPLAN/MINEDU 2017

Salud

El acceso a los servicios de salud tiene que ver directamente con la presencia de establecimientos de salud en el distrito.

En el distrito de Chaparra se cuenta con dos puestos de salud para tender a la población distrital, los cuales son el PS Chaparra (I-2) y el PS Achanizo (I-1), ambos pertenecen a la microred de salud de Chala.

Establecimientos de Salud, Chaparra 2017

Nº	Provincia / Distritos	Nº Micro-Redes	Total Establec.	C.S	P.S
	CARAVELÍ	**3**	**17**	**4**	**13**
1	CARAVELÍ	1	1	1	0
2	ACARI	1	1	1	0
3	ATICO	0	1	1	0
4	ATIQUIPA	0	2	0	2
5	BELLA UNIÓN	0	1	0	1
6	CAHUACHO	0	3	0	3
7	CHALA	1	1	1	0
8	**CHAPARRA**	**0**	**2**	**0**	**2**
9	HUANUHUANU	0	1	0	1
10	JAQUI	0	1	0	1
11	LOMAS	0	1	0	1
12	QUICACHA	0	1	0	1
13	YAUCA	0	1	0	1

Fuente: GERESA/ Gobierno Regional de Arequipa

Desnutrición Infantil

La Desnutrición Crónica Infantil (DCI) es el estado en el cual una niña o niño presenta retardo en su crecimiento para la edad, lo que afecta el desarrollo de su capacidad física, intelectual, emocional y social[1].

La desnutrición en el distrito de Chaparra en los últimos años ha mostrado un incremento, contrario a la tendencia nacional. El 2010 era de 10.4% y al 2017 se incrementó al 24.7% convirtiéndose en un problema der salud pública para el distrito.

Desnutrición infantil, Chaparra

Rubro	2010	2011	2012	2013	2014	2015	2016	2017
Porcentaje de niños menores de 5 años con Desnutrición Crónica	10.4	9.1	11.0	8.4	10.1	9.1	12.3	24.7

Fuente: ENAHO 2017/CEPLAN 2018

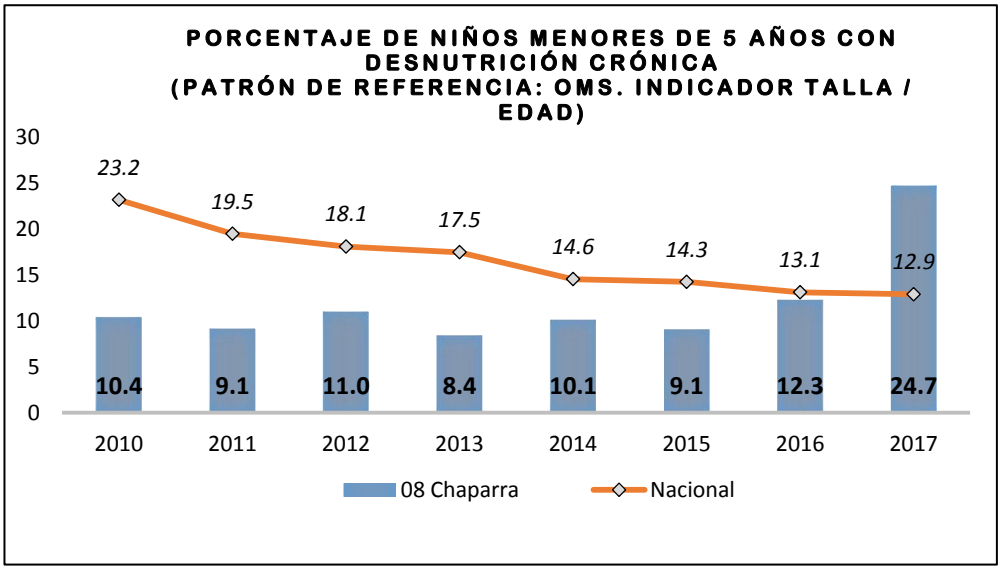

Fuente: SIEN-INS (Distrital), ENDES - INEI (Nacional)

Anemia

La anemia se presenta cuando la hemoglobina en la sangre ha disminuido por debajo de un límite y, se debe –principalmente- a la deficiencia de hierro en el organismo, al desarrollo de infecciones crónicas y agudas; y a alteraciones congénitas. La anemia afecta el rendimiento

[1] Documento Técnico. Plan nacional para la reducción de la desnutrición crónica infantil y la prevención de la anemia en el país 2014 – 2016. Ministerio de salud.

cognitivo, el crecimiento físico de las niñas y niños, el sistema inmunológico haciendo a los menores más vulnerables a desarrollar enfermedades infecciosas[2].

La disminución de la anemia en los niños menores de 3 años, en Chaparra ha mostrado avances significativos en los últimos años. En el 2012 el 38.0% presentaba anemia y al 2017 fue de 16.9%, mostrado resultados importante.

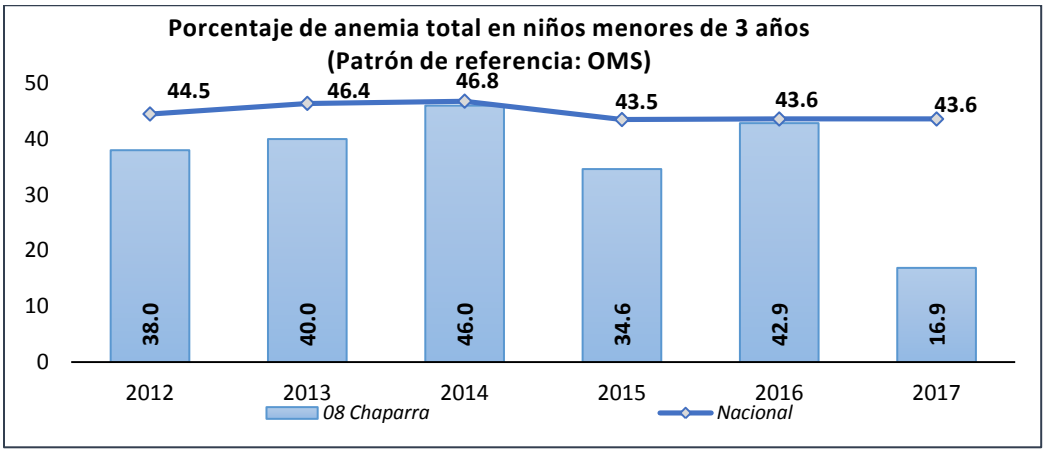

Fuente: SIEN-INS (Distrital), ENDES - INEI (Nacional)

La reducción de la anemia en niños menores de 5 años también ha mostrado avances significativos como si se dio en los menores de 3 años. En los menores de 5 años al 2012 el 36.5% presentaba anemia y al 2017 se redujo al 13.7%.

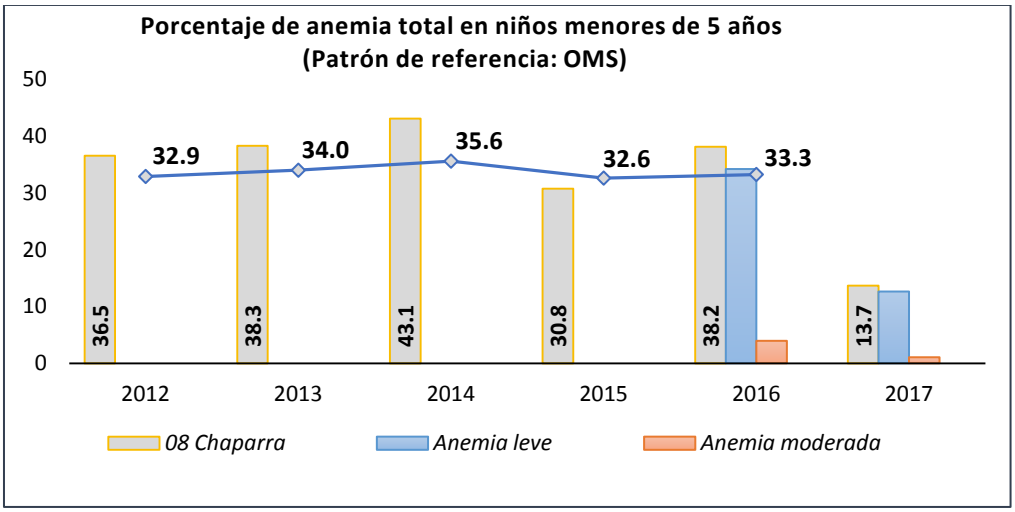

Fuente: SIEN-INS (Distrital), ENDES - INEI (Nacional).

[2] Plan sectorial para contribuir con la reducción de la desnutrición crónica infantil y anemia en niñas y niños menores de 36 meses, 2017 – 2021. Resolución Ministerial N° 112-2017-MIDIS

Paradójicamente los avances que se ha logrado en la disminución de la anemia no se dio en la disminución dela desnutrición, más por el contario hubo incremento.

Transporte

En el distrito de Chaparra en la red de vías vecinales, al interior del distrito, no hay vías pavimentadas o asfaltadas. De los 122.7 kilómetros de vías, 113.85 están afirmadas y de ellas 14.1 están en mal estado, y de los 8.85 kilómetros de visa sin afirmar, 1.1 requieren mantenimiento.

Vías vecinales, Chaparra 2016

Longitud de vías vecinales (Km)	Total de vías	Vías en mal estado
Pavimentada		
Asfaltado	0.00	0.00
No pavimentada		
Afirmado	113.85	14.10
Sin Afirmar	8.85	1.10
Trocha	0.00	0.00
Total	122.70	

Fuente: MTC/ CEPLAN 2018

Vivienda

Para el año 2013, según la información registrada en el sistema de focalización de hogares (SISFOH), en el distrito de Chaparra se tiene 1,042 viviendas, donde el 98.7% son casa independiente.

Viviendas, Chaparra 2013

Tipo de vivienda	Total	Proporción
Casa independiente	1,028	98.7%
Vivienda en quinta	2	0.2%
vivienda en casa vecindad (callejón, solar o corralón)	7	0.7%
Choza o cabaña	5	0.5%
Total viviendas	1,042	100%

Fuente: SISFOH/INEI

Servicios básicos

Del total de viviendas existentes al 2013 en el distrito de Chaparra, el 52% contaba con acceso a agua, el 38% con acceso a saneamiento y el 67% contaban con acceso a electricidad. Para los tres casos, las brechas eran del 47.9%, 61.6% y 33.3% respectivamente.

Viviendas con servicios básicos, Chaparra 2013

Viviendas	Total	Cobertura	Brecha
Con acceso a agua	543	52%	47.9%
Con acceso a saneamiento	400	38%	61.6%
Con acceso a electricidad	695	67%	33.3%
Con acceso a telefonía	885	85%	15.1%
Con acceso completo	363	35%	65.2%

Fuente: SISFOH/INEI

Sin duda, en los últimos años, gracias a las inversiones orientadas a los servicios de agua y saneamiento, se han incrementado las viviendas con acceso al os tres principales servicios básicos (agua, saneamiento y electricidad), aunque ello no necesariamente significa disponibilidad plena ni calidad de los servicios.

Actualmente, las comunidades que cuentan con servicio de agua y desagüe son: Achanizo, Caramba, Pueblo de Chaparra, Arasqui y Huara, y los que no cuentan con esos servicios son 4 horas, Españolita, Puerto Viejo y Pampa Redonda.

Actividades económicas

Las principales actividades económicas del distrito son la agricultura, pesca de litoral y minería.

Agrícola

Las comunidades que se dedican en mayor medida a la agricultura son Achanizo y Caramba, en ellas se cultivan principalmente Olivo y Vid, seguido de cultivos estacionales y permanentes diversos.

La superficie agrícola de la provincia de Caraveli es de 21,224.33 hectáreas y en el distrito de Chaparra es de 747.59 hectáreas las cuales están bajo riego.

Superficie agrícola (ha.) distritito provincia de Caraveli 2012

Distritos	Superficie Agrícola	Superficie agrícola bajo riego	Superficie agrícola en secano
Provincia Caraveli Total	**21,224.33**	**14,107**	**7,117**
Caraveli	789.64	768.89	20.75
Acari	2,483.12	2,483.12	
Atico	139.65	139.65	
Atiquipa	6,859.67	142.76	6,716.91
Bella Unión	6,418.82	6,404.82	14.00
Cahuacho	509.76	322.73	187.03
Chala	119.65	119.65	
Chaparra	**747.59**	**747.59**	
Huanuhuanu	297.53	297.53	
Jaqui	910.55	908.55	2.00
Quicacha	1,176.91	1,000.18	176.73
Yauca	771.44	771.44	

Fuente: CENAGRO/INEI 2012

Del total de superficie agrícola bajo riego existente en el distrito de chaparra, 522.55 hectáreas están bajo riego por gravedad, 1 con riego por aspersión y 17.55 con riego por goteo.

Superficie agrícola (ha.) bajo riego, Chaparra 2012

Distritos	Superficie agrícola bajo riego	Tipo de Riego			
		Gravedad	Aspersión	Goteo	Exudación
Provincia Caraveli Total	**14,107**	**7,580**	**14**	**394**	**17**
Chaparra	747.59	522.55	1.00	17.55	

Fuente: CENAGRO/INEI 2012

Minería

Las que se dedican a la minería son Chaparra, Arasqui, Huara, 4 horas, y Españolita. Principalmente producen oro, la cual la realizan en mayor medida de manera artesanal.

Actualmente muchos mineros están en proceso de formalización para mejorar sus condiciones de trabajo y poder acceder a diversos beneficios que la actividad presenta. Esta actividad concentra de manera directa a cerca del 60% de la población laboral distrital.

Pesca

Las comunidades que se dedican a la pesca litoral son Puerto Viejo y Pampa Redonda, en donde se extrae productos como las algas, el erizo de mar, lapas, y pesca de mar a pequeña escala. .

En el distrito se puede identificar 3 organizaciones de pesca artesanal registradas en el ministerio de la producción (PRODUCE), las cuales son:

N°	ORGANIZACIÓN	INTEGRANTES
1	ASOCIACION DE PESCADORES PUENTE CHAPARRA	24
2	ASOCIACION DE PESCADORES ARTESANALES EXTRACTORES RECOLECTORES MARICULTORES Y TRANSFORMADORES DE ALGAS MARINAS - PAMPAS DE LOBOS	44
3	ASOCIACION DE PESCADORES ARTESANALES, EXTRACTORES, ACUICULTORES, TRANSFORMADORES, EXPORTADORES DE MARISCOS, ALGAS MARINAS Y RECURSOS HIDROBIOLOGICOS DE PUERTO VIEJO	29

Fuente: PRODUCE 2018

2. Visión de desarrollo

La visión del desarrollo del presente Plan de Gobierno es:

> *El distrito de Chaparra es presenta características de pobreza, por lo que se busca brindar mayores oportunidades a sus pobladores generando una economía local integrada, al contar con una municipalidad moderna, promotora del desarrollo local y regional.*
>
> *El distrito de chaparra brinda a su población condiciones de salubridad, seguridad y bienestar en un clima de prosperidad, generando oportunidades de desarrollo para los diversos grupos poblaciones que conforman la población local.*

3. Objetivos

Los objetivos del Plan de Gobierno, son los siguientes:

Objetivo 1	Mejorar los servicios públicos básicos en las diferentes comunidades del distrito, garantizando su cobertura y calidad.
Objetivo 2	Fortalecer el capital humano y social del distrito, con una educación de calidad con niveles de aprendizaje favorables y un clima saludable y seguro que garantice la salud de la población.
Objetivo 3	Mejorar la productividad de las actividades económicas del distrito, en particular fortalecer el desarrollo agropecuario en armonía con la minería artesanal.
Objetivo 4	Desarrollar una gestión municipal moderna, transparente, orientado a un gasto con responsabilidad fiscal y basada en resultados.

4. Estrategias

Liderazgo local en la gestión municipal con participación social

La municipalidad debe liderar los procesos de desarrollo que el distrito requiere para cerrar las brechas en los servicios públicos básicos que los hogares requieren para mejorar su calidad de vida.

Articulación intersectorial

Aunar esfuerzos entre la gestión municipal y las diversas entidades sectoriales del gobierno central, para una intervención integral, focalizada y orientada a resultados, en el marco delas políticas y estrategias nacionales de lucha contra la pobreza.

Promover la prestación de servicios básicos con valor público

La dotación y prestación de los servicios básicos y demás que se dan desde la municipalidad y desde los diversos sectores presentes en el distrito debe estar orientado como fin último la satisfacción del usuario o poblador.

5. Acciones

Objetivo 1:
Mejorar los servicios públicos básicos en las diferentes comunidades del distrito, garantizando su cobertura y calidad.

Acciones

- ✓ Mejorar y ampliar los servicios de agua y saneamiento en las comunidades que cuentan con sistemas y en deterioro o insuficientes.
- ✓ Implementar proyectos de agua y saneamiento en las comunidades que no cuentan con acceso al servicio de agua y saneamiento mediante red pública al interior de la vivienda.
- ✓ Fortalecer la modalidad de gestión en la prestación del os servicios de agua y saneamiento; JASS, UGM y ATM.
- ✓ Desarrollar proyectos y programas educativos orientados a sensibilizar en el uso responsable y adecuado del servicio de agua y saneamiento.
- ✓ Mejorar los sistemas de acceso al uso y aprovechamiento de la energía eléctrica en las diversas comunidades del distrito.
- ✓ Implementar una gestión adecuada e integral de los residuos sólidos domiciliarios.

Objetivo 2:
Fortalecer el capital humano y social del distrito, con una educación de calidad con niveles de aprendizaje favorables y un clima saludable y seguro que garantice la salud y la seguridad de la población.

Acciones

- ✓ Mejorar y ampliar la infraestructura educativa de los locales escolares públicos de los distintos niveles educativos: inicial, primaria y secundaria.
- ✓ Implementar y equipar con recursos educativos acordes a las necesidades, a las distintas instituciones educativas del distrito.
- ✓ Fortalecer las competencias y capacidades de los docentes en el maneo de estrategias educativas, enfocados en la realidad local.
- ✓ Mejorar la capacidad de atención y respuesta de los establecimientos de salud del distrito, mediante infraestructura y equipamiento adecuado.
- ✓ Promover acciones preventivas de salud, en especial en las poblaciones vulnerables: niños y niñas, mujeres gestantes y adultos mayores.
- ✓ Reducir la desnutrición crónica y anemia en la población infantil del distrito, a niveles tolerables y que no signifiquen un problema de salud publica para el distrito.
- ✓ Implementar un sistema de seguridad ciudadana con participación activa de la población organizada (cámaras de seguridad, patrullaje integrado, juntas vecinales).

Objetivo 3:
Mejorar la productividad de las actividades económicas del distrito, en particular fortalecer el desarrollo agropecuario en armonía con la minería artesanal.

Acciones

- ✓ Promover el desarrollo de cadenas productivas de los principales cultivos del distrito, consolidando mercados a nivel regional y nacional.
- ✓ Fortalecer la competitividad de las organizaciones de los productores locales: agropecuarios, pesqueros y mineros.
- ✓ Ampliar la frontera agrícola promoviendo el uso de tecnologías para un mejor aprovechamiento del recurso hídrico en la agricultura.
- ✓ Mejorar y ampliar la infraestructura productiva y la conectividad del distrito: infraestructura para el mejor aprovechamiento productivo del agua y vías de comunicación para conectar las diversas comunidades al mercado local, regional y nacional.

Objetivo 4:
Desarrollar una gestión municipal moderna, transparente, orientado a un gasto con responsabilidad fiscal y basada en resultados.

Acciones

- ✓ Desarrollar instrumentos de gestión y planeamiento del desarrollo del distrito, acordes a la necesidad local y la gestión por resultados: PDLC, Plan Urbano, Proyecto Educativo Local.
- ✓ Desarrollar competencias en los servidores y funcionarios de la municipalidad para brindar una atención con calidad al usuario o vecino.
- ✓ Fortalecer la transparencia y el acceso de la población a la información publica.
- ✓ Implementar un sistema de monitoreo a los proyectos y prestación de servicios de la municipalidad, para garantizar el cumplimiento de objetivos y resultados.

6. Metas del Plan de Gobierno

Entre las metas de gestión que se propone alcanzar en el presente Plan de Gobierno para el distrito de Chaparra, son:

Objetivo 1:
Mejorar los servicios públicos básicos en las diferentes comunidades del distrito, garantizando su cobertura y calidad.

Metas al 2022

1. Viviendas cuentan con acceso al servicio de agua potable mediante red pública en la vivienda, al 75% del total de viviendas.
2. Viviendas con acceso a servicios de energía eléctrica mediante red pública, al 75%.
3. 50% de residuos sólidos domiciliarios dispuestos adecuadamente.

Objetivo 2:
Fortalecer el capital humano y social del distrito, con una educación de calidad con niveles de aprendizaje favorables y un clima saludable y seguro que garantice la salud y la seguridad de la población.

Metas al 2022

1. 70% de desempeño satisfactorio en comprensión lectora en los alumnos del nivel primaria.
2. 65% de desempeño satisfactorio en lógico matemático en los alumnos del nivel primaria.
3. 60% de desempeño satisfactorio en comprensión lectora en los alumnos del nivel secundaria.
4. 55% de desempeño satisfactorio en lógico matemático en los alumnos del nivel secundaria.

5. La prevalencia de niños menores de 5 años con desnutrición crónica se reduce al 10%
6. La prevalencia de niños menores de 5 años con anemia se reduce al 10%

Objetivo 3:
Mejorar la productividad de las actividades económicas del distrito, en particular fortalecer el desarrollo agropecuario en armonía con la minería artesanal.

Metas al 2022

1. Incrementar la superficie agrícola bajo riego tecnificado al 20% del total existente.
2. El 50% de organizaciones de productores locales gestionan sus organizaciones de manera empresarial.
3. 75% de los mineros artesanales están organizados y formalizados.
4. El 100% de las vías vecinales cuentan con mantenimiento adecuado y oportuno.

Objetivo 4:
Desarrollar una gestión municipal moderna, transparente, orientado a un gasto con responsabilidad fiscal y basada en resultados.

Metas al 2022

1. El 50% de la población muestra satisfacción con la gestión pública municipal.
2. El 70% de los proyectos cuentan con monitoreo a los objetivos y resultados propuestos.

7. Rendición de cuentas

La rendición de cuentas es un principio que rige el presente plan de gobierno, que tiene como finalidad hacer participar a la población al momento de evaluar los avances y logros alcanzados en la implementación de proyectos y actividades.

En el marco de la normativa vigente, se hará uso del mecanismo de cabildo abierto para exponer públicamente la rendición de cuentas de manera periódica.