INDICE:

I. LA VISION, LOS PRINCIPIOS Y VALORES

1.1 Visión
1.2 Principios y valores
1.2.1 Participación
1.2.2 Transparencia
1.2.3 Gestión moderna y rendición de cuentas
1.2.4 Inclusión
1.2.5 Eficacia
1.2.6 Eficiencia
1.2.7 Equidad
1.2.8 sostenibilidad
1.2.9 Imparcialidad y neutralidad
1.2.10 Subsidiariedad
1.2.11 Concordancia de las políticas regionales
1.2.12 Especialización de las funciones de gobierno……
1.2.13 Competitividad…….....
1.2.14 Integración ……
1.2.15 Respeto de los derechos laborales …….
1.2.16 Cumplimiento de los deberes fundamentales del Gobierno regional…….
1.2.17 Respeto del estado derecho ……...
1.2.18 Defensa y desarrollo de nuestros recursos naturales…
1.2.19 Garantizamos el derecho de propiedad…….....
1.2.20 Administración económica y financiera sujeta a ley ….
1.2.21 Defensa de los derechos fundamentales de las personas.

II. DIAGNOSTICO

2.1 Aspectos demográficos
2.2 Necesidades básicas insatisfechas
2.3 La pobreza
2.4 Nacimientos y defunciones
2.5 Conexiones de agua potable
2.6 Conexiones de alcantarillado
2.7 Conexiones de electricidad
2.8 Educación
2.8.1 Población escolar de Tumbes
2.8.2 Evaluación censal de alumnos
2.8.3 Docentes en Tumbes

2.8.4 Población universitaria
2.8.5 Graduados de la universidad de Tumbes
2.8.6 Tasa de analfabetismo
2.9 Salud
2.9.1 Población afiliada a un seguro de salud
2.9.2 Desnutrición
2.9.3 Mortalidad y esperanza de vida al nacer
2.9.4 Niños y niñas menores de 36 meses que recibieron vacuna de protección.
2.9.5 Morbilidad
2.9.6 Establecimientos de salud
2.9.3 Profesionales de salud
2.10 Agropecuario
2.10.1 Hectáreas producidas
2.10.2 % de Hectáreas sin riego
2.11 Pesca
2.11.1 Conflicto social pesquero
2.12 Comercio
2.13 Turismo
2.13.1 Flujo turístico nacional y extranjero en los establecimientos de hospedaje
2.13.2 Capacidad de instalación en los hospedajes
2.14.3 Atractivos turísticos
2.14 Transporte
2.14.1 Tráfico de entrada y salidas de pasajeros en el aeropuerto
2.14.2 Distancia en kilómetros entre ciudades
2.14.3 Red pavimentada
2.15 Recursos naturales
2.15.1 Área protegida los Manglares
2.15.2 Descarga media anual del rio Tumbes
2.15.3 Temperatura promedio del mar tumbesino
2.15.4 Cantidad de hectáreas de bosques naturales
2.15.5 Superficie reforestada anualmente
2.16 Riesgos de desastres
2.16.1 Viviendas afectadas por ocurrencia de desastres
2.16.2 Viviendas destruidas por ocurrencia de desastres
2.16.3 Número de fallecidos por ocurrencia de desastres
2.16.4 Número de damnificados por ocurrencia de desastres
2.16.5 Superficie de tierras de cultivo destruidas por ocurrencia de desastres.
2.17 Seguridad ciudadana
2.17.1 Delitos registrados en la Policía Nacional del Perú
2.17.2 Denuncia de violencia familiar
2.17.3 Denuncia de violencia sexual menores de 18 años
2.17.4 Muertes violentas
2.17.5 Robo de vehículos
2.18 Institucional
2.18.1. Situación actual del Gobierno Regional de Tumbes
2.18.2. Corrupción
2.19 Ordenamiento territorial
2.19.1 Situación actual

2.20 Indicadores económicos
- **2.20.1 Valor agregado bruto**
- **2.20.2 Empleo**
- **2.20.3 Precios promedio anual de principales alimentos**
- **2.20.4 Transferencias de recursos al Gobierno Regional**

III. PROPUESTAS DEL PLAN DE GOBIERNO/OBJETIVOS ESTRATEGICOS

3.1 Dimensión social
- **3.1.1 Saneamiento (agua potable y desagüe)**
- **3.1.2 Educación**
- **3.1.3 Salud**
- **3.1.4 Seguridad ciudadana**

3.2 Dimensión económica
- **3.3.1 Agropecuario**
- **3.3.2 Pesca**
- **3.3.3 Industria, comercio y empleo**
- **3.3.4 Turismo**
- **3.3.4 Transporte**
- **3.3.5 Empleo y pobreza**
- **3.2.6 Ordenamiento territorial**

3.3 Dimensión ambiental
- **3.3.1 Recursos naturales**
- **3.3.2 Fenómeno del niño**

3.4 Dimensión institucional
- **3.4.1 Estructura organizacional**
- **3.4.2 Ordenamiento territorial**
- **3.4.3 Corrupción**

I. VISIÓN, PRINCIPIOS Y VALORES

1.1Visión

Para el 2022 la población de la región Tumbes ha alcanzado estándares de bienestar por encima del promedio nacional; esto como consecuencia de la mejora de sus indicadores sociales, económicos, ambientales e institucionales. También, desde el punto de vista territorial somos un departamento ordenado, sostenible, articulado e interconectado; que sumado a la percepción de seguridad ciudadana incentiva la llegada de la inversión privada a nuestra querida región.

1.2 Principios y valores

Nuestros Principios rectores de política y de gestión regional son:

1.2.1 Participación. -

Nuestra propuesta de gestión regional desarrollará y hará uso de instancias y estrategias concretas de participación ciudadana en las fases de formulación, seguimiento, fiscalización y evaluación de la gestión de gobierno y de la ejecución de los planes, presupuestos y proyectos regionales de acuerdo a las normas vigentes.

1.2.2 Transparencia. -

Nuestros planes, presupuestos, objetivos, metas y resultados del Gobierno Regional serán difundidos a la población. Implementaremos más los portales electrónicos en internet y cualquier otro medio de acceso a la información pública para cumplir con la Ley de Transparencia y Acceso a la Información Pública.

1.2.3 Gestión moderna y rendición de cuentas. -

Nuestra Administración Pública Regional será orientada bajo un sistema moderno de gestión y aceptaremos una evaluación de desempeño. Nuestro gobierno regional incorporará a sus programas de acción mecanismos concretos para la rendición de cuentas a la ciudadanía sobre los avances, logros, dificultades y perspectivas de su gestión. La Audiencia Pública será una de ellas.

1.2.4 Inclusión. -

Nuestro Gobierno Regional desarrollara políticas y acciones integrales de gobierno dirigidas a promover la inclusión económica, social, política y cultural, de jóvenes, personas con discapacidad o grupos sociales tradicionalmente excluidos y marginados del Estado, principalmente ubicados en el ámbito rural y organizados en comunidades, nutriéndose de sus perspectivas y aportes.

1.2.5 Eficacia. -

Nuestro Gobierno Regional organizara su gestión en torno a los planes y proyectos de desarrollo regional concertados, al cumplimiento de objetivos y metas explícitos y de público conocimiento.

1.2.6 Eficiencia. -

Nuestra política y gestión regional se rige con criterios de eficiencia, desarrollando las estrategias necesarias para la consecución de los objetivos trazados con la utilización óptima de los recursos.

1.2.7 Concordancia de las políticas regionales. -

Nuestra política guardara concordancia con las políticas nacionales de Estado.

1.2.8 Competitividad. -

Nuestra propuesta de Gobierno Regional tiene como objetivo la gestión estratégica de la competitividad regional. Para ello promoveremos un entorno de innovación, impulsaremos alianzas y acuerdos entre los sectores público y privado, el fortalecimiento de las redes de colaboración entre empresas, instituciones y organizaciones sociales, junto con el crecimiento de eslabonamientos productivos; y, facilitaremos el aprovechamiento de oportunidades para la formación de ejes de desarrollo y corredores económicos, la ampliación de mercados y la exportación.

1.2.9 Respeto de los derechos laborales. -

En la relación laboral se respetan los siguientes principios (Artículo 26 ° de la Constitución):

1. Igualdad de oportunidades sin discriminación.
2. Carácter irrenunciable de los derechos reconocidos por la Constitución y la ley.
3. Interpretación favorable al trabajador en caso de duda insalvable sobre el sentido de una norma.

1.2.10 Defensa y desarrollo de nuestros recursos naturales. -

Los recursos naturales, renovables y no renovables ubicados en nuestra jurisdicción son patrimonio de la región. Somos soberanos en su aprovechamiento. Por ley o norma valida se fijan las condiciones de su utilización y de su otorgamiento a particulares. La concesión otorga a su titular un derecho real, sujeto a dicha norma legal.

1.2.11. Administración económica y financiera sujeta a ley. -

La administración económica y financiera del gobierno regional se rige por el sistema nacional de presupuesto y la ley que anualmente aprueba el Congreso en la parte correspondiente.

1.2.12. Defensa de los derechos fundamentales de las personas. -

La defensa de la persona humana y el respeto de su dignidad son el fin supremo de la sociedad y del Estado.

Los Valores que difundiremos y fomentaremos en la organización son:

Una cultura de probidad, cultura de transparencia, cultura de justicia y cultura de servicio público establecida en el Código de Ética.

II.- DIAGNÓSTICO SOCIO ECONOMICO DE LA REGIÓN TUMBES:

2.1 Aspectos demográficos

De acuerdo al compendio estadístico del INEI 2017, la Región Tumbes tiene una población aproximada de 243,362 habitantes. Tasa de crecimiento inter censal de 1.22%.

Grafico N°01

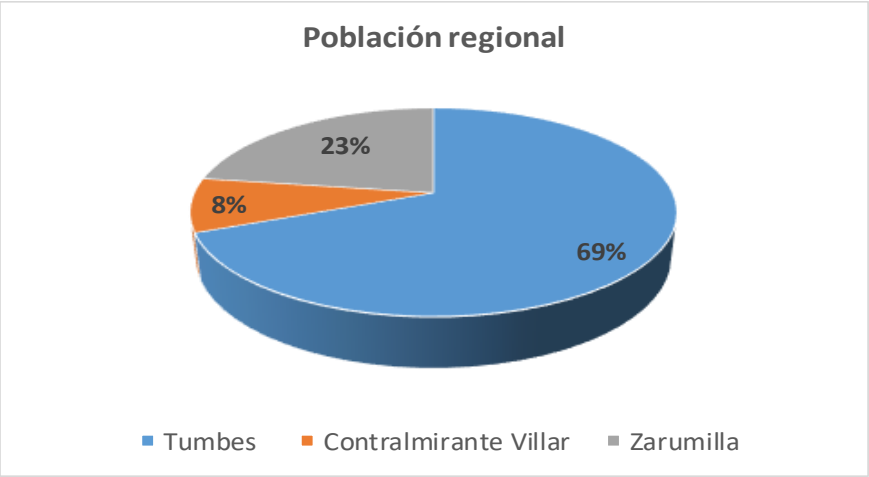

Cuadro N°01

Provincia	Población
Región Tumbes	**243,362**
Tumbes	167,818
Contralmirante Villar	20,348
Zarumilla	55,196

Grafico N°02

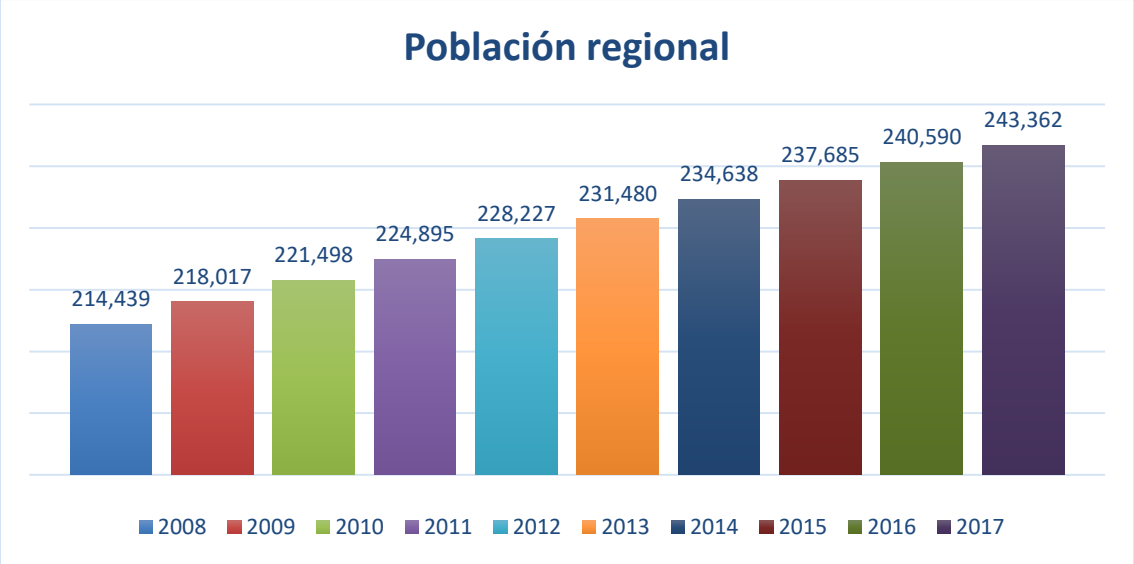

2.2 Necesidades Básicas insatisfechas: (población)

De acuerdo a la Encuesta Nacional de Hogares, las necesidades básicas insatisfechas de la Región Tumbes al año 2015 son las siguientes:

Grafico N°03

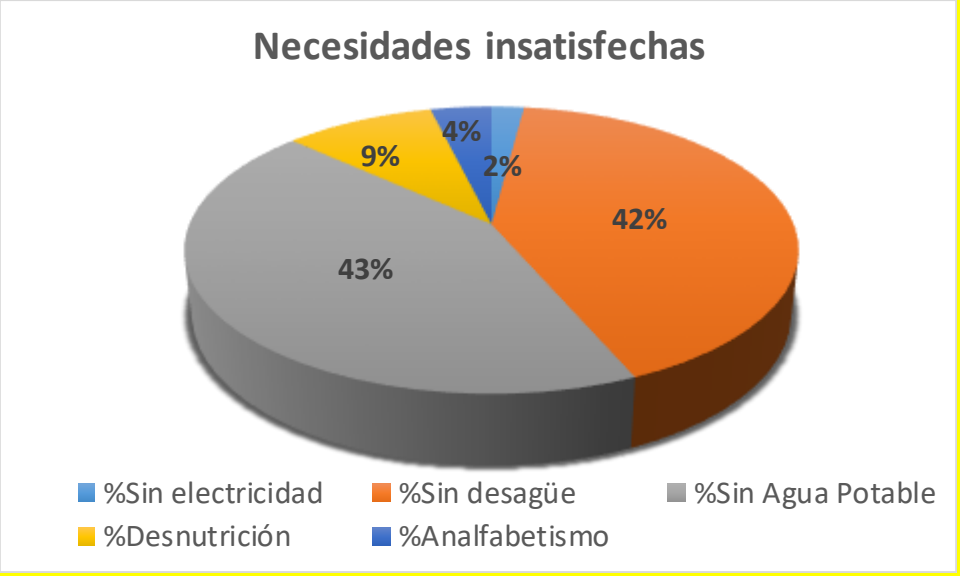

Cuadro N°02

Región	Provincia	Distrito	%Sin electricidad	%Sin desagüe	%Sin Agua Potable	%Desnutrición niños menores de 5 años	%Analfabetismo
TUMBES			1.6%	32.6%	34.0%	7.4%	3.0%

Fuente: *ENAHO (Encuesta Nacional de Hogares)*

2.3 La Pobreza: (población)

De acuerdo al Mapa de Pobreza Provincial y Distrital de la Región Tumbes, los distritos con pobreza total, extrema y por necesidades insatisfechas al año 2015 son los siguientes:

Grafico N°04

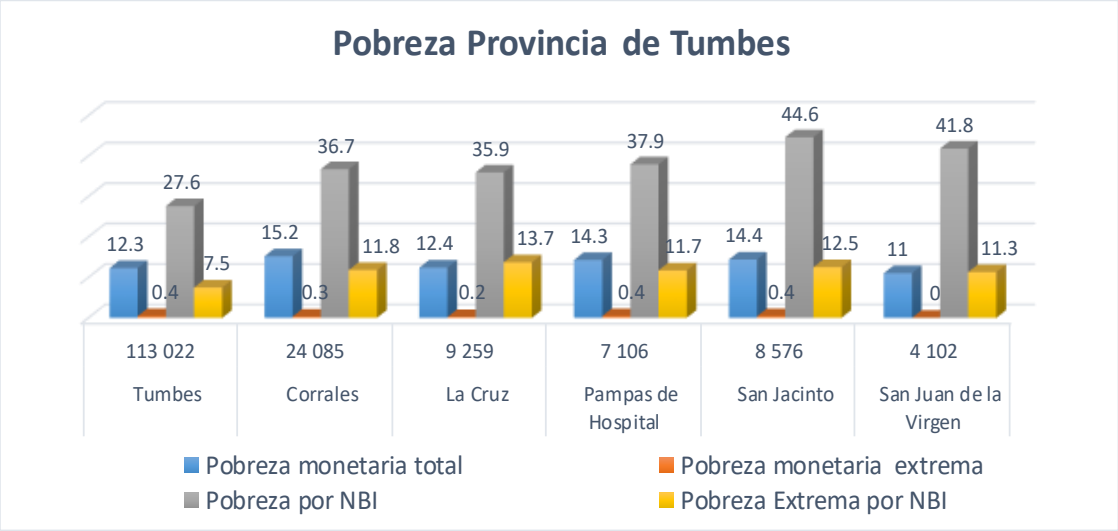

Grafico N°05

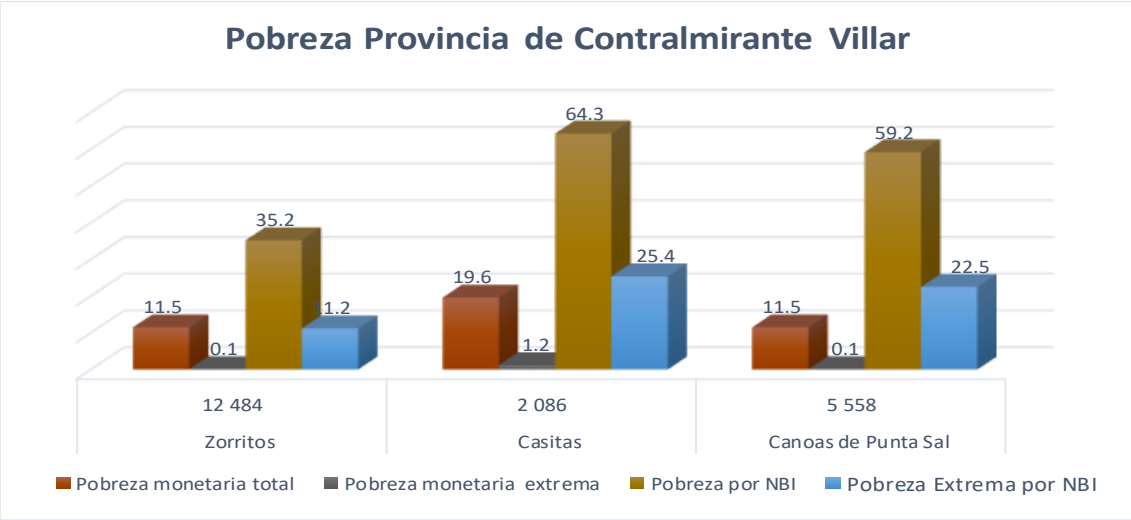

Grafico N°06

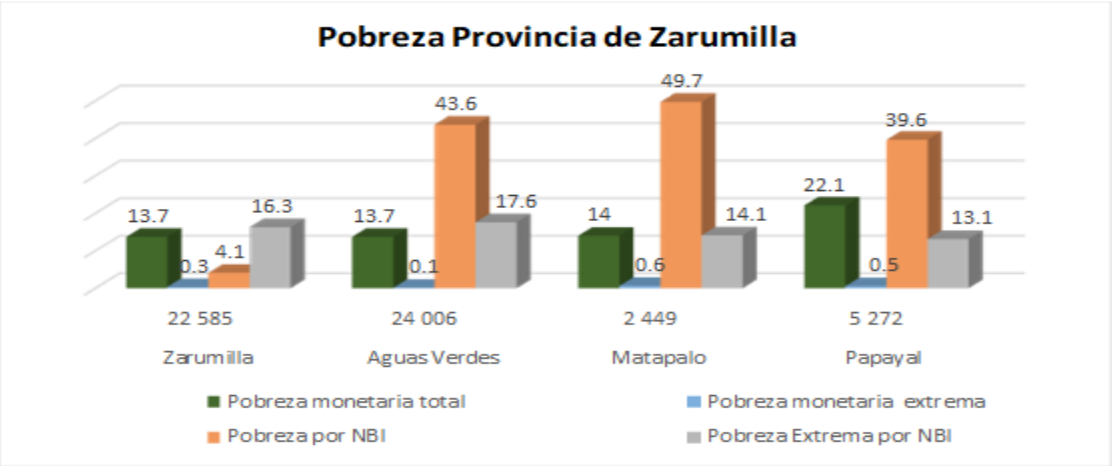

Cuadro N°03

Provincia y Distrito	Población	Pobreza monetaria total	Pobreza monetaria extrema	Pobreza por NBI	Pobreza Extrema por NBI
Región Tumbes (2015)	**240 590**				
Tumbes	**166 150**				
Tumbes	113 022	12.3	0.4	27.6	7.5
Corrales	24 085	15.2	0.3	36.7	11.8
La Cruz	9 259	12.4	0.2	35.9	13.7
Pampas de Hospital	7 106	14.3	0.4	37.9	11.7
San Jacinto	8 576	14.4	0.4	44.6	12.5
San Juan de la Virgen	4 102	11.0	0.0	41.8	11.3
Contralmirante Villar	**20 128**				
Zorritos	12 484	11.5	0.1	35.2	11.2
Casitas	2 086	19.6	1.2	64.3	25.4
Canoas de Punta Sal	5 558	11.5	0.1	59.2	22.5
Zarumilla	**54 312**				
Zarumilla	22 585	13.7	0.3	4.1	16.3
Aguas Verdes	24 006	13.7	0.1	43.6	17.6
Matapalo	2 449	14.0	0.6	49.7	14.1
Papayal	5 272	22.1	0.5	39.6	13.1

Fuente: *Mapa de Pobreza Provincial y Distrital*

2.4 Nacimientos y defunciones: (población)

De acuerdo a la Dirección Técnica de Demografía e Indicadores Sociales los Nacimientos y Defunciones registradas en el año 2012, 2013, 2014 y 2015 son las siguientes:

Grafico N°07

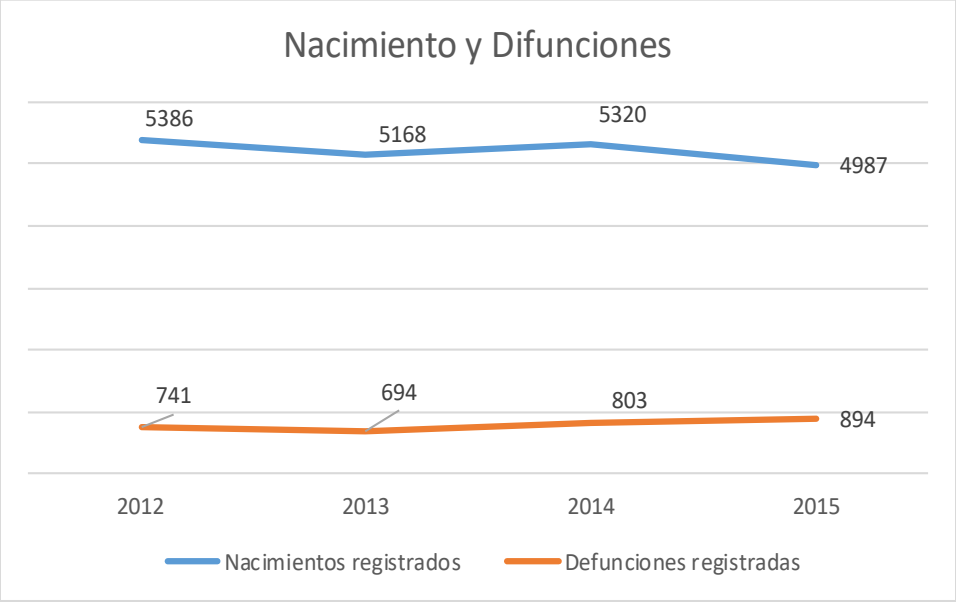

Cuadro N°04

Indicador	2012	2013	2014	2015
Nacimientos registrados	5386	5168	5320	4987
Defunciones registradas	741	694	803	894

Fuente: *Dirección Técnica de Demografía e Indicadores Sociales. INEI*

2.5 Conexiones de agua potable

De acuerdo a Aguas de Tumbes las conexiones acumuladas de agua potable de los años 2008 – 2017 son las siguientes:

Cuadro N°05

Región	2008	2009	2010	2011	2012	2013	2014	2015	2016	2017
Tumbes	37818	35747	36851	38405	40056	41392	42547	44262	45123	45246

Fuente: *Aguas de Tumbes.*

Grafico N°08

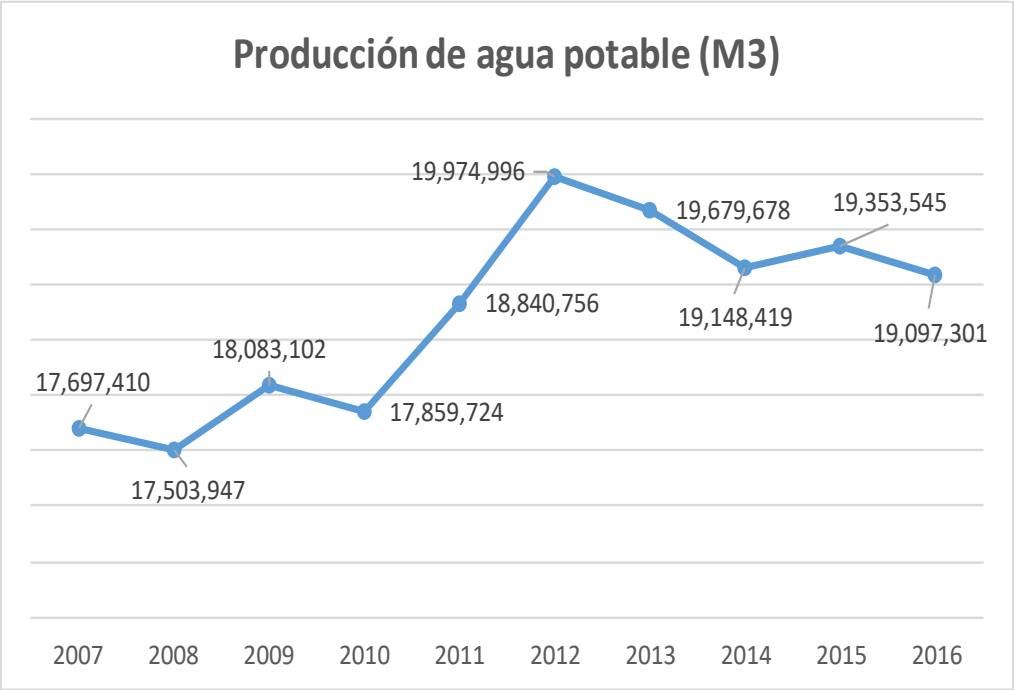

Cuadro N°06

Puntos de distribución	2007	2008	2009	2010	2011	2012	2013	2014	2015	2016
Total	**17 697 410**	**17 503 947**	**18 083 102**	**17 859 724**	**18 840 756**	**19 974 996**	**19 679 678**	**19 148 419**	**19 353 545**	**19 097 301**
Plantas	**10 976 842**	**10 611 534**	**10 929 904**	**10 804 300**	**11 950 854**	**12 718 456**	**12 245 802**	**11 821 912**	**11 789 508**	**11 628 865**
Planta Nueva El Milagro	7911015	7 479 984	7 645 074	7 180 907	7 647 017	7 885 395	9 101 256	9 426 795	9 325 979	9 306 846
Planta Antigua El Milagro	2299208	2 118 300	2 086 807	2 089 517	2 196 149	2 226 830	732 914	-	-	-
Planta Los Cedros	766 619	1 013 250	1 198 023	1 533 876	1 873 020	2 042 059	1 964 204	2 081 534	2 164 893	2 027 369
Planta La Peña	-	-	-	-	234 668	564 172	447 428	313 583	298 636	294 650
Pozos	**5 585 645**	**5 832 343**	**5 961 324**	**5 873 528**	**5 914 485**	**6 240 049**	**6 312 730**	**6 194 791**	**6 467 613**	**6 502 326**
Nuevo Tumbes	1636 020	1 664 262	1 534 871	1 644 680	1 741 095	1 860 040	1 754 326	2 081 329	1 694 379	1 843 893
El Mirador	342 656	-	-	-	-	-	-	-	-	-
Puerto Pizarro	592480	657 912	612 583	654 911	658 475	642 165	676 216	646 012	604 214	536 542
Zarumilla	1865504	2 229 044	2 198 808	1 932 501	1 923 293	1 971 947	2 093 485	1 964 434	2 118 592	2 137 868
Aguas Verdes	771 568	823 183	971 104	920 593	882 247	962 132	970 442	906 731	905 970	752 672
Papayal	129489	189 682	246 896	261 176	263 425	258 733	266 150	266 923	301 569	314 400
Uña de Gato	247 928	268 260	287 442	240 315	159 272	280 512	297 895	30 092	333 049	349 200
Barrancos	-	-	109 620	219 352	286 678	264 520	254 216	299 270	509 840	567 751
Galerías	**1 134 923**	**1 060 070**	**1 191 874**	**1 181 896**	**975 417**	**1 016 490**	**1 121 146**	**1 131 716**	**1 096 424**	**966 110**
San Juan de la Virgen	436 638	460 071	484 102	457 300	439 338	475 088	584 207	650 582	597 489	520 855
Pampas de Hospital	432 450	372 573	407 976	395 606	422 284	502 726	496 625	440 721	460 840	403 495
San Jacinto	229 372	180 839	249 388	283 658	74 446	-	-	-	-	-
Matapalo	36 463	46 587	50 408	45 332	39 349	38 676	40 314	40 413	38 095	41 760

Fuente: *Aguas de Tumbes.*

2.6 Conexiones de alcantarillado

De acuerdo a Aguas de Tumbes las conexiones acumuladas de alcantarillado de los años 2008 – 2017 son las siguientes:

Cuadro N°07

Región	2008	2009	2010	2011	2012	2013	2014	2015	2016	2017
Tumbes	25140	23487	24004	24583	25501	26262	26755	27411	27343	27438

Fuente: *Aguas de Tumbes.*

2.7 Conexiones de electricidad

Según Electro noroeste S.A. las conexiones acumuladas de energía eléctrica de los años 2008 – 2016 son las siguientes:

Cuadro N°08

Año	2007	2008	2009	2010	2011	2012	2013	2014	2015	2016
Usuarios	36 997	38 638	40 331	42 173	44 106	45 208	48 351	49 854	50 693	50 842

Fuente: *Electro noroeste S.A.*

2.8 Educación:

2.8.1 Población Escolar de Tumbes (educación)

Según Ministerio de Educación los alumnos matriculados en todos los niveles educativos ya sean básicos, técnicos y superiores no universitarios por provincia, nivel y modalidad en el año 2016 es el siguiente:

Grafico N°09

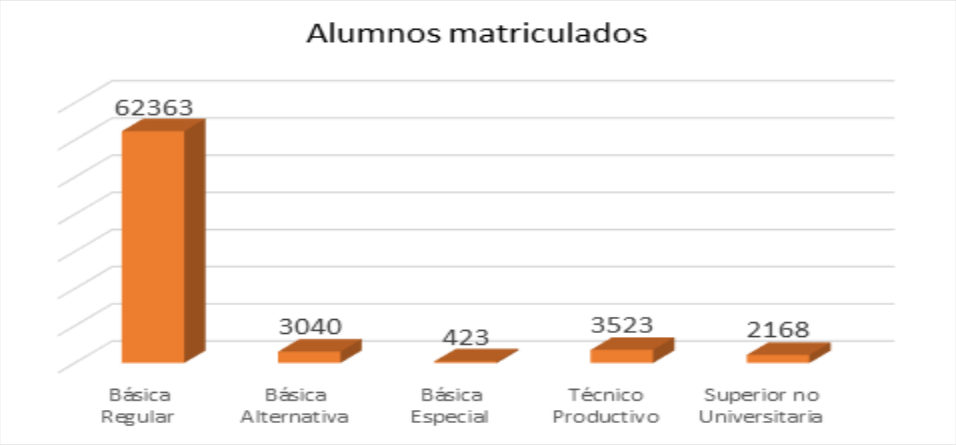

Cuadro N°09

Región y provincia	Total	Básica Regular	Básica Alternativa	Básica Especial	Técnico Productivo	Superior no Universitaria
Tumbes	**71517**	**62363**	**3040**	**423**	**3523**	**2168**
Tumbes	51153	43949	2549	259	2972	1424
Cont. Villar	5614	5203	45	29	60	277
Zarumilla	14750	13211	446	135	491	467

Fuente: *Ministerio de Educación*

2.8.2 Evaluación censal de alumnos

A continuación, se presenta la evaluación censal para alumnos del 2do grado de primaria en comprensión lectora y matemática.

Grafico N°10

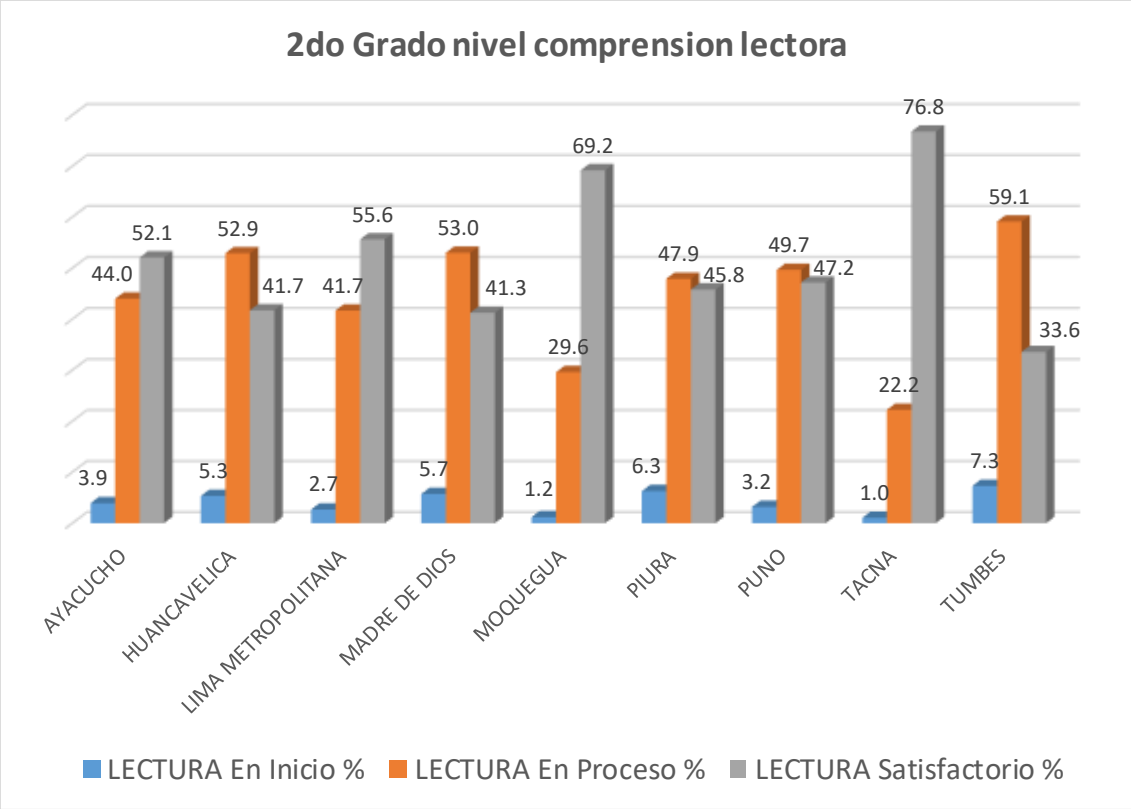

Cuadro N°10

LECTURA	2013			2014			2015			2016		
	En Inicio	En Proceso	Satisfactorio	En Inicio	En Proceso	Satisfactorio	En Inicio	En Proceso	Satisfactorio	En Inicio	En Proceso	Satisfactorio
	%	%	%	%	%	%	%	%	%	%	%	%
AMAZONAS	19.2	53.3	27.5	14.4	46.2	39.3	7.6	49.4	43.1	7.5	52.1	40.4
ANCASH	25.5	51.0	23.5	18.4	47.6	34.0	8.7	48.0	43.3	9.9	52.8	37.3
APURIMAC	30.5	49.9	19.6	20.7	48.2	31.1	10.7	53.1	36.2	10.5	51.5	38.0
AREQUIPA	5.0	47.6	47.4	3.5	35.4	61.0	1.9	32.9	65.2	2.0	39.0	59.0
AYACUCHO	23.9	54.3	21.8	15.8	49.6	34.6	5.2	46.6	48.3	3.9	44.0	52.1
CAJAMARCA	23.0	53.7	23.3	18.8	49.6	31.6	8.6	54.3	37.1	9.1	56.8	34.1
CALLAO	5.9	52.9	41.2	3.3	39.1	57.6	1.8	33.5	64.7	2.2	37.2	60.7
CUSCO	22.6	51.9	25.5	17.1	46.4	36.4	6.4	44.8	48.8	5.2	48.2	46.5
HUANCAVELICA	25.3	57.3	17.3	17.0	54.3	28.7	6.9	57.0	36.1	5.3	52.9	41.7
HUANUCO	29.4	53.6	17.0	24.8	48.7	26.4	13.4	54.7	31.9	11.2	56.9	31.9
ICA	7.4	55.4	37.2	6.6	44.1	49.2	2.6	39.2	58.2	4.1	43.8	52.1
JUNIN	13.7	51.9	34.4	9.3	46.3	44.4	3.9	44.4	51.7	4.9	47.4	47.8
LA LIBERTAD	15.1	52.9	31.9	14.8	46.8	38.4	7.6	49.9	42.5	7.9	52.3	39.8
LAMBAYEQUE	10.6	58.0	31.4	8.9	48.0	43.1	5.2	48.2	46.6	3.9	47.9	48.3
LIMA METROPOLITANA	5.0	48.6	46.4	4.6	39.6	55.8	2.5	36.3	61.2	2.7	41.7	55.6
LIMA PROVINCIAS	7.8	56.0	36.2	7.4	46.7	45.9	2.5	43.2	54.3	3.6	45.4	51.0
LORETO	53.4	39.0	7.6	45.8	41.0	13.2	31.2	50.7	18.1	26.4	55.9	17.7
MADRE DE DIOS	23.7	58.7	17.7	13.3	53.1	33.6	5.6	54.5	40.0	5.7	53.0	41.3
MOQUEGUA	1.1	35.1	63.7	1.9	29.0	69.1	1.1	25.0	73.9	1.2	29.6	69.2
PASCO	18.2	50.7	31.1	12.6	44.2	43.2	7.9	45.2	46.9	7.8	47.2	45.0
PIURA	16.2	53.5	30.3	9.6	42.8	47.6	5.0	43.2	51.8	6.3	47.9	45.8
PUNO	15.2	59.6	25.2	8.4	49.2	42.4	3.3	46.1	50.6	3.2	49.7	47.2
SAN MARTIN	22.3	51.0	26.7	18.2	46.1	35.7	10.5	52.8	36.7	7.7	53.9	38.5
TACNA	2.4	37.3	60.3	2.5	30.2	67.3	1.2	20.7	78.1	1.0	22.2	76.8
TUMBES	12.5	60.0	27.5	9.0	52.1	38.9	5.5	51.3	43.3	7.3	59.1	33.6
UCAYALI	27.5	55.7	16.8	27.1	51.0	21.8	14.1	56.9	29.0	15.6	58.7	25.6

Fuente: *Ministerio de Educación*

Grafico N°11

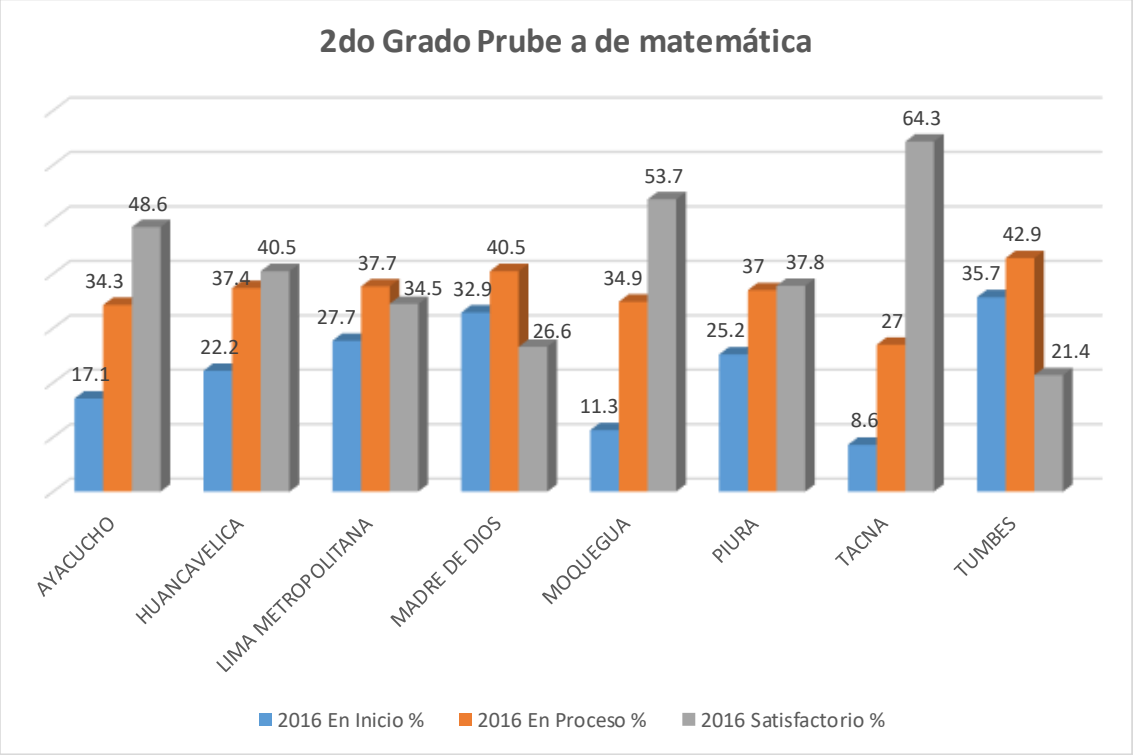

Cuadro N°11

MATEMÁTICA	2013			2014			2015			2016		
	En Inicio	En Proceso	Satisfactorio	En Inicio	En Proceso	Satisfactorio	En Inicio	En Proceso	Satisfactorio	En Inicio	En Proceso	Satisfactorio
	%	%	%	%	%	%	%	%	%	%	%	%
AMAZONAS	45.9	30.4	23.8	33.6	31.3	35.1	30.3	37.7	32.0	25.4	35.9	38.7
ANCASH	61.5	27.6	10.9	46.7	35.4	17.8	36.0	39.4	24.6	37.6	36.2	26.2
APURIMAC	66.4	24.2	9.5	46.2	33.0	20.8	41.5	40.9	17.6	30.2	34.6	35.1
AREQUIPA	39.0	39.6	21.5	27.4	39.7	32.9	22.4	45.7	31.8	23.3	38.7	38.0
AYACUCHO	61.3	28.6	10.1	39.0	35.4	25.6	26.9	43.0	30.1	17.1	34.3	48.6
CAJAMARCA	56.3	30.2	13.5	42.6	34.0	23.4	31.7	42.3	26.0	29.4	38.7	31.9
CALLAO	44.6	36.5	18.9	31.2	36.9	31.9	21.6	43.3	35.1	19.8	35.6	44.6
CUSCO	57.1	28.3	14.5	41.2	34.2	24.5	29.1	43.2	27.7	23.5	39.5	37.0
HUANCAVELICA	59.2	31.1	9.7	40.0	39.0	21.0	30.1	47.0	22.9	22.2	37.4	40.5
HUANUCO	64.6	27.0	8.4	52.4	31.7	16.0	44.1	38.7	17.2	32.1	39.6	28.3
ICA	38.7	40.0	21.3	28.7	39.1	32.2	20.9	44.5	34.6	24.6	35.7	39.7
JUNIN	46.6	34.2	19.2	34.5	35.4	30.1	24.8	43.0	32.2	23.6	36.1	40.3

LA LIBERTAD	52.2	31.8	16.0	43.7	34.5	21.8	35.4	41.3	23.2	32.1	37.4	30.5
LAMBAYEQUE	52.2	36.0	11.8	37.6	39.7	22.7	34.1	44.1	21.9	26.8	37.4	35.8
LIMA METROPOLITANA	40.2	36.6	23.3	31.6	37.1	31.3	26.1	45.0	29.0	27.7	37.7	34.5
LIMA PROVINCIAS	45.2	36.7	18.1	37.2	38.2	24.6	25.3	46.9	27.8	23.8	39.1	37.1
LORETO	88.3	9.8	1.9	76.6	18.6	4.8	68.3	26.0	5.8	56.0	31.6	12.4
MADRE DE DIOS	70.5	24.2	5.4	47.7	35.3	17.1	40.6	41.8	17.6	32.9	40.5	26.6
MOQUEGUA	16.5	40.2	43.3	13.2	34.1	52.7	11.5	43.5	45.0	11.3	34.9	53.7
PASCO	46.6	35.0	18.4	30.7	37.3	32.0	27.7	42.7	29.7	26.3	38.2	35.5
PIURA	49.8	33.8	16.5	30.5	39.8	29.7	25.1	43.2	31.8	25.2	37.0	37.8
PUNO	49.3	34.4	16.3	31.1	38.7	30.2	22.0	45.2	32.8	19.9	41.3	38.8
SAN MARTIN	56.5	29.4	14.0	44.1	33.8	22.1	40.2	39.9	19.8	29.4	39.7	30.9
TACNA	19.9	39.2	40.9	13.9	35.0	51.0	9.0	37.4	53.5	8.6	27.0	64.3
TUMBES	54.4	33.2	12.4	42.4	40.2	17.4	32.3	45.9	21.9	35.7	42.9	21.4
UCAYALI	71.6	23.3	5.1	68.7	23.5	7.8	53.6	36.1	10.3	47.2	36.9	15.9

Fuente: *Ministerio de Educación*

2.8.3 Docentes en tumbes: (educación)

Según el Ministerio de Educación el número de docentes en el sistema educativo por nivel educativo al año 2016 es el siguiente:

Grafico N°12

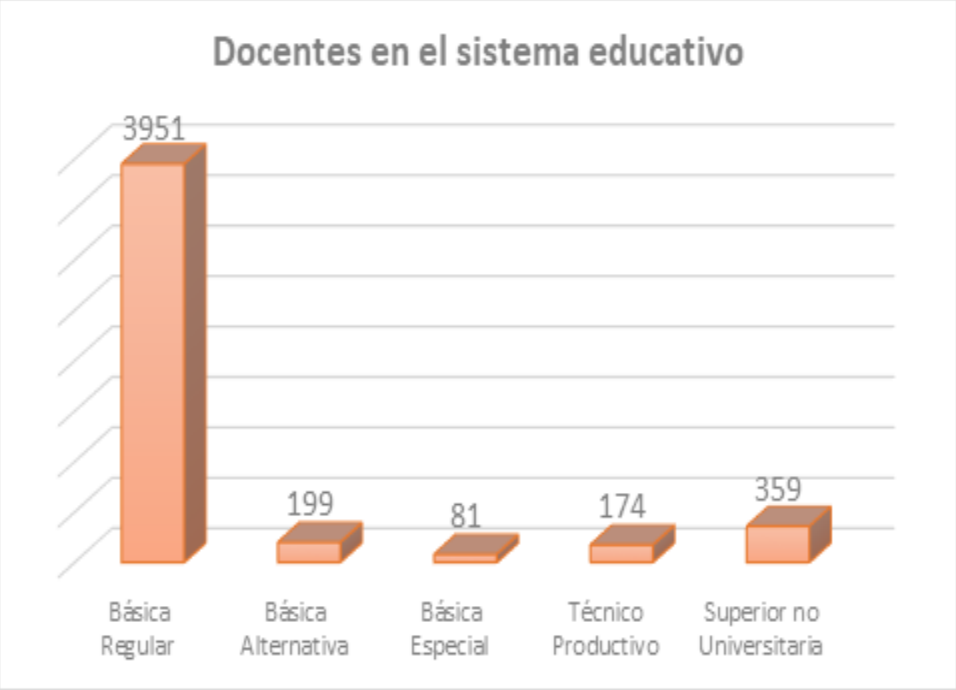

Cuadro N°12

Provincia y distrito	Total	Básica Regular	Básica Alternativa	Básica Especial	Técnico Productivo	Superior no Universitaria
Tumbes	**4574**	**3951**	**199**	**81**	**174**	**359**
Tumbes	3211	2734	150	62	150	115
Contralmirante Villar	443	407	2	8	3	213
Zarumilla	920	810	47	11	21	31

Fuente: *Ministerio de Educación*

2.8.4 Población Universitaria de Tumbes (educación)

De acuerdo a la Oficina General de Planeamiento de la Universidad Nacional de Tumbes la población universitaria de 2008 – 2016 son las siguientes:

Cuadro N°13

Especificación	2008	2009	2010	2011	2012	2013	2014	2015	2016
Postulantes	1181	1396	1378	1585	1410	1524	1815	1985	2366
Ingresantes	526	604	643	614	646	608	738	783	779
Alumnos	2376	2145	2588	2535	2675	2912	3295	2989	3263
Graduados	220	324	246	342	370	302	371	348	380
Titulados	262	282	202	237	254	395	586	351	293
Docentes	165	167	170	170	175	213	209	222	224

Fuente: *Universidad Nacional de Tumbes - Oficina General de Planeamiento.*

Grafico N°13

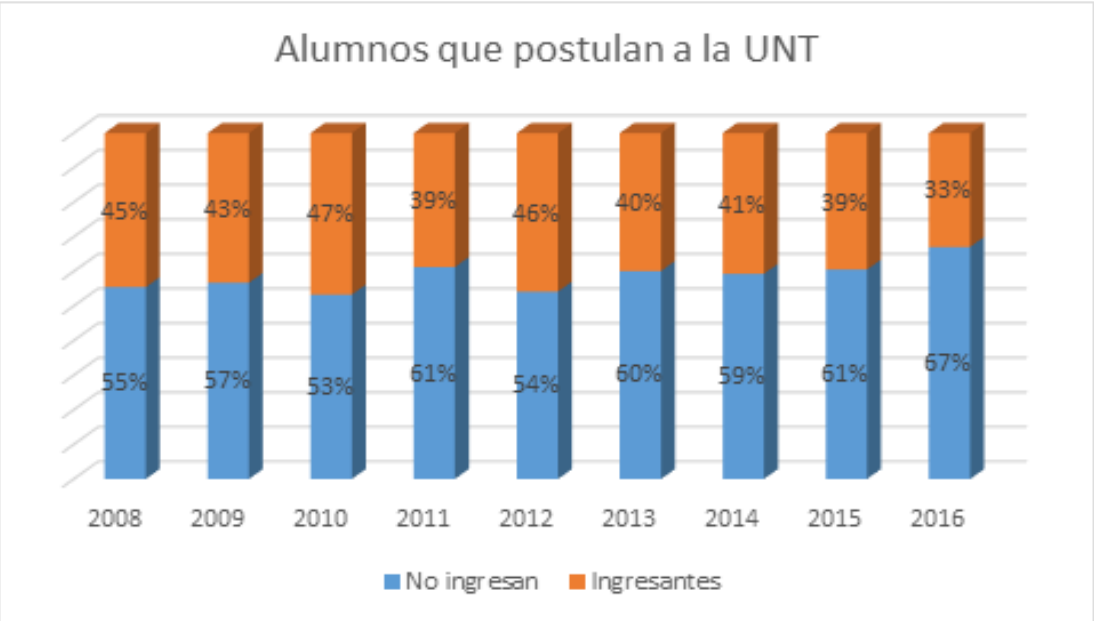

2.8.5 Graduados de la universidad de Tumbes: (educación)

De acuerdo a la Oficina General de Planeamiento de la Universidad Nacional de Tumbes los graduados de la UNT entre los años 2008 – 2016 son las siguientes:

Grafico N°14

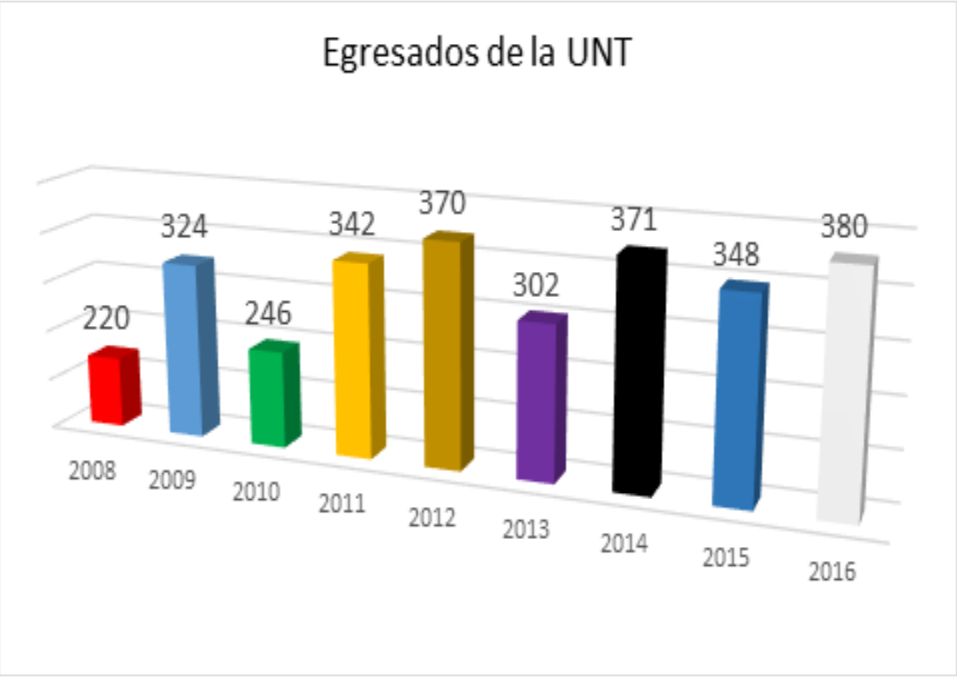

Cuadro N°14

Facultad	2008	2009	2010	2011	2012	2013	2014	2015	2016
Total	**220**	**324**	**246**	**342**	**370**	**302**	**371**	**348**	**380**
Facultad de Ciencias Agrarias	36	77	43	55	37	56	56	82	72
Facultad de Ciencias Económicas	74	98	89	89	180	104	139	106	113
Facultad de Ciencias de la Salud	59	79	70	111	71	77	69	66	96
Facultad de Pesquería	29	30	25	36	42	34	34	25	19
Facultad de Derecho y Ciencias Políticas	22	40	19	51	40	31	48	47	47
Facultad de Ciencias Sociales	-	8	1	28	30	42	25	22	33

Fuente: *Universidad Nacional de Tumbes - Oficina General de Planeamiento*

2.8.6 Tasa de analfabetismo de Tumbes: (educación)

De acuerdo al compendio estadístico de Tumbes INEI la tasa de analfabetismo entre los años 2008 – 2016 son las siguientes:

Grafico N°15

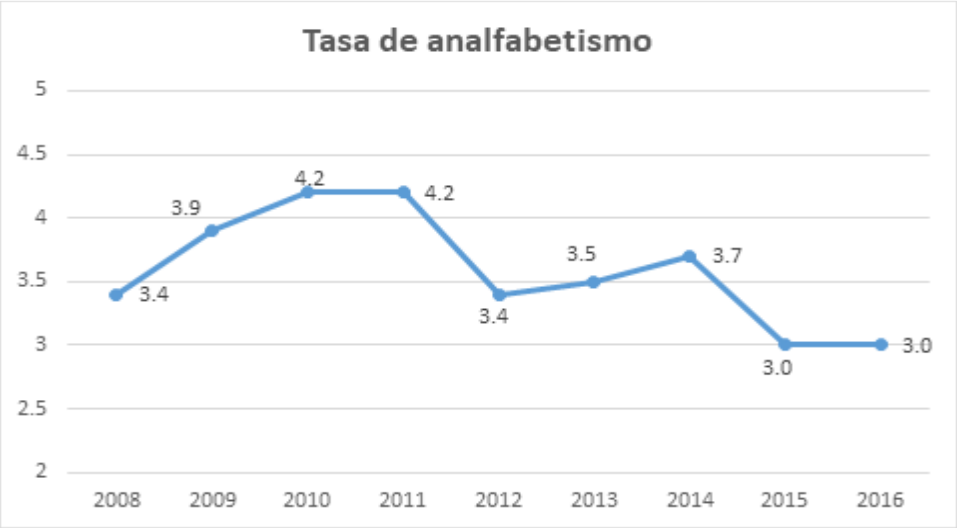

Fuente: *Ministerio de Educación*

2.8.7 % de Locales Escolares Públicos que Requieren Reparación Total en Educación Básica

Según este indicador solo el 8.3 % de locales escolares públicos requieren reparación en la región Tumbes, siendo esta problemática más evidente en la provincia de Tumbes, sobre todo en los distrito de La Cruz con 18.2% y Tumbes con 17.1% de locales escolares públicos que requiere reparación.

Cuadro N°15

LOCALIDAD	VALOR (%)	AÑO	FUENTE
DEPARTAMENTO DE TUMBES	**8.3**	**2015**	**CENSO ESCOLAR MINEDU**
PROVINCIA DE TUMBES	**10.2**	**2015**	**CENSO ESCOLAR MINEDU**
DISTRITO DE TUMBES	17.1	2015	CENSO ESCOLAR MINEDU
DISTRITO DE CORRALES	2.9	2015	CENSO ESCOLAR MINEDU
DISTRITO DE LA CRUZ	18.2	2015	CENSO ESCOLAR MINEDU
DISTRITO DE PAMPAS DE HOSPITAL	10	2015	CENSO ESCOLAR MINEDU
DISTRITO DE SAN JACINTO	3	2015	CENSO ESCOLAR MINEDU

DISTRITO DE SAN JUAN DE LAVIRGEN	0	2015	CENSO ESCOLAR MINEDU
PROVINCIA DE ZARUMILLA	**3**	**2015**	**CENSO ESCOLAR MINEDU**
DISTRITO DE ZARUMILLA	5.3	2015	CENSO ESCOLAR MINEDU
DISTRITO DE AGUAS VERDES	0	2015	CENSO ESCOLAR MINEDU
DISTRITO DE MATAPALO	0	2015	CENSO ESCOLAR MINEDU
DISTRITO DE PAPAYAL	5.3	2015	CENSO ESCOLAR MINEDU
PROVINCIA DE CONTRALMIRANTE VILLAR	**7**	**2015**	**CENSO ESCOLAR MINEDU**
DISTRITO DE ZORRITOS	0	2015	CENSO ESCOLAR MINEDU
DISTRITO DE CASITAS	13	2015	CENSO ESCOLAR MINEDU
DISTRITO DE CANOAS DE PUNTA SAL	7.7	2015	CENSO ESCOLAR MINEDU

Fuente: Programación Multianual de Inversiones 2018 – 2021.

2.9 Salud:

2.9.1 Población Tumbesina afiliada a un seguro de salud (salud)

De acuerdo a la ENAHO la proporción de población afiliada por tipo de seguro de salud del año 2013 – 2016 son las siguientes:

Grafico N°16

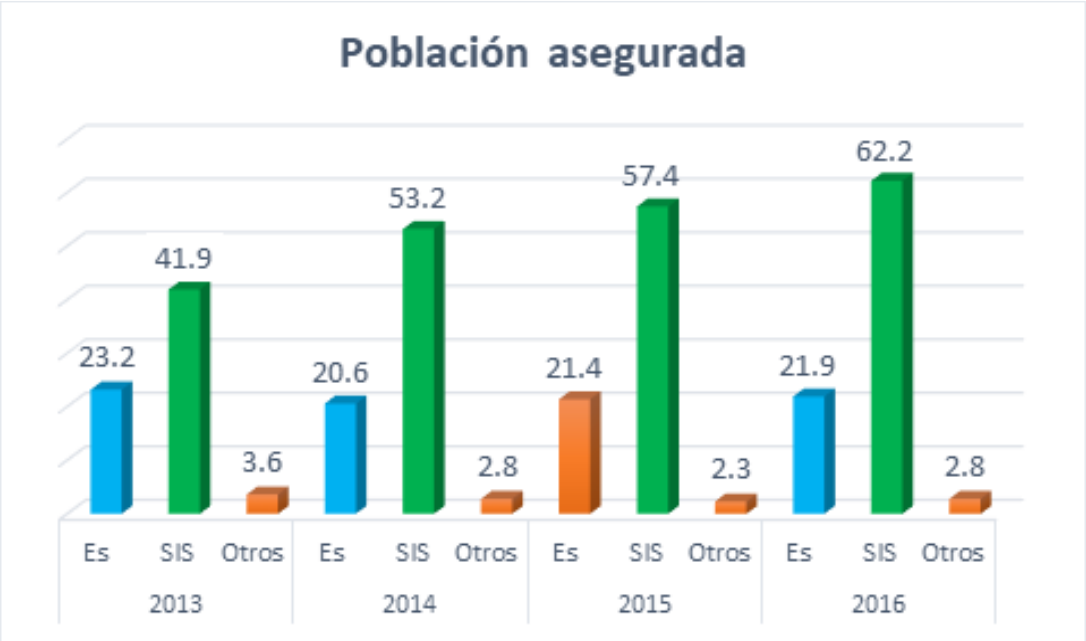

Cuadro N°16

Región	2013			2014			2015			2016		
	Es Salud	SIS	Otros seguros	Es Salud	SIS	Otros seguros	Es Salud	SIS	Otros seguros	Es Salud	SIS	Otros seguros
Tumbes	23.2	41.9	3.6	20.6	53.2	2.8	21.4	57.4	2.3	21.9	62.2	2.8

Fuente: *Encuesta Nacional de Hogares – ENAHO*

2.9.2 Desnutrición

La tasa de desnutrición crónica de niños menores de 5 años durante el periodo 2009-2016 es la siguiente:

Grafico N°17

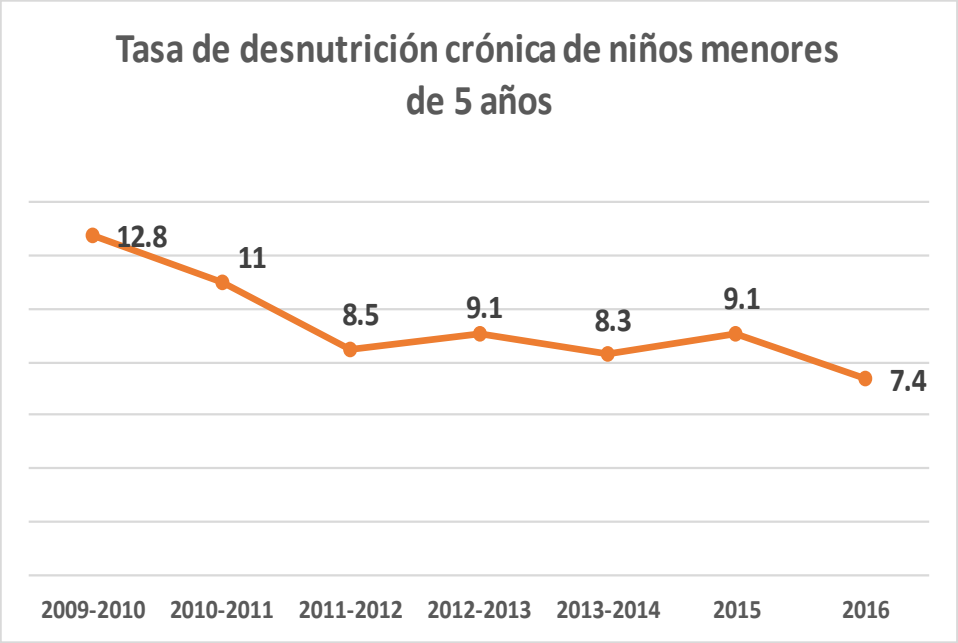

Cuadro N°17

Departamento	2009-2010	2010-2011	2011-2012	2012-2013	2013-2014	2015	2016
Tumbes	12.8	11	8.5	9.1	8.3	9.1	7.4

Fuente: *Instituto Nacional de Estadística e Informática - Encuesta Demográfica y de Salud Familiar*

2.9.3 Mortalidad y esperanza de vida al nacer (población)

De acuerdo a la Dirección Técnica de Demografía e Indicadores Sociales el número de muertes y la Tasa bruta de mortalidad, Esperanza de vida al nacer son las siguientes:

Grafico N°018

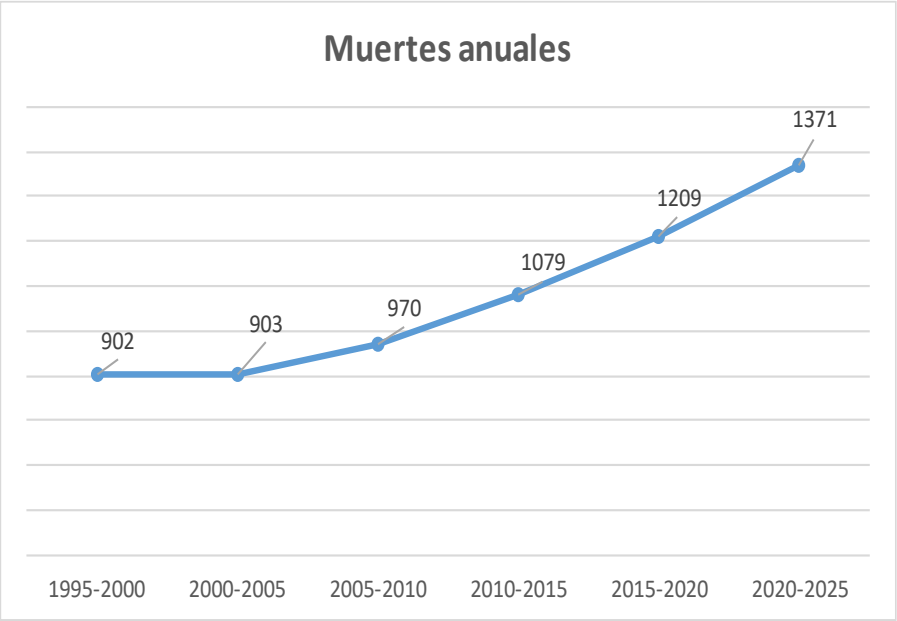

Grafico N°19

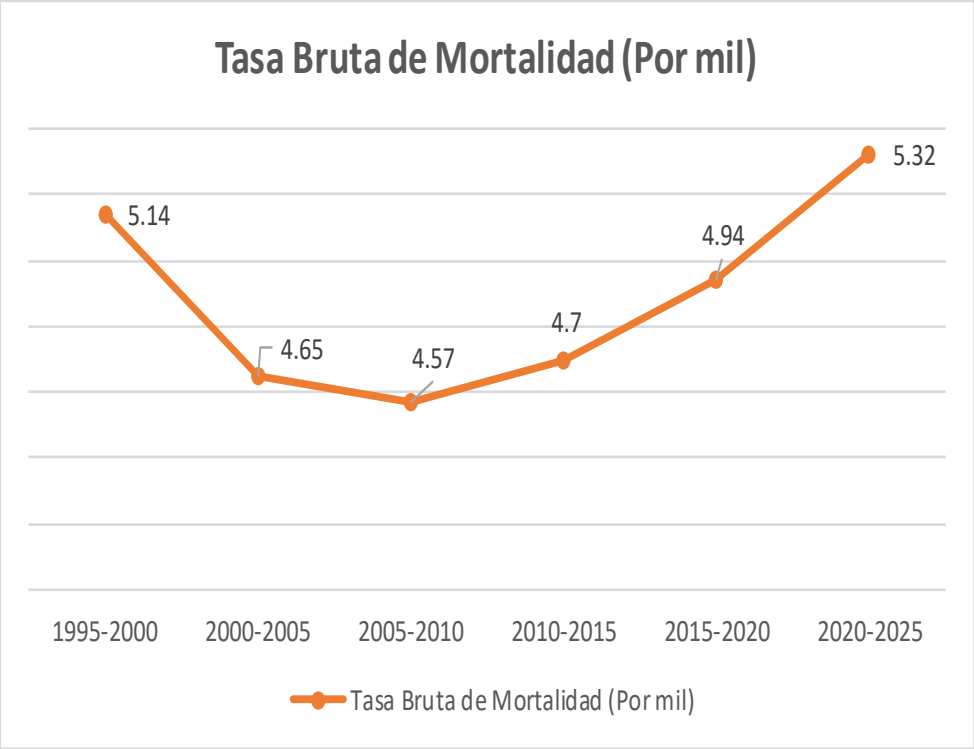

Grafico N°20

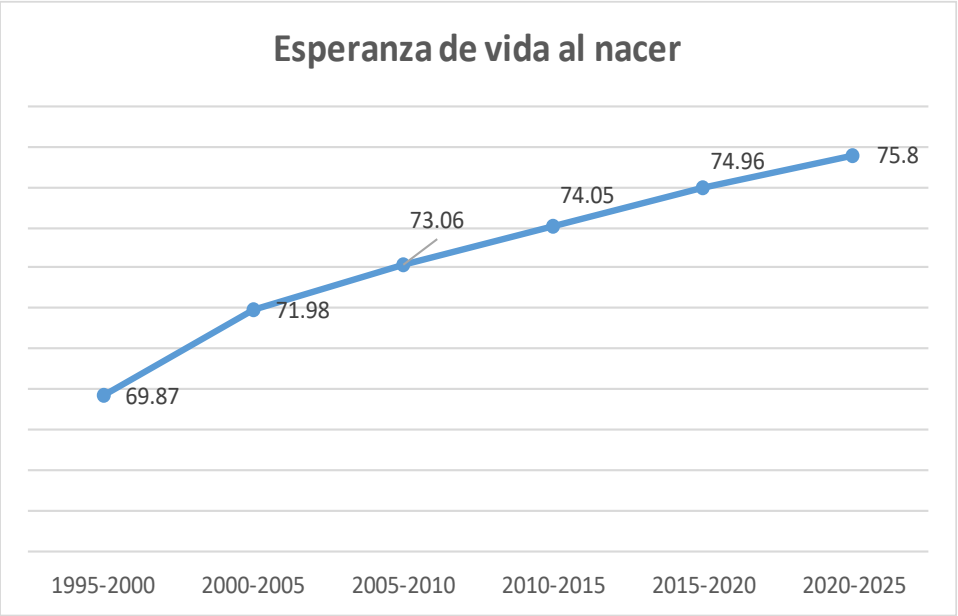

Es preciso señalar que según el ENAHO (Encuesta Nacional de Hogares), Tumbes pertenece al Grupo N°05; con respecto a Grupos de departamentos con niveles de pobreza estadísticamente semejantes con intervalos de 9.6% al 12.0% y con respecto a los Grupos de departamentos con niveles de pobreza extrema Tumbes se encuentra entre los intervalos de 0.1% al 0.4%.

Grafico N°21

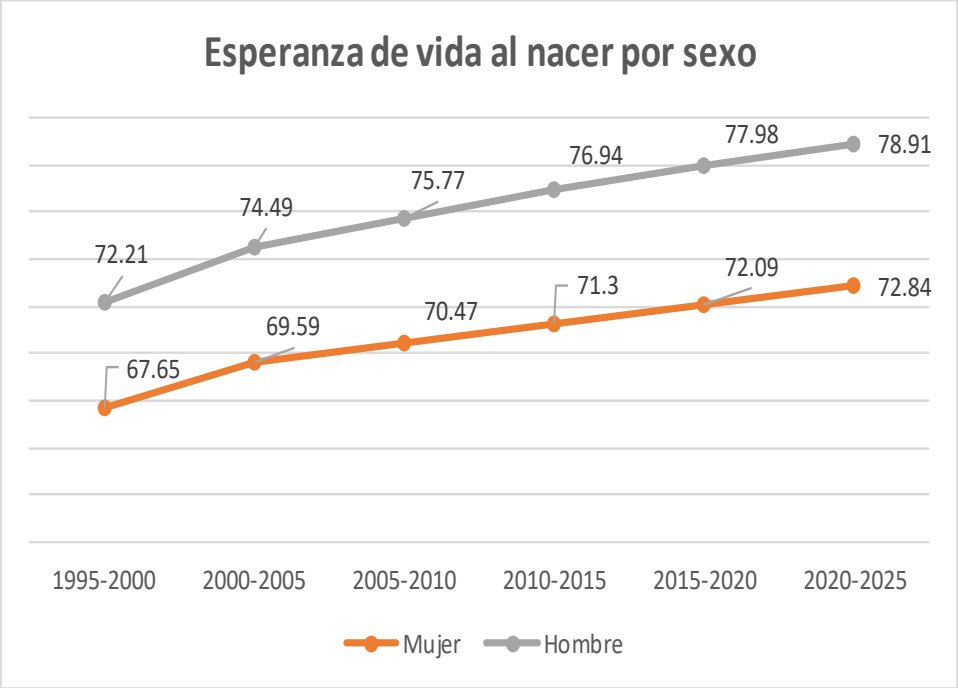

Grafico N°22

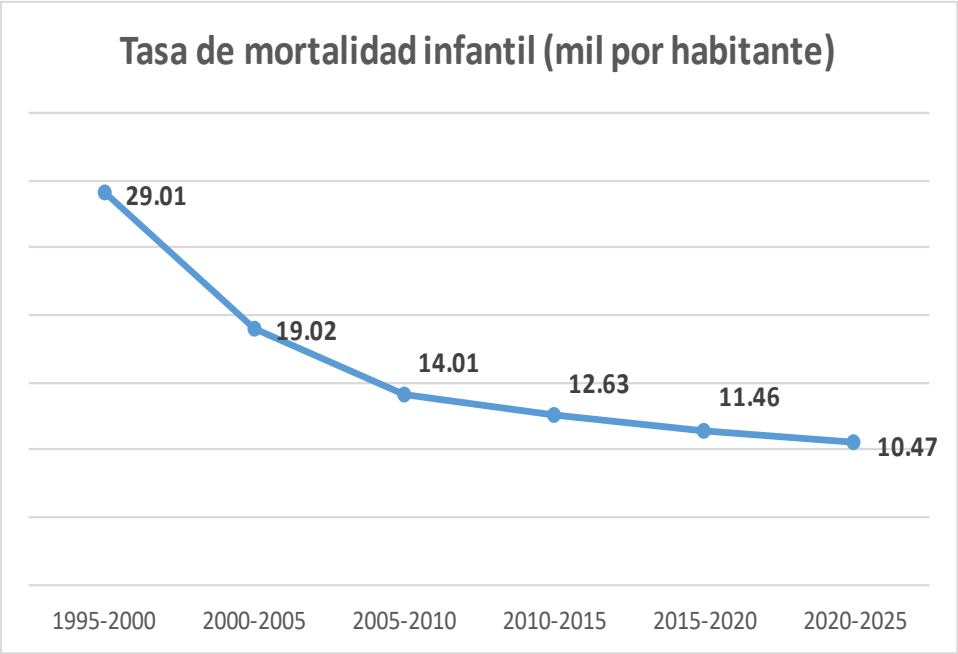

Cuadro N°18

Indicador	1995-2000	2000-2005	2005-2010	2010-2015	2015-2020	2020-2025
Muertes anuales	902	903	970	1079	1209	1371
Tasa Bruta de Mortalidad (Por mil)	5.14	4.65	4.57	4.70	4.94	5.32
Esperanza de vida al nacer						
Ambos Sexos	69.87	71.98	73.06	74.05	74.96	75.80
Mujer	67.65	69.59	70.47	71.30	72.09	72.84
Hombre	72.21	74.49	75.77	76.94	77.98	78.91
Tasa de Mortalidad Infantil (Por mil nacidos vivos)	29.01	19.02	14.01	12.63	11.46	10.47

Fuente: *Dirección Técnica de Demografía e Indicadores Sociales. INEI*

2.9.4 Niñas y niños menores de 36 meses de edad que recibieron vacunas de protección

Según datos de la Dirección Técnica de Demografía e Indicadores Sociales INEI el porcentaje de niños que recibieron alguna vacuna de protección son los siguientes:

Grafico N°23

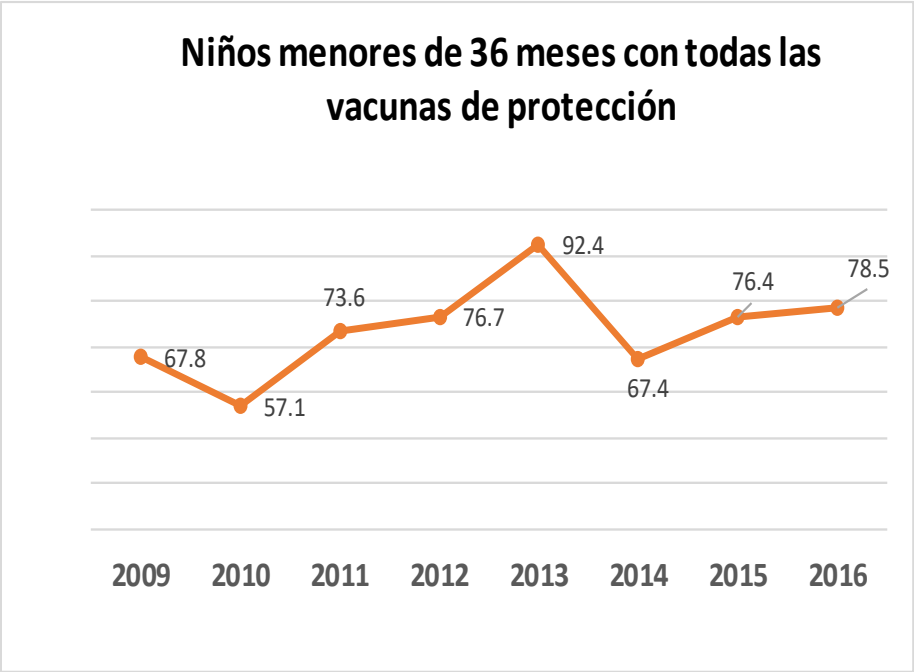

Cuadro N°19

Tipo de vacuna	2009	2010	2011	2012	2013	2014	2015	2016
BCG	95.7	90.2	95.1	98.2	100.0	98.0	97.2	96.1
DPT 1	98.8	97.6	98.7	99.1	100.0	96.1	97.3	97.7
DPT 2	93.2	96.4	95.2	86.0	97.0	89.0	91.0	93.3
DPT 3	86.3	92.2	86.5	85.0	96.1	86.5	87.0	88.2
Polio 1	100.0	98.6	100.0	100.0	100.0	94.7	98.7	97.9
Polio 2	92.9	95.2	98.7	92.2	96.1	90.8	92.6	94.1
Polio 3	79.0	83.7	89.0	85.5	96.1	83.2	86.3	88.2
Anti-sarampionosa	91.4	86.5	92.2	95.4	95.3	78.2	82.5	88.0
Todas las vacunas 1/	**67.8**	**57.1**	**73.6**	**76.7**	**92.4**	**67.4**	**76.4**	**78.5**

Fuente: *Dirección Técnica de Demografía e Indicadores Sociales. INEI*

2.9.5 Morbilidad

Según datos de la Dirección Regional de Salud los casos de morbilidad en la región Tumbes, son los siguientes:

Grafico N°24

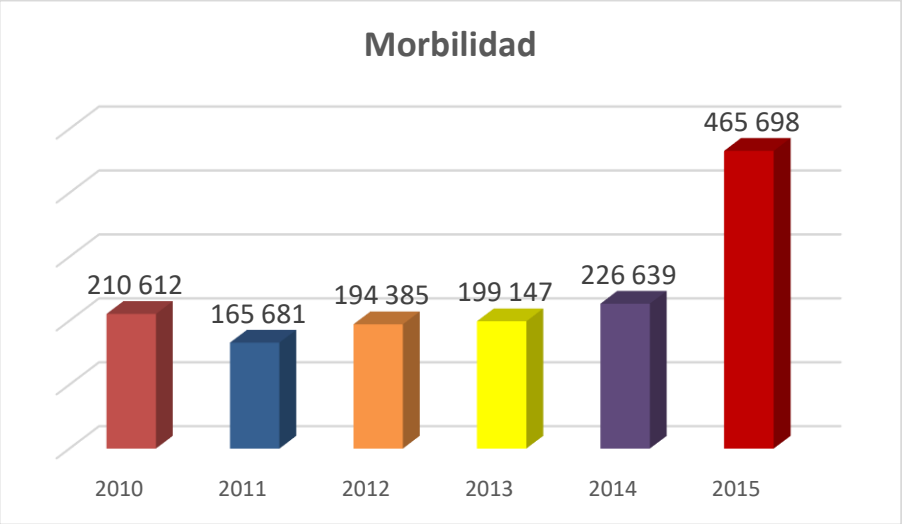

Cuadro N°20

Tipo de enfermedad	2010	2011	2012	2013	2014	2015
Total	**210 612**	**165 681**	**194 385**	**199 147**	**226 639**	**465 698**
Enfermedades respiratorias agudas	60 456	40 425	35 457	35 104	38 351	45 304
Enfermedades bucales, glándulas salivales, maxilar y otras	20 629	40 425	21 771	28 897	30 097	48 125
Enfermedades infecciosas intestinales	11 937	17 242	7 459	7 252	7 671	9 825
Enfermedades del aparato genital femenino y otras	2 391	8 276	14 153	14 660	17 005	24 731
Enfermedades de la piel y tejido celular subcutáneo	9 930	1 704	3 048	3 098	2 970	4 087
Heridas, luxaciones y otras	4 543	5 761	511	450	547	624
Helmintiasis	4 426	2 354	3 215	2 444	3 138	4 486
Paludismo	764	4 126	120	1	3	15
Nefritis, Síndrome Nefrótico	476	1 103	10	19	50	422
Trastornos neuróticos no psicotécnicos	1	546	826	1 129	1 409	2 087
Hipertensión arterial	1 473	1 530	2 764	3 814	4 738	811
Enfermedades crónicas de las vías respiratorias	3 519	1 967	2 526	2 013	2 192	3 843
Desnutrición	2 658	1 868	4 433	2 823	1 712	2 396
Micosis	2 514	1 634	1 557	1 557	1 659	2 477
Enfermedades del oído, apófisis mastoideo	1 621	637	1 313	135	1 841	754
Dorsopatias y otras	49	6 919	6 386	6 516	7 632	10 575
Otras infecciones parasitarias	1 805	-	11 097	5 997	340	5 881
Fiebre de origen desconocido	27 538	13 676	7 921	6 429	5 937	10 219
Signos y síntomas mal definidos	-					
Enfermedades de la sangre	2 462	1 892	2 516	1 132	1 606	3 042
Resto de enfermedades	51 420	13 596	67 302	75 677	97 741	285 4

Fuente: *Dirección Regional de Salud*

2.9.6 Establecimientos de salud

De acuerdo al compendio estadístico de Tumbes INEI los establecimientos de salud son los siguientes:

Cuadro N°21

Provincia	Total		Hospital		Centro de Salud		Puestos Sanitarios	
	Establec.	Camas	Establec.	Camas	Establec.	Camas	Establec.	Camas
Total	**44**	**350**	**2**	**268**	**14**	**70**	**28**	**12**
Tumbes	22	299	2	268	7	31	13	0
Contralmirante Villar	11	22	-	-	3	13	8	9
Zarumilla	11	29	-	-	4	26	7	3

Fuente: *Compendio estadístico Tumbes INEI 2017*

2.9.7 Profesionales de salud

Los profesionales de salud en la Región Tumbes según datos de la Dirección Regional de Salud son los siguientes:

Cuadro N°22

Especialidad	Total	Provincia		
		Tumbes	Contralmirante Villar	Zarumilla
Total	**1 131**	**907**	**100**	**124**
Médico	189	151	20	18
Odontólogo	27	17	5	5
Químico Farmacéutico	2	2	-	-
Psicólogo	15	11	2	2
Enfermera	259	212	20	27
Nutricionista	7	5	1	1
Obstetras	148	107	14	27
Otros Profesionales de la Salud	9	8	-	1
Otros	475	394	38	43

Fuente: *Dirección Regional de Salud*

2.10 Agropecuario

De acuerdo a la Dirección Regional de Agricultura la producción (Tm) agropecuaria en la región es la siguiente:

Cuadro N°23

Principales productos	2007	2008	2009	2010	2011	2012	2013	2014	2015	2016
Agrícola										
Algodón rama	0.4	16.1	-	-						
Arroz cáscara	94 903.71	11 302.87	123 014.00	128 642.10	141 606.92	134 848.56	101 337.67	142 953.97	129 016.23	124 497.32
Cacao	185.03	176.72	214.48	311.09	330.95	407.82	573.93	653.46	721.15	694.49
Camote	21.25	43.63	40.42	61.00	44.17	143.80	172.09	12.67	67.85	36.80
Cebolla	347.56	80.33	455.00	196.00	239.25	108.50	54.00	80.00	0.71	-
Ciruela	487.10	954.60	586.50	778.00	1 208.70	1 351.80	664.25	647.00	1 133.40	1 744.51
Cocotero	70.07	199.54	102.78	82.80	109.17	118.50	139.85	118.81	54.00	65.13
Frijol grano seco 1/	350.32	189.08	91.06	151.85	61.07	3.10	125.13	27.17	110.00	116.24
Limón	2 582.32	3 084.08	3 000.10	5 017.40	11 578.21	12 434.11	16 635.57	20 996.70	21 424.80	29 832.27
Maíz amarillo duro	1 431.46	2 210.70	3 009.76	3 480.90	931.09	4 236.84	3 583.23	1 064.87	2 584.61	3 186.11
Maíz choclo	506.41	612.28	644.49	851.50	1 440.77	2 028.63	2 176.94	2 056.17	1 526.54	1 558.73
Mango	708.44	576.14	642.10	374.50	394.49	611.92	275.72	380.47	560.12	443.56
Melón	-	55.40	23.40	37.00	5.50	178.10	40.15	21.00	30.00	111.45
Naranja	249.65	351.23	202.51	136.80	186.28	315.85	274.34	374.32	348.93	230.75
Papaya	199.50	167.77	376.56	499.70	254.49	245.75	475.74	759.13	600.93	788.75
Pasto elefante	1 936.51	1 409.01	1 513.67	2 677.20	3 268.72	2 377.71	3 021.26	4 142.97	4 818.70	4 262.36
Plátano de seda	37 406.68	23 642.26	41 402.74	23 130.60	60 133.98	59 509.93	77 266.88	85 048.61	74 775.32	78 318.04
Plátano dominico	13 772.34	5 620.99	8 564.99	8 409.80	14 907.63	9 497.24	15 169.71	19 136.44	11 803.32	14 273.96
Banano orgánico	16 699.29	9 229.11	12 447.42	8 439.30	21 884.83	17 866.01	24 707.02	26 730.53	17 063.50	22 204.28
Soya	17.25	34.09	138.59	61.80	84.78	23.37	90.23	48.78	1.20	2.45
Tabaco	-	-	-	-	-	-	-	-	-	-
Tomate	63.55	81.75	183.80	260.30	145.42	163.10	81.60	34.69	52.54	22.20
Vid	5.00	6.50	-	-	-	-	-	-	160.40	243.00
Yuca	705.47	408.72	451.98	916.40	844.96	1 125.68	1 424.18	2 226.97	2 098.68	1 764.08
Pecuario										
Ave	115.23	129.00	129.81	161.40	181.84	276.27	205.51	169.55	424.76	343.74
Ovino	122.08	173.58	231.97	241.20	252.85	238.10	244.74	255.55	239.07	53.19
Porcino	408.09	544.46	605.88	776.20	834.42	1 150.93	1 258.42	1 102.10	1 039.47	421.41
Vacuno	811.14	1 179.42	1 765.80	1 654.70	2 183.16	2 027.58	2 122.31	2 362.14	2 263.40	1 146.00
Caprino	565.58	537.58	650.63	706.50	639.34	663.87	644.65	729.01	630.70	513.46
Leche fresca	413.81	460.13	517.12	568.10	601.29	651.18	781.95	692.22	658.71	409.50
Huevos	86.52	86.99	87.43	88.30	89.19	90.08	91.93	96.30	104.59	121.09

Fuente: *Dirección Regional de Agricultura*

Grafico N°25

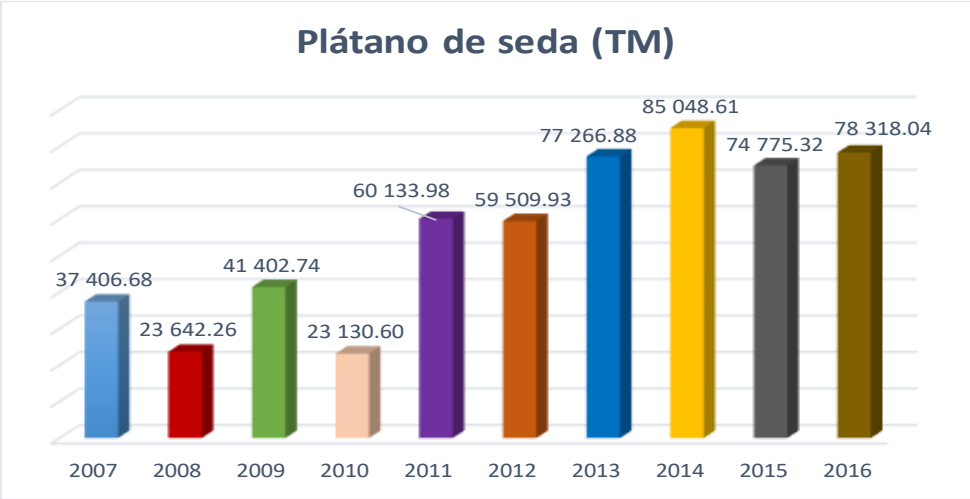

Grafico N°26

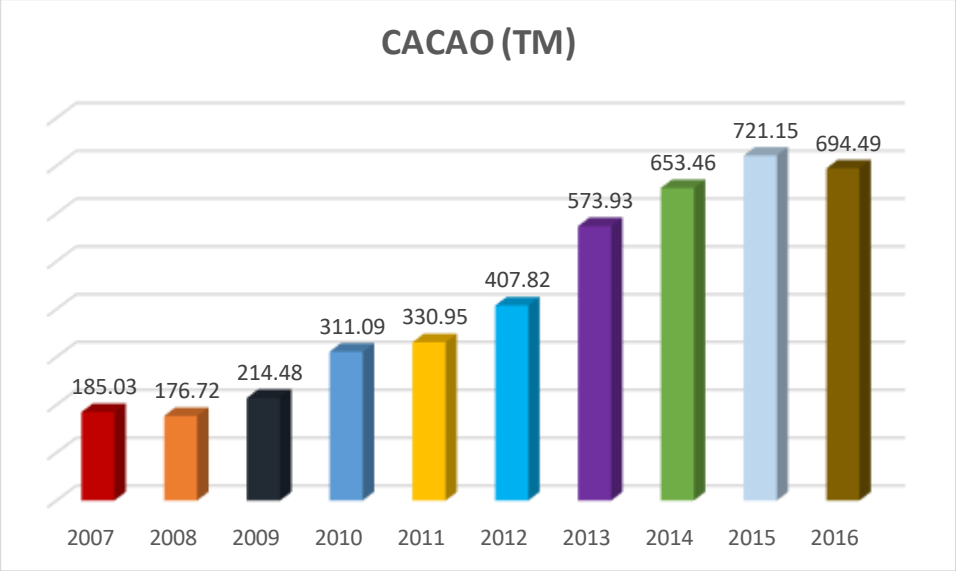

Grafico N°27

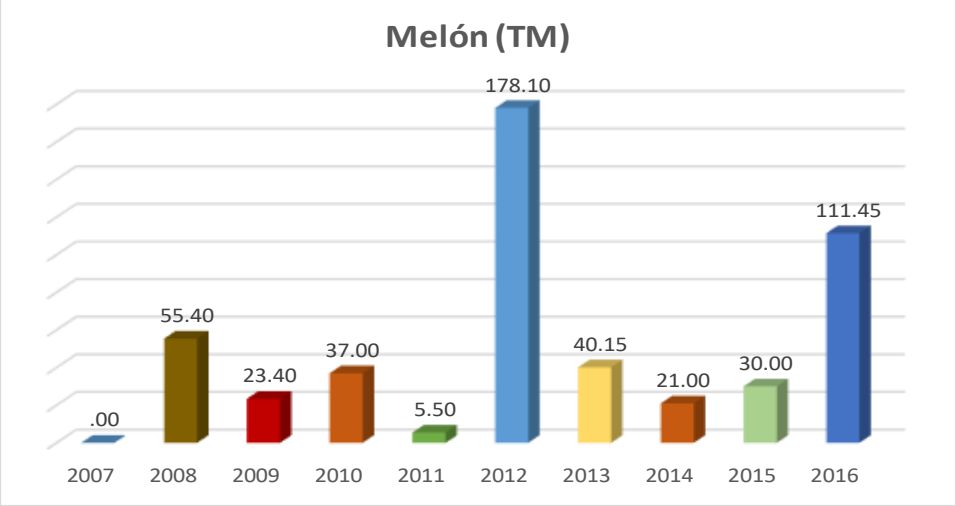

Grafico N°28

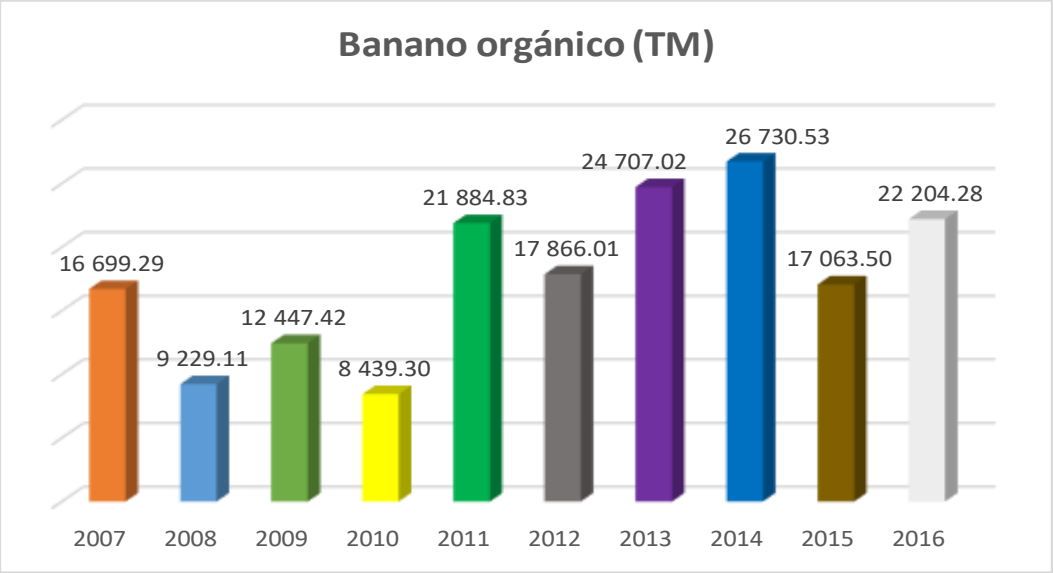

Grafico N°29

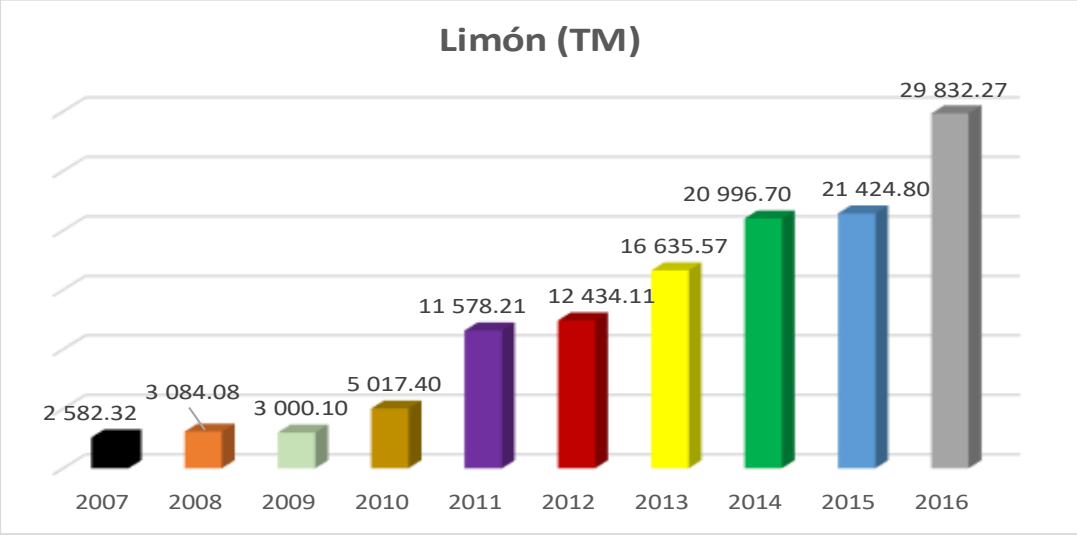

Grafico N°30

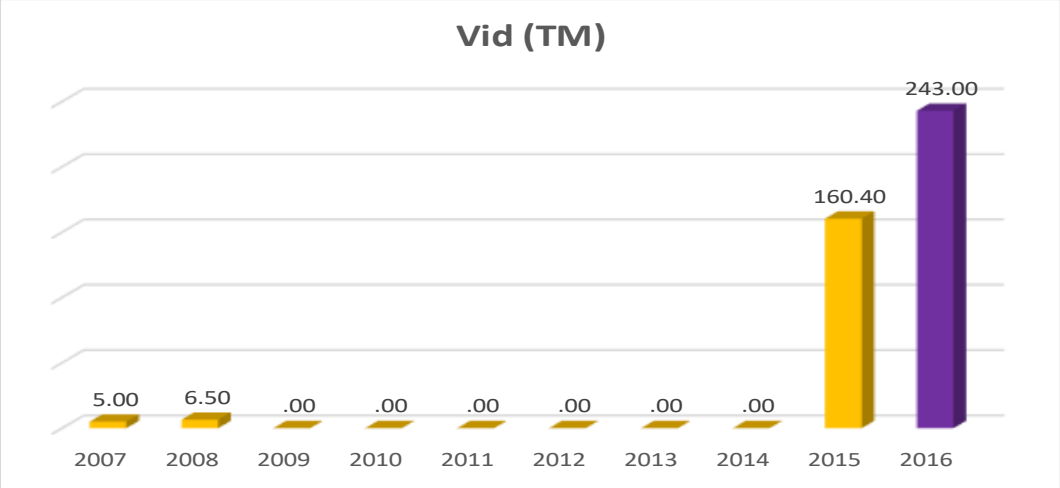

Grafico N°31

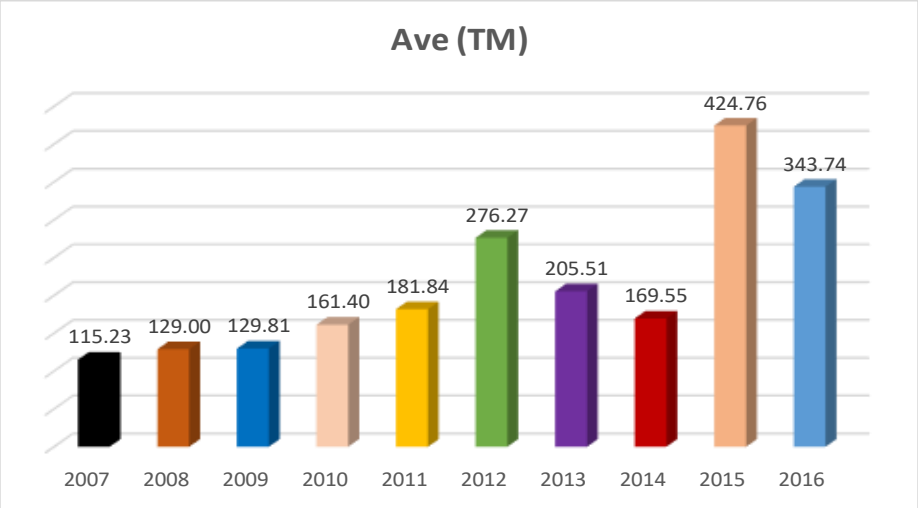

Grafico N°32

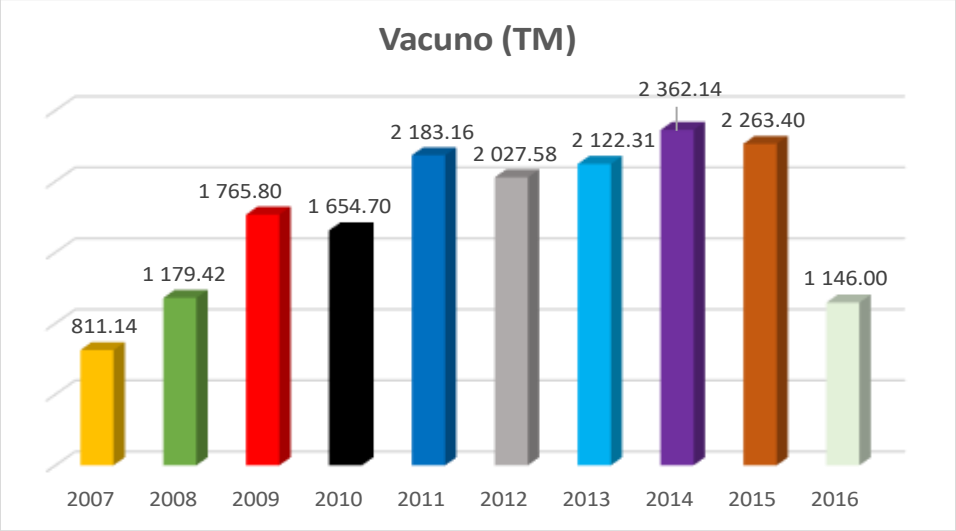

Grafico N°33

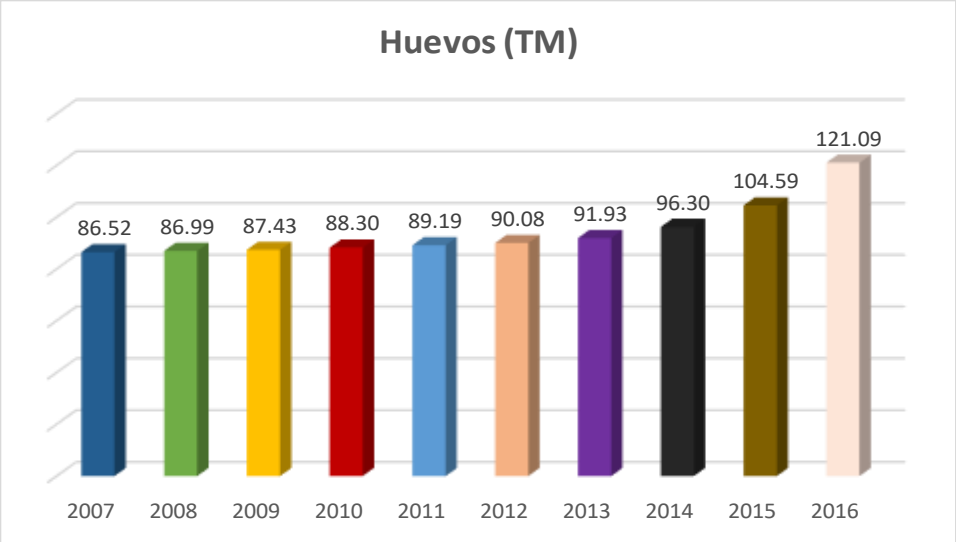

2.10.1 Hectáreas producidas

El total de hectáreas producidas por principales productos son los siguientes:

Cuadro N°24

Principales productos	2015	2016
Total Hectáreas	**16 961.30**	**17 072.54**
Arroz	14 773.00	14 680.00
Cacao	7.50	38.95
Camote	7.75	4.10
Frijol grano seco 1/	64.65	87.50
Limón	139.15	285.27
Maíz amarillo duro	948.75	1 001.50
Maíz choclo	242.50	258.75
Pasto elefante	.20	2.50
Plátano de seda	230.15	249.57
Plátano dominico	191.70	163.27
Plátano orgánico	94.50	52.18
Soya	2.50	18.50
Tomate	3.45	9.00
Yuca	141.80	108.95
Otros	113.70	112.50

Fuente: *Dirección Regional de Agricultura*

2.10.2 % Hectáreas sin riego

Según este indicador solo el 11.1 % de hectáreas se encuentran sin riego en la región Tumbes, siendo esta problemática más evidente en la provincia de Zarumilla, sobre todo en los distritos de Zarumilla con 60.2 %, Matapalo con 26.3 % y Papayal con 20.6 % de hectáreas sin riego.

Cuadro N°25

LOCALIDAD	VALOR (%)	AÑO
DEPARTAMENTO DE TUMBES	**11.1**	**2012**
PROVINCIA DE TUMBES	**5.6**	**2012**
DISTRITO DE TUMBES	2.9	2012
DISTRITO DE CORRALES	0.5	2012
DISTRITO DE LA CRUZ	0.6	2012
DISTRITO DE PAMPAS DE HOSPITAL	11.5	2012
DISTRITO DE SAN JACINTO	8.8	2012
DISTRITO DE SAN JUAN DE LAVIRGEN	23.6	2012
PROVINCIA DE ZARUMILLA	**22.5**	**2012**
DISTRITO DE ZARUMILLA	60.2	2012
DISTRITO DE AGUAS VERDES	4.8	2012
DISTRITO DE MATAPALO	26.3	2012
DISTRITO DE PAPAYAL	20.6	2012
PROVINCIA DE CONTRALMIRANTE VILLAR	**4.7**	**2012**
DISTRITO DE ZORRITOS	2.6	2012
DISTRITO DE CASITAS	6	2012
DISTRITO DE CANOAS DE PUNTA SAL	0	2012

Fuente: *Censo Nacional Agropecuario*

2.11 Pesca

La producción hidrobiológica para consumo humano según utilización y especies de acuerdo a los datos obtenidos de la Dirección Regional de Producción, la tasa de crecimiento de la producción hidrobiológica es de 0.36% durante el periodo 2007-2016 son los siguientes:

Cuadro N°26

Año	Total	Fresco	Congelado	Curado
2007	32 233.51	12 001.50	20 150.05	81.96
2008	34 919.73	15 342.44	19 516.82	60.47
2009	31 902.79	13 448.75	18 370.83	83.21
2010	29 367.30	15 107.95	14 193.66	65.69
2011	30 748.76	13 454.19	17 238.78	55.79
2012	29 106.84	12 120.43	16 920.25	66.16
2013	28 070.40	10 831.90	17 176.20	62.30
2014	28 728.06	10 666.75	18 003.12	58.19
2015	27 040.57	10 079.81	16 906.54	54.22
2016	32 407.39	13 666.32	18 741.07	0.00

Fuente: *Dirección Regional de Producción*

Grafico N°34

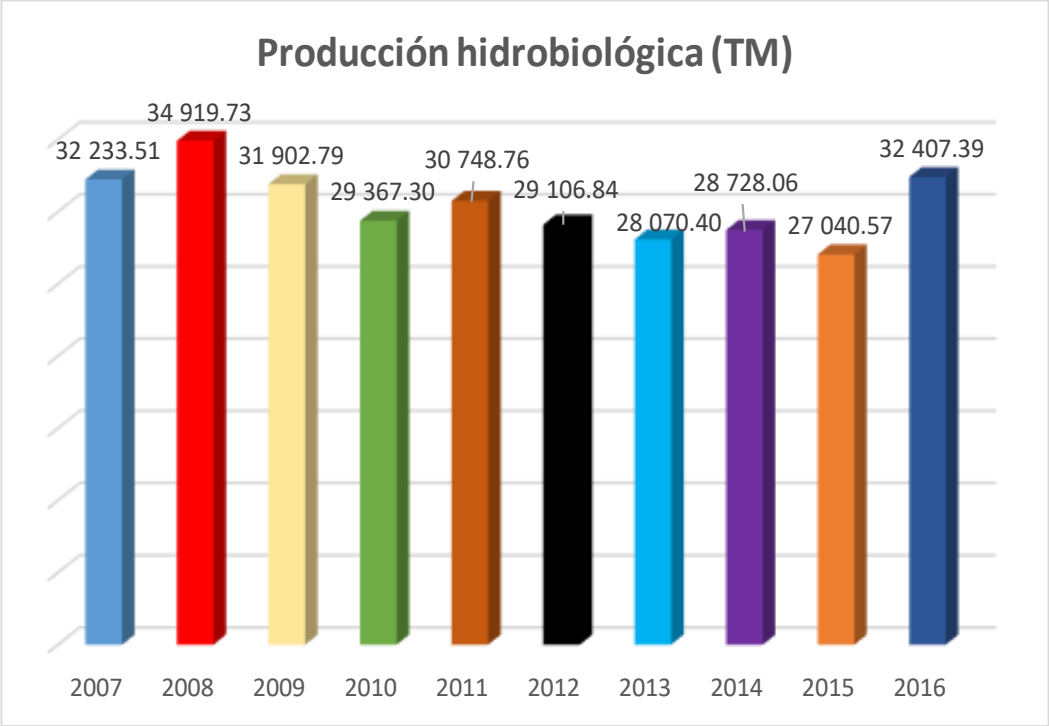

2.11.1 Conflicto social pesquero

La Actividad Pesquera Artesanal a nivel regional viene siendo despojada de sus zonas ancestrales e históricas de pesca y habitacional, esto debido a que las decisiones nacionales de promoción de inversiones se toman sin planificación ni zonificación, ignorando la vulnerabilidad y potencialidad de los ecosistemas marítimos y fluviales.

En la Región Tumbes -tan igual que en otras regiones- el fuerte conflicto socio ambiental entre los pescadores artesanales y las empresas petroleras camina a agravarse motivado por las continuas prospecciones sísmicas y la amenaza arbitraria de instalar los castillos de extracción petrolera dentro de las 05 millas marinas, que han sido declaradas mediante D.S. N° 017-92-PESQUERÍA como zona de protección de la flora y fauna marina, en que muchas veces se prohíbe la pesca artesanal alrededor de los referidos castillos.

Existe una normativa dispersa sobre Ordenamiento Territorial: Municipalidades Provinciales y Distritales, Gobiernos Regionales y Gobierno Central, tienen confusos asideros legales y restricciones para la planificación local y nacional del territorio para el aprovechamiento sostenibles de los recursos naturales.

Cuadro N°27

Especie	2007	2008	2009	2010	2011	2012	2013	2014	2015	2016
Total	**12001.5**	**15342.44**	**13 448.75**	**15 107.95**	**13 454.19**	**12 120.43**	**10 831.90**	**10 666.75**	**10 079.81**	**13 666.32**
Pescado	**11904**	**15101.9**	**13 142.08**	**14 990.52**	**13 359.54**	**12 077.89**	**10 727.63**	**10 539.77**	**9 958.19**	**13 573.94**
Agujilla	111.09	135.02	45.12	54.57	52.92	55.36	38.03	31.13	102.57	153.20
Barrilete	81.81	171.66	26.08	69.20	44.74	1.61	55.83	209.84	48.52	49.29
Bereche	323.08	774.67	496.76	723.73	473.17	569.92	512.35	235.79	296.43	261.85
Bonito	81.1	376.92	231.42	172.09	52.92	153.66	90.99	11.17	8.22	7.23
Caballa	263.23	33.38	186.01	225.63	926.71	172.44	364.19	443.98	39.65	47.27
Cabrilla	175.89	264.42	250.50	72.37	75.97	65.29	23.30	76.61	65.56	81.45
Cabrilla cagalo	316.73	479.42	461.57	358.97	289.11	152.43	177.05	693.11	1 230.71	878.28
Cachema	194.25	286.4	501.72	412.23	772.96	216.67	281.49	253.83	248.58	384.42
Carajo	2702.76	1522.63	2 349.74	3 415.85	1 383.94	735.66	221.77	526.32	32.55	443.56
Chiri	1076.81	746.35	578.98	1 176.18	2 571.09	1 756.06	1 414.70	1 477.50	1 161.66	1 662.53
Chumbo	28.94	15.93	21.14	26.91	24.40	8.74	44.71	45.53	11.16	9.41
Cojinova	30.24	32.13	91.64	59.99	14.79	27.97	7.26	29.11	50.11	184.75
Congrio rojo	118.45	124.68	121.72	89.67	34.45	69.13	134.52	52.50	60.77	93.48
Corvina cherella	12.65	60.76	24.90	30.51	19.98	41.67	18.65	62.04	101.56	65.43
Corvina dorada	99.61	84.79	102.39	63.42	18.76	25.02	24.07	10.49	21.64	76.61
Espejo	813.56	1077.23	1 797.36	674.29	1 517.46	1 886.52	918.06	1 235.62	1 570.92	3 184.49
Falso volador	104.34	156.24	456.36	649.89	1 387.94	1 765.39	799.71	587.76	768.33	999.52
Jurel	14.58	55.51	39.59	18.85	44.39	41.08	26.07	16.30	13.73	3.28
Lenguado	38.57	51.79	50.76	22.01	31.58	19.28	38.62	18.62	9.12	42.87
Liza	1.86	38.73	108.15	26.90	98.55	414.24	244.30	141.73	101.59	44.81
Machete	492.98	947.29	370.97	919.38	270.63	190.06	266.26	266.28	142.08	98.67
Merluza	1467.11	3335.44	1 269.37	860.00	241.64	1 238.49	2 629.09	1 945.63	1 142.12	887.41
Mero	47.73	65.56	54.21	12.38	96.01	13.92	11.45	28.91	32.95	86.69
Ojo de uva	21.14	40.94	43.84	17.73	3.10	2.05	3.18	.14	.26	2.09
Pámpano	110.38	51.72	52.77	62.45	65.68	46.37	34.84	37.57	111.47	468.77
Peje blanco	372.44	320	281.70	259.50	230.17	171.62	120.02	97.58	129.59	61.83
Periche	10.73	25.41	35.47	30.02	10.50	11.26	35.75	33.58	9.90	42.09
Perico	821.93	141.32	27.08	34.40	4.11	5.35	11.92	7.62	10.24	23.51
Sierra	53.79	147.85	205.94	95.58	41.46	58.21	38.41	32.14	76.94	154.02
Suco	125.32	120.94	135.49	190.70	115.45	61.14	72.45	36.24	84.48	204.70
Tollo	46.19	116.68	36.71	44.28	55.02	11.36	47.50	57.93	42.52	109.04
Tuno	69.97	109.33	45.68	349.37	108.41	46.61	110.61	494.95	144.70	252.92
Otros	1674.73	3190.76	2 640.94	3 771.47	2 281.53	2 043.31	1 910.48	1 342.22	2 087.56	2 508.47
Molusco	**58.03**	**107.10**	**198.23**	**58.74**	**57.38**	**21.83**	**25.49**	**16.64**	**23.63**	**2.64**
Calamar	26.67	59.8	44.31	7.97	36.58	3.62	-	1.31	1.82	0.835
Caracol	-	-	-	-	1.48	0.25	-	-	-	-
Concha negra	14.70	20.39	26.65	24.16	8.68	12.08	9.04	8.71	10.17	1.8
Concha pata de b	-	-	-	-	-	-	-	-	-	-
Concha rayada	13.82	26.21	39.58	18.75	0.32	5.67	7.25	6.04	7.3	-
Pota	0.23	0.70	84.57	7.53	10	0.21	9.2	0.12	1.72	-
Otros	2.61	-	3.12	0.33	0.32	-	-	0.46	2.62	-
Crustáceo	**39.48**	**133.44**	**108.44**	**58.69**	**37.27**	**20.71**	**78.78**	**110.34**	**97.99**	**89.75**
Jaiva	0.06	-	-	-	-	-	-	-	-	-
Cangrejo entero	5.38	35.1	68.59	34.5	2.41	4.68	31.59	28.35	32.6	-
Langosta	6.38	-	2.01	0.32	0.12	1.00	0.06	0.23	2.45	0.40
Langostino	27.66	98.34	37.84	23.87	34.74	15.03	47.13	81.76	62.94	89.35

Fuente: *Dirección Regional de Producción-Pescado fresco*

2.12 Comercio

De acuerdo a la Directorio Central de Empresas y Establecimiento en la Región Tumbes existen las siguientes empresas:

Cuadro N°28

Región	Total		Segmento empresarial							
			Microempresa		Pequeña empresa		Gran y mediana empresa		Administración Pública	
	Absoluto	%	Absoluto	%	Absoluto	%	Absoluto	%	Absoluto	%
Nacional	**2 042 992**	**100.00**	**1 933 525**	**100.00**	**89 993**	**100.00**	**12 494**	**100.00**	**6 980**	**100.00**
Amazonas	11 823	0.58	11 250	0.58	365	0.41	30	0.24	178	2.51
Áncash	59 730	2.92	56 886	2.94	2 156	2.40	139	1.11	549	7.87
Apurímac	17 748	0.87	17 028	0.88	452	0.50	26	0.21	242	3.47
Arequipa	113 449	5.55	108 351	5.60	4 395	4.88	472	3.78	231	3.31
Ayacucho	25 962	1.27	24 823	1.28	754	0.84	60	0.48	325	4.66
Cajamarca	45 062	2.21	42 839	2.22	1 628	1.81	132	1.06	463	6.63
Callao	70 066	3.43	66 715	3.45	2 768	3.08	513	4.11	70	1.00
Cusco	79 940	3.91	77 371	4.00	2 118	2.35	145	1.16	306	4.38
Huancavelica	9 627	0.47	9 018	0.47	161	0.18	11	0.09	437	6.26
Huánuco	29 951	1.47	28 647	1.48	904	1.00	65	0.52	335	4.80
Ica	49 884	2.44	47 670	2.47	1 903	2.11	203	1.62	108	1.55
Junín	75 062	3.67	72 584	3.75	1 951	2.17	173	1.38	354	5.07
La Libertad	104 734	5.13	100 128	5.18	3 874	4.30	370	2.96	362	5.19
Lambayeque	72 166	3.53	69 846	3.61	1 969	2.19	209	1.67	142	2.03
Lima provincias	52 015	2.55	50 407	2.61	1 256	1.40	108	0.86	244	3.50
Provincia de Lima	891 174	43.62	829 534	42.90	52 051	57.84	8 694	69.59	895	12.82
Loreto	39 716	1.94	37 700	1.95	1 675	1.86	185	1.48	156	2.23
Madre de Dios	14 597	0.71	13 933	0.72	524	0.58	87	0.70	53	0.76
Moquegua	13 294	0.65	12 804	0.66	378	0.42	30	0.24	82	1.17
Pasco	12 539	0.61	11 948	0.62	432	0.48	27	0.22	132	1.89
Piura	88 165	4.32	84 762	4.38	2 834	3.15	273	2.19	296	4.24
Puno	46 129	2.26	44 111	2.28	1 416	1.57	135	1.08	467	6.69
San Martín	40 158	1.97	38 394	1.99	1 351	1.50	110	0.88	303	4.34
Tacna	32 517	1.59	31 345	1.62	985	1.09	98	0.78	89	1.28
Tumbes	16 549	0.81	16 013	0.83	439	0.49	37	0.30	60	0.86
Ucayali	30 935	1.51	29 418	1.52	1 254	1.39	162	1.25	101	1.45

Fuente: Instituto Nacional de Estadística e Informática - Directorio Central de Empresas y Establecimientos.

Cuadro N°29

Actividad económica	Total		Segmento empresarial							
			Microempresa		Pequeña empresa		Gran y mediana empresa		Administración Pública	
	Absoluto	%	Absoluto	%	Absoluto	%	Absoluto	%	Absoluto	%
Total	**16 549**	**100.00**	**16 013**	**100.00**	**439**	**100.00**	**37**	**100.00**	**60**	**100.00**
Agricultura, ganadería, silvicultura y pesca	591	3.57	538	3.36	43	9.79	9	24.32	1	1.67
Explotación de minas y canteras	9	0.05	8	-	1	0.23	-	-	-	-
Industrias manufactureras	600	3.63	579	3.62	18	4.10	3	8.11	-	-
Electricidad, gas y agua	54	0.33	50	0.31	3	0.68	1	2.70	-	-
Construcción	593	3.58	503	3.14	86	19.59	4	10.81	-	-
Comercio y reparación de vehículos automotores y motocicletas	7 852	47.45	7 656	47.81	178	40.55	17	45.95	1	1.67
Transporte y almacenamiento	474	2.86	449	2.80	24	5.47	1	2.70	-	-
Actividades de alojamiento y de servicio de comidas	1 472	8.89	1 459	9.11	13	2.96	-	-	-	-
Información y comunicaciones	259	1.57	256	1.60	3	0.68	-	-	-	-
Servicios profesionales, técnicos y de apoyo empresarial	2 880	17.40	2 822	17.62	52	11.85	-	-	6	10.00
Otros servicios	1 765	10.67	1 693	10.57	18	4.10	2	5.41	52	86.67

Fuente: Instituto Nacional de Estadística e Informática - Directorio Central de Empresas y Establecimientos.

2.13 Turismo

2.13.1 Flujo turístico nacional y extranjero en los establecimientos de hospedaje

De acuerdo a la Dirección Regional de Turismo e Integración de los años 2009 – 2017 son las siguientes:

Cuadro N°30

TURISTA/MOTIVO	2009	2010	2011	2012	2013	2014	2015	2016	2017
Arribo									
Total	**106722**	**88309**	**110418**	**89878**	**91933**	**91520**	**77835**	**81641**	**50065**
Nacional	95748	78735	98214	80769	82187	81333	68638	71192	42667
Extranjero	10974	9574	12204	9109	9746	10187	9197	10449	7398
Pernoctación									
Total	**167245**	**162514**	**174956**	**138483**	**158550**	**169120**	**125697**	**131436**	**90382**
Nacional	147846	144659	152461	120828	136471	149327	108887	113957	77672
Extranjero	19399	17855	22495	17655	21079	19793	16810	17479	12710
Permanencia									
Promedio	**1.57**	**1.84**	**158**	**1.54**	**1.71**	**1.85**	**1.61**	**1.61**	**1.81**
Nacional	1.54	1.84	1.55	1.5	1.66	1.84	1.59	1.6	1.82
Extranjero	1.77	1.86	1.84	1.94	2.16	1.94	1.83	1.67	1.72

Fuente: *Dirección Regional de Turismo e Integración - Estadística Mensual de de Turismo para establecimientos de hospedaje.*

Grafico N°35

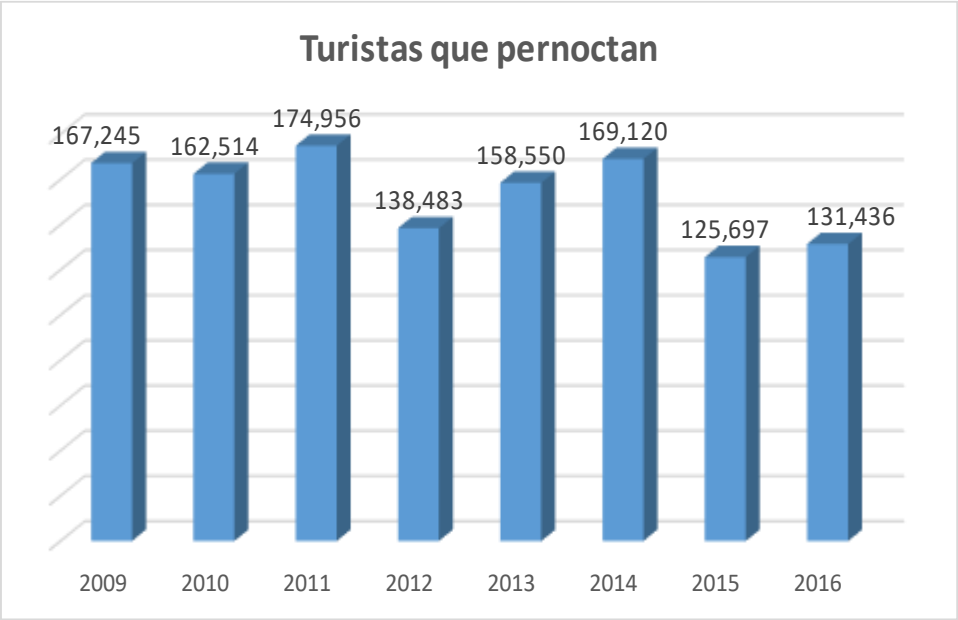

2.13.2 Capacidad Instalada de los hospedajes de Tumbes (Comercio)

De acuerdo a la Dirección Regional de Turismo la capacidad instalada del sector turismo en los años 2009 – 2016 son las siguientes:

Cuadro N°31

Capacidad instalada	2009	2010	2011	2012	2013	2014	2015	2016
Total	5586	6145	6115	7470	8284	9932	9762	9622
Establecimientos	119	127	134	142	155	162	189	199
Habitaciones	1795	1947	1965	2400	2661	3084	2985	3013
Plazas – Camas	3672	4071	4016	4928	5468	6686	6588	6410

Fuente: *Ministerio de Turismo e Integración*

2.13.3 Atractivos turísticos de tumbes (turismo)

De acuerdo a la Dirección Regional de Turismo e Integración – Tumbes los principales atractivos naturales y turísticos de la Región Tumbe son los siguientes:

Cuadro N°32

Departamento Provincia Distrito	Nombre	Tipo	Estado
Tumbes **Tumbes**			
Tumbes	1. Plaza de Armas	Obras de Arte	Bueno
	2. Plazuela Bolognesi	Obras de Arte	Bueno
	3. Plazuela Alipio Rosales Camacho Bueno	Obras de Arte	Bueno
	4. Plazuela Fraternidad Regular	Obras de Arte	Regular
	5. Plazuela Andrés Avelino Cáceres Bueno	Obras de Arte	Bueno
	6. Plazuela de Los Héroes Bueno	Obras de Arte	Bueno
	7. Plazuela El Beso Bueno	Obras de Arte	Bueno
	8. Balcón de Los Juramentos Bueno	Obras de Arte	Bueno
	9. El Mirador Turístico Río Tumbes Bueno	Obras de Arte	Bueno
	10. Plazuela Miguel Grau Bueno	Obras de Arte	Bueno
	11. Plazuela San Martín Bueno	Obras de Arte	Bueno
	12. Malecón Benavides Bueno	Obras de Arte	Bueno
	13. Plaza de los Tres Parques Bueno	Obras de Arte	Bueno
	14. Boulevard a la Madre	Obras de Arte	Bueno
Corrales	1. Plaza de Armas	Obras de Arte	Bueno
	2. Los Tumpis (Cabeza de Vaca)	Lugar Arqueológico	
	3. Conjunto Arquitectónico Cabeza de Vaca	Museo	Regular
	4. Huaca del Sol y la Luna	Zona Arqueológica	Bueno
	5. La Chepa	Estero	Bueno
	6. Playa Hermosa	Playa	Bueno
La Cruz	1. Plaza de Armas del distrito	Obras de arte	Regular
	2. Parque Calle 3 de Octubre	Obras de arte	Regular
	3. Parque Barrio El 19	Obras de arte	Regular
	4. Balneario La Cruz	Playa	Bueno
Tumbes **Contralmirante Villar**			
Zorritos	1. Hervideros	Aguas termales	Bueno
	2. Grau	Playas	Bueno
	3. Puerto Loco	Playas	Bueno
	4. Santa Rosa	Playas	Bueno
	5. Zorritos	Playas	Bueno

	6. Los Pinos	Playas	Bueno
	7. Bocapán	Playas	Bueno
	8. Bonanza	Playas	Bueno
	9. Acapulco	Playas	Bueno
	10. Punta Mero	Playas	Bueno
Canoas de Punta Sal	1. Punta Sal	Playas	Bueno
	2. Cancas	Playas	Bueno
Tumbes Zarumilla			
Zarumilla	1. Santuario Nacional "Los Manglares de Tumbes"	Santuario Nacional	
	2. Zona Reservada de Tumbes (Zarumilla - Tumbes)	Área natural protegida	
	3. Quebrada Lajas - Isla Noblecilla	Atractivos turísticos	
	4. Quebrada Faical	Atractivos turísticos	
	5. Quebrada Las Pavas (Hábitat del mono coto)	Atractivos turísticos	
Papayal	1. Laguna Lamederos	Lagunas	

Fuente: *Dirección Regional de Turismo e Integración - Tumbes.*

2.14 Transporte

2.14.1 Tráfico aéreo – Salida y entrada de pasajeros del Aeropuerto de Tumbes (Transportes)

De acuerdo a la Corporación Peruana de Aeropuertos y Aviación Comercial S.A. la salida de pasajeros por el aeropuerto de Tumbes del año 2012 al 2016 es la siguiente:

Cuadro N°33

Número de pasajeros	2012	2013	2014	2015	2016
Salidas					
Aeropuerto Tumbes	59284	73455	87313	95164	91913
Entradas					
Aeropuerto Tumbes	58790	73058	86810	94833	91596

Fuente: *Corporación Peruana de Aeropuertos y Aviación Comercial S.A. - Área de Planeamiento y Proyectos.*

2.14.2 Distancia en kilómetros entre ciudades (transportes)

De acuerdo al Ministerio de Transportes y Comunicaciones las distancias (en kilómetros) entre las principales localidades de la Región Tumbes es la siguiente:

Cuadro N°34

Principales Localidades	Tumbes	Corrales	La Cruz	San Juan de la Virgen	San Jacinto	Pampas de Hospital	Zarumilla	Aguas Verdes	Papayal	Matapalo	Zorritos	Casitas
Tumbes	-											
San Pedro de los Incas	4.5	-										
La Cruz	17	12	-									
San Juan de la Virgen	6	10	23	-								
San Jacinto	12	7	19	17	-							
Pampas de Hospital	14	19	31	8	25	-						
Zarumilla	23	27	39	26	34	38	-					
Aguas Verdes	27	32	44	33	38	41	5	-				
Papayal	32	36	49	38	43	45	9	14	-			
Matapalo	42	47	57	48	34	56	20	24	10	-		
Zorritos	27	23	10	33	34	41	48	34	39	69	-	
Casitas	67	63	51	73	70	81	90	94	99	110	40	-

Fuente: *Ministerio de Transportes y Comunicaciones- Dirección de Planeamiento Normas y Especificaciones Técnicas.*

2.14.3 Red pavimentada

A continuación, se presenta la longitud de red d por tipo de superficie de rodadura.

Cuadro N°35

Red Vial (km)		Tipo de superficie			
		Pavimentada	%	No pavimentada	%
Total País	**165 905.0**	**25 293.3**	**15.2**	**140 611.6**	**84.8**
Red Vial Nacional	26 683.3	19 682.4	11.9	7 000.9	4.2
Red Vial Departamental	25 304.0	3 695.7	2.2	21 608.2	13.0
Red Vial Vecinal	113 917.7	1 915.2	1.2	112 002.5	67.5
Departamento Tumbes	**939.5**	**216.9**	**23.1**	**722.6**	**76.9**
Red Vial Nacional	138.1	138.1	14.7	0.0	0.0
Red Vial Departamental	285.3	69.5	7.4	215.8	23.0
Red Vial Vecinal	516.1	9.3	1.0	506.8	53.9

Fuente: *Ministerio de Transportes y Comunicaciones - Oficina General de Planificación y Presupuesto.*

2.15 Recursos naturales

2.15.1 Área protegida "Los Manglares" (medio ambiente)

De acuerdo al Servicio Nacional de Áreas Naturales Protegidas por el Estado – SERNANP la superficie del área protegida en Tumbes en los últimos 5 años es el siguiente:

Cuadro N°36

Área natural protegida	Año de promulgación de Ley	Superficie (Hectáreas)				
		2012	2013	2014	2015	2016
Manglares de Tumbes	1988	2972	2972	2972	2972	2972

Fuente: *Servicio Nacional Áreas Naturales Protegidas por el Estado (SERNANP)*

Se mantienen las 2,972 hectáreas con manglares en tumbes los últimos 5 años.

2.15.2 Descarga Media Anual del rio Tumbes (territorio)

De acuerdo al Proyecto Especial Binacional Puyango – Tumbes los registros de las descargas medias anual del Río Tumbes en el año 2017 son:

Cuadro N°37

Río	Estación	Categoría	Latitud Sur	Latitud Oeste	Altitud (m.s.n.m.)	Ubicación		Descarga
						Distrito	Provincia	Media anual (m3/seg.)
Tumbes	El Tigre	Plu. – Pg.	3°46'	80°27'	40	San Jacinto	Tumbes	126.81

Fuente: *Proyecto Especial Binacional Puyango - Tumbes*

La descarga media anual de 126.81 sirve para medir los incrementos peligrosos del volumen de aforo del Rio Tumbes, con riesgo de inundación.

2.15.3 Temperatura promedio del Mar Tumbesino (medio ambiente)

De acuerdo al Instituto del Mar del Perú la temperatura promedio del Mar Tumbesino en el año 2016 y 2017 es el siguiente:

Cuadro N°38

Año	Ene.	Feb.	Mar.	Abr.	Mayo	Jun.	Jul.	Ago.	Set.	Oct.	Nov.	Dic.
2016	28.5	28.58	28.75	28.39	27.47	27.05	27.82	26.43	26.78	26.41	25.77	27.37
2017	29.61	29.26	29.52	29.15	27.94	27.03	25.69					

Fuente: *Instituto del Mar del Perú (IMARPE)*

Los mejores balnearios del mundo tienen este promedio de 26° centígrados.

2.15.4 Cantidad de Hectáreas de Bosques naturales

La Reserva Nacional de Tumbes (RNTUMB) está ubicada en las provincias tumbesinas de Zarumilla y Tumbes y tiene una extensión de 19,266.72 hectáreas. Junto al Coto de Caza el Angolo y al Parque Nacional Cerros de Amotape forma la Reserva de Biosfera del Noroeste, designada en 1977 por la UNESCO.

La RNTUMB alberga una diversidad biológica única y una gran cantidad de aves (270 especies). Además, alberga a la mayor cantidad de especies amenazadas de avifauna que alguna otra Área Natural Protegida (ANP) en el país (14 especies). También registra una gran cantidad de mamíferos (67 especies) pertenecientes a 55 géneros y 22 familias, de las cuales, los murciélagos son los más diversos (35 especies).

2.15.5 Superficie reforestada anualmente

Tumbes tiene un total de 0 hectáreas reforestadas en los últimos 8 años.

Cuadro N°39

Año	2007	2008	2009	2010	2011	2012	2013	2014	2015
Tumbes	1000	-	-	-	-	-	-	-	-

Fuente: *Servicio Nacional Forestal y de Fauna Silvestre (SERFOR).*

2.16 Riesgos de desastres

2.16.1 Viviendas afectadas por ocurrencia de desastres

Según INDECI el número de viviendas afectadas por ocurrencia de desastres es el siguiente:

Cuadro N°40

Año	2008	2009	2010	2011	2012	2013	2014	2015	2016
Tumbes	6516	2742	1538	185	1955	114	37	25692	5005

Fuente: *Instituto Nacional de Defensa Civil.*

2.16.2 Viviendas destruidas por ocurrencia de desastres

Según INDECI el número de viviendas destruidas por ocurrencia de desastres es el siguiente:

Cuadro N°41

Año	2008	2009	2010	2011	2012	2013	2014	2015	2016
Tumbes	11	252	19	16	25	2	10	44	53

Fuente: *Instituto Nacional de Defensa Civil.*

2.16.3 Número de fallecidos por ocurrencia de desastres

Según INDECI el número de fallecidos por ocurrencia de desastres es el siguiente:

Cuadro N°42

Año	2008	2009	2010	2011	2012	2013	2014	2015	2016
Tumbes	6	4	-	-	4	-	-	2	-

Fuente: *Instituto Nacional de Defensa Civil.*

2.16.4 Número de damnificados por ocurrencia de desastres

Según INDECI el número de damnificados por ocurrencia de desastres es el siguiente:

Cuadro N°43

Año	2008	2009	2010	2011	2012	2013	2014	2015	2016
Tumbes	243	98	45	58	189	32	31	536	287

Fuente: *Instituto Nacional de Defensa Civil.*

2.16.5 Superficie de tierras de cultivo destruidas por ocurrencia de desastres.

Según INDECI la superficie de tierras de cultivo destruidas por ocurrencia de desastres es el siguiente:

Cuadro N°44

Año	2008	2009	2010	2011	2012	2013	2014	2015	2016
Tumbes	159	-	30	-	506	-	-	1100	160

Fuente: *Instituto Nacional de Defensa Civil.*

2.17 Seguridad

2.17.1 Delitos registrados en la Policía Nacional del Perú

Los delitos registrados en la Región Tumbes según Policía Nacional del Perú son los siguientes durante los años entre 2007 – 2016.

Cuadro N°45

Año	2007	2008	2009	2010	2011	2012	2013	2014	2015	2016
Total País	144 205	151 560	160 848	181 866	206 610	254 645	268 018	278 184	287 806	277 673
Departamento de Tumbes	1 529	1 617	1 595	2 267	2 578	3 802	4 022	4 124	4 537	5 495

Fuente: *Policía Nacional del Perú*

El 17.6% de la población regional han sido víctimas de un hecho delictivo.

2.17.2 Denuncias de violencia familiar

De acuerdo a la Policía Nacional del Perú las denuncias por violencia familiar son las siguientes:

Cuadro N°46

Departamento	2014				2015				2016			
	Total	Agresión física	Maltrato psicológico	Otros 1/	Total	Agresión física	Maltrato psicológico	Otros 1/	Total	Agresión física	Maltrato psicológico	Otros 1/
Total	**135 874**	**65 380**	**42 829**	**27 665**	**137 742**	**67 006**	**42 468**	**28 268**	**164 488**	**73 413**	**54 927**	**36 148**
Tumbes	1 595	255	390	950	1 419	197	477	745	2 339	292	958	1089

Fuente: *Policía Nacional del Perú*

2.17.3 Denuncias de violencia sexual menores de 18 años

Según el Ministerio del Interior las denuncias por violencia sexual son las siguientes:

Cuadro N°47

Departamento	2014		Total	2015		Total	2016	
	Hombre	Mujer		Hombre	Mujer		Hombre	Mujer
Total	**353**	**3 690**	**4 088**	**335**	**3 753**	**4 090**	**322**	**3 768**
Tumbes	4	39	46	4	42	42	6	36

Fuente: *Policía Nacional del Perú*

2.17.4 Muertes violentas

Las muertes violentas en la Región Tumbes durante los años del 2011 al 2016 son las siguientes:

Cuadro N°48

Tipo de homicidio doloso	2011	2012	2013	2014	2015	2016
Total	**11**	**48**	**60**	**54**	**49**	**55**
Homicidio simple	-	5	-	4	11	1
Parricidio	-	-	1	-	-	-
Homicidio calificado (Asesinato)	7	43	39	48	28	37
Homicidio por emoción violenta	-	-	-	-	-	1
Femicidio	-	-	1	-	-	4
Lesiones graves seguida de muerte	3	-	14	-	1	-
Robo agravado con subsecuente de muerte	-	-	-	2	-	4
Sicariato	-	-	-	-	1	4
Otros 1/	1	-	5	-	8	4

Fuente: *Instituto Nacional de Estadística e Informática - Registro Nacional de Denuncias de Delitos y Faltas.*

2.17.5 Robo de vehículos

Según la Policía Nacional del Perú las denuncias sobre robos de vehículos son los siguientes:

Cuadro N°49

Año	Total	Departamento
	País	Tumbes
2007	11 226	145
2008	12 840	125
2009	13 787	214
2010	15 179	247
2011	15 305	382
2012	16 357	428
2013	18 813	532
2014	17 988	405
2015	16 501	448
2016	17 544	412

Fuente: *Policía Nacional del Perú*

2.18 Institucional

2.18.1 Situación actual del Gobierno Regional de Tumbes

La estructura orgánico-funcional del GORE TUMBES (incluyendo las Direcciones Regionales Sectoriales), ha sido aprobada mediante Ordenanza Regional N° 008-2014-GOB. REG. TUMBES –CR. La misma ordenanza aprobó el Reglamento de Organización y Funciones: ROF.

Esta versión del ROF (incluyendo los Sectores), ha sido formulada y aprobada siguiendo las orientaciones de la PCM (de la cual dependemos técnica y normativamente), en el marco del D. S. N° 043-2006-PCM: Lineamientos para elaborar y aprobar los ROF de todas las entidades públicas. En virtud a este dispositivo legal, se establece que todos los GORES deben contar con un ROF consolidado (No como antes, que había un ROF de la Sede Regional Institucional y un ROF para cada Dirección Regional Sectorial).

El ROF es el documento de gestión institucional que define y regula la estructura orgánica y funciones de los órganos internos del GORE TUMBES, hasta el tercer nivel organizacional (hasta el nivel F-3 = Sub Gerentes y Jefes de Oficinas); mientras que el MPP: Manual de Perfiles de Puestos, define y regula la estructura orgánica y funciones, hasta el último nivel organizacional (servidores auxiliares).

Sin embargo, esta estructura vertical (basada en cargos y funciones), ya es obsoleta, porque se constituye en un modelo organizacional demasiado burocrático, donde se observa falta de coordinación y articulación (cada jefe toma decisiones por su cuenta, según su propio criterio, a veces sin leer ni respetar las normas); lo cual genera tiempos improductivos, con demoras y entrampamientos innecesarios en la tramitación de los documentos que ingresan y se generan, tanto en la Sede Regional como en los Sectores.

Por otro lado, según el Presupuesto Analítico de Personal (PAP), aprobado mediante Resolución Ejecutiva Regional N° 402-2016/GOB. REG. TUMBES-P, la Sede Regional tiene 176 plazas presupuestadas; pero, según el Cuadro para Asignación de Personal (CAP), aprobado con Ordenanza Regional N° 013-2017-GOB. REG. TUMBES-CR-CD, en la Sede Regional hay 84 cargos previstos (no presupuestados), que los anteriores Presidentes o Gobernadores Regionales no han logrado gestionar su ansiado financiamiento, ante el MEF.

También se observa diferentes niveles remunerativos entre los funcionarios y servidores de las Direcciones Regionales Sectoriales, en comparación con los niveles remunerativos de los funcionarios y servidores de la Sede del GORE TUMBES.

2.18.2. Corrupción

La región Tumbes ocupa el 2do lugar en tener más casos de corrupción a nivel nacional, el 1er lugar lo ocupa la región Ancash. En tumbes existen alrededor de 700 procesos y 150 investigaciones por el presunto delito de corrupción en las entidades públicas.

2.19 Ordenamiento territorial

2.19.1 Situación actual

La Región Tumbes actualmente no límites territoriales definidos, tanto interdistritales como interprovinciales, así mismo en la subgerencia de acondicionamiento territorial del GORE Tumbes no se desarrolló los estudios temáticos correspondiente a la Zonificación Ecológica y Económica de la Región Tumbes.

Así mismo en la región tumbes existen muchas inmuebles como Instituciones educativas, centros de salud, etc, que no cuentan con Saneamiento físico legal.

La Subgerencia de Acondicionamiento Territorial, es un área importante en la estructura Orgánica del Gobierno Regional de Tumbes, sin embargo, no cuenta con un ambiente adecuado y equipamiento apropiado para realizar las siguientes funciones como:

- ✓ Elaboración de Planes con respecto al Ordenamiento Territorial.
- ✓ Saneamiento Físico Legal de terrenos Eriazos, Rustico y Urbanos.
- ✓ Adjudicaciones de terrenos mediante la causal de venda directa.
- ✓ Categorización y Re categorización de los Centro poblado.

2.20 Indicadores económicos

2.20.1 Valor Agregado Bruto (VAB)

El VAB de la Región Tumbes (miles de soles) a precios corrientes durante los años del 2007 al 2016 es el siguiente:

Grafico N°36

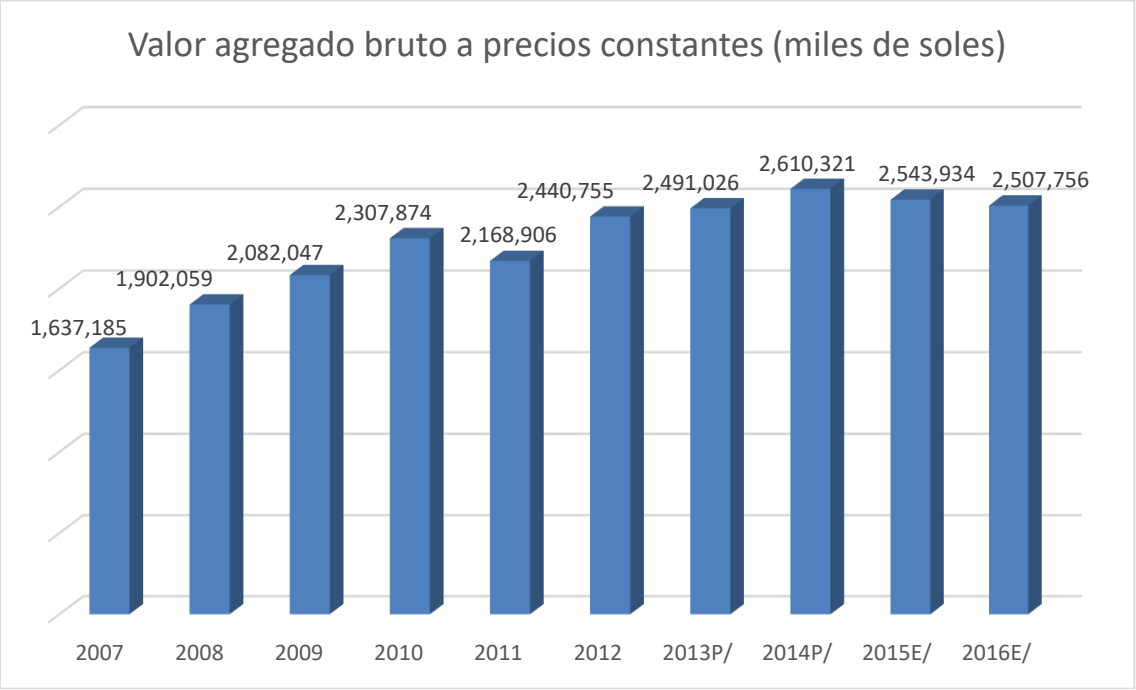

Cuadro N°50

Actividades	2007	2008	2009	2010	2011	2012	2013P/	2014P/	2015E/	2016E/
Agricultura, Ganadería, Caza y Silvicultura	119,031	127,156	145,740	161,138	181,240	187,450	162,552	204,980	183,291	182,275
Pesca y Acuicultura	116,679	111,574	120,447	134,721	143,792	117,393	176,725	121,265	93,414	85,766
Extracción de Petróleo, Gas y Minerales	208,968	389,955	452,524	555,713	318,786	382,074	329,167	379,433	358,169	273,288
Manufactura	178,258	164,401	182,063	170,459	165,503	202,466	224,632	246,480	257,998	271,353
Electricidad, Gas y Agua	16,512	18,810	17,019	20,654	19,619	17,657	18,671	19,112	19,722	19,117
Construcción	129,818	148,963	172,163	195,297	192,368	266,203	241,729	245,516	198,537	193,774
Comercio	258,885	291,034	301,786	343,714	379,614	429,109	446,083	452,930	458,575	472,464
Transporte, Almacén., Correo y Mensajería	97,707	103,815	98,648	108,192	116,989	124,320	131,023	135,030	140,414	142,452
Alojamiento y Restaurantes	32,444	35,306	35,530	38,592	42,111	44,991	47,136	49,312	50,315	52,497
Telecom. y Otros Serv. de Información	42,692	50,269	55,495	60,435	69,534	81,034	87,850	96,082	105,369	118,389
Administración Públicas y Defensa	95,338	104,879	129,789	142,481	149,289	159,787	169,838	180,772	183,594	189,829
Otros Servicios	340,853	355,897	370,843	376,478	390,061	428,271	455,620	479,409	494,536	506,552
Valor Agregado Bruto	**1,637,185**	**1,902,059**	**2,082,047**	**2,307,874**	**2,168,906**	**2,440,755**	**2,491,026**	**2,610,321**	**2,543,934**	**2,507,756**

Fuente: *Policía Nacional del Perú*

Grafico N°37

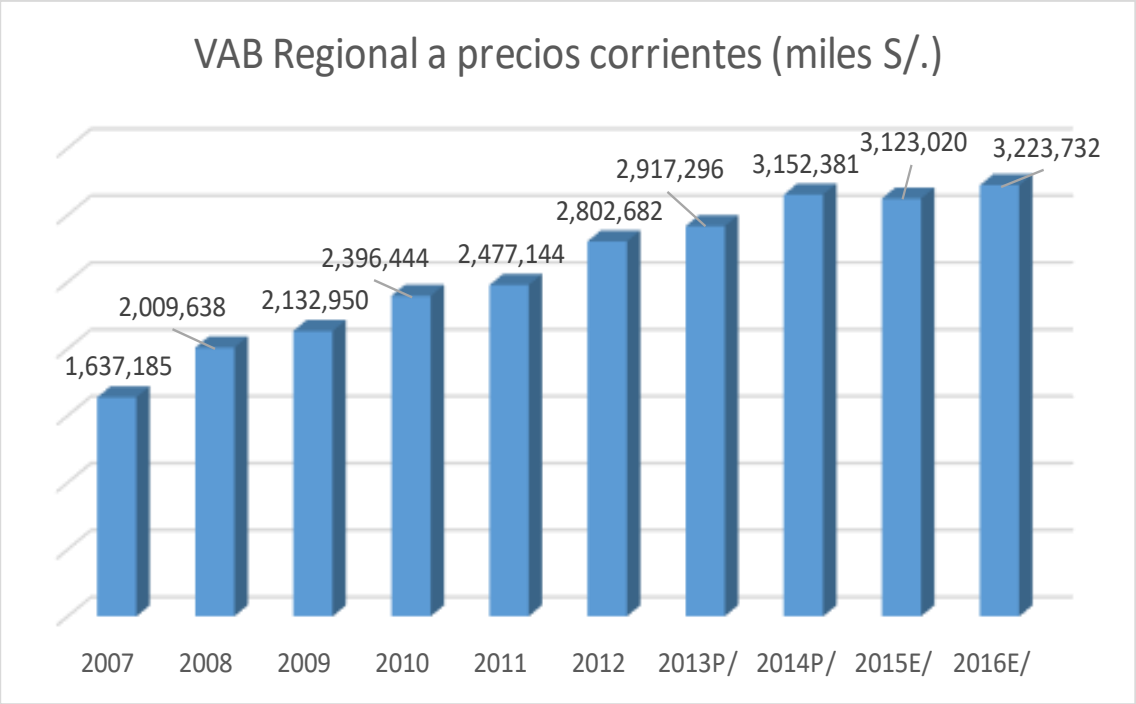

Cuadro N°51

Actividades	2007	2008	2009	2010	2011	2012	2013P/	2014P/	2015E/	2016E/
Agricultura, Ganadería, Caza y Silvicultura	119,031	129,905	149,761	143,268	216,798	225,689	196,064	274,890	255,005	287,976
Pesca y Acuicultura	116,679	148,668	170,365	172,321	196,952	155,781	231,309	169,405	134,955	128,589
Extracción de Petróleo, Gas y Minerales	208,968	393,236	340,963	494,624	352,243	389,489	325,162	351,726	281,556	210,825
Manufactura	178,258	176,042	208,056	186,523	187,171	238,319	265,925	299,583	320,365	345,629
Electricidad, Gas y Agua	16,512	19,423	19,550	22,265	21,972	21,001	22,888	25,683	28,666	29,841
Construcción	129,818	156,445	183,675	214,548	215,807	309,808	291,838	315,628	278,419	283,605
Comercio	258,885	315,816	329,023	385,346	450,148	511,471	532,321	551,536	563,746	596,374
Transporte, Almacén., Correo y Mensajería	97,707	108,989	115,983	124,469	131,397	140,305	152,636	164,004	202,840	214,498
Alojamiento y Restaurantes	32,444	37,319	42,200	48,878	56,071	63,467	71,895	78,860	85,744	96,121
Telecom. y Otros Serv. de Información	42,692	47,218	46,819	49,050	52,095	56,478	58,963	61,740	63,127	67,311
Administración Públicas y Defensa	95,338	109,936	136,351	149,538	163,378	182,405	204,833	239,392	245,506	260,064
Otros Servicios	340,853	366,641	390,204	405,614	433,112	508,469	563,462	619,934	663,091	702,899
Valor Agregado Bruto	**1,637,185**	**2,009,638**	**2,132,950**	**2,396,444**	**2,477,144**	**2,802,682**	**2,917,296**	**3,152,381**	**3,123,020**	**3,223,732**

Fuente: *Instituto Nacional de Estadística e Informática (Miles S/.)*

Grafico N°38

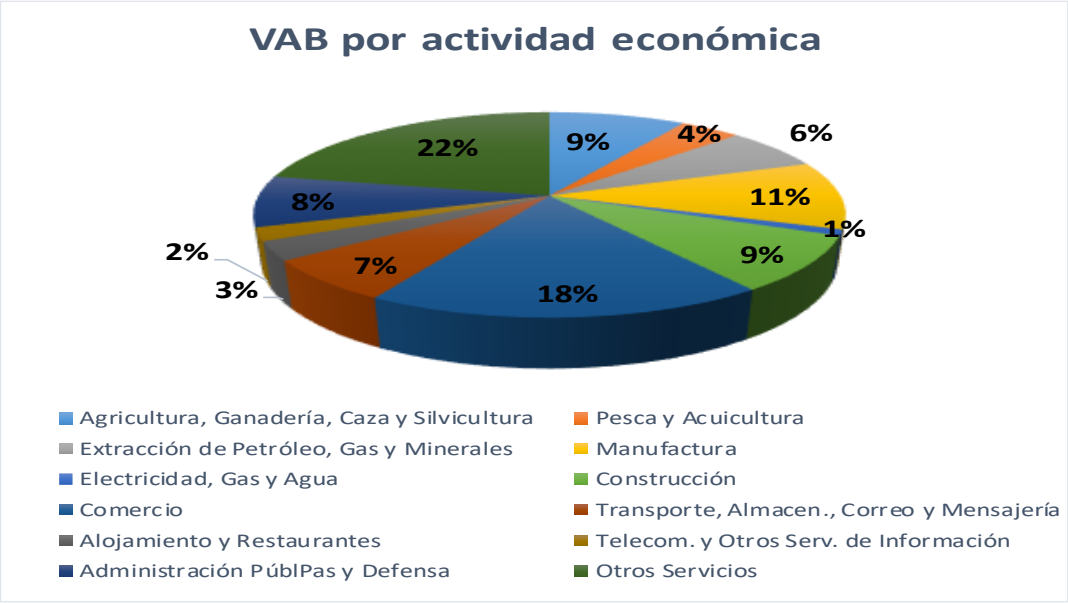

Las actividades económicas que más aportan al Valor Agregado Bruto regional son:

- El comercio 18%, manufactura 11%, agricultura 9%, extracción de petróleo y gas 9%, construcción 9% y administración pública 8%. El 22% otros servicios (servicios financieros, entre otros).

Cuadro N°52

Actividades	VAB 2012	VAB TUMBES 2012	%	VAB 2013	VAB TUMBES 2013	%	VAB 2014	VAB TUMBES 2014	%	VAB 2015	VAB TUMBES 2015	%	VAB 2016	VAB TUMBES 2016	%
Agricultura, Ganadería, Caza y Silvicultura	31,912,588	225,689	0.71%	32,820,000	196,064	0.6%	36,284,000	274,890	0.8%	38,962,000	255,005	0.65%	41,524,000	287,976	0.69%
Pesca y Acuicultura	2,260,000	155,781	6.89%	3,426,000	231,309	6.8%	2,503,000	169,405	6.8%	3,623,000	134,955	3.72%	3,414,000	128,589	3.77%
Extracción de Petróleo, Gas y Minerales	61,782,169	389,489	0.63%	56,620,359	325,162	0.6%	49,742,279	351,726	0.7%	45,208,826	281,556	0.62%	53,287,375	210,825	0.40%
Manufactura	77,054,740	238,319	0.31%	80,618,417	265,925	0.3%	79,556,806	299,583	0.4%	83,318,448	320,365	0.38%	85,337,444	345,629	0.41%
Electricidad, Gas y Agua	8,601,000	21,001	0.24%	9,355,000	22,888	0.2%	10,718,000	25,683	0.2%	12,622,000	28,666	0.23%	15,101,000	29,841	0.20%
Construcción	33,119,000	309,808	0.94%	37,453,000	291,838	0.8%	40,661,000	315,628	0.8%	42,054,000	278,419	0.66%	42,656,000	283,605	0.66%
Comercio	56,156,000	511,471	0.91%	59,203,000	532,321	0.9%	60,995,002	551,536	0.9%	64,507,000	563,746	0.87%	68,282,790	596,374	0.87%
Transporte, Almacén., Correo y Mensajería	27,336,558	140,305	0.51%	30,830,000	152,636	0.5%	33,822,000	164,004	0.5%	41,220,000	202,840	0.49%	44,342,000	214,498	0.48%
Alojamiento y Restaurantes	18,451,000	63,467	0.34%	21,496,000	71,895	0.3%	24,024,000	78,860	0.3%	26,605,000	85,744	0.32%	29,206,000	96,121	0.33%
Telecom. y Otros Serv. de Información	11,295,000	56,478	0.50%	11,906,000	58,963	0.5%	12,444,000	61,740	0.5%	12,799,000	63,127	0.49%	13,528,000	67,311	0.50%
Administración Pública y Defensa	24,451,000	182,405	0.75%	27,041,000	204,833	0.8%	31,312,000	239,392	0.8%	32,848,000	245,506	0.75%	35,173,000	260,064	0.74%
Otros Servicios	111,951,495	508,469	0.45%	124,218,628	563,462	0.5%	136,924,363	619,934	0.5%	149,213,152	663,091	0.44%	161,894,889	702,899	0.43%
Valor Agregado Bruto	**464,370,550**	**2,802,682**	**0.60%**	**494,987,404**	**2,917,296**	**0.59%**	**518,986,450**	**3,152,381**	**0.61%**	**552,980,426**	**3,123,020**	**0.56%**	**593,746,498**	**3,223,732**	**0.54%**

Fuente: *Instituto Nacional de Estadística e Informática*

2.20.2 Empleo

De acuerdo al Censo Nacional 2007 – XI de Población y VI de Vivienda la población ocupada y desocupada de la región en el año 2007 es la siguiente:

Cuadro N°53

Región Provincia	Total	PEA					NO PEA				
		Ocupada			Desocupada						
		Trabajando por algún ingreso	No trabajo pero tenía trabajo	Ayudando a un familiar sin pago	Buscando trabajo habiendo trabajado	Buscando trabajo por primera vez	Cuidado del hogar y no trabajo	Estudiante y no trabajo	Jubilado pensionista y no trabajo	Rentista y no trabajo	Otro
Tumbes	174752	66159	6427	867	3054	856	44565	44846	1534	904	5550
Tumbes	124584	46807	4329	593	2349	629	31669	32336	1272	697	3903
Zarumilla	14722	5578	471	66	260	77	4059	3611	134	52	414
Contralmirante Villar	35446	13774	1627	198	445	150	8837	8899	128	155	1233

Fuente: *INEI – Censos Nacionales 2007 – XI de Población y VI de Vivienda*

Grafico N°39

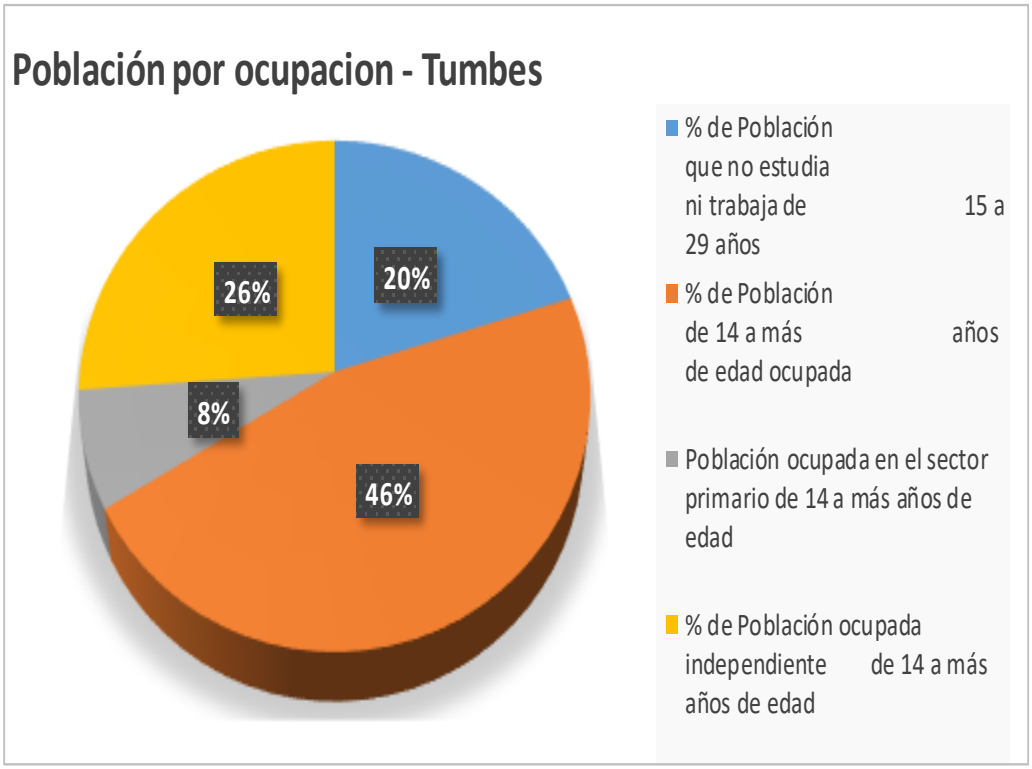

Cuadro N°54

Provincia y distrito	% de Población que no estudia ni trabaja de 15 a 29 años	% de Población de 14 a más años de edad ocupada	Población ocupada en el sector primario de 14 a más años de edad	% de Población ocupada independiente de 14 a más años de edad
Tumbes				
Tumbes	23.7	54.3	8.8	30.7
Corrales	29.0	51.9	35.9	29.6
La Cruz	30.0	48.6	31.6	30.9
Pampas de Hospital	29.3	54.5	52.9	28.1
San Jacinto	26.8	51.9	49.5	22.2
San Juan de la Virgen	30.1	52.4	40.0	22.9
Contralmirante Villar				
Zorritos	29.6	53.6	24.0	31.2
Casitas	34.2	50.2	71.3	37.8
Canoas de Punta Sal	32.2	53.7	37.0	40.9
Zarumilla				
Zarumilla	25.0	56.5	7.3	36.6
Aguas Verdes	30.0	54.9	9.7	43.1
Matapalo	30.5	55.9	86.6	45.4
Papayal	34.3	51.5	69.5	34.2

Fuente: *Instituto Nacional de Estadística e Informática - Mapa de Pobreza Provincial y Distrital*

2.20.3 Precios promedio anual al por mayor de los principales productos alimenticios

De acuerdo al INEI los precios promedios anuales al por mayor de los principales productos alimenticios del año 2010 al 2016 son los siguientes:

Cuadro N°55

Producto	Unidad de medida		Precio Promedio Anual																					
			1995	1996	1997	1998	1999	2000	2001	2002	2003	2004	2005	2006	2007	2008	2009	2010	2011	2012	1013	2014	2015	2016
Ajo entero	kg.		-	-	-	-	-	-	-	4.92	4.93	4.09	4.28	5.02	4.14	3.99	4.92	10.01	8.25	6.62	8.53	6.39	7.90	10.07
Arroz a granel	kg.		1.04	1.33	1.35	1.82	1.63	1.34	1.41	1.29	1.47	2.08	1.70	1.41	1.79	2.39	1.69	1.65	2.42	2.39	2.36	2.62	2.68	2.80
Betarraga	kg.		0.92	0.97	1.00	1.30	1.03	0.91	0.94	0.98	1.03	1.06	1.08	1.16	1.31	1.54	1.58	1.54	1.62	1.70	1.67	1.77	1.87	1.95
Cachema	kg.							3.00	3.50	3.67	3.58	3.94	4.70	5.06	5.60	6.01	6.69	6.86	7.22	8.24	8.79	8.86	8.37	8.55
Carne de cabrito	kg.		5.00	5.58	5.98	6.02	6.00	8.23	6.00	6.00	6.00	6.00	6.00	6.30	7.03	8.22	9.97	10.00	10.00	11.05	11.54	12.00	12.69	13.29
Cebolla de cabeza roja	kg.		1.15	0.96	1.46	2.22	1.31	1.36	1.01	1.03	0.99	1.09	1.35	1.23	1.35	1.46	2.16	1.37	1.48	2.31	1.50	2.33	2.23	1.72
Carne de cerdo	kg.		5.00	5.57	5.91	6.01	6.00	9.32	6.00	6.00	6.00	6.00	6.66	7.01	7.03	8.54	9.23	9.99	10	10.63	11.12	12.00	12.90	13.38
Choclo de la región	kg.		1.15	1.27	1.43	1.51	1.18	1.03	1.04	1.06	1.02	1.07	1.03	1.04	1.28	1.20	1.42	1.73	1.74	2.01	1.94	2.24	2.71	2.40
Col o repollo	kg.		1.86	0.88	0.86	0.86	0.68	1.43	0.57	0.60	0.62	0.62	0.92	0.95	0.90	0.95	0.97	0.99	1.08	1.28	1.38	1.58	1.61	1.69
Frijol bayo	kg.		2.42	2.90	3.45	5.14	4.06	3.44	3.52	3.52	2.62	3.13	4.31	3.93	3.81	4.98	4.74	4.65	4.29	7.80	6.65	6.08	6.35	6.31
Huevos a granel	kg.		2.62	3.32	3.52	4.04	3.91	5.72	2.77	3.27	3.12	3.37	3.78	3.66	3.87	4.43	4.51	4.34	4.37	4.38	4.57	5.07	5.18	5.21
Leche evaporada	Lata G.		1.00	1.48	1.50	1.50	1.50	2.00	2.00	2.00	2.07	2.07	2.10	2.13	2.19	2.48	2.53	2.50	2.40	2.55	2.65	2.71	2.71	2.75
Lechuga criolla	kg.		2.23	1.45	2.01	2.06	2.05	0.00	1.54	1.50	1.56	1.61	1.92	1.96	2.01	2.23	2.27	2.22	2.33	2.88	2.39	2.71	3.30	3.40
Limón	kg.		0.98	1.73	1.36	2.01	1.61	0.00	1.44	1.06	0.76	1.04	0.96	1.10	1.28	1.62	1.53	1.81	1.92	2.39	2.37	2.42	2.30	2.03
Mandarina	kg.		1.71	2.73	2.20	2.80	2.11	1.48	2.00	2.04	2.06	2.21	2.15	2.17	2.45	2.47	2.71	2.44	2.50	3.30	4.10	4.13	4.03	3.56
Maracuyá	kg.		1.24	1.24	1.26	1.64	0.97	0.74	1.31	1.51	1.41	1.33	1.40	1.37	1.41	1.53	2.07	2.03	1.51	2.05	2.58	2.79	2.57	2.76

Naranja	kg.		0.80	0.86	0.84	1.19	0.82	0.75	0.80	0.79	0.81	0.87	0.77	0.75	0.93	0.93	1.05	0.95	0.98	1.02	1.41	1.23	1.43	1.45
Papa blanca	kg.		0.77	0.99	0.98	1.25	0.98	0.82	0.93	0.75	0.88	0.93	0.91	1.01	0.96	1.26	1.35	1.10	1.18	1.40	1.63	1.36	1.61	1.69
Papaya	kg.		0.62	0.69	0.83	1.21	0.90	0.76	0.69	0.67	0.75	0.74	0.90	1.09	0.98	1.30	1.13	1.01	1.64	1.90	14.00	1.94	2.17	1.78
Peje blanco	kg.							4.50	4.50	4.93	5.37	5.57	5.78	6.73	7.34	7.97	9.45	9.75	10.62	10.89	11.95	13.00	13.58	14.66
Pimiento	kg.		2.30	2.21	2.39	4.72	2.44	2.19	1.73	1.85	1.81	2.01	1.92	2.05	2.39	2.59	2.61	3.11	2.85	3.11	1.56	3.63	3.97	4.34
Piña criolla	kg.		0.98	0.80	1.04	1.20	1.08	2.17	1.13	1.22	1.12	0.92	1.09	1.10	1.07	1.27	1.39	1.39	1.53	1.38	0.86	1.68	1.80	1.93
Plátano de seda	kg.		0.53	0.59	0.49	0.53	0.46	0.95	0.37	0.48	0.47	0.50	0.52	0.59	0.66	0.73	0.77	0.77	0.76	0.82	8.45	0.97	1.09	1.12
Plátano verde	kg.							0.60	0.67	0.74	0.78	0.76	0.59	0.70	0.72	0.75	0.81	0.93	0.92	1.31	1.51	1.25	1.35	1.42
Pollo eviscerado	kg.		4.95	5.86	6.01	6.49	5.80	1.03	0.00	5.64	5.72	5.83	5.74	5.97	6.26	6.99	7.37	7.49	7.97	8.06	10.15	8.48	8.29	8.33
Corte único de res	kg.		7.50	7.57	7.74	7.55	7.73	6.00	8.05	8.00	7.00	7.00	7.01	7.50	8.13	9.27	10.00	9.99	10.04	10.26	2.85	11.09	12.18	13.22
Tollo	kg.							5.50	6.00	5.58	6.34	6.34	6.73	7.46	7.53	7.45	8.94	9.43	9.78	10.89	11.46	12.67	13.36	12.72
Tomate redondo	kg.		1.23	1.44	1.64	2.02	1.92	1.56	1.48	1.71	1.55	1.68	1.80	2.05	1.82	2.16	2.13	2.42	2.36	2.71	10.66	2.81	2.92	2.91
Yuca blanca	kg.		0.77	0.77	0.79	0.92	1.21	0.79	0.85	0.77	0.93	0.96	1.17	0.98	0.94	1.42	1.34	1.18	1.371	1.31	1.44	1.40	1.65	1.27
Zanahoria	kg.		1.38	1.01	0.97	1.28	1.03	0.90	0.92	0.96	1.01	1.01	1.17	1.13	1.31	1.53	1.53	1.50	1.60	1.71	1.67	1.77	1.87	1.97
Zapallo	kg.							0.70	0.73	0.92	0.85	0.82	0.99	1.01	1.05	1.33	1.31	1.24	1.39	1.45	1.52	1.76	1.76	1.82

Fuente: *Instituto Nacional de Estadística e Informática.*

2.20.4 Transferencia de recursos al Gobierno Regional

De acuerdo al Ministerio de Economía y Finanzas se presenta la transferencia de recursos al gobierno regional de Tumbes durante los años 2004-2016 (No se considera recursos ordinarios).

Cuadro N°56

Variable	2004	2005	2006	2007	2008	2009	2010	2011	2012	2013	2014	2015	2016	2017
Total	**5,344,149**	**18,788,751**	**16,196,194**	**16,825,091**	**33,034,739**	**24,879,510**	**90,736,810**	**66,897,464**	**81,812,902**	**71,887,505**	**89,204,496**	**60,137,746**	**42,747,415**	**40,128,736**
Canon y sobre canon	-	12,212,720	16,163,788	16,792,469	31,604,319	24,853,341	34,761,210	47,170,141	63,584,831	56,499,140	71,915,979	36,534,337	25,433,565	28,185,546
Canon forestal	512	408	4,878	6,498	3,358	216	3,848	235	342	106	103	8	9	
Canon minero														11,615
Canon pesquero-Derecho de pesca	6,110	24,761	27,529	26,124	18,376	25,953	20,615	12,383	13,720	17,011	24,585	1,807	1,998	100
FIDEICOMISO Regional	-	-	-	-	-	-	55,951,136	19,714,705	14,860,312	-	-	-	-	
FONCOR	5,337,528	6,550,863	-	-	-	-	-	-	-	-	-	-	-	
Participaciones FONIPREL	-	-	-	-	1,408,686	-	-	-	-	-	-	-	-	
Transferencias de entidades de GN a GR		-	-	-	-	-	-	-	828,631	-	-	5,857,160	343,300	
Participaciones - BOI		-	-	-	-	-	-	-	2,156,536	-	-	-	-	
Participaciones - FED												3,360,000	3,255,000	3,602,568
Proyecto Transportes Rurales PROVIAS		-	-	-	-	-	-	-	368,530	-	782,449	-	-	
Recursos Directamente Recaudados		-	-	-	-	-	-	-	-	4,820,769	7,266,455	5,295,824	6,397,961	7,444,165
Financiamiento de Proyectos. de Inversión en ejecución				-	-	-	-	-	-	355,200	-	-	-	
Canon y sobre canon - Impuesto a la Renta				-	-	-	-	-	-	5,702,734	9,214,925	7,413,953	3,475,802	884,742
Endeudamientos - Bonos				-	-	-	-	-	-	4,492,545	-	1,674,658	3,839,780	

Fuente: *Instituto Nacional de Estadística e Informática.*

Grafico N°40

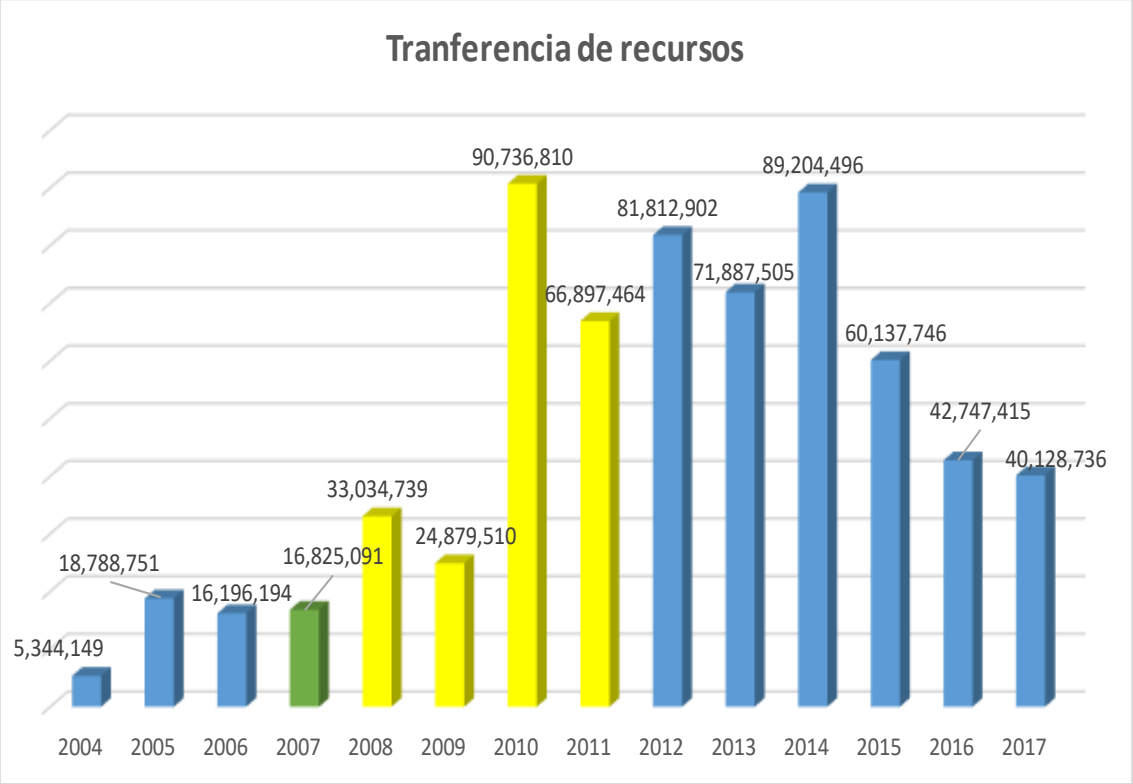
Tranferencia de recursos
5,344,149
18,788,751
16,196,194
16,825,091
33,034,739
24,879,510
90,736,810
66,897,464
81,812,902
71,887,505
89,204,496
60,137,746
42,747,415
40,128,736
2004
2005
2006
2007
2008
2009
2010
2011
2012
2013
2014
2015
2016
2017

III. PROPUESTAS DEL PLAN DE GOBIERNO/OBJETIVOS ESTRATEGICOS

3.1 Dimensión social

3.1.1 Saneamiento (agua potable y desagüe)

ITEM	SANEAMIENTO-PROBLEMA IDENTIFICADO	OBJETIVO ESTRATEGICO	ACCION ESTRATEGICA	INDICADORES	META AL 2022
I.	El 32.4 % de la población regional no cuenta con agua potable.	**Eje Estratégico nacional 1:** Oportunidades y acceso a los servicios.	**1.1:** Construcción de planta de tratamiento de agua potable regional.	Porcentaje de viviendas que consumen agua segura.	El 90% de la población cuenta con agua potable.
			1.2: Programa de construcción de redes de agua potable.		
	El 32.6 % de la población regional no cuenta con desagüe.	**Objetivo Estratégico regional 2:** Incrementar el acceso de la población del departamento de Tumbes a servicios públicos de calidad.	**1.3:** Programa de construcción de la planta de tratamiento de aguas residuales en las tres provincias.	Porcentaje de hogares con saneamiento básico	El 90% de la población cuenta con agua servicios de saneamiento.
			1.4: Programa de construcción de redes de alcantarillado.		

3.1.2 Educación, cultura y deporte

ITEM	EDUCACION, CULTURA Y DEPORTE - PROBLEMA IDENTIFICADO	OBJETIVO ESTRATEGICO	ACCION ESTRATEGICA	INDICADORES	META AL 2022
II.	El 66.4 % de los alumnos no comprenden y/o están en proceso de aprendizaje de lectura.	**Objetivo Estratégico regional 1:** Incrementar el acceso de la población del departamento de Tumbes a servicios públicos de calidad.	**2.1:** Implementar el programa escolar saludable para los niveles de inicial y primaria: alimentación escolar (almuerzo), chequeos médicos, monitoreo de la salud física y emocional del alumno, escuela de padres e hijos y seguimiento de aprendizaje en casa para involucrar a los padres en la educación de sus hijos.	Alumnos que logran comprender lo que leen.	El 66.4% de los alumnos logran comprender lo que leen.
			2.2: Mejoramiento de la infraestructura, y equipamiento de las I.E. del nivel básica regular de la región.		
			2.3: Impulsar e incrementar el número de docente del programa de educación logros de aprendizaje (PELA).		
			2.4:Implementar el Programa de capacitación a docentes en estrategias de aprendizaje y otros.		
	El 78.6 % de los alumnos no comprenden y/o están en proceso de aprendizaje de matemática.		**2.5:** Pago de la deuda social de los docente y administrativos del sector educación.	Alumnos que tiene un nivel satisfactorio de aprendizaje de matemáticas.	El 78.6% de los alumnos tiene un nivel satisfactorio de aprendizaje de matemáticas.
			2.6: Implementar y/o incrementar las horas adicionales de inglés en el nivel de educación básica regular en las instituciones educativas pública de la región.		

		2.7: Provisión de servicios logísticos educativos -Transporte público escolar para los alumnos del nivel de educación básica regular especialmente para la zona rural. Con centros de mantenimiento para buses y bicicletas.		
		2.8: Impulsar el programa presupuestal 091: Incremento en el acceso de la población de 3 a 16 años a los servicios educativos públicos a la educación básica regular (PP 091).		
Inadecuados servicio educativo de las salas de estimulación temprana (SET) para niños menores de 3 años.		**2.9:** Mejorar los servicios educativos de las salas de estimulación temprana (SET), lo referente a infraestructura, equipamiento y mejora salariales de las promotoras de los SET.	Mejora de los servicios educativos de los SET a nivel regional.	Adecuado nivel de desarrollo de los niños menores de 3 años.
Inexistencia de un lugar donde se pueda acoger espectáculos culturales.		**2.10:** Creación del teatro regional: Para que la población pueda tener acceso a recitales y/o conciertos musicales, obras de teatro, entre otros espectáculos culturales de talla nacional e internacional.	Población regional accede a espectáculos culturales de gran nivel.	La población regional de más de 250,000 habitantes acceden a espectáculos culturales de talla nacional e internacional.
Inexistencia de un lugar donde la población se pueda formar en teatro, música, pintura y entre otros temas relacionados al arte.	**Objetivo Estratégico regional 2:** Incrementar el acceso de la población del departamento de Tumbes a servicios públicos de calidad.	**2.11:** Creación de la escuela regional de artes en donde la población con aptitudes artísticas puedan ser formados en diferentes disciplinas del arte tales como: pintura, danza, teatro, música, entre otros.	La región Tumbes cuente con un escuela de formación de profesionales en el arte.	01 escuela regional de arte donde se pueda formar a la población en música, teatro, pintura y otras expresiones artísticas.

	La región Tumbes no cuenta con infraestructura para el desarrollo de actividades deportivas de alto rendimiento.		**2.12:** Construcción del centro de alto rendimiento deportivo de la región Tumbes en donde se pueda albergar a la población tumbesina con aspiraciones de desarrollarse como deportistas de alto nivel. Se contará con: campos deportivos con estándares internacionales por disciplinas deportivas tales como vóley, futbol, básquet, levantamiento de pesa, natación, entre otros.	Contar con infraestructura deportiva de alto rendimiento.	La región Tumbes 1era potencia nacional en las distintas disciplinas deportivas.
	La región Tumbes no es considerada como sede de los distintos eventos FIFA que se desarrollan en nuestro país, tales como: SUB 17, Copa américa, amistosos internacionales, entre otros.		**2.13:** Construcción del estadio regional con estándares FIFA.	Contar con escenario deportivo de alto nivel con estándares FIFA.	La región Tumbes cuenta con 1 escenario deportivo con estándares FIFA.
	Los estadios de las tres provincias y distritos de la región Tumbes se encuentran en mal estado para realizar actividades deportivas de la liga de futbol, juegos escolares, entre otras disciplinas.		**2.14:** Mejoramiento de los servicios deportivos de los estadios provinciales y distritales de la región.	Estadios de la región con excelente infraestructura y equipamiento.	El 100% de los estadios de la región Tumbes se encuentran en buen estado para realizar actividades deportivas de la liga de futbol, juegos escolares, entre otras disciplinas.
	La mayor parte de la infraestructura deportiva de la región ya cumplieron su vida útil, tales como: plataformas deportivas de fulbito, vóley, básquet, entre otros.		**2.15:** Recuperación de espacios deportivos de la región. (Plataformas deportivas)	La población regional pueda realizar actividades deportivas de manera segura y cerca de su vivienda.	El 50% de las plataformas deportivas de la región en buen estado.

3.1.3 Salud

ITEM	SALUD - PROBLEMA IDENTIFICADO	OBJETIVO ESTRATEGICO	ACCION ESTRATEGICA	INDICADORES	META AL 2022
III.	La tasa de desnutrición crónica para niños menores de 5 años es de 7.4%.	**Eje Estratégico nacional 2:** Oportunidades y acceso a los servicios.	**3.1.** Fortalecer e incrementar los programas destinados a disminuir la desnutrición infantil en la región.	Tasa de desnutrición crónica de niños y niñas menores de 5 años.	La tasa de desnutrición crónica para niños menores de 5 años disminuirá en un 3.5%.
	La tasa de mortalidad infantil es de 10.47 % por mil habitantes		**3.2.** Fortalecer e incrementar la cobertura del programa de atención materno infantil.	Tasa de mortalidad infantil de niños y niñas	La tasa de mortalidad infantil disminuye a 10% en el periodo 2019 – 2022.
	El 78.5% de los niños menores de 36 meses reciben vacunas de protección.		**3.3.** Fortalecer e incrementar la cobertura de programas de inmunización obligatorios para niños menores de 36 meses. (organización y gestión de vacunas).	Niños menores de 36 meses con vacunas de protección.	El 100% de los niños menores de 36 meses reciben vacunas de protección.
	La esperanza de vida de las mujeres de la región Tumbes es 72.84 años, 6 años menos que la esperanza de vida de los hombres.		**3.4.** Implementación de estrategias de promoción de la salud en las mujeres. (temas sexual, vacuna de papiloma, psicología).	Tasa de mortalidad de mujeres de la región Tumbes	La esperanza de vida de las mujeres de la región es de 78.9 años y 9 años menos que la esperanza de vida de los hombres.

No existen acciones establecimiento para atención integral al adulto mayor.		**3.5** Construcción de un centro integral de adulto mayor. (CIAM)	Favorecer y facilitar, la participación activa, concertada y organizada de las personas adultas mayores de la jurisdicción.	Construcción de 01 CIAM
La morbilidad en la región Tumbes aumentado 14.14% en el periodo 2010-2015.	**Objetivo Estratégico regional 1:** Incrementar el acceso de la población del departamento de Tumbes a servicios públicos de calidad.	**3.5.** Recuperación de la unidad ejecutora del hospital SAGARO (Ex JAMO Tumbes).	Tasa de morbilidad de la región Tumbes	Disminución del 10% de la morbilidad en la región Tumbes.
		3.6. Re categorización del establecimiento de salud I-3 de Aguas Verdes.		
		3.7. Culminación y equipamiento del establecimiento de Salud I-4 de zarumilla.		
		3.8. Mejoramiento de la infraestructura y equipamiento del hospital regional con la finalidad de tener un hospital docente en donde los alumnos de nuestra región puedan especializarse y garantizar un adecuado servicio a la población.		

			3.9. Mejoramiento de la infraestructura y equipamiento de los centros de salud de la región. Sobre todo en la zona rural.		
			3.10. Implementación del programa de campañas itinerantes de salud para atención la población más alejada de nuestra región.		
			3.11. Gestionar recursos para la contratación de personal médico, profesional de la salud y técnico para asegurar mayores horas de atención en todos los centros de salud de la región y así contar con personal suficiente con el objetivo de brindar un servicio de calidad a la población.		
			3.12. Fortalecimiento de capacidades para el personal de salud, tanto administrativos, técnicos, profesionales de la salud y personal médico de la región Tumbes.		

3.1.4 Seguridad ciudadana

ITEM	SEGURIDAD CIUDADANA	OBJETIVO ESTRATEGICO	ACCION ESTRATEGICA	INDICADORES	META AL 2022
IV.	El 64,8% de la población Tumbesina tiene percepción de inseguridad.	**Eje Estratégico nacional 3:** Estado y gobernabilidad.	**4.1.** Mejoramiento de los servicios del observatorio regional de seguridad ciudadana, con la finalidad de obtener la información necesaria para tomar las acciones que combatan la inseguridad ciudadana y construcción del mapa de delitos de la región.	Tasa de percepción de inseguridad ciudadana	El 40.0% de la población Tumbesina tiene percepción de inseguridad.
	El 17,6% de la población de Tumbes de 15 años a más fue víctima de un hecho delictivo.		**4.2.** Implementación de la plataforma de interconexión de los CORESEC, COPROSEC,CODISEC, PNP, otros actores relacionados al aspecto de seguridad ciudadana.	Víctima de un hecho delictivo	El 12.0% de la población de Tumbes de 15 años a más fue víctima de un hecho delictivo.
			4.3 Creación del sistema georreferenciado (sistema de información y video vigilancia) para la seguridad ciudadana de la región Tumbes.		

	Establecimientos policiales necesitan equipamiento para mejorar el accionar de la PNP.	**Objetivo Estratégico regional 7:** Fortalecer la seguridad ciudadana en el departamento de Tumbes	**4.4** Mejoramiento de la logística de los servicios de la policía nacional. Mejoramiento de la infraestructura y equipamiento de las comisarias (laboratorio de criminalística).	Comisarias totalmente equipadas.	Mayor capacidad de respuesta de la PNP para atacar la inseguridad ciudadana.
	La escuela de sub oficiales no tiene una adecuada infraestructura y equipamiento.		**4.5.** Construcción y equipamiento de la escuela de sub oficiales de la policía nacional.	Escuela de sub oficiales totalmente equipada.	Agentes policiales aptos al servicio de la sociedad tumbesina.
	Deficiente inserción de los presos interno y ex internos del establecimiento penitenciarios de Tumbes.		**4.6** Proyecto para fortalecer la producción y comercialización de productos de los presidiarios del centro penitenciario de Tumbes. Mejorar la cadena de comercialización a través de ferias y una tienda fuera del penal para la venta de productos. Equipamiento para los talleres de producción dentro del penal.	Creación de fuente de trabajo para los presidiarios y ex presidiarios del centro penitenciario de Tumbes.	Generación de fuente de trabajo para los presidiarios y ex presidiarios del centro penitenciario de Tumbes.

3.2 Dimensión económica

3.2.1 Agropecuario

ITEM	AGROPECUARIO - PROBLEMA IDENTIFICADO	OBJETIVO ESTRATEGICO	ACCION ESTRATEGICA	INDICADORES	META AL 2022
V.	En la actualidad se utiliza 17,072 Ha. De tierra agrícola para producción de los principales productos agropecuarios.	**Eje Estratégico nacional 4:** Economía, competitividad y empleo	**5.1.** Impulsar el Proyecto Margen Derecha, ampliando la frontera agrícola en el departamento de Tumbes a través.	Número de hectáreas bajo riego	Incorporación de 25,000 ha bajo riego para uso agrícola a nivel del departamento de Tumbes
			5.2. Crear, mejorar y ampliar las vías de acceso a los terrenos de cultivos del departamento de Tumbes. Construcción de puentes y vías que facilite la comercialización de productos agropecuarios.	Disminución de costos de transacción de los productos agrícolas.	Incrementar las ganancias de los agricultores.
			5.3. Implementar el programa de manejo integral de cultivos. Se brindara asistencia técnica a los agricultores en temas relacionados a mejoramiento de semillas, control y monitoreo de plagas, entre otros aspectos relacionados al proceso agrícola.	Disminución de costos de producción de los principales productos agrícolas.	Incrementar las ganancias de los agricultores.
			5.4. Crear, mejorar y ampliar los sistemas de riego de las diferentes comisiones de regantes del departamento de Tumbes. Implica construcción y revestimiento de canales de riego.	Mejoramiento de canales de riego de las diferentes comisiones de regantes del departamento de Tumbes.	El 80% de los canales de riego de la región Tumbes estarán revestidos.

		5.5 Implementar el programa industrial de los cultivos agrícolas en Tumbes. Para ello es necesario proyectos de capitalización (maquinaria, equipo y plantas procesadoras) y mejoramiento de procesos tecnológicos de las asociaciones agrícolas y así también mejorar sus sistemas de gestión administrativo (capital humano). Además se impulsará la generación de clúster por ejemplo del cacao, plátano, limón, y otros cultivos con fines de industrialización.	Transformación de los principales productos agrícolas para.	Industrialización de la agricultura de la región Tumbes a
	Objetivo Estratégico regional 3: Elevar el desarrollo económico sostenible del departamento de Tumbes	**5.6.** Reconversión agraria con enfoque de desarrollo para la exportación. Se impulsara la asociatividad de los pequeños y medianos agricultores y de esta manera obtener economías de escala (mayor producción a bajo costo) y a través de entidades públicas y privadas se gestionara la comercialización en el mercado exterior de los productos.	% de hectáreas reconvertidas a la exportación.	100 % de área agrícola reconvertida a la exportación
		5.7. Impulsar la inversión en el sector agropecuario mediante la Asociación Publicas Privadas a través de pro inversión y otros programas nacionales.	% de incremento de la inversión en el sector agrario	Aumento del empleo en la sector agropecuario.
		5.8. Tecnificación de los sistemas de riego de las diferentes comisiones de regantes del departamento de Tumbes.	N° de hectáreas puesta bajo riego tecnificado.	42072 ha bajo riego tecnificado.

			5.9. Implementar el programa regional ganadero. Consiste en el mejoramiento genético a través de un banco de inseminación artificial, trabajar el tema bosque agrosilvopastoriles (pastoreo rotativo empotrero), trabajar de la mano con las asociaciones de ganaderos de la región.	Aumento de la productividad ganadera.	Incremento de los ingresos de los pequeños y medianos ganaderos.
			5.10. Fortalecimiento de la capacidad resolutiva de la Dirección Regional de Agricultura. Adquisición de maquinaria y equipamiento agrícola.	Capacidad logística para atender los problemas de los pequeños y medianos agropecuarios e la región.	Incrementar la capacidad de acción de la dirección regional de agricultura.
			5.11. Implementar el Programa de manejo y explotación de aguas subterráneas con fines agropecuarios.	Mayor número de hectáreas bajo riego.	Incrementar la producción agropecuaria.
			5.12. Implementación del PROCOMPITE, para los medianos y pequeños agricultores.	N° de pro compites implementados.	Implementación de Pro compite de banano, cacao, ganado, entre otros.
			5.13 Impulsar la inclusión del embalse Cazaderos en el proyecto Puyango. (Componente binacional)	Mayor número de hectáreas bajo riego	Incrementar la producción agropecuaria.

3.2.2 Pesca

ITEM	PESCA - PROBLEMA IDENTIFICADO	OBJETIVO ESTRATEGICO	ACCION ESTRATEGICA	INDICADORES	META AL 2022
VI.	En los últimos 10 años la tasa de crecimiento de la producción de productos hidrobiológicos (fresco, congelado y curado) ha sido de 0.35%.	**Eje Estratégico nacional 4:** Economía, competitividad y empleo	**6.1.** Implementación del programa de modernización de pesca selectiva. A través de una línea de apoyo, en coordinación con PROGRAMAS del Gobierno Central (pro compite, FONCODES, entre otros), para la promoción de negocios inclusivos en pesca y maricultura; así también la implementación de proyectos para lograr un mercado más competitivo: Creación de servicios de refrigeración y/o construcción de almacenamiento que disminuyan la perecibilidad de los productos.	Incremento de la producción de productos hidrobiológicos.	La tasa de crecimiento de producción de productos hidrobiológicos será de 10%
	Conflicto socio ambiental entre los pescadores artesanales y las empresas petroleras.		**6.2.** Impulsar el Ordenamiento territorial costero para la conservación de nuestro mar.	Plan de ordenamiento territorial costero.	La pesca artesanal pueda desarrollarse sin interferencias de otras actividades.

Muelles artesanales sin equipamiento y en mal estado.	**Objetivo Estratégico regional 3:** Elevar el desarrollo económico sostenible del departamento de Tumbes	**6.3.** construcción, mejoramiento y equipamiento de los desembarcaderos de la región Tumbes, desde canoas de punta sal hasta zarumilla (Bendito). Construcción de varaderos.	Disminución de costos de la actividad pesquera.	Aumentar la rentabilidad de la pesca artesanal.
Asociación de pescadores artesanales sin equipamiento.		**6.4.** A través de programas como pro compite entre otros se dotará con equipamiento a la asociación de pescadores artesanales.	Aumento de los ingresos de las asociaciones de pescadores.	Mayor bienestar y aumento de la calidad de vida de los pescadores.
Desaprovechamiento de la merluza como fuente de empleo.		**6.5.** Impulsar el aprovechamiento de la merluza para fines de industrialización.	Procesamiento de la merluza para fines industriales.	Aprovechamiento de la merluza en beneficio de la población que se dedica a la actividad pesquera.
Inseguridad en altamar para la actividad pesquera.		**6.5.** Implementar programa de proyectos de inversión para mejorar la seguridad en altamar para los pescadores de nuestra región.	Disminución de asaltos en altamar a los pescadores de nuestra región .	Seguridad para los pescadores de nuestra región para realizar sus actividades en altamar
Deficiente manejo y control de los residuos de la actividades hidrobiológicas en la región Tumbes.		**6.6.** Mejoramiento de la gestión ambiental mediante el manejo, control y tratamiento de los residuos de productos hidrobiológicos en la región tumbes. Para ello es importantes contar con: Construcción y equipamiento de una planta piloto	Eficientes mecanismos de control y vigilancia ambiental en el tratamiento de residuos hidrobiológicos en tumbes.	Disminución de la contaminación por residuos sólidos hidrobiológicos.

			para el tratamiento de residuos hidrobiológicos y su aprovechamiento en abonos orgánicos. Sistema de Control y Vigilancia para el cuidado del medio ambiente costero. Capacitar a los productores hidrobiológicos sobre gestión ambiental.		
	Deficiente capacidad de los productores acuícolas de la región.		**6.7.** Mejoramiento y fortalecimiento de capacidades de los pequeños productores acuícolas de la región Tumbes.	Incremento de la productividad de la actividad acuícola.	Aumento de la producción acuícola de la región Tumbes.

3.2.3 Comercio, industria y empleo:

ITEM	COMERCIO E INDUSTRIA - PROBLEMA IDENTIFICADO	OBJETIVO ESTRATEGICO	ACCION ESTRATEGICA	INDICADORES	META AL 2022
VII.	Tumbes tiene 24,700 personas con empleo formal.	**Eje Estratégico 4:** Economía, competitividad y empleo	**7.1.** Fortalecimiento de las micro, pequeña y mediana empresa.	Incremento de PEA ocupada con empleo formal.	Incremento del 10% de personas con empleo formal.
			7.2 Impulsar la llegada de inversión privada a tumbes tales como: centros comerciales, empresas agroindustriales y principalmente en el sector servicios, el cual demanda mayor mano de obra esencialmente jóvenes.	Incremento de PEA Juvenil ocupada con empleo formal.	Disminuir el desempleo juvenil de la región.
	Tumbes tiene 104,200 personas con empleo informal.		**7.3.** Realización de proyectos de gran envergadura como son el parque industrial, margen derecha y CETICOS (ahora ZED).	Reducción de PEA ocupada informal.	Reducción del 10% de personas con empleo informal.
	Mercado de abastos de las principales ciudades intermedias de la región se encuentran en mal estado.	**Objetivo Estratégico 3:** Elevar el desarrollo económico sostenible del departamento de Tumbes	**7.4.** Construcción y mejoramiento de los centros de abastos en las principales ciudades intermedias de la región Tumbes. Tales como mercado de Tumbes , Andrés Araujo (Puyango), Zarumilla, entre otros.	Mejoramiento de los mercados de abastos de nuestra región.	Incremento del comercio en las provincias de la región.
	Informalidad en el comercio fronterizo con ecuador.		**7.5.** Construcción del terminal comercial fronterizo de aguas verdes.	Formalización del comercio fronterizo.	Incremento del comercio fronterizo.

3.2.4 Turismo

ITEM	TURISMO - PROBLEMA IDENTIFCADO	OBJETIVO ESTRATEGICO	ACCION ESTRATEGICA	INDICADORES	META AL 2022
VIII.	En los últimos 8 años la tasa de turistas que pernoctan en la región es negativa (-2.28%).	**Eje Estratégico nacional 4:** Economía, competitividad y empleo	**8.1.** Implementación del plan integral turístico que incluya nuevas rutas y circuitos. Estas rutas contemplaran circuitos de playa y circuito del encuentro de dos mundos (Estero de la chepa - Cabeza de vaca - camino inca). Así mismo se creara el circuito de turismo ecológico y de aventura, en donde se dotara a las asociaciones rurales la logística e equipamiento necesario para albergar y brindar una adecuado servicio a los turistas nacionales e internacionales, de esta manera generar el dinamismo económico que necesita nuestra zona rural más alejadas de nuestra región.	Incremento de arribo y pernoctación de turistas a la región.	Incremento de 10% de turista que arriban y pernoctan en la región.
			8.2. Programa de capacitación y ferias de información, dirigida a la población, agentes turísticos, entre otros actores involucrados en el sector turismo.	Mejorar las capacidades de los actores del servicio turístico en la región.	Incremento del servicio turístico de la región.
		Objetivo Estratégico regional 3: Elevar el desarrollo económico sostenible del departamento de Tumbes	**8.3.** Recuperación y puesta en valoración de sitios arqueológicos, patrimonio cultural, costumbres y danza de nuestra región. Entre los que destaca el Antiguo Cabildo de Tumbes, cabeza de vaca y el camino inca.	Valorización de nuestro cultural e histórico.	Región Tumbes potencia turística nacional.

			8.4. Programa de inversión para **c**onstruir, mejorar y equipar la infraestructura turística de la región, tales como: vías de acceso al estero de la chepa, hervideros, cerros de amotape, entre otros. Así también la construcción de desembarcaderos turísticos, dotar de servicios de saneamiento a los lugares turísticos, módulos de atención, entre otros.	Incremento de la inversión pública y privada en el sector turismo.	Incremento de los ingresos por servicio turísticos.

3.2.4 Transporte

ITEM	TRANSPORTE - PROBLEMA IDENTIFICADO	OBJETIVO ESTRATEGICO	ACCION ESTRATEGICA	INDICADORES	META AL 2022
IX.	El 23% de las vías departamentales no están pavimentadas.	**Eje Estratégico regional 4:** Economía, competitividad y empleo	**9.1.** Implementación de proyectos de pavimentación de vías departamentales. Tales como Bocapan-Casitas, Cerro blanco-Tutumo, Rica playa – Capitán Hoyle, quebrada Fernández, entre otras.	Kilómetros de red vial departamental pavimentada.	El 100% de las vías departamentales estarán pavimentadas.
	El 53.9% de la vías vecinales no están pavimentadas.		**9.2.** Implementación de proyectos de pavimentación de vías vecinales.	Reducción de Kilómetros de red vial vecinal no pavimentada.	El 25% de las vías vecinales no estarán pavimentadas.
	Congestión vehicular en la Av. Tumbes por la existencia de un solo puente.		**9.3.** Construcción de un nuevo puente moderno y con capacidad para el transporte pesado.	Descongestión vehicular en la Av. Tumbes.	Construcción de 01 nuevo puente.
	Inexistencia de vía de evita miento en la ciudad de Tumbes.		**9.4.** Construcción de una vía de evita miento.	Descongestión vehicular de la Av. Tumbes y panamericana norte.	Construcción de la vía de evita miento.
	Inadecuado estado de la planta de asfalto del gobierno regional.		**9.5** Mejoramiento y equipamiento de la planta de asfalto del Gobierno regional.	Aumento de la inversión pública en vías departamentales y vecinales.	Incremento del 50% de la producción de la planta de asfalto.

Congestionamiento vehicular al acceso del distrito de Aguas Verdes.	**Objetivo Estratégico nacional 3:** Elevar el desarrollo económico sostenible del departamento de Tumbes	**9.6** Construcción de un nuevo puente de acceso al distrito de Aguas Verdes sobre en el rio zarumilla.	Construcción de un nuevo puente de acceso al distrito de Aguas Verdes.	Construcción de un nuevo puente de acceso al distrito de Aguas Verdes.
Congestionamiento vehicular en la panamericana norte.		**9.7** Promover la construcción de un nuevo trazo para la autopista desde Sullana hasta Tumbes (nuevo trazo en panamericana norte). Se propone coordinar con el Gobierno Central un nuevo trazo de la carretera Panamericana Norte y de esta manera generar mayor expansión urbana ente la nueva autopista y la actual panamericana norte.	Construcción de autopista Tumbes.	Nuevo trazo en panamericano norte.
Inadecuada capacidad operativa de la dirección regional de transporte.		**9.6.** Fortalecimiento de la capacidad resolutiva de la Dirección Regional de Transporte. Adquisición de maquinaria y equipamiento de telecomunicaciones.	Capacidad logística para atender los problemas del sector transporte de la región.	Incrementar la capacidad de acción de la dirección regional de transporte.
La región Tumbes no pertenece al sistema nacional portuario.		**9.7.** Incluir a la región Tumbes al sistema nacional portuario con la conformación de la Autoridad Portuaria Región Tumbes. Construcción de un puerto en Cancas- Canoas de Punta.	Construcción de un puerto.	Contar con la Autoridad Portuaria Región Tumbes y el puerto en Cancas- Canoas de Punta.

3.2.5 Comercio e industria

ITEM	COMERCIO E INDUSTRIA - PROBLEMA IDENTIFICADO	OBJETIVO ESTRATEGICO	ACCION ESTRATEGICA	INDICADORES	META AL 2022
X.	Tumbes tiene 24,700 personas con empleo formal.	**Eje Estratégico 4:** Economía, competitividad y empleo. **Objetivo Estratégico 3:** Elevar el desarrollo económico sostenible del departamento de Tumbes	**10.1.** Fortalecimiento de las micro, pequeña y mediana empresa. Impulsar la llegada de inversión privada a tumbes (centros comerciales, empresas agroindustriales, empresas de servicios, entre otras) para dinamizar la economía regional.	Incremento de PEA ocupada con empleo formal	Incremento del 10% de personas con empleo formal.
	Tumbes tiene 104,200 personas con empleo informal.		**10.2.** Realización de proyectos de gran envergadura como son el parque industrial, margen derecha y CETICOS hora llamado ZED (Zona especiales de Desarrollo).	Reducción de PEA ocupada informal	Reducción del 10% de personas con empleo informal.
	Mercado de abastos de las principales ciudades intermedias de la región se encuentran en mal estado.		**10.3.** Construcción y mejoramiento de los centros de abastos en las principales ciudades intermedias de la región Tumbes. Tales como mercado de Tumbes , Andrés Araujo (Puyango), Zarumilla, entre otros.	Mejoramiento de los mercados de abastos de nuestra región.	Incremento del comercio en las provincias de la región.

	Informalidad en el comercio fronterizo con ecuador.		**10.4.** Construcción del terminal comercial fronterizo de aguas verdes.	Formalización del comercio fronterizo.	Incremento del comercio fronterizo.
	Poca oportunidad de empleo a las personas con discapacidad		**10.5.** Implementación de programas productivos para personas con discapacidad.	Incremento del empleo para personas con discapacidad.	Generación de empleo para personas con discapacidad.
	Poca oportunidad laboral para los presidiarios a la sociedad		**10.6** Proyecto para fortalecer la producción y comercialización de productos de los presidiarios del centro penitenciario de Tumbes. Mejorar la cadena de comercialización a través de ferias y una tienda fuera del penal para la venta de productos. Equipamiento para los talleres de producción dentro del penal.	Creación de fuente de trabajo para los presidiarios del centro penitenciario de Tumbes.	Generación de fuente de trabajo para los presidiarios del centro penitenciario de Tumbes.

3.2.6. Ordenamiento territorial

ITEM	GESTION TERRITORIAL - PROBLEMA IDENTIFICADO	OBJETIVO ESTRATEGICO	ACCION ESTRATEGICA	INDICADORES	META AL 2022
XIII.	Tumbes no cuenta con un Plan de Ordenamiento Territorial.	**Eje Estratégico 4:** Economía, competitividad y empleo.	**13.1.** Elaboración del Plan de Ordenamiento Territorial. Para ello es necesario de los siguientes instrumentos técnicos: Zonificación ecológica y económica, diagnósticos especializados, diagnostico integrado del territorio y plan de ordenamiento territorial.	Contar con un Plan de Ordenamiento Territorial.	Tumbes contará con Plan de Ordenamiento Territorial
	Deficiente expansión urbana de la ciudad de Tumbes.		**13.2.** Transferencia interestatal entre el gobierno regional de tumbes y municipalidad provincial de tumbes de áreas ocupadas por posesiones informales sobre áreas del polígono 01”.	Transferencia del polígono 01 a la Municipalidad Provincial de Tumbes.	Desarrollo de la zona urbana de Tumbes.
	Alta concentración de agentes productivos a lo largo del eje de la carretera panamericana representa una debilidad de manejo territorial.	**Eje Estratégico 5:** Desarrollo regional e infraestructura.	**13.2** Programa de restablecimiento del equilibrio de los focos poblacionales, fomentando la redistribución poblacional de una manera ordenada y totalmente formalizada. Generar mayores desarrollos urbanos dotados de todos los servicios (agua, alcantarillado, luz, comunicaciones, calles, veredas, espacios verdes y de recreación, alumbrado público, seguridad, etc.)	Expansión urbana entre la nueva autopista y la actual panamericana norte.	Dejar como eje de asentamiento poblacional el derecho de vía de la carretera panamericana norte.

	Existen predios del ministerio de defensa (cuarteles) en zona de expansión urbana.		**13.3.** Transferencia interestatal mediante permuta de áreas de propiedad del gobierno regional de tumbes y áreas de propiedad del ministerio de defensa.	Transferencia interestatal de áreas entre gobierno regional y ministerio de defensa.	Los cuartes de la ciudad se conviertan en espacios para el desarrollo urbano de Tumbes.
	Fortalecer la administración política territorial de la región.		**13.3**. Impulsar la categorización y re categorización de los centros poblados, villas y distritos de la región.	Consolidad la administración política de la región.	La región Tumbes contará con Centros Poblados, villas, distritos y provincias formalizados
	El 100% de los desembarcaderos no cuenta con saneamiento físico legal.		**13.4.** Saneamiento físico legal de desembarcaderos	Desembarcaderos saneados.	El 100% de los desembarcaderos cuenta con saneamiento físico legal
	El 80% de las Instituciones Educativas no cuenta con saneamiento físico legal.		**13.5.** Saneamiento físico legal de las instituciones educativas.	Instituciones educativas saneadas.	El 100% de las Instituciones Educativas cuenta con saneamiento físico legal

3.3. Dimensión ambiental

3.3.1 Recursos naturales y residuos sólidos

ITEM	RECURSOS NATURALES - PROBLEMA IDENTIFICADO	OBJETIVO ESTRATEGICO	ACCION ESTRATEGICA	INDICADORES	META AL 2022
XI.	Tumbes tiene 0 hectáreas reforestadas.	**Eje Estratégico nacional 6:** Recursos naturales y ambiente.	**11.1** Reforestación de cuenca y micro cuencas en el ámbito de la región Tumbes	Número de hectáreas reforestadas en la región.	Incremento del 10%del número de hectáreas reforestadas en la región
			11.2 Promover el desarrollo de áreas prioritarias para la conservación para el aprovechamiento y uso sostenible de los recursos naturales.		
	Ineficiente desarrollo de energía renovable en la región tumbes		**11.3** Promover el desarrollo de energía renovables en la región Tumbes. Construcción de la planta termo eléctrica.	Contar con energía renovables.	Construcción de 01 planta termo eléctrica.
	Deficiente normas sobre las actividades	**Objetivo Estratégico regional 5:** Mejorar la calidad ambiental en el departamento de Tumbes.	**11.4** Impulsar actividades relacionados a la eco eficiencia y uso racional de los recursos naturales a través de ordenanzas, directivas y capacitaciones a la población.	Mejoras del uso de recursos naturales.	Proteger los recursos naturales de la región.
	Las tres provincias de la región no cuentan con adecuado disposición final de residuos sólidos.		**11.5** La construcción de tres plantas apropiados para la disposición final y tratamiento de residuos sólidos en las tres provincias de la región Tumbes.	Contar con un adecuado disposición final de residuos sólidos.	Contar con tres plantas de disposición final y tratamiento de residuos sólidos.

3.3.2 Fenómeno del niño

ITEM	FENÓMENO DEL NIÑO - PROBLEMA IDENTIFICADO	OBJETIVO ESTRATEGICO	ACCION ESTRATEGICA	INDICADORES	META AL 2022
XII.	El número de viviendas afectadas por desastres naturales es 5005.	**Eje Estratégico nacional 5:** Desarrollo regional e infraestructura	**12.1.** Mejorar los servicios del COAR y OFREGERT. A través de equipamiento de un sistema de alerta temprana regional.	Diminución de número de viviendas afectadas por desastres naturales	Se reduce a la mitad las viviendas afectadas por desastres naturales.
	El número de viviendas destruidas por desastres naturales es 53.	**Objetivo Estratégico regional 4:** Disminuir la vulnerabilidad ante riesgos de desastres de la población del departamento de Tumbes	**12.2.** Implementación del programa de reubicación de poblaciones asentadas en zonas vulnerables	Disminución de viviendas destruidas por desastres naturales	Se reduce a la mitad las viviendas destruidas por desastres naturales.
	La superficie de tierras de cultivo por ocurrencia de desastres asciende a 160 hectáreas.		**12.3.** Implementación de proyectos de defensa y encausamiento de ríos y quebradas.	Disminución de perdida de tierras de cultivo por ocurrencia de desastres naturales	Se reduce a la mitad la superficie de cultivos afectados por desastres naturales.

3.4 Dimensión institucional

3.4.2. Estructura organizacional

ITEM	CORRUPCIÓN- PROBLEMA IDENTIFICADO	OBJETIVO ESTRATEGICO	ACCION ESTRATEGICA	INDICADORES	META AL 2022
XIII.	Modelo organizacional demasiado burocrático, diferentes niveles remunerativos entre los funcionarios y servidores de las direcciones regionales sectoriales, en comparación con los niveles remunerativos de los funcionarios y servidores de la Sede del GORE TUMBES.	**Eje Estratégico nacional 3:** Estado y gobernabilidad.	**13.1.** Cambio de la estructura organizacional con el fin de mejorar la productividad del gobierno regional e igualdad de salarios según nivel remunerativo de los trabajadores y funcionarios del gobierno regional y las direcciones regionales.	Incremento de la eficiencia de los trabajadores del gobierno regional.	Fortalecer la gestión pública en temas de calidad, tiempo y eficiencia en beneficio de la población.
	Baja capacidad resolutiva del GORE Tumbes y direcciones regionales.	**Objetivo Estratégico nacional 3:** Elevar la gobernanza en el departamento de Tumbes.	**13.2.** Implementar con equipamiento, herramientas informáticas y fortalecer las capacidades de los trabajadores del gobierno regional y direcciones regionales.	Incremento de la capacidad resolutiva del GORE Tumbes y direcciones regionales.	Fortalecer la gestión pública en temas de calidad, tiempo y eficiencia en beneficio de la población.
	Deuda social al trabajador púbico.		**13.3** Gestionar el pago de la deuda social a los trabajadores de la sede central y dirección sectorial del gobierno regional.	Pago de la deuda a los empleados públicos del GORE Tumbes.	Pago de la deuda social a los empleados públicos del GORE Tumbes.

3.4.3 Corrupción

ITEM	CORRUPCIÓN- PROBLEMA IDENTIFICADO	OBJETIVO ESTRATEGICO	ACCION ESTRATEGICA	INDICADORES	META AL 2022
XIV.	Tumbes ocupa el 2do lugar en corrupción a nivel nacional.	**Eje Estratégico nacional 3:** Estado y gobernabilidad.	**14.1.** Fortalecimiento de los órganos de control institucional de la sede central y direcciones regionales.	Ranking de corrupción por departamentos a nivel nacional.	Tumbes ocupa los últimos lugares de corrupción a nivel nacional.
		Objetivo Estratégico nacional 3: Elevar la gobernanza en el departamento de Tumbes.	**14.2** Implementar canales de comunicación y transparencia para mantener informados a la población sobre las actividades realizadas por el GORE Tumbes.	Número de solicitudes de información sobre la gestión realizada por el GORE Tumbes.	Transparencia de la gestión pública regional.
			14.3 Filtro y evaluación permanente de funcionarios, con el fin de obtener personal competente que puedan tomar decisiones en base a principios morales y éticos.	Disminuir las denuncias de corrupción.	Limpiar la imagen del gobierno regional en tema de corrupción.