



PARTIDO POLÍTICO TODOS POR EL PERÚ

DISTRITO DE CAMPO
VERDE

PLAN DE GOBIERNO
MUNICIPAL
2019 – 2022



PARTIDO POLÍTICO TODOS POR EL PERÚ

INDICE

1.- IDEARIO

PRINCIPIOS Y VALORES

SITUACIÓN ACTUAL DEL DISTRITO DE CAMPO VERDE

II.- ANTECEDENTES HISTORICOS DEL DISTRITO DE CAMPO VERDE.

- 2.1.- Reseña histórica.

III.- DIAGNOSTICO LOCAL.

- 3.1.- Ubicación geográfica.
 - 3.1.1.- Límites y superficie.
 - 3.1.2.- Distribución espacial de las comunidades del distrito.
 - 3.1.3.- Pueblos indígenas.
- 3.2.- Aspectos físico ambientales.
 - 3.2.1.- Clima.
 - 3.2.2.- Relieve.
 - 3.2.3.- Suelo.
 - 3.2.4.- Flora.
 - 3.2.5.- Fauna.
 - 3.2.6.- Hidrografía.
- 3.3.- Aspectos socio culturales.
 - 3.3.1.- Dinámica poblacional.
 - 3.3.1.1.- Estructura urbana y rural de la población
 - 3.3.1.2.- Densidad poblacional
 - 3.3.1.3.- Tasa de crecimiento poblacional
 - 3.3.1.4.- Distribución de la población según sexo y grupo etáreo
 - 3.3.3.5.- Distribución de la población según pea
 - 3.3.3.6.- Nivel de pobreza
 - 3.3.3.7.- Tasa bruta de natalidad
 - 3.3.3.8.- Tasa bruta de fecundidad
 - 3.3.3.9.- Migración
 - 3.3.2.- Salud.
 - 3.3.2.1.- Indicadores de salud
 - a.- Morbilidad general
 - b.- mortalidad general
 - c.- Porcentaje de desnutrición crónica infantil en niños menores de cinco años
 - d.- prevalencia de anemia en gestantes
 - e.- Distancia desde los caseríos hasta los puestos de salud
 - 3.3.3.- Educación.
 - 3.3.3.1.- Indicadores de educación
 - a.- Analfabetismo
 - b.- asistencia al sistema educativo
 - c.- Desaprobación y retiro escolar



PARTIDO POLÍTICO TODOS POR EL PERÚ

- 3.3.3.2.- Infraestructura, cobertura y calidad de los servicios educativos
 - 3.3.3.3.- Deportes.
 - 3.3.4.- Vivienda.
 - a.- tipo de vivienda
 - b.- material de construcción predominante en las paredes
 - c.- material de construcción predominante en los pisos
 - d.- régimen de tenencia de la vivienda
 - e.- numero de habitantes por vivienda
 - 3.3.5.- Servicios básicos.
 - 3.3.5.1.- Agua
 - 3.3.5.2.- Desagüe y eliminación de excretas
 - 3.3.5.3.- Energía eléctrica
 - 3.3.5.4.- Gestión de los residuos sólidos
 - 3.3.5.5.- Combustible usado para cocinar
 - 3.4.- Aspectos viales y comunicaciones.
 - 3.4.1.- Vías de acceso.
 - 3.4.1.1.- via fluvial
 - 3.4.1.2.- via terrestre
 - 3.4.1.3.- Telecomunicaciones.
 - 3.5.- Síntesis del diagnostico, principales problemas y potencialidades con que se cuenta
Desafío Central de desarrollo
- IV.- DIAGNOSTICO ESTRATEGICO**
- 4.1.- Análisis FODA del Distrito de Campo Verde
 - 4.2.- Visión de Desarrollo al año 2022
 - 4.3.- Ejes Estratégicos
 - 4.4.- Objetivos estratégicos
 - 4.5.- Acciones y estrategias por objetivo estratégico.



IDEARIO

Los peruanos necesitamos mirar al porvenir alejados de los radicalismos ideológicos y tener una visión de futuro compartida. Esta visión, necesariamente nacional, debe complementarse con visiones regionales, sectoriales y personales que armonicen y coincidan con ella. Nuestro país necesita una democracia representativa liderada con firmeza y convicción, que garantice la vigencia plena de los derechos humanos, el estado de derecho, la alternancia en el poder, la estabilidad de las normas, elecciones limpias y transparentes e igualdad de oportunidades para todos.

Todos por el Perú es un espacio de encuentro y conciliación entre los peruanos de todos los credos, extracciones y niveles socioeconómicos. En lo filosófico, nos identificamos como humanistas de centro; en lo económico, suscribimos las reglas de la economía social de mercado, donde se encuentra el balance justo entre el rol del estado y el rol del mercado; en lo político, creemos en el ejercicio de la autoridad democrática que busca el afianzamiento de la autoridad legítimamente constituida frente a las tentaciones tanto del autoritarismo, como del caos y el desorden que originan los gobernantes débiles y manipulados por las exigencias de los miembros del partido de turno en la consecución del botín político.

Nuestra propuesta se llama el PLAN FE, porque Fortalece la Esperanza a través del Fortalecimiento del Estado, del Fortalecimiento de la Empresa y del Fortalecimiento de la Escuela. Sus cuatro grandes líneas orientadoras, que buscar ser guía para un buen gobierno y que motivan nuestra presencia en la vida política nacional, son las siguientes:

1. LA REFORMA DEL ESTADO. - Fortalecer el Estado es reformarlo y modernizarlo para que se garantice la vigencia plena de un sistema democrático con equilibrio de poderes, descentralista, transparente, eficiente y participativo, sustentado por instituciones cada vez más sólidas, que promueva la justicia social y la igualdad de oportunidades.

Creemos en la renovación por tercios de los congresistas, en el voto para los militares y policías, en una contraloría independiente y fuerte que combata la corrupción y en la necesidad perentoria de fortalecer el Poder Judicial. Creemos también que el Poder Ejecutivo debe ser reforzado sobre la base de TODOS POR EL PERÚ

una carrera pública claramente definida, de la ejecución de presupuestos con resultados medibles y con la modernización de la administración pública. La política exterior del Perú debe promover una adecuada inserción del país en la sociedad y en los mercados internacionales y reflejar una política integral de seguridad externa. Nos parece indispensable consolidar el proceso de descentralización sobre la base de macroregiones, y de competencias y responsabilidades bien asignadas para los gobiernos regionales y municipales.

El Estado debe cumplir adecuadamente su rol normativo, regulador, subsidiario, supletorio, promotor y solidario, garantizando la adecuada disposición de los bienes públicos, como son la seguridad, la justicia, la educación y la salud básica; y un nivel adecuado de servicios públicos y de saneamiento, así como el orden interno para que los ciudadanos puedan desarrollar sus actividades segura y eficientemente.

2. LA PROMOCION DEL TRABAJO PRODUCTIVO DIGNO. - El Estado debe asumir decididamente un rol promotor y ejecutar una estrategia integral que permita crear empleo productivo a partir de la inversión privada, motor indispensable del



PARTIDO POLÍTICO TODOS POR EL PERÚ

desarrollo sostenible y una garantía de estabilidad social, y de la construcción de infraestructura.

El principal reto del país para los próximos años es incorporar en la economía productiva a los subempleados y desempleados de ahora y a los que demandarán trabajo en el futuro; por ello es indispensable un marco adecuado para el desarrollo de empresas productivas.

Se requiere como condición básica el equilibrio monetario, el equilibrio externo y recuperar el equilibrio fiscal a fin de ir reduciendo la abultada y peligrosa deuda pública. Se requiere también promover activamente la inversión con responsabilidad social y priorizar los sectores intensivos en creación de puestos de trabajo. Esto debe hacerse por la vía del rol promotor del Estado, con visión de mediano plazo usando el planeamiento estratégico en función de cadenas productivas que prioricen el valor agregado, la productividad y las exportaciones, a partir de metas concretas de mediano y largo plazo. **TODOS POR EL PERÚ**

Creemos que es posible la armonía entre el capital y el trabajo, la que se debe lograr, cuando sea necesario, con la presencia del Estado en el Consejo Nacional del Trabajo, de acuerdo a las normas de la OIT y a través del fomento de la responsabilidad social de la empresa y de la disciplina laboral. Nos parece indispensable, en el marco de la Economía Social de Mercado, la existencia de un Estado promotor de las medianas, pequeñas y micro empresas, que apoye la capacitación, la eficiencia en las micro finanzas, la tecnología y el acceso a nuevos mercados. La labor promotora de empresas y de mercados debe ser separada de la tarea asistencial dirigida a los sectores de autoconsumo y de subsistencia, que el Estado debe también llevar adelante en su política social y de lucha contra la pobreza.

3. UNA VERDADERA REFORMA EDUCATIVA Y CULTURAL.- Proponemos la aplicación inmediata de una agresiva reforma integral de la educación para el desarrollo de las capacidades humanas y la productividad y el diseño de una política cultural promotora del desarrollo y de los valores nacionales y universales.

Todas las mediciones de la calidad de la educación en el Perú dan resultados muy negativos. Creemos que se debe emprender de inmediato la transformación de los contenidos educativos y aumentar los recursos públicos destinados a este sector. Es indispensable mejorar la calidad de vida de los maestros y lograr su reentrenamiento acelerado, que debe ser organizado como una emergencia nacional. Creemos en una descentralización educativa contextualizada en función a las características del lugar donde se imparta, en el uso de la tecnología en la educación, en mediciones independientes de la calidad educativa, así como en la acreditación independiente de los centros de enseñanza. La educación pública debe ser gratuita, fomentándose también la inversión privada en el sector. Se deben crear vanguardias educativas que ayuden a “jalar” al resto, y simultáneamente se deben reforzar las escuelas más débiles, especialmente en áreas rurales de extrema pobreza, y promover la creación de facultades de excelencia en las universidades nacionales.

En cuanto a la política cultural, se deben impulsar las actitudes y los valores que fomenten el desarrollo nacional integral. Creemos que se deben promover las industrias culturales para que prosperen en un marco de competencia y de libertad pero sin excesos que puedan ser dañinos para la familia y la sociedad. **TODOS POR EL PERÚ**

Se debe también poner en valor nuestro patrimonio cultural y estimular la cultura viva y el deporte como entretenimiento y orgullo del pueblo.



PARTIDO POLÍTICO TODOS POR EL PERÚ

4. EL ALIVIO DE LA POBREZA.- Es indispensable la atención de la actual emergencia social y de la pobreza extrema en busca de una vida digna para todos los peruanos.

La situación social en el Perú es muy grave. Más de la mitad de la población vive en pobreza y cerca de la cuarta parte en pobreza extrema. Esto quiere decir que más de 14 millones de peruanos deben sobrevivir con menos de 7 soles diarios y, de estos, alrededor de 6 millones con menos de 3.50 soles diarios. Este es un problema urgente y una situación inaceptable, en cuya solución están involucradas la política y la economía. Un país tan pobre es un socialmente inestable, donde es siempre más difícil la consolidación democrática y el desarrollo empresarial y económico. Consideramos la atención de la pobreza extrema como un mandato moral y no solo como un problema económico, por lo que su solución debe ser la primera prioridad para todos los peruanos.

Además de asignar recursos suficientes para enfrentar el problema, éstos deben ser empleados eficientemente. Por ello el diseño de las políticas sociales y su impacto en la erradicación de la pobreza extrema y en el abatimiento de la pobreza deben ser sustancialmente mejorados. Esto sólo será posible enfrentando tres aspectos centrales interrelacionados entre sí: la focalización de los programas sociales, su coordinación dentro de una estrategia integral y su adecuación a las demandas reales. Es decir, los beneficiarios deben ser quienes realmente necesiten la ayuda, evitando las filtraciones, la subcobertura y la superposición de los programas.

Somos un país milenario, de gente y cultura mestiza, que ha sabido mantener su rica diversidad en todos los aspectos de la vida nacional, lo cual nos hace singulares en el mundo. Somos también herederos de una geografía vasta y prodigiosa que debemos aprovechar para nuestros hijos, preocupándonos siempre de que éste sea sustentable. En este marco, planteamos que mediante la educación y las políticas culturales se forjen individuos libres y responsables, que, en su legítima búsqueda de bienestar personal, encuentren también medios y oportunidades para potenciar y enriquecer a la juventud, solidarizándose con los más pobres. Queremos un Estado eficiente y **TODOS POR EL PERÚ**

promotor, y reconocemos y valoramos plenamente el rol de las empresas productivas que crean bienestar y empleo y pagan impuestos, así como el rol de la sociedad civil organizada, como factor primordial de cambio en nuestro país.

Creemos que un Perú unido y reconciliado con su historia es posible, creemos en un Perú mestizo y diverso, en un Perú alegre y multicolor, de mil sabores, de mil sonidos. Pero también creemos en un Perú serio, eficiente, competitivo y ordenado que “juegue siempre a ganador”. Tenemos redobladas esperanzas en los jóvenes del Perú, llamados a construir, sin desmayo y con alegría, el gran proyecto nacional pendiente, el que hemos anhelado siempre los peruanos de buena voluntad; que el Perú puede ser un sueño y una esperanza para todos, sobre todo para nuestros niños y para nuestros jóvenes.



PRINCIPIOS Y VALORES

1. Todos por el Perú es un partido político nuevo y diferente, que busca la construcción de un sistema en el cual, la persona humana sea la razón, el principio y el fin de la organización social.
2. Nuestro partido convoca y organiza a los ciudadanos independientes del Perú sin distinción de credo, raza o posición social.
3. Todos por el Perú postula la vigencia del Estado de Derecho y una cultura de la legalidad fundada en la conciencia ciudadana de respeto y cumplimiento de la ley.
4. Nuestro partido propone inspirar en el ciudadano la fe para construir su propio destino, persiguiendo el éxito y el bienestar con su esfuerzo y talento propios. Aspiramos a un país en el cual se valore el mérito individual.
5. Nuestra doctrina promueve la eficacia y la transparencia en la gestión pública. Eficacia porque el país requiere la solución efectiva de los problemas nacionales y transparencia pues es indispensable recuperar la ética en el manejo de los asuntos públicos.
6. Nos proponemos aplicar políticas económicas sanas, basadas en principios económicos racionales que han probado su eficacia en las sociedades desarrolladas, y propugnamos una economía de mercado, como el mejor sistema de asignación de recursos, y en la cual las empresas deben competir y desarrollarse con criterios de responsabilidad social.
7. Postulamos una política fiscal, neutra y equitativa en materia tributaria y redistributiva en el gasto.
8. Todos por el Perú propugna un Estado eficaz, transparente y promotor, al servicio de los ciudadanos, que cumpla con sus funciones básicas y que luche activamente contra la pobreza y, al mismo tiempo, que fomente la inversión y la generación de empleo.
9. Propugnamos la solidaridad y el apoyo a los más pobres, pero sostenemos que la mejor política social es la que tiene como uno de sus principales objetivos la generación de empleo.
10. Creemos en la descentralización y el ejercicio de la democracia a nivel local, promoviendo la desconcentración de la actividad productiva y la conformación de macro regiones.
11. Nuestras propuestas asignan un rol fundamental a la Educación, como componente esencial del desarrollo integral de la persona humana y como elemento de formación y realización de ciudadanos libres. La escuela será un eje privilegiado de atención.
12. Nuestro partido promueve la Ciudadanía Activa, es decir, la acción ciudadana creativa e innovadora en el espacio público, que otorgue poder y responsabilidad a los ciudadanos para resolver problemas concretos e influir en las políticas públicas.
13. Todos por el Perú impulsa una incorporación exitosa del Perú al mundo globalizado, abriéndonos al influjo de la modernidad, el conocimiento, la ciencia, la tecnología y la cultura.
14. Postulamos la separación de la Iglesia y el Estado y, por ende, la diversidad de credos y religiones.
15. Para nosotros el consumo de drogas y el narcotráfico es incompatible con la esperanza de la vida peruana, socava el Estado y sus instituciones y atenta contra la salud de nuestra juventud. Por lo tanto, impulsaremos la erradicación de los cultivos ilícitos, ejecutando políticas de desarrollo que integren los aspectos económicos y sociales.



PARTIDO POLÍTICO TODOS POR EL PERÚ

16. Creemos que el orden y el imperio de la ley son consustanciales al funcionamiento de la democracia, y que el ejercicio de la autoridad es un prerequisite para un gobierno eficaz; en consecuencia, nos proponemos restablecer dichos principios.

VISIÓN DE LA MUNICIPALIDAD DISTRITAL CAMPO VERDE.

la Municipalidad distrital de Campo Verde será ejemplo de desarrollo, sostenible impulsando los corredores agro turísticos, como potencializar los núcleos productivos, con el mantenimiento de vías apertura de vías de calles, construcción de pistas y veredas, para lograr el progreso y bienestar de su comunidad, trabajando unificadamente para superar las necesidades básicas de vivienda, agua y desagüe, con una municipalidad saludable, con calidad educativa, analfabetismo disminuida, la ciudad capital y sus caseríos aledaños con buen servicio eléctrico, vías de comunicación en óptimo estado rumbo a la modernidad generando así un distrito en vías de desarrollo la presentación del siguiente Plan de Gobierno Municipal es el instrumento que nos permite brindar las soluciones entendiéndose que estas propuestas que se presentan en este presente plan nos orientaran para poder cumplir objetivos trazados en el cumplimiento de las necesidades identificadas como orientar el desarrollo local sostenible.

Las necesidades del distrito están reflejadas en este presente plan prioritarias en un marco referencial que integra como organiza y nos permitirá medidas necesarias para mejorar la gestión municipal para poder potencializar los la gestión municipal y poder atender las necesidades de la ciudadanía

OBJETIVOS DEL PRESENTE PLAN DE GOBIERNO MUNICIPAL DE CAMPO VERDE.

El objetivo es lograr que la ciudadanía tenga igualdad de condiciones para su desarrollo y calidad de vida entendiéndose que los ciudadanos tengan acceso a los servicios básicos de calidad, educación, salud, agua y desagüe, electricidad, telecomunicaciones, vivienda y seguridad ciudadana.

El presente Plan de Gobierno del Distrito de Campo Verde propuesto son los siguientes objetivos:

Este instrumento nos permitirá tomar de decisiones del Gobierno local, con la visión de lograr el desarrollo integral y sostenible basado en igualdad social, el crecimiento económico, teniendo como prioridad la armonía con nuestro medio ambiente.

Fortalecer la participación, concertación vecinal a fin de poder concretar un objetivo común a sus intereses de crecimiento social y económico.

Priorizar el cumplimiento de metas establecidas por el gobierno central a fin de poder incrementar y mejorar el desarrollo socio económico.



SITUACIÓN ACTUAL DEL DISTRITO DE CAMPO VERDE.

El distrito de Campo Verde en actualidad se encuentra en el sector educación se tiene una brecha en infraestructura educativa 71.1% con solo mantenimiento escolar de solo un 28.9%, teniendo falta de instalación eléctrica en un 46.8%, en servicios agua 83.1% servicios de desagüe en un 63.3%, servicios básicos en un 89.6%, y con falta de acceso al internet para I.E. primaria, en el sector salud el 63% la población no tiene acceso al seguro de salud, ahora los niños del distrito de 3 años a 5 años presenta anemia extrema como también no existe infraestructura vial solo existen vías no pavimentadas en un 69.9%, ocasionando así que la calidad de vida se mala, y que tengamos extrema pobreza.

II.- ANTECEDENTES HISTORICOS DEL DISTRITO:

2.1.- Reseña Histórica:

Las referencias históricas de los centros poblados de la provincia de Coronel Portillo están asociadas a las guerras tribales intensas, por el control del territorio entre diversas etnias del bajo Ucayali previas a la dominación española; y a la explotación del caucho, madera y fuentes energéticas, y a la explotación del caucho y madera con la llegada de colonos a la zona del río Ucayali en la época republicana. Un hecho importante que modificó el aislamiento, explotación del territorio y favoreció la consolidación urbana fue el Decreto Ley 21678 del 3 de noviembre de 1976 que estableció el canon del 10% sobre la producción de petróleo en el Departamento de Loreto. La falta de una adecuada política de distribución, propició muchos disturbios, originándose manifestaciones populares. Una respuesta a esta situación fue el Decreto Ley 23099 del 18 de junio de 1980 que creó el Departamento de Ucayali, reafirmando con la Ley 23416 del 1º de junio de 1982, esta vez con cuatro provincias, entre ellas la de Coronel Portillo, por esta ley a Campoverde se le asigna la categoría de distrito.

Entre 1993 y 1999 se instalaron grupos térmicos para la distribución de energía eléctrica doméstica e industrial, y el alumbrado público, en las localidades de Campoverde y Masisea, hecho que favoreció considerablemente la consolidación urbana en estos dos centros poblados.

Entre los años 70 y 80 Campoverde estaba conformada por fundos agrícolas con mayor tecnología que las granjas y fundos agrícolas que bordeaban Pucallpa, en estas se impulsó la cría y comercialización del ganado cebú. Esta producción se vio favorecida por la calidad del suelo que aseguraba la alimentación de grandes cantidades de ganado. La nivelación del terreno, práctica común en la producción agrícola a gran escala, y la necesidad de grandes pastizales para el ganado, produjo contaminación y degradación de las tierras y el posterior deterioro de la industria ganadera.

Por Ley 26352 del 13 de setiembre de 1994, se crea el distrito de Nueva Requena, y deja de ser parte de Campoverde.



PARTIDO POLÍTICO TODOS POR EL PERÚ

III.- DIAGNOSTICO LOCAL:

3.1. Ubicación Geográfica:

Geográficamente el Distrito está ubicado a:

Latitud Sur : 08° 29' 45''
Longitud Oeste : 75° 48' 00''

Está comprendido dentro de la Provincia de Coronel Portillo, Región Ucayali, la capital Distrital se ubica a ambos márgenes de la carretera Federico Basadre, a 34 km al Nor Oeste de la ciudad de Pucallpa, a 810 km. De la ciudad de Lima, a 346 km de la ciudad de Huanuco, asimismo de la capital Distrital parte la carretera hacia los Distritos de Honoria que se encuentra a 42 kilómetros, y hacia el distrito de Tournavista que se encuentra a 60 kilómetros, y también parte la carretera hacia el distrito de Nueva Requena que se encuentra a 19 kilómetros a orillas del río Aguaytia.



Ubicación Geográfica	
Latitud Sur	08° 29' 45''
Longitud Oeste	75° 48' 00



PARTIDO POLÍTICO TODOS POR EL PERÚ

3.1.1.- Límites y Superficie Territorial:

La capital del distrito se encuentra a 193 metros sobre el nivel del mar, en la Selva baja

Sus límites son:

Por el Norte:	con el Distrito de Nueva Requena
Por el Sur	con los Distritos de Honoria y el Distrito de Tournavista – Huanuco.
Por el Este	con los Distritos de Manantay, Calleria (Pucallpa) y Yarinacocha.
Por el Oeste	con los Centros Poblados de Monte Alegre (Neshuya) y Von Humboldt del Distrito de Irazola y con el Distrito de Curimaná.

El Distrito de Campo Verde fue creado por Ley N° 23416, de fecha 01 de Junio de 1982.

El Distrito de Campo Verde tiene una extensión territorial de 1,164.74 kilómetros cuadrados. Su territorio se extiende a lo largo y ancho de la Carretera Federico Basadre, que se inicia desde el Km. 15 hasta el Km. 60 y, por los principales ramales, entrando por la carretera a Tournavista llega hasta el Km. 13 en la quebrada de Agua Blanca y, entrando por la carretera a Nueva Requena hasta el cruce con la quebrada Riquintay en el Km. 11, siguiendo su curso hasta su desembocadura en el río Aguaytia, y desde allí aguas arriba hasta la desembocadura del río Neshuya, en el caserío San Francisco de Neshuya

3.1.2.- Distribución espacial de las Comunidades del Distrito

El Distrito de Campo Verde cuenta con un centro poblado que es la capital distrital Campo Verde, y con 78 comunidades o caseríos, de las cuales 74 son caseríos y cuatro son Comunidades Indígenas, San Jose de Tunuya, Santa Teresita de Agua Blanca, Tres de Diciembre y la nueva union, la ubicación y población se muestran en el CUADRO N° 001: Distribución Espacial de Comunidades

3.1.3.- Pueblos indígenas:

En el Distrito de Campo Verde existen cuatro Comunidades Indígenas, dos de la etnia Ashaninka y dos de la Etnia Shipibo Conibo, y son las comunidades de San Jose de Tunuya, Santa Teresita de Agua Blanca, Tres de Diciembre y la Nueva Union.



PARTIDO POLÍTICO TODOS POR EL PERÚ

DISTRIBUCION ESPACIAL DE LAS COMUNIDADES Y/O CASERIOS DEL DISTRITO DE CAMPO VERDE

Nº	CASERIOS	UBICACIÓN	DISTRIBUCION					TOTAL
			FAMILIAS	VIENDAS	NIÑOS < DE 10 AÑOS	HOMBRES	MUJERES	
1	TIERRA BUENA *	C.F.B. KM. 17	164	162	126	206	197	403
2	LA VICTORIA	C.F.B. KM. 19	82	80				368
3	3 DE DICIEMBRE	C.F.B. KM. 19 INT 2 KM. INT. 3KM	39	38		68	66	134
4	ANTONIO RAIMONDI	C.F.B. KM. 19 INT. 6.85 KM.	44	42				138
5	NVA. PRIMAVERA	C.F.B. KM. 19 INT. 10 KM.	23	23	22	48	39	87
6	LAS AMERICAS	C.F.B. KM. 19 INT. 17 KM.	85	82				128
7	MIGUEL GRAU	C.F.B. KM. 19 INT. 14 KM.	13	18	9	22	18	40
8	AMAQUELLA	C.F.B. KM. 19 INT. 19.5 KM.	53	48		90	73	163
9	NUEVA UNION	C.F.B. KM. 22 INT. 4 KM.	26	25				46
10	PAMPAS VERDES	C.F.B. KM. 24 INT. 3 KM.	53	53	85	91	64	207
11	SR. DE LOS MILAGROS	C.F.B. KM. 24 INT. 10 KM	36	29	21	41	38	79
12	24 DE DICIEMBRE	C.F.B. KM. 24 INT.8 KM	22	19	28	52	44	96
13	EL PORVENIR	C.F.B. KM. 25 INT. 3 KM	49	47				199
14	SAN JOSE	C.F.B. KM. 26	71	68				289
15	8 DE MAYO	C.F.B. KM. 26 INT. 9 KM	46	38				110
16	ALTO MANANTAY	C.F.B. KM. 30 INT. 0.500 KM.	62	60	23	110	123	233
17	SAN MARTIN DE MOJARAL	C.F.B. KM. 30 INT. 6 KM.	46	43				164
18	TUPAC AMARU LIMON	C.F.B. KM. 30 INT. 8 KM.	45	45		78	52	130
19	SAN CRISTOBAL AGUA BLANCA	C.F.B. KM. 30 INT. 12 KM	20	20				47
20	SANTA TERESITA	C.F.B. KM. 30.5	40	45				208
21	CAMPO VERDE (CAPITAL)	C.F.B. KM. 34	978	1033				4256
	BARRIO SANTA ELENA	C.F.B. KM. 34						
	I ETAPA	C.F.B. KM. 34						
	II ETAPA	C.F.B. KM. 34						
	III ETAPA (BARRIO MIRAFLORES)	C.F.B. KM. 34						
	IV ETAPA	C.F.B. KM. 34						
	V ETAPA	C.F.B. KM. 34						

Nº	CASERIOS	UBICACIÓN	DISTRIBUCION					TOTAL
			FAMILIAS	VIENDAS	NIÑOS < DE 10 AÑOS	HOMBRES	MUJERES	
	URBANIZACION WAT	C.F.B. KM. 34						
22	VISTA ALEGRE	C.N.R. KM. 6 KM.	51	50				162
23	PUEBLO LIBRE *	C.N.R. KM. 11	29	27	33	38	45	83
24	20 DE MAYO	C.N.R. KM.11 INT. 2 KM	8	8		22	16	38
25	SARITA COLONIA	C.N.R. KM.11 INT. 4.50 KM	29	29		72	49	121
26	LAS PALMERAS DEL SUR	C.N.R. KM. 11 INT. 8 KM.	15	15		33	19	52
27	CC.NN. SAN JOSE TUNUYA	C.N.R. KM. 11 INT. 14 KM. INT 5	31	28		67	62	129
28	NVO. JORDAN	C.N.R. KM. 11 INT. 14 KM INT 8	13	13				85
29	JUVENTUD *	C.N.R. KM. 11 INT. 17 KM	50	50	40	51	49	100
30	NUEVA PIURA *	C.N.R. KM. 11 INT. 19 KM	96	121	91	128	82	210
31	NARANJILLO	C.N.R. KM. 11 INT. 24 KM.	27	27		57	45	102
32	SAN FRANCISCO DE NESHUYA	C.N.R. KM. 11 INT. 29 KM.	17	17		37	33	70
33	LOS JUSTICIEROS-Anexo PIMENTAL	C.T. KM. 3 INT. 3 KM	8	8				24
34	EL PIMENTAL	C.T. KM. 5	68	67	60	144	122	266
35	PIMIENTA COCHA	C.T. KM. 5 INT 3 KM	20	20		30	30	60
36	AGUA DULCE	C.T. KM. 5 INT. 6 KM.	36	36	25	53	52	105
37	ALTO AGUA DULCE	C.T. KM. 5 INT 12 KM	10	10				26
38	MANCO CAPAC	C.T. KM. 8	18	20				34
39	CC. NN. STA. TER. DE A. BLANCA	C.T. KM. 10 INT. 6 KM.	10	10				58
40	AGUA BLANCA	C.T. KM. 12	40	36	18	77	58	135
41	NUEVO AMANECER	C.T. KM. 15 INT 12 KM						54
42	TIERRA ROJA	C.T. KM. 15	30	30		51	59	110
43	NUEVA ESPERANZA	C.T. KM. 19	109	98		209	187	396
44	LOS VENCEDORES	C.F.B. KM. 34.5 INT. 6 KM	18	18				42
45	10 DE JULIO	C.F.B. KM. 34.5 INT. 11 KM.	30	30	34	78	69	147
46	LOS PINOS *	C.F.B. KM. 38	69	69	75	107	97	204
47	YERBAS BUENAS *	C.F.B. KM. 38 INT. 5 KM	45	45	58	80	79	159
48	23 DE OCTUBRE *	C.F.B. KM. 38 INT. 10 KM	64	64	81	77	78	155
49	AGUA NEGRA	C.F.B. KM. 38 INT. 10 KM INT 5 KM	6	6		8	12	20
50	SANTA ELVITA *	C.F.B. KM. 40	57	50	94	110	108	218



PARTIDO POLÍTICO TODOS POR EL PERÚ

Nº	CASERIOS	UBICACIÓN	DISTRIBUCION					
			FAMILIAS	VIVIENDAS	NIÑOS < DE 10 AÑOS	HOMBRES	MUJERES	TOTAL
51	SIMON BOLIVAR *	C.F.B. KM. 40 INT. 5.5 KM.	47	47	24	47	45	92
52	PIÑAL	C.F.B. KM. 40 INT. 8 KM.	36	32				159
53	NUEVA TUNUYA *	C.F.B. KM. 40 INT. 10 KM.	147	70	184	153	144	297
54	SIHUAHUACO	C.F.B. KM. 40 INT. 13 KM.	12	12				52
55	BUENOS AIRES *	C.F.B. KM. 40 INT. 13 KM.	21	21	29	35	28	63
56	LOS ANGELES	C.F.B. KM. 40 INT. 15 KM.	39	39	40	82	58	151
57	FRUTO DE FE	C.F.B. KM. 40 INT. 17 KM INT 3 KM	9	9				30
58	UNION CENTRO BELEN	C.F.B. KM. 40 INT. 20 KM.	10	10				42
59	LAS MERCEDES *	C.F.B. KM. 42	19	19	22	29	26	55
60	2 DE DICIEMBRE *	C.F.B. KM. 43	43	43	61	94	54	148
61	SANTA CATALINA *	C.F.B. KM. 43 INT. 3.5 KM.	28	28	35	75	54	129
62	NUEVA DINAMARCA *	C.F.B. KM. 43 INT. 7 KM.	20	13	22	28	22	50
63	PALMERAS DE UCAYALI	C.F.B. KM. 47 INT. 10 KM.	38	36	37	68	55	123
64	NUEVO SAN PEDRO *	C.F.B. KM. 47	60	30	43	106	104	210
65	SANTA ROSA DE LIMA *	C.F.B. KM. 50	200	190	193	236	246	482
66	LA MERCED DE NESHUYA *	C.F.B. KM. 50 INT. 8.5 KM.	190	169	264	409	397	806
67	SAN ANDRES DE NESHUYA	C.F.B. KM. 50 INT. 14 KM.	42	38	61	84	79	173
68	NUEVO ZEGOR	C.F.B. KM. 50 INT. 23.5 KM.	ES DE UNA EMPRESA PRIVADA, COMPRO TERRENOS A LOS POBLADORES					
69	CIUDAD DE LOS INCAS	C.F.B. KM. 50.5 INT. 3.5 KM.	40	35	27	58	30	88
70	ALTO 9 DE FEBRERO *	C.F.B. KM.50.5 INT. 8 KM	90	29	25	71	48	119
71	ECOLOGICO PUMAYACU	C.F.B. KM. 50.5 INT. 12 KM	4	4				7
72	SAN JUAN DE PUMAYACU *	C.F.B. KM. 50.5 INT. 13 KM.	26	26	22	55	33	88
73	NVO. SAN JORGE *	C.F.B. KM. 55	26	24	26	32	27	59
74	ABEJAICO	C.F.B. KM. 57 INT. 5 KM.	22	25	16	52	35	87
75	LA FRONTERA	C.F.B. KM. 59	54	54				187
76	EL CONDOR	C.F.B. KM. 59 INT. 09 KM.	60	60	41	59	54	113
77	HERNANDO DE SOTO	C.F.B. KM. 59 INT. 12 KM.	30	30		96	100	196
78	HERMOZA SELVA	C.F.B. KM. 59 INT. 13 KM.	68	56	32	111	99	204
79	NVA. JERUSALEN	C.F.B. KM. 59 INT. 15 KM.	7	7	7	15	15	30
	TOTAL		4389		2134	4330	3818	15130

* Datos actualizados a los Caseríos, correspondiente al año 2015. FUENTE: SISMUNI

3.2.- Aspectos Físico Ambientales:

3.2.1.- Clima:

El clima es caluroso – húmedo, muy tropical propio de la subregión selva baja, se caracteriza por temperaturas regularmente constantes con promedios de 25°C, alcanzando temperaturas máximas de 33.7° C y mínimas de 18.9° C, excepcionalmente puede llegar hasta los 41°C; la humedad es alta, entre 83 % y 90 %, las lluvias en los meses de octubre hasta abril son muy intensas, y la precipitación anual es de 2,500 mm; algunas veces llega a los 5,000 mm, en los últimos años el clima está cambiando, se vienen notando días de frío y calor intenso, con lluvias en cualquier época del año, aspectos que antes no se tenía, y básicamente se deben al cambio climático mundial consecuencia del calentamiento global, y la depredación de los recursos naturales

3.2.2.- Relieve:

La topografía es casi plana y abierta rodeada de ríos, aguajales y quebradas, con presencia de algunas ondulaciones y alterna con áreas pantanosas llamados aguajales; geológicamente esta constituido por capas arcillosas de tipo areniscas, lino lodolitos de color rojo con ausencia de rocas.

La Napa freática entre 0.50 metros y 18 metros dependiendo de su cercanía a aguajales, ríos o quebradas



PARTIDO POLÍTICO TODOS POR EL PERÚ

3.2.3.- Suelo:

El suelo es poco consistente por ausencia de rocas, por lo que es limitada para las edificaciones.

En el Distrito de Campo Verde, las tierras son principalmente Tierras de uso agropecuario, estas áreas están cubiertas principalmente por pastizales cultivados y en otra proporción por bosques secundarios conocidos como “purmas”, en sus diferentes etapas de desarrollo y áreas con cultivos agrícolas tanto anuales como permanentes, entre los que figuran maíz, arroz, plátano, yuca, cítricos, piñas, mango, guaba, cacao, caña de azúcar, palma aceitera y otros.

Es de anotar que los suelos son poco fértiles por el alto nivel de degradación, y que de no tomarse en serio su recuperación corremos el riesgo de disminuir aun más los niveles de producción y de productividad, lo cual a su vez incrementaría los niveles de pobreza, debido a que las actividades agropecuarias son el motor de la economía distrital.

3.2.4.- Flora:

Inicialmente el 100% del territorio distrital, constituía bosques primarios, los cuales por efecto de la extracción selectiva de maderas de valor comercial, así como por las prácticas de rozo tala y quema para ampliar la frontera agrícola y ganadera, fueron ocasionando daños irreparables a la biodiversidad distrital; y se estima que existen más de 3000 especies de flora, que dependen especialmente del tipo de suelos, encontrándose una mezcla de árboles, palmeras, lianas y otros, en 8 tipos de plantas como: Fibras (shapaja, etc.); aceites (copaiba, aguaje, pijuayo, etc.); Alimenticios (pijuayo, almendras, sacha papa, guanábana, casho, etc.); Tóxicos (barbasco); Domesticados (maíz, arroz, plátano, yuca, cacao, cocona, caimito, piñas, cítricos, etc.); Latex (shiringa, etc.); Medicinales (uña de gato, sangre de grado, ajosacha, etc.); Madereras (marupa, bolaina, atadijo, moenas, etc.).

3.2.5.- Fauna:

Una gran variedad de especies han sido explotadas indiscriminadamente, pues este noble recurso ha apoyado otras actividades especialmente la explotación forestal, industrial, petrolera y a la población, pues era la principal fuente de proteínas con costo aparentemente cero, se cuenta todavía con una cierta variedad de especies animales mayores y menores propias del trópico, desde lombrices, hormigas (fauna de suelo), añujes, sajinos, majas, (fauna de solo bosques), ardillas, serpientes, tigrillo, gavilanes, tucanes, guacamayo, loros, perdices, etc. (fauna de coronas); tenemos también fauna acuática, donde existen aves (garzas, shansho, tuki tuki, etc.), reptiles (lagartos, etc.), anfibios (ranas y sapos); respecto a nuestra riqueza acuífera tenemos, boquichicos, carachamas, paco, gamitana, mojaras, etc

3.2.6.- Hidrografía

La red hidrográfica del distrito de Campo Verde, pertenece a la vertiente del Océano Atlántico, y está conformada por el río Aguaytia, la Cuenca del río Aguaytia, toma esta denominación, la que a su vez forma parte de la cuenca del río Ucayali; Red hidrográfica esta compuesta por el río Aguaytia de mediano caudal, navegable y de importancia comercial, El río Neshuya; la quebrada agua blanca, Mojaral, San Pablo de menores caudales.



PARTIDO POLÍTICO TODOS POR EL PERÚ

3.3.- Aspectos Socio Culturales:

3.3.1.- Dinámica Poblacional

3.3.1.1 Estructura urbana y rural de la población:

CUADRO N° 001 POBLACION URBANA Y RURAL

CATEGORIA	POBLACION Y PORCENTAJE			
	AÑO 2007	%	AÑO 2011	%
POBLACION URBANA	4256	31.49	5318	35.76
POBLACION RURAL	9259	68.51	9552	64.24
TOTAL	13515	100	14870	100

FUENTE: INEI-Censo 2007; INEI 2012

El año 2007, el 31.49 % de la población residía en la Zona Urbana (Capital Distrital), y el 68.51 % residía en las zonas Rurales, pero al año 2011, el 35.76% de pobladores reside en la zona urbana, y el 64.24% reside en las zonas rurales

3.3.1.2.- Densidad Poblacional:

La densidad poblacional del distrito es de 11.60 habitantes por kilometro cuadrado.

3.3.1.3.- Tasa de crecimiento Poblacional:

La Tasa de crecimiento poblacional promedio anua, es de 1.73 %

3.3.1.4 Distribución de la Población según sexo y grupo etareó

Los aspectos resaltantes es que el 45.72 % de la población son mujeres, y el 54.28 % son hombres, lo que indica que hay 12.8% más hombres que mujeres, asimismo se tiene el 14 % de su población con edades de 0 a 4 años, y el 77 % de la población tiene entre 39 años y 0 años, significa que tiene una alta población joven.

POBLACION SEGÚN SEXO

SEXO	Casos	%
Hombres	7336	54,28
Mujeres	6179	45,72
TOTAL	13515	100,00

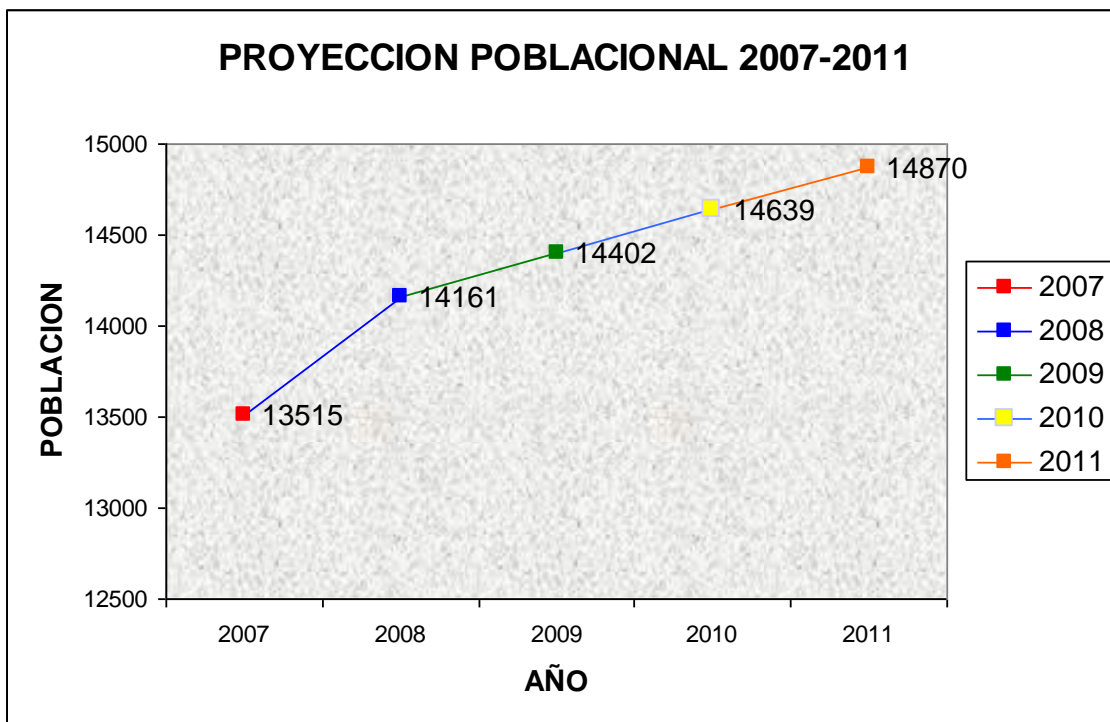
PROYECCION DE POBLACIÓN SEGÚN SEXO

2008			2009			2010			2011		
SEXO	CASOS	%	SEXO	CASOS	%	SEXO	CASOS	%	SEXO	CASOS	%
HOMBRE	7939	56.06	HOMBRE	8073	56.05	HOMBRE	8205	56.05	HOMBRE	8334	56.05
MUJER	6222	43.94	MUJER	6329	43.95	MUJER	6434	43.95	MUJER	6536	43.95
TOTAL	14161	100.00	TOTAL	14402	100.00	TOTAL	14639	100.00	TOTAL	14870	100.00

FUENTE: INEI-Proyección Poblacional 2011.



PARTIDO POLÍTICO TODOS POR EL PERÚ



FUENTE: INEI-Censo 2007, INEI-Proyección Poblacional 2011

POBLACION POR GRUPO ETAREO:

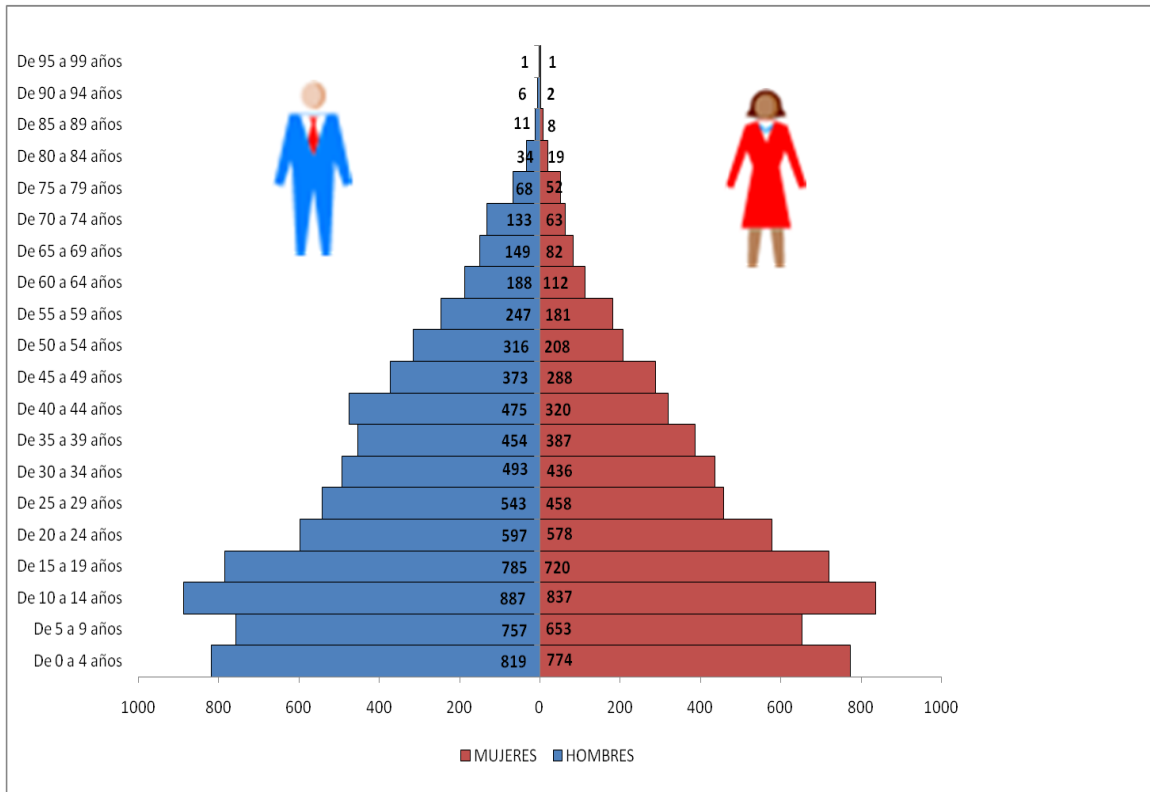
P: Edad en grupos quinquenales	P: Según Sexo		
	Hombre	Mujer	Total
De 0 a 4 años	819	774	1593
De 5 a 9 años	757	653	1410
De 10 a 14 años	887	837	1724
De 15 a 19 años	785	720	1505
De 20 a 24 años	597	578	1175
De 25 a 29 años	543	458	1001
De 30 a 34 años	493	436	929
De 35 a 39 años	454	387	841
De 40 a 44 años	475	320	795
De 45 a 49 años	373	288	661
De 50 a 54 años	316	208	524
De 55 a 59 años	247	181	428
De 60 a 64 años	188	112	300
De 65 a 69 años	149	82	231
De 70 a 74 años	133	63	196
De 75 a 79 años	68	52	120
De 80 a 84 años	34	19	53
De 85 a 89 años	11	8	19
De 90 a 94 años	6	2	8
De 95 a 99 años	1	1	2
Total	7336	6179	13515

Fuente: INEI – Censos 2007.



PARTIDO POLÍTICO TODOS POR EL PERÚ

DISTRIBUCION DE LA POBLACION POR GRUPOS ETAREOS



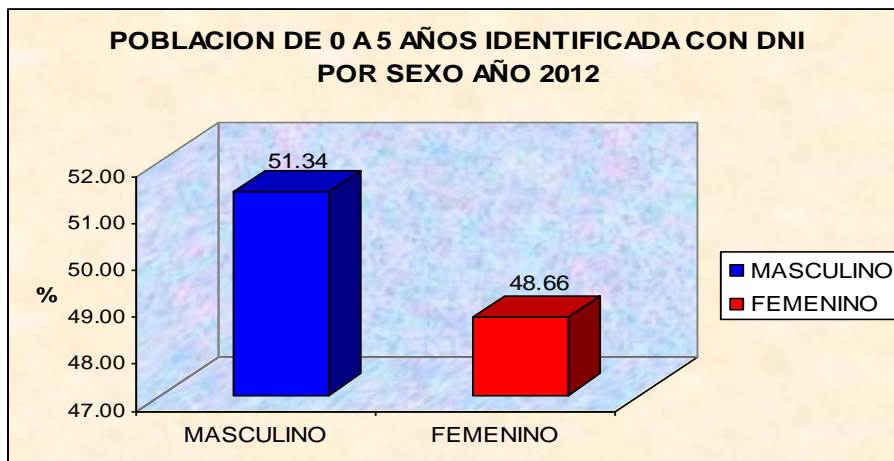
3.3.1.5. Poblacion identificada con DNI

POBLACION DE 0 A 5 AÑOS IDENTIFICADA CON DNI POR SEXO

	POBLACION	%
MASCULINO	1019	51.34
FEMENINO	966	48.66
TOTAL	1985	100

FUENTE: Registro Único de Identificación de Personas Naturales (RUIPN)-RENIEC

Hasta el 2011, el 100% de niños de 0 a 5 años estaban identificados con DNI



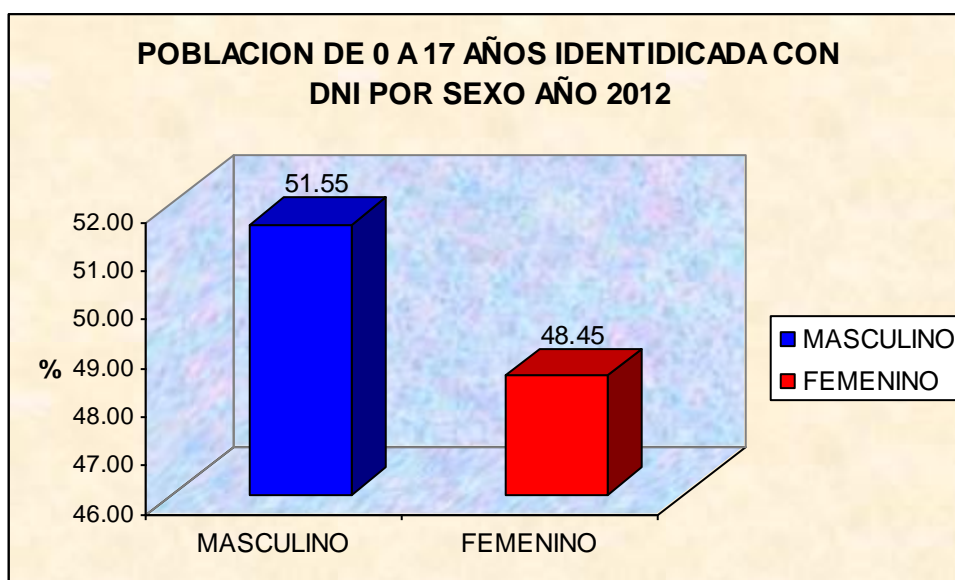


PARTIDO POLÍTICO TODOS POR EL PERÚ

POBLACION DE 0 A 17 AÑOS IDENTIFICADA CON DNI POR SEXO

	POBLACION	%
MASCULINO	2892	51.55
FEMENINO	2718	48.45
TOTAL	5610	100

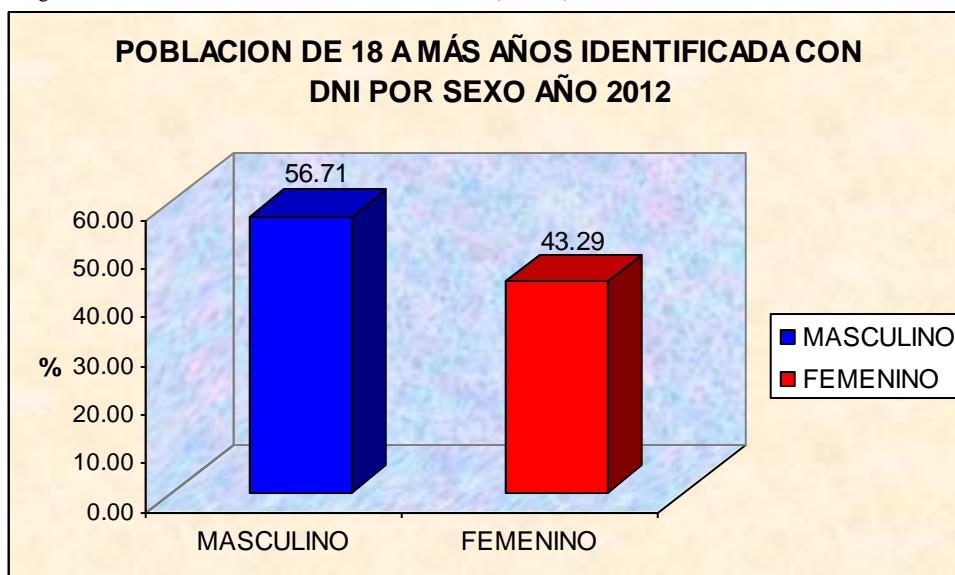
FUENTE: Registro Único de Identificación de Personas Naturales (RUIPN)-RENIEC



POBLACION DE 18 A MÁS AÑOS IDENTIFICADA CON DNI POR SEXO

	POBLACION	%
MASCULINO	5836	56.71
FEMENINO	4455	43.29
TOTAL	10291	100

FUENTE: Registro Único de Identificación de Personas Naturales (RUIPN)-RENIEC



3.3.1.6.- Distribución de la población según PEA.



PARTIDO POLÍTICO TODOS POR EL PERÚ

El 68.7 % de la PEA, se dedica a la agricultura, ganadería, caza y silvicultura, por eso es un distrito eminentemente agropecuario, solo el 1.5 % se dedica a la industria manufacturera, lo cual indica una muy débil industrialización, el 6 % se dedica al comercio, el 3.6 % a transportes, almacenamiento y comunicaciones, el 2.6 a hoteles y restaurantes, el 1.3 % a construcción, el 1.1 % se ocupa en la administración pública, el 0.7 % se dedica a actividades sociales y de salud, y el 8.8% se dedica a actividades económicas no especificadas.

PEA OCUPADA SEGÚN ACTIVIDAD ECONOMICA

VARIABLE / INDICADOR	Distrito CAMPOVERDE	
	Cifras Absolutas	%
PEA ocupada según actividad económica	4433	100
Agric., ganadería, caza y silvicultura	3044	68,7
Pesca	8	0,2
Explotación de minas y canteras		
Industrias manufactureras	65	1,5
Suministro de electricidad, gas y agua	4	0,1
Construcción	59	1,3
Comercio	266	6
Venta, mant.y rep. veh.autom.y motoc	26	0,6
Hoteles y restaurantes	114	2,6
Trans., almac. y comunicaciones	160	3,6
Intermediación financiera		
Activid.inmobil., empres. y alquileres	49	1,1
Admin.púb. y defensa; p. segur.soc.afil	48	1,1
Enseñanza	63	1,4
Servicios sociales y de salud	31	0,7
Otras activ. serv.comun.soc y personales	44	1
Hogares privados con servicio doméstico	62	1,4
Organiz. y órganos extraterritoriales		
Actividad económica no especificada	390	8,8

Fuente: INEI-Censos 2007

3.3.1.7.- Nivel de pobreza del distrito:

De acuerdo a la información del INEI - Censos 2007, El distrito presentaba hasta el año 2007 un elevado nivel de pobreza del 45.3 % y de extrema pobreza de 14.2 %, características que lo ubicaban como un distrito pobre del país; pero según los indicadores el año 2009, el distrito presenta un nivel de pobres de 21.50%, y un nivel de pobres extremos de 2.30%, lo que significa que estamos mejorando sostenidamente.

CUADRO N° 004 NIVEL DE POBREZA

AÑO	NIVEL DE POBREZA		UBICACIÓN DE POBREZA TOTAL
	POBRES	POBRES EXTREMOS	
AÑO 2007	45.30	14.20	
AÑO 2009	21.50	2.30	1596

FUENTE: INEI-Censo 2007, Y Mapa de Pobreza Prov. Y Dist. 2009



PARTIDO POLÍTICO TODOS POR EL PERÚ

3.3.1.8.- Tasa bruta de natalidad por 1000 habitantes; y Tasa bruta de Fecundidad (Hijos/Mujer)

TASA BRUTA DE NATALIDAD X1000 HABITANTES %	TASA BRUTA DE FECUNDIDAD HIJOS/MUJER %
7.01	5.08

3.3.1.9.- Migración:

El 15.40 % de la población no ha nacido en Campo Verde, vino de otros lugares, especialmente de otros lugares del departamento de Huánuco, Ucayali, Junín y otros, y el 4.9 % no residía en Campo Verde hace 5 años

MIGRACION	cifras Absolutas	%
Población migrante 3/ (por lugar de nacimiento)	2076	15,4
Población migrante 3/ (por lugar de residencia 5 años antes)	581	4,9
Hogares con algún miembro en otro país	167	4,9

3/ Excluye a la población nacida en otro país y la que no especificó su lugar de residencia 5 años antes.

3.3.2.- Salud:

3.3.2.1.- Indicadores de salud:

En el distrito, conforme a la información estadística disponible, la población no cuenta con una suficiente cobertura y calidad de los servicios de salud.

a.- Morbilidad General:

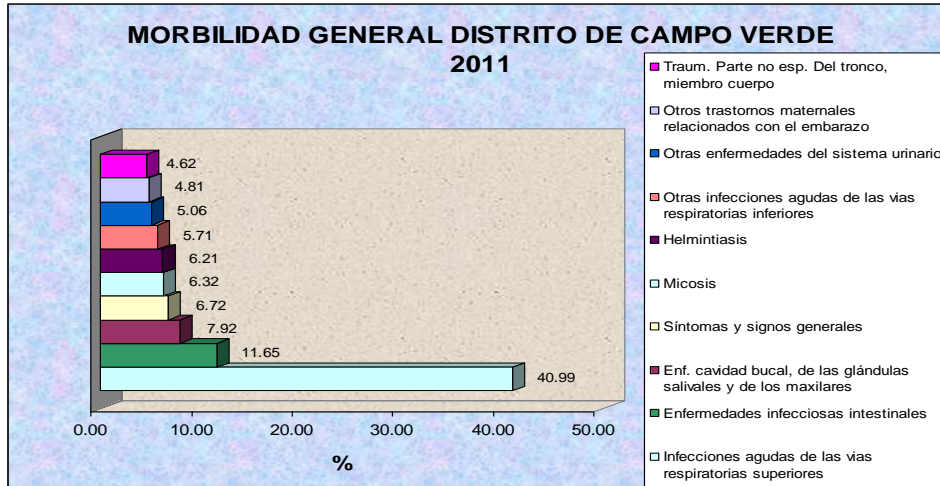
MORBILIDAD GENERAL DISTRITO DE CAMPO VERDE 2011

DESCRIPCION	TOTAL	%
Infecciones agudas de las vías respiratorias superiores	5269	40.99
Enfermedades infecciosas intestinales	1497	11.65
Enf. cavidad bucal, de las glándulas salivales y de los maxilares	1018	7.92
Síntomas y signos generales	864	6.72
Micosis	812	6.32
Helmintiasis	798	6.21
Otras infecciones agudas de las vías respiratorias inferiores	734	5.71
Otras enfermedades del sistema urinario	651	5.06
Otros trastornos maternales relacionados con el embarazo	618	4.81
Traum. Parte no esp. Del tronco, miembro cuerpo	594	4.62
TOTAL	12855	100.00

FUENTE: Estadística-DERESAU



PARTIDO POLÍTICO TODOS POR EL PERÚ



La principal causa de morbilidad general en los niños, son la infecciones respiratorias agudas (40.99%), las enfermedades infecciosas intestinales (11.65%), enfermedades de la cavidad bucal (7.92%), la helmintiasis (6.21%).

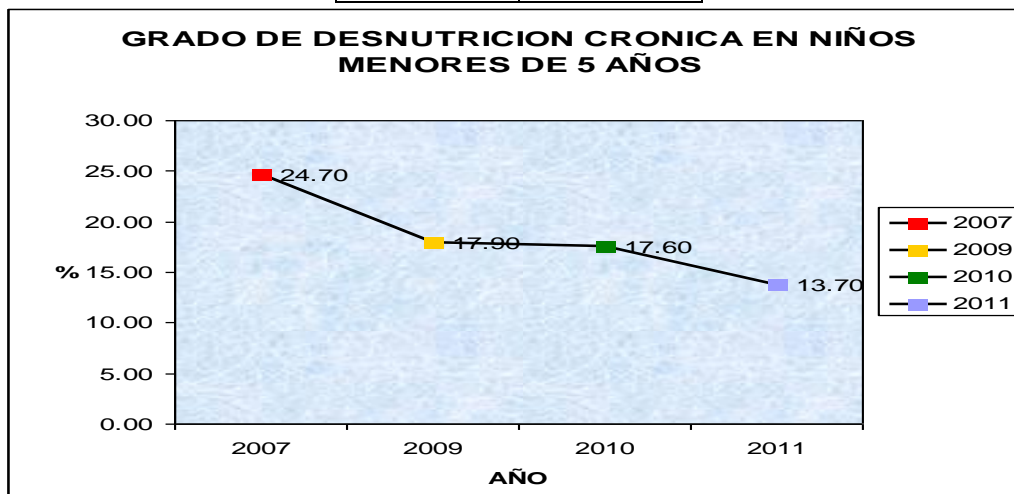
b.- Mortalidad General:

Fuente: Plan de Desarrollo Concertado de la Región Ucayali 2007-2010

- Tasa bruta de mortalidad por 1000 habitantes = 1.42
- Tasa de mortalidad infantil por 1000 nacidos vivos = 7.25

c.- Porcentaje de desnutrición crónica infantil de niños menores de 5 años:

AÑO	%
2007	24.70
2009	17.90
2010	17.60
2011	13.70



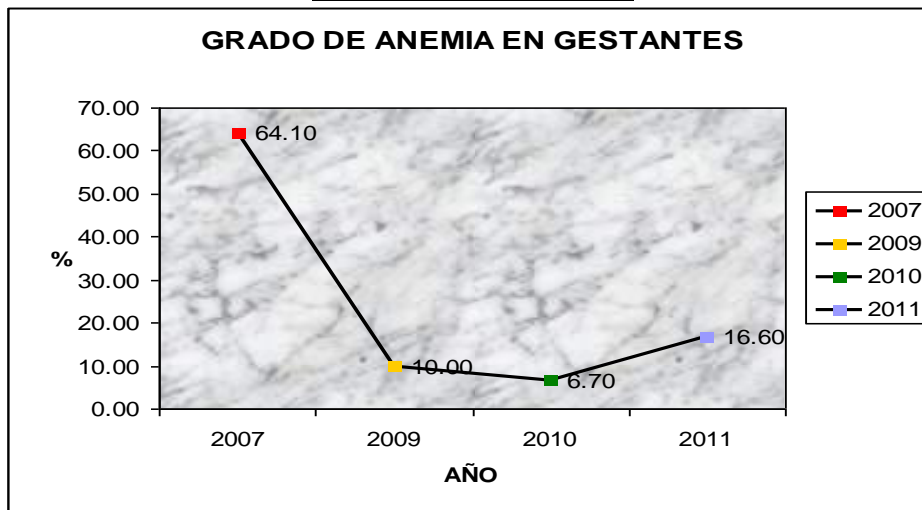
FUENTE: INEI – Censos 2007; Sistema de Información del Estado Nutricional (SIEN) DIRESA – Ucayali 2010-2011



PARTIDO POLÍTICO TODOS POR EL PERÚ

d.- Porcentaje riesgo de anemia en gestante

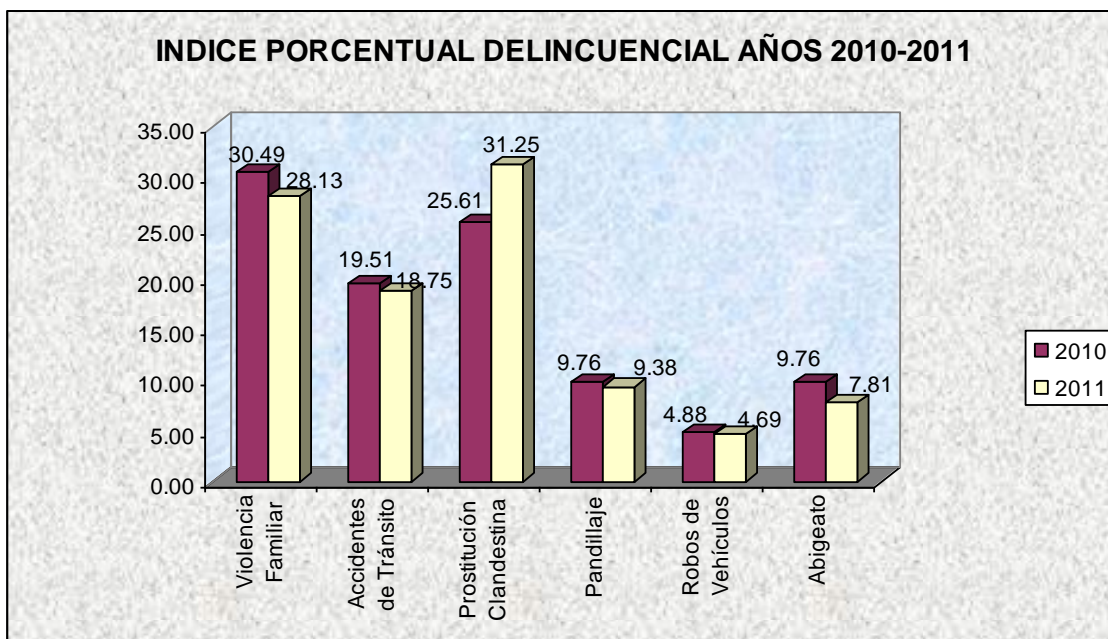
AÑO	%
2007	64.10
2009	10.00
2010	6.70
2011	16.60



FUENTE: INEI – Censos 2007; Sistema de Información del Estado Nutricional (SIEN) DIRESA – Ucayali 2010-2011

e.- Índice Delincuencial años: 2010-2011

PROBLEMA	AÑO				OBSERVACIONES
	2010	%	2011	%	
Violencia Familiar	25	30.49	18	28.13	Los casos mas frecuentes se dan dentro de los caseríos
Accidentes de Tránsito	16	19.51	12	18.75	Los accidentes de tránsito, son los mas comunes y producidos más por menores de edad
Prostitución Clandestina	21	25.61	20	31.25	Se encuentran focalizados en los lugares de mayor acogida en donde se venden bebidas alcohólicas
Pandillaje	8	9.76	6	9.38	Se observan aún, un bajo índice, pero con tendencia a subir ya que el distrito está año a año en un crecimiento poblacional
Robos de Vehículos	4	4.88	3	4.69	Se realizan mas que todos en lugares de mucha afluencia de personas (discotecas, bares, recreos turísticos, centro de esparcimiento)
Abigeato	8	9.76	5	7.81	Son casos comunes dentro de la zona ganadera como es también nuestro distrito, pero el control de tal delito bajó gracias al apoyo de las juntas vecinales conformadas en cada caserío
TOTAL CASOS	82	100.00	64	100.00	



3.3.2.2.- Prestación, calidad y acceso a servicios de salud

a.- Distancias desde los caseríos hasta los puestos de salud.

DISTANCIA DESDE LOS CASERIOS ASIGNADOS HASTA EL PUESTO DE SALUD "LA VICTORIA"

Caseríos	Tiempo	Vía de acceso
Tierra Buena	1 h. a pie, 25 min. en motokar	Camino rural-Carretera
La Victoria	30 min. a pie, 10 min. en motokar	Carretera
Unión	2 h. a pie, 45'. en mtokar	Camino rural-Carretera

DISTANCIA DESDE LOS CASERIOS ASIGNADOS HASTA EL PUESTO DE SALUD "ANTONIO RAYMONDI"

Caseríos	Tiempo	Vía de acceso
Antonio Raymondi	15' a pie	Camino rural
3 de Diciembre	40 min. a pie, 20 min. en motokar	Camino rural
Nueva Primavera	1 h. a pie, y 30 min. en motokar	Camino rural
Amaquella	2 h a pie 1 hora en motokar	Camino rural
Americas	1 ½ h a pie, 45' motokar	Camino rural
Miguel Grau	1 ½ h a pie, 45' motokar	Camino rural
24 de Diciembre	1 h a pie, 30' motokar	Camino rural



PARTIDO POLÍTICO TODOS POR EL PERÚ

DISTANCIA DESDE LOS CASERIOS ASIGNADOS HASTA EL PUESTO DE SALUD "ALTO MANANTAY"

Caseríos	Tiempo	Vía de acceso
Alto Manantay	30 min. a pie, 15 min. en motokar	Camino rural
Santa Teresita	28 min. a pie, 10 min. en motokar	Carretera-camino rural

DISTANCIA DESDE LOS CASERIOS ASIGNADOS HASTA EL PUESTO DE SALUD "LAS MERCEDES" Km 42

Caseríos	Tiempo	Vía de acceso
Santa Elvita	20 min. a pie, 5 min. en motokar	Carretera
2 de Diciembre	10 min. a pie, 3 min. en motokar	Carretera
Sais Tupac Amaru	20 min. a pie, 5 min. en motokar	Carretera
Santa Catalina	1 ½ h. a pie, 15 min. en motokar	Camino rural-carretera
Nueva Dinamarca	2 h. a pie, 20 min. en motokar	Camino rural-Carretera

DISTANCIA DESDE LOS CASERIOS ASIGNADOS HASTA EL PUESTO DE SALUD "PUEBLO LIBRE"

Caseríos	Tiempo	Vía de acceso
Vista Alegre	1 h. a pie, 15 min. En motokar	Camino rural
Pueblo Libre		

DISTANCIA DESDE LOS CASERIOS ASIGNADOS HASTA EL PUESTO DE SALUD "SEÑOR DE LOS MILAGROS" Km 24

Caseríos	Tiempo	Vía de acceso
24 de Diciembre	1 ½ h. a pie, 30 min. en motokar	Camino rural
Señor de los Milagros		Camino Rural

DISTANCIA DESDE LOS CASERIOS ASIGNADOS HASTA EL PUESTO DE SALUD "YERBAS BUENAS"

Caseríos	Tiempo	Vía de acceso
Yerbas Buenas	10 min. a pie, 3 min. en motokar	Camino rural
23 de Octubre	1 ½ h a pie, 20 min. en motokar	Camino rural
Aguas Negras	3 h. a pie, 1 h. en motokar	Camino rural



PARTIDO POLÍTICO TODOS POR EL PERÚ

DISTANCIA DESDE LOS CASERIOS ASIGNADOS HASTA EL PUESTO DE SALUD "SAN JOSE" Km 26

Caseríos	Tiempo	Vía de acceso
San José	10 minutos a pie	Carretera-camino rural
Pampas Verdes	1 hora a pie, 15' motokar	Carretera-camino rural
C.F.B Km 23 al 28	1 h. a pie, 15' motokar	Carretera-camino rural

DISTANCIA DESDE LOS CASERIOS ASIGNADOS HASTA EL PUESTO DE SALUD "EL PORVENIR"

Caseríos	Tiempo	Vía de acceso
Porvenir km. 25	40' a pie, 20' motokar	Camino rural
8 de Mayo	1 ½ h a pie, 40' motokar	Camino rural

DISTANCIA DESDE LOS CASERIOS ASIGNADOS HASTA EL PUESTO DE SALUD "NUEVO SAN PEDRO" C.F.B Km. 47

Caseríos	Tiempo	Vía de acceso
Nuevo San Pedro	5' -1h a pie, 30' motokar	Carretera-camino rural
Palmeras de Ucayali	2 ½ h a pie, 1 h motokar	Camino rural-carretera

DISTANCIA DESDE LOS CASERIOS ASIGNADOS HASTA EL PUESTO DE SALUD "LA MERCED DE NESHUYA"

Caseríos	Tiempo	Vía de acceso
La Merced de Neshuya	5' -1h a pie, 30' motokar	Camino rural
San Andrés de Neshuya	2 horas a pie, 1 hora motokar	Camino rural

DISTANCIA DESDE LOS CASERIOS ASIGNADOS HASTA EL PUESTO DE SALUD "SIMON BOLIVAR"

Caseríos	Tiempo	Vía de acceso
Simón Bolívar	20' a pie	Camino Rural
El Piñal	1 h a pie, 25' motokar	Camino Rural
Nueva Tunuya	1 ½ h a pie, 45' motokar	Camino Rural
Los Angeles	2 ½ h a pie, 1 ½ h motokar	Camino Rural
Buenos Aires	2 h a pie, 1 h motokar	Camino Rural

DISTANCIA DESDE LOS CASERIOS ASIGNADOS HASTA EL PUESTO DE SALUD "SAN MARTIN DE MOJARAL"

Caseríos	Tiempo	Vía de acceso
San Martín de Mojaral	1h a pie, 20' motokar	Camino Rural
Tupac Amaru Limón	30' a pie, 20' motokar	Camino Rural
San Cristóbal de Agua Blanca	1 ½ h a pie, 45' motokar	Camino Rural



PARTIDO POLÍTICO TODOS POR EL PERÚ

DISTANCIA DESDE LOS CASERIOS ASIGNADOS HASTA EL PUESTO DE SALUD "NUEVA ESPERANZA"

Caseríos	Tiempo	Vía de acceso
Nueva Esperanza	30' a pie, 15' en motokar	Camino Rural
Tierra Roja	1 h a pie, 20' en motokar	Camino Rural
Nuevo Amanecer	3 ½ h a pie, 2 horas en motokar	Camino Rural
Alto Agua Dulce	3 horas a pie, 2 horas en motokar	Camino Rural
Andrés Avelino	1 ½ horas a pie, 45' en motokar	Camino Rural
Pumayacu	3 horas a pie, 2 horas en motokar	Camino Rural
Alto Agua Blanca	3 horas a pie, 2 horas en motokar	Camino Rural

DISTANCIA DESDE LOS CASERIOS ASIGNADOS HASTA EL PUESTO DE SALUD "SANTA ROSA DE LIMA" Km. 50

Caseríos	Tiempo	Vía de acceso
Santa Rosa	1 hora a pie, 15' en motokar	carretera-Camino Rural
Alto 9 de Febrero	2 ½ h a pie, 1 hora en motokar	Camino Rural-carretera
Ciudad de los Incas	2 ½ h a pie, 1 hora en motokar	Camino Rural-carretera
San Juan de Pumayacu	3 ½ h a pie, 2 hora en motokar	Camino Rural-carretera
Nuevo San Jorge	1 h a pie, 20' hora en motokar	Carretera
Abejaico	2 ½ h a pie, 1 ½ h hora en motokar	Camino Rural-carretera

DISTANCIA DESDE LOS CASERIOS ASIGNADOS HASTA EL PUESTO DE SALUD "AGUA BLANCA"

Caseríos	Tiempo	Vía de acceso
Manco Capac	1 hora a pie, 20' en motokar	Camino Rural
Santa Teresita	2 h a pie, 1 h hora en motokar	Camino Rural
Agua Blanca	15' a pie	Camino Rural

DISTANCIA DESDE LOS CASERIOS ASIGNADOS HASTA EL PUESTO DE SALUD "EL PIMENTAL"

Caseríos	Tiempo	Vía de acceso
Pimental	15' a pie	Camino Rural
Los Justicieros	30' a pie	Camino Rural
Agua Dulce	1 ½ h a pie, 45' en motokar	Camino Rural
Pimienta Cocha	45' a pie, 20' en motokar	Camino Rural



PARTIDO POLÍTICO TODOS POR EL PERÚ

DISTANCIA DESDE LOS CASERIOS ASIGNADOS HASTA EL PUESTO DE SALUD "NUEVA TUNUYA"

Caseríos	Tiempo	Vía de acceso
Nueva Tunuya	15' a pie	Camino Rural
Fruto de Fe	2 horas a pie, 1 hora en motokar	Camino Rural
Buenos Aires	1 hora a pie, 30' en motokar	Camino Rural
Union Centro Belen	1 hora a pie, 30' en motokar	Camino Rural
Los Angeles	1 hora a pie, 20' en motokar	Camino Rural

DISTANCIA DESDE LOS CASERIOS ASIGNADOS HASTA EL PUESTO DE SALUD "LOS PINOS"

Caseríos	Tiempo	Vía de acceso
Los Pinos	30' a pie, 10' en motokar	Carretera

DISTANCIA DESDE LOS CASERIOS ASIGNADOS HASTA EL PUESTO DE SALUD "SARITA COLONIA"

Caseríos	Tiempo	Vía de acceso
Sarita Colonia	30' a pie	Camino Rural
20 de Mayo	30' a pie	Camino Rural
Palmeras del Sur	1 horas a pie	Camino Rural

DISTANCIA DESDE LOS CASERIOS ASIGNADOS HASTA EL PUESTO DE SALUD "JUVENTUD"

Caseríos	Tiempo	Vía de acceso
Juventud	30' a pie	Camino Rural
CC. NN. San Jose de Tunuya	1 ½ h a pie	Camino Rural
Nuevo Jordan	2 ½ h a pie	Camino Rural

DISTANCIA DESDE LOS CASERIOS ASIGNADOS HASTA EL PUESTO DE SALUD "NUEVO PIURA"

Caseríos	Tiempo	Vía de acceso
Nuevo Piura	45' a pie, 15' en bote	Camino Rural-Fluvial
Naranjillo	1 ½ h a pie, 1 hora en bote	Camino Rural-fluvial
San Francisco de Neshuya	2 ½ h a pie, 1 ½ h en bote	Camino Rural-fluvial

FUENTE: Gerencia de Planeamiento y Presupuesto MDCV - 2010



PARTIDO POLÍTICO TODOS POR EL PERÚ

3.3.3.- Educación:

3.3.3.1.- Indicadores educativos:

a.- Analfabetismo:

Los resultados oficiales del Censo-2007, indican que el 3.5% de la población era analfabeta, pero según información de PRONAMA nos demuestra que el Año 2008 el estimado de iletrados era de 1,190, de los cuales se registraron en el programa 830 personas, muy superior a las cifras oficiales, los 830 inscritos fueron alfabetizados en la lectura y escritura por 63 facilitadores, 5 supervisores y 01 coordinador, estimándose que el 2008 quedaron todavía sin participar del programa 360 personas, especialmente mujeres, por razones de vergüenza, temor al esposo, prohibición del esposo o por razones de lejanía al lugar del círculo de alfabetización el año 2010 se continuo, estimándose que aún quedan 135 analfabetos, especialmente porque vinieron de otros lugares, entonces

Analfabetismo Distrital = 0.825 %

VARIABLE/INDICADOR	CIFRAS ABS.	%
Población. Analfabeta (15 a más años)	308	3.5
Hombre	125	2.6
Mujer	183	4.7
Urbana	46	1.6
Rural	262	4.4

FUENTE: INEI-Censo 2007

c.- Asistencia al sistema educativo:

VARIABLE / INDICADOR	CIFRAS ABS.	%
Asistencia al sistema educativo regular (6 a 24 años)	3488	63,1
De 6 a 11 años	1639	92,4
De 12 a 16 años	1399	80,4
De 17 a 24 años	450	22,3

FUENTE: INEI-Censo 2007

Solo el 63.1 % de la población con edades entre 6 y 24 años asiste al sistema educativo regular, lo cual también es preocupante, ya que los niños y jóvenes deberían estar estudiando

d.- Desaprobación y Retiro Escolar:

NIVEL	Aprobados (%)	Desaprobados (%)	Retirados (%)
Inicial	99.7	0	0.3
Primaria	84.3	6.5	9.2
Secundaria	70.4	12.4	17.2

FUENTE: UGEL Coronel Portillo: Logros de aprendizaje 2010 - Elaboración propia

Los niveles de desaprobación y retiro de escolares son muy altos, tanto en primaria como en secundaria, el nivel de desaprobación en primaria, es del 6.5 %, el de



PARTIDO POLÍTICO TODOS POR EL PERÚ

secundaria es del 12.4 %, asimismo la cantidad de retirados es de 0.3 % en inicial, de 9.2% en primaria y de 17.2 % en secundaria, esta situación limita el acceso a mejores oportunidades de este sector que está dejando de estudiar, y el porcentaje es muy alto.

3.3.3.2.-Infraestructura, cobertura y calidad de los servicios educativos

La infraestructura, cobertura y calidad de los servicios educativos es insatisfactoria, debido a muchos factores, entre los que se encuentran, la calidad y disciplina de los docentes, la desnutrición crónica, los escasos recursos económicos de los padres de familia, la distancia a los centros educativos, la escasez de transporte para trasladarse y la insuficiente infraestructura y equipamiento.

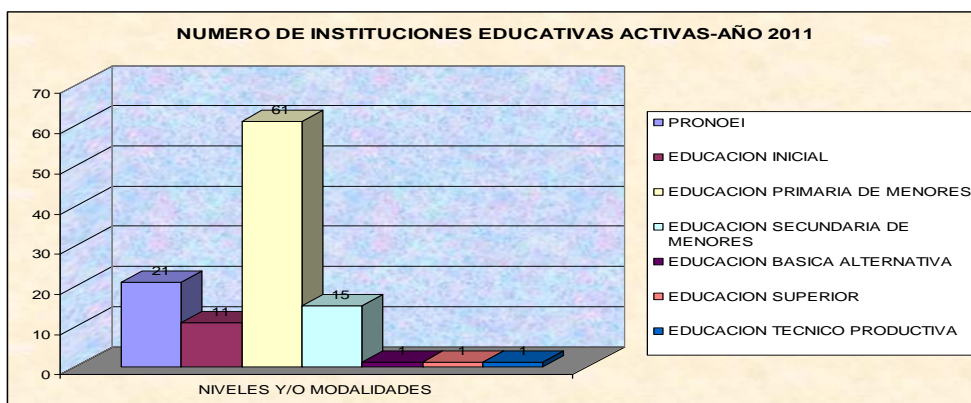
NIVELES	CANTIDAD	ALUMNOS	CANTIDAD %	ALUMNOS %
Pronoei	13	207	16.25	6.66
Inicial	7	348	8.75	11.20
Primaria	46	1813	57.50	58.37
Secundaria	12	593	15.00	19.09
EDA	1	32	1.25	1.03
EBA	1	113	1.25	3.64
TOTAL	80	3106	100.00	100.00

Fuente Estadísticas DREU 2008

Instituciones Educativas Activas, año 2011

NIVELES Y/O MODALIDADES	INSTITUCIONES EDUCATIVAS (activas)
PRONOEI	21
EDUCACION INICIAL	11
EDUCACION PRIMARIA DE MENORES	61
EDUCACION SECUNDARIA DE MENORES	15
EDUCACION BASICA ALTERNATIVA	1
EDUCACION SUPERIOR	1
EDUCACION TECNICO PRODUCTIVA	1
TOTAL I.E.	111

FUENTE: CENSO ESCOLAR 2011

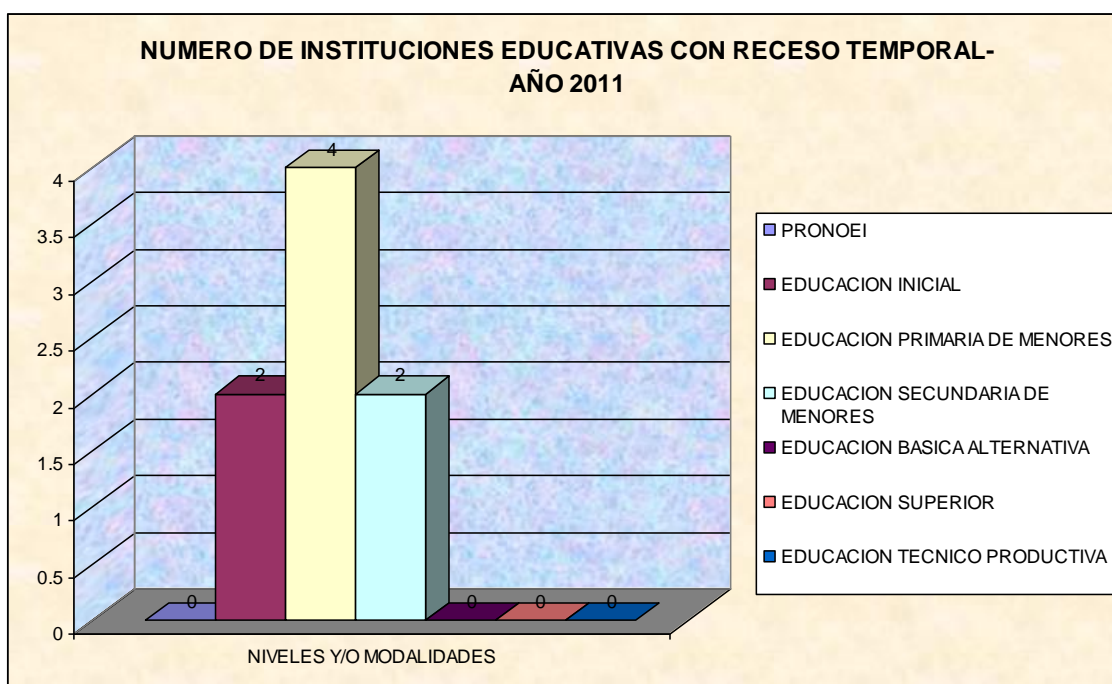




Instituciones Educativas con Receso Temporal, año 2011

NIVELES Y/O MODALIDADES	RECESO TEMPORAL
PRONOEI	0
EDUCACION INICIAL	2
EDUCACION PRIMARIA DE MENORES	4
EDUCACION SECUNDARIA DE MENORES	2
EDUCACION BASICA ALTERNATIVA	0
EDUCACION SUPERIOR	0
EDUCACION TECNICO PRODUCTIVA	0
TOTAL I.E.	8

FUENTE: CENSO ESCOLAR 2011



Población con Educación Superior

VARIABLE / INDICADOR	CIFRAS ABS.	%
Población con educación superior (15 a más años)	644	7.3
Hombre	389	8
Mujer	255	6.5

FUENTE: INEI – Censo 2007.

Solo el 8 % de hombres y el 6.5 % de mujeres cuenta con educación superior

3.3.3.3.- Deportes:

En cuanto al deporte, en la capital distrital se cuenta con 01 estadio, 03 canchas deportivas reglamentarias, 61 canchas deportivas no reglamentarias en los caseríos; asimismo cuentan con 07 clubes deportivos inscritos en Liga distrital de Fútbol, y en todos los caseríos se cuenta con equipos de fútbol y vóley, y entre los deportes más practicados en el distrito tenemos al fútbol y al vóley.



PARTIDO POLÍTICO TODOS POR EL PERÚ

Nº	Clubes deportivos	Canchas deportivas	
		Reglamentarias	No reglamentarias
1	Club Deportivo San Pedro	Campo Verde, La Merced de Neshuya, El Pimental, Yerbas Buenas y Tierra Buena	61 campos deportivos
2	Club Deportivo Alcides Alvarado		
3	Club Deportivo Santa Rosa		
4	Defensor Los Pinos		
5	Club Deportivo Nuevo Piura		
6	Club Deportivo San José		
7	Defensor Campo Verde		

3.3.4.- Vivienda: Características:

En cuanto a vivienda, el distrito en su conjunto presenta las siguientes características de calidad de sus viviendas

a.- Tipo de vivienda

En el distrito el 22.21 % de viviendas son chozas o cabañas.

Categorías	Casos	%
Casa Independiente	2834	76,67
Vivienda en quinta	13	0,35
Casa Vecindad	5	0,14
Choza o cabaña	821	22,21
Viv. improvisada	6	0,16
No destinado	2	0,05
Otro tipo particular	4	0,11
Hotel, hospedaje	5	0,14
Casa Pensión	3	0,08
Hospital Clínica	1	0,03
Otro tipo colectiva	2	0,06
Total	3696	99,91

b.- Material de construcción predominante en las paredes

El 89.60 % de las vivienda tienen como material predominante de las paredes la madera

Material predominante en paredes	Distrito CAMPOVERDE	
	Cifras Absolutas	%
Con paredes de Ladrillo o Bloque de cemento	186	5,5
Con paredes de Adobe o tapia	54	1,6
Con paredes de Madera	3030	89,6
Con paredes de Quincha	28	0,8
Con paredes de Estera	12	0,4
Con paredes de Piedra con barro	1	0
Con paredes de Piedra o Sillar con cal o cemento	3	0,1
Otro	68	2

Fuente: INEI - Censos 2007



PARTIDO POLÍTICO TODOS POR EL PERÚ

c.- Material de construcción predominante en los pisos

El 66.8 % de las viviendas del distrito tienen su piso de tierra, el 18.8 % tienen piso de cemento, el 13.9 % de viviendas tienen piso de madera entablada, esta realidad debe inducir a las autoridades y a las organizaciones a buscar las maneras de revertir esta situación.

Material predominante en pisos	Distrito CAMPOVERDE	
	Cifras Absolutas	%
Tierra	2259	66,8
Cemento	603	17,8
Losetas, terrazos	7	0,2
Parquet o madera pulida	39	1,2
Madera, entablados	469	13,9
Laminas asfálticas	1	0
Otro	4	0,1

Fuente: INEI - Censos 2007

d.- Régimen de tenencia de la vivienda

El 87.47 % de las viviendas son propias totalmente pagadas, por invasión, el 4.46 % ha sido cedida por su centro de trabajo, el 4.2 % reside en casa alquilada, el 1.45 % tiene casa propia que esta pagando a plazos, el 1.15 % tiene casa propia por invasión, los índices indican que existen un apreciable número de propietarios de vivienda.

Categorías	Distrito CAMPOVERDE	
	Casos	%
Alquilada	142	4,2
Propia por invasión	39	1,15
Propia pagando a plazos	49	1,45
Propia totalmente pagada	2958	87,47
Cedida por el Centro de Trabajo	151	4,46
Otra forma	43	1,27
Total	3382	100
NSA :	314	

Fuente: INEI - Censos 2007

e.- Numero de habitaciones por vivienda:

Categorías	Distrito CAMPOVERDE	
	Casos	%
1	1483	43,84
2	1088	32,17
3	490	14,49
4	202	5,98
5	72	2,13
6	28	0,83
7	9	0,27
8	4	0,12
10	2	0,06
11	1	0,03
12	1	0,03
14	1	0,03
15	1	0,02
Total	3382	100
NSA :	314	

Fuente: INEI - Censos 2007



PARTIDO POLÍTICO TODOS POR EL PERÚ

3.3.5.- Servicios básicos:

3.3.5.1.- Agua:

Según los Censos del 2007, El 75.55 % de la población distrital consume agua de pozo no potable, el 12.3 % de los habitantes consumen agua de río o acequia no potable, la Municipalidad viene realizando grandes esfuerzos para la construcción de pozos tubulares y pequeños sistemas de agua en los caseríos, pues la falta de este servicio básico incidirá severamente sobre los resultados, y y por lo tanto será un freno al mejoramiento de la calidad de vida de la población

Categorías	Casos	%
Red pública Dentro (Agua potable)	112	3,31
Red Pública Fuera	83	2,45
Pilón de uso público	71	2,1
Camión, cisterna	6	0,18
Pozo	2555	75,55
Río, acequia	416	12,3
Vecino	127	3,75
Otro	12	0,36
Total	3382	100
Fuente: INEI-Censos 2007		

3.3.5.2.- Desagüe y eliminación de excretas:

En el Distrito el 11.09 % de viviendas cuenta con pozo séptico, el 76.35 % cuenta con pozo ciego, y lo más preocupante es que el 10.64 % de viviendas no tiene servicios higiénicos de ningún tipo, o sea sus necesidades fisiológicas lo hacen a campo abierto, la razón es que en el distrito no se cuenta con desagüe, y se necesita con urgencia la implementación de sistemas de eliminación de excretas con la finalidad de preservar la salud de los pobladores y el mejoramiento del ambiente.

Categorías	Casos	%
Red pública dentro de la Viv.	38	1,12
Red pública fuera de la Viv.	27	0,8
Pozo séptico	375	11,09
Pozo ciego	2582	76,35
Río, acequia	47	1,39
No tiene	313	9,25
Total	3382	100
Fuente: INEI-Censos 2007		



PARTIDO POLÍTICO TODOS POR EL PERÚ

3.3.5.3.- Electricidad:

Según los Censos del 2007, solo el 29.54 % de las viviendas contaba con energía eléctrica, pero gracias al Programa de Electrificación Rural de nuestro país, actualmente el 75.8 % de las familias cuentan con energía eléctrica, pero el 24.2 % todavía no tiene, esta situación restringe el acceso a mejores oportunidades de dicha población, y debe ser considerado prioritario en la asignación de recursos y en las gestiones.

VIVIENDAS CON ALUMBRADO ELECTRICO CAMPO VERDE

Categorías	Casos	%
Si	999	29,54
No	2383	70,46
Total	3382	100

Fuente: INEI-Censos 2007

PROGRAMA NACIONAL DE ELECTRIFICACION ELECTRIFICO = 75.8 %

3.3.5.4.- Gestión de Residuos sólidos

El servicio de limpieza se brinda solo al 75 % de viviendas y en la capital distrital que cuenta con un botadero, que debe ser mejorado, además se debe reactivar la planta de tratamiento de residuos sólidos, que en convenio con PRISMA se construyó años anteriores

3.3.5.5.- Combustible usado para cocinar

El 75.62 % de los pobladores cocina con leña, situación preocupante, ya que esta práctica depreda los pocos árboles que quedan.

COMBUSTIBLE USADO PARA COCINAR CAMPO VERDE

Categorías	Casos	%
Electricidad	12	0,36
Gas	686	20,24
Kerosene	27	0,8
Carbón	37	1,09
Leña	2563	75,62
Otro	5	0,15
No cocinan	59	1,74
Total	3389	100

Fuente: INEI-Censos 2007

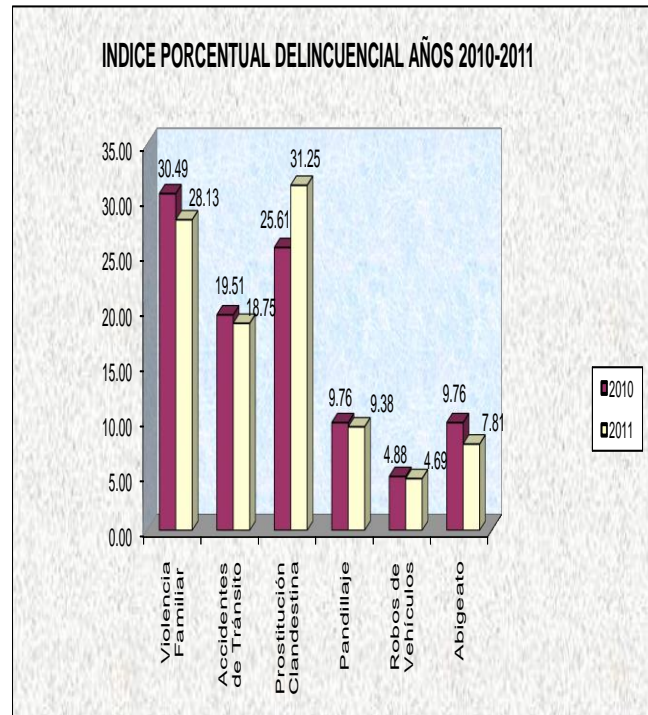
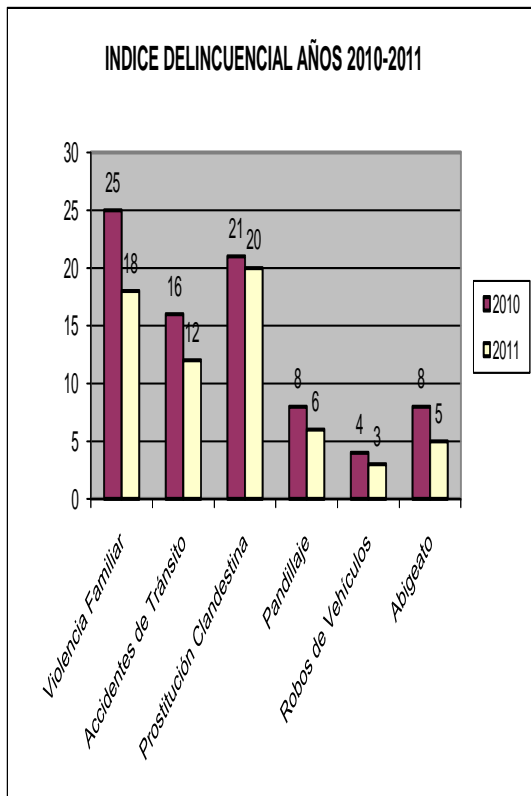


3.4.- ASPECTOS DE SEGURIDAD:

INDICE DELINCUENCIAL AÑOS: 2010-2011

1164.74

PROBLEMA	AÑO				OBSERVACIONES
	2010	%	2011	%	
Violencia Familiar	25	30.49	18	28.13	Los casos más frecuentes se dan dentro de los caseríos
Accidentes de Tránsito	16	19.51	12	18.75	Los accidentes de tránsito, son los más comunes y producidos más por menores de edad
Prostitución Clandestina	21	25.61	20	31.25	Se encuentran focalizados en los lugares de mayor acogida en donde se venden bebidas alcohólicas
Pandillaje	8	9.76	6	9.38	Se observan aún, un bajo índice, pero con tendencia a subir ya que el distrito está año a año en un crecimiento poblacional
Robos de Vehículos	4	4.88	3	4.69	Se realizan más que todos en lugares de mucha afluencia de personas (discotecas, bares, recreos turísticos, centro de esparcimiento)
Abigeato	8	9.76	5	7.81	Son casos comunes dentro de la zona ganadera como es también nuestro distrito, pero el control de tal delito bajó gracias al apoyo de las juntas vecinales conformadas en cada caserío
TOTAL CASOS	82	100.00	64	100.00	





PARTIDO POLÍTICO TODOS POR EL PERÚ

3.5 ASPECTOS PRODUCTIVOS:

3.5.1. Sector Agricultura:

PRODUCCION AGRICOLA CAMPAÑA 2010-2011

COD.CULTIVO	CULTIVO	VARIABLES	TOTAL EJEC.	AGO	SET	OCT	NOV
13010420000	AGUAJE	Sup.Verde (ha.)		261.00	262.00	262.00	262.00
		Siembras (ha.)	3.00		1.00		
		Cosechas (ha.)	188.99				
		Rendimiento (Kg./ha.)	7,000.22				
		Produccion (t.)	1,322.97				
15020020000	ALGODON	Sup.Verde (ha.)		455.00	455.00	455.00	455.00
15020020104	ALGODON ASPERO	Sup.Verde (ha.)		109.00	92.00	54.00	20.00
		Siembras (ha.)	4.00				
		Sup Perdida (ha.)	115.00	57.00		24.00	34.00
		Cosechas (ha.)	9.52				
		Rendimiento (Kg./ha.)	900.30				
14010020100	ARROZ CASCARA	Produccion (t.)	8.57				
		Sup.Verde (ha.)		113.00	274.00	420.00	515.00
		Siembras (ha.)	775.00	113.00	161.00	146.00	95.00
		Cosechas (ha.)	783.00				
		Rendimiento (Kg./ha.)	2,057.29				
13020020000	CACAO	Produccion (t.)	1,610.86				
		Precio Chacra (S/Kg.)	0.81				
		Sup.Verde (ha.)		101.00	101.00	103.00	103.00
		Siembras (ha.)	2.00			2.00	
		Cosechas (ha.)	107.63				
13010460000	CAMU-CAMU	Rendimiento (Kg./ha.)	850.12				
		Produccion (t.)	91.50				
		Precio Chacra (S/Kg.)	5.03				
		Sup.Verde (ha.)		88.00	88.00	88.00	88.00
		Cosechas (ha.)	63.87				
15010200000	CAÑA DE AZUCAR (PARA AI	Rendimiento (Kg./ha.)	2,350.09				
		Produccion (t.)	150.10				
		Precio Chacra (S/Kg.)	1.39				
		Sup.Verde (ha.)		330.00	309.00	293.00	293.00
		Siembras (ha.)	16.00				
13010170102	LIMON SUTIL	Sup Perdida (ha.)	103.00	37.00	21.00	16.00	
		Cosechas (ha.)	125.13				
		Rendimiento (Kg./ha.)	30,000.07				
		Produccion (t.)	3,754.00				
		Precio Chacra (S/Kg.)	0.05				
14010070000	MAIZ AMARILLO DURO	Sup.Verde (ha.)		268.00	268.00	263.00	263.00
		Sup Perdida (ha.)	25.00	13.00		5.00	
		Cosechas (ha.)	202.24				
		Rendimiento (Kg./ha.)	9,000.19				
		Produccion (t.)	1,820.20				
13010200100	MANDARINA	Precio Chacra (S/Kg.)	0.16				
		Sup.Verde (ha.)		170.00	258.00	277.00	346.00
		Siembras (ha.)	531.00	88.00	116.00	73.00	69.00
		Cosechas (ha.)	505.00				
		Rendimiento (Kg./ha.)	2,025.54				
13010200100	MANDARINA	Produccion (t.)	1,022.90				
		Precio Chacra (S/Kg.)	0.89				
		Sup.Verde (ha.)		197.00	197.00	197.00	197.00
		Sup Perdida (ha.)	5.00	5.00			
		Cosechas (ha.)	185.20				
13010270000	NARANJO	Rendimiento (Kg./ha.)	9,500.05				
		Produccion (t.)	1,759.41				
		Precio Chacra (S/Kg.)	0.15				
		Sup.Verde (ha.)		230.00	230.00	230.00	230.00
		Sup Perdida (ha.)	12.00	12.00			
13010270000	NARANJO	Cosechas (ha.)	192.22				
		Rendimiento (Kg./ha.)	12,000.20				
		Produccion (t.)	2,306.68				
		Precio Chacra (S/Kg.)	0.20				



PARTIDO POLÍTICO TODOS POR EL PERÚ

PRODUCCION AGRICOLA CAMPAÑA 2010-2011

COD.CULTIVO	CULTIVO	VARIABLES	TOTAL EJEC.	AGO	SET	OCT	NOV
12010190000	OTROS PASTOS	Sup.Verde (ha.)		7,830.00	7,830.00	7,830.00	7,830.00
13020080000	PALMA ACEITERA	Sup.Verde (ha.)		4,835.00	5,235.00	5,648.00	6,048.00
		Siembras (ha.)	1,563.00	350.00	400.00	413.00	400.00
		Cosechas (ha.)	1,134.00				
		Rendimiento (Kg./ha.)	20,749.04				
		Produccion (t.)	23,529.41				
		Precio Chacra (S/Kg.)	0.47				
12020000000	PASTOS NATURALES	Sup.Verde (ha.)		15,924.70	15,924.70	15,924.70	15,924.70
13020090000	PIMIENTA	Sup.Verde (ha.)		224.00	224.00	224.00	224.00
		Cosechas (ha.)	103.05				
		Rendimiento (Kg./ha.)	2,500.15				
		Produccion (t.)	257.64				
		Precio Chacra (S/Kg.)	8.00				
15010030000	PINA	Sup.Verde (ha.)		360.00	360.00	341.00	341.00
		Sup Perdida (ha.)	86.00	23.00		19.00	
		Cosechas (ha.)	104.54				
		Rendimiento (Kg./ha.)	21,500.86				
		Produccion (t.)	2,247.70				
		Precio Chacra (S/Kg.)	0.23				
15010040000	PLATANO	Sup.Verde (ha.)		569.00	574.00	569.00	569.00
		Siembras (ha.)	53.00		5.00		
		Sup Perdida (ha.)	30.00			5.00	
		Cosechas (ha.)	208.42				
		Rendimiento (Kg./ha.)	15,000.19				
		Produccion (t.)	3,126.34				
		Precio Chacra (S/Kg.)	0.24				
13010440000	TANGELO	Sup.Verde (ha.)		44.00	44.00	44.00	44.00
		Cosechas (ha.)	26.27				
		Rendimiento (Kg./ha.)	11,001.87				
		Produccion (t.)	289.02				
		Precio Chacra (S/Kg.)	0.35				
13010380000	TAPERIBA	Sup.Verde (ha.)		48.00	48.00	48.00	48.00
		Cosechas (ha.)	43.52				
		Rendimiento (Kg./ha.)	12,230.68				
		Produccion (t.)	532.28				
		Precio Chacra (S/Kg.)	0.19				
13020130100	UNGURAHUI	Sup.Verde (ha.)		85.00	85.00	85.00	85.00
		Cosechas (ha.)	74.94				
		Rendimiento (Kg./ha.)	7,000.12				
		Produccion (t.)	524.59				
		Precio Chacra (S/Kg.)	0.08				
14040140000	YUCA	Sup.Verde (ha.)		316.00	333.00	360.00	349.00
		Siembras (ha.)	955.00	105.00	110.00	121.00	86.00
		Cosechas (ha.)	957.00				
		Rendimiento (Kg./ha.)	15,358.66				
		Produccion (t.)	14,698.24				
		Precio Chacra (S/Kg.)	0.26				

3.5.2. PRODUCCION PECUARIA:

AVANCE DE LA PRODUCCION PECUARIA POR DISTRITO DE LA REGION UCAYALI

CONSOLIDADO ENERO - DICIEMBRE 2011

AGENCIAS AGRARIAS	VACUNOS		PORCINOS		OVINOS		AVES DE CARNE		AVES DE POSTURA		LECHE	
	Nº CAB.	T.M.	Nº CAB.	T.M.	Nº CAB.	T.M.	Nº CAB.	T.M.	PONEDORAS	T.M.	VACAS ORD	T.M.
C. PORTILLO	6030	1586.494	14286	840.860	1074	31.247	4216176	9607.608	2622553	3608.263	9860	1209.795
- Dist. Calleria	449	110.374	2,411	144.209	122	3.500	70,860	144.361	200,215	225.992	423	48.130
- Dist. Campo Verde	3,112	835.114	3,378	188.617	547	16.130	2707,771	5,695.059	889,875	1,263.025	6,903	868.526
- Dist. Iparia	126	31.384	996	57.545	34	0.919	21,270	36.160	10,078	9.072	93	10.053
- Manantay	234	59.801	716	43.410	63	1.859	244,815	1,315.557	187,365	224.371	209	22.461
- Dist. Masisea	346	88.747	2,749	163.137	80	2.328	45,850	77.946	48,760	43.885	1,023	116.501
- Dist. Nva. Requena	636	163.584	1,607	95.922	85	2.477	52,435	89.140	55,108	49.599	241	27.055
- Dist. Yarina Cocha	1,127	297.490	2,429	148.020	143	4.034	1073,175	2,249.385	1231,152	1,792.319	968	117.070

Fuente Estadísticas Dirección Regional Sectorial de Agricultura



3.6- ASPECTOS VIALES Y COMUNICACIONES

3.6.1.- Vías de acceso

3.6.1.1 Vía Fluvial.- Vía compuesta por el Rio Aguaytia y el rio Neshuya principalmente utilizada por los pueblos ubicados en sus riberas estos pueblos son los siguientes: San Andres de Neshuya, San Francisco de Neshuya, Naranjillo, Nuevo Piura y Juventud.

3.6.1.2.- Vía Terrestre.-

La via terrestre se compone de lo siguiente red:

CARRETERAS:

- 1) Carretera Fedrico Basadre, el distrito se encuentra a lo largo de una Longitud 44 kilometros – asfaltado, en muy buen estado, es una via Nacional y su mantenimiento esta a cargo del MTC
- 2) Carretera Campo Verde – Tournavista: Longitud: 20 kilómetros – enripiado – puentes de concreto. en toda la via, falta mantenimiento adecuado en toda la via, es competencia del GOREU
- 3) Carretera a Nueva Requena: longitud 11 kilometros – enripiado – falta mantenimiento adecuado puentes y alcantarillas, es competencia del GOREU

TOTAL CARRETERAS:

ASFALTADA = 44 kilómetros

AFIRMADA = 43 Kilómetros

TOTAL CARRETERAS = 87 Kilómetros

CAMINOS VECINALES:

- 1) Camino vecinal km 11 CNR-20 de mayo, Sarita Colonia- Palmeras del Sur-Ramal CC. NN. San Jose de Tunuya- Nuevo Jordan – Juventud – Nuevo Piura – Naranjillo – San Francisco de Neshuya – Nuevo Zegor – San Andres de Neshuya- La Merced de Neshuya – Santa Rosa Km 5 de la CFB-Longitud 67 km incluido los ramales, falta enripiar, puentes y alcantarillas no existen o están en mal estado
- 2) Camino vecinal Km 60 CFB-La Frontera-El Condor-Hernando de Soto-Hermosa Selva-Nueva Jerusalem – longitud 19 km, falta enripiar, puentes y alcantarillas no existen o están en mal estado
- 3) Camino vecinal km 50.5 CFB-Ciudad de los Incas-Alto 9 de Febrero-Ecologica Pumayacu-San Juan de Pumayacu- longitud 23 km, falta enripiar, puentes y alcantarillas no existen o están en mal estado



PARTIDO POLÍTICO TODOS POR EL PERÚ

- 4) Camino vecinal km 47 CFB-Nuevo San Pedro y Anexos secundarios - longitud 18 km, falta enripiar, puentes y alcantarillas no existen o están en mal estado
- 5) Camino vecinal km 46 CFB-Las Palmeras de Ucayali y Anexos secundarios - longitud 20 km, puentes y alcantarillas no existen o están en mal estado.
- 6) Camino vecinal km 43 CFB-Santa Catalina – Nueva Dinamarca-Nueva Tunuya - longitud 12 km, falta enripiar, puentes y alcantarillas no existen o están en mal estado
- 7) Camino Vecinal km 40 CFB-Simon Bolivar-Piñal-Buenos Aires-Nueva Tunuya-Shihuhuaco-Los Angeles-Fruto de Fe-Union Centro Belen - longitud 30 km, falta enripiar algunos tramos de acceso a caserios, puentes y alcantarillas no existen o están en mal estado en varios sitios
- 8) Camino Vecinal km 38 CFB-Hierbas Buenas 23 de Octubre-10 de Julio-Los Vencedores-CFB km 35 y ramales - longitud 34 km, falta enripiar, puentes y alcantarillas no existen o están en mal estado en varios sitios
- 9) Camino Vecinal km 5 CT- Pimienta Cocha-Agua Dulce y ramal derecho Pimental - longitud 14 km, falta enripiar, puentes y alcantarillas no existen o están en mal estado en varios sitios
- 10) Camino Vecinal km 10 CT- Santa Teresita de Agua Blanca - longitud 8 km, falta enripiar, puentes y alcantarillas no existen o están en mal estado en varios sitios
- 11) Camino vecinal Kilometro 15 CT – caserío Nuevo Amanecer - longitud 15 km, falta enripiar, puentes y alcantarillas no existen o están en mal estado en varios sitios
- 12) Camino vecinal Kilometro 3 CT – caserío Los Justicieros ANEXO Pimental - longitud 4 km, falta enripiar, puentes y alcantarillas no existen o están en mal estado en varios sitios
- 13) Camino Vecinal Km 30 CFB- Alto Manantay-Zona Bajo Riego-Tupac Amaru Limon – san Martin de Mojaral – San Cristobal de Agua Blanca - longitud 23 km, falta enripiar, puentes y alcantarillas no existen o están en mal estado en varios sitios
- 14) Camino Vecinal Km 29 CFB- Zona Santa Teresita - longitud 6 km, falta enripiar, puentes y alcantarillas no existen o están en mal estado en varios sitios
- 15) Camino Vecinal Km 26 CFB- San Jose – 8 de Mayo - longitud 12 km, falta enripiar, puentes y alcantarillas no existen o están en mal estado en varios sitios



PARTIDO POLÍTICO TODOS POR EL PERÚ

- 16) Camino Vecinal Km 25 CFB- El Porvenir - longitud 6 km, falta enripiar, puentes y alcantarillas no existen o están en mal estado en varios sitios
- 17) Camino Vecinal Km 25 CFB- Pampas Verdes-Señor de los Milagros Ramal 24 de Diciembre - longitud 18 km, falta enripiar, puentes y alcantarillas no existen o están en mal estado en varios sitios
- 18) Camino Vecinal Km 23 CFB- La Nueva Union (Basural) - longitud 6 km, falta enripiar algunos tramos, puentes y alcantarillas no existen o están en mal estado en varios sitios
- 19) Camino Vecinal Km 19 CFB- La Victoria-3 de Diciembre-Antonio Raimondi-Las Americas-Nueva Primavera-Miguel Grau-Amaquella - longitud 31 km, falta enripiar, puentes y alcantarillas no existen o están en mal estado en varios sitios
- 20) Caminos Vecinal varios de acceso a parcelas: Nuevo san Jorge, Pueblo libre, Agua Dulce, y otros cruces intercaserios con una longitud aproximada de 12 km.
- 21) Ramales secundarios y terciarios a cada via troncal de una longitud aproximada de 110 kilómetros

RESUMEN:

A.- CARRETERAS:

- 1) **TOTAL CARRETERA ASFALTADA = 44 Kilómetros**
- 2) **TOTAL CARRETERA AFIRMADA = 43 Kilómetros**
- 3) **TOTAL CARRETERAS = 87 Kilómetros**

B.- CAMINOS VECINALES:

- 1) **TOTAL CAMINOS VECINALES PRINCIPALES = 378 Kilómetros**
- 2) **TOTAL DE CAMINOS SECUNDARIOS Y TERCIARIOS A LOS CAMINOS VECINALES PRINCIPALES = 110 Kilómetros**
- 3) **TOTAL CAMINOS VECINALES DEL DISTRITAL = 488 Kilómetros.**
- 4) **(+) TOTAL CARRETERAS = 87 Kilómetros.**

TOTAL RED VIAL DISTRITAL = 575 Kilómetros

3.6.1.3. Telecomunicaciones

5 Teléfonos monederos de interiores, 10 teléfonos tarjeteros GILAT en 10 caseríos, telefonía móvil movistar y claro, Entel y Bitel en la capital distrital t casi en la totalidad de los caseríos; Un telecentro en la capital Distrital, cinco



PARTIDO POLÍTICO TODOS POR EL PERÚ

centros de internet solo en la capital, Todos los canales de TV establecidos en Pucallpa llegan con bastante nitidez a la capital y a algunos caseríos, igualmente las emisoras radiales

3.7 ASPECTOS POLITICO INSTITUCIONALES:

3.7.1 Organizaciones público privadas

INSTITUCIONES PUBLICAS PRESENTES EN EL DISTRITO

Instituciones Publicas	Actividades que desarrolla
Municipalidad Distrital	Promover el desarrollo local
Ministerio del Interior (Gobernacion)	Seguridad ciudadana
Policia Nacional del Peru (PNP)	Velar por la seguridad ciudadana
Modulo Basico de Justicia	Administrar justicia
Ministerio Publico-Fiscalía de la Nacion	Defensor de la legalidad.
Ministeri de Educacion	Servicios educativos
Instituto de Educacion Superior Tecnologico Publico "SUIZA"	Enseñanza Tecnica Superior
Instituto de Educacion Superior Tecnologico "PABLO BUTZ"	Enseñanza Técnica Superior
Ministerio de Salud	Servicios de salud
Instituto Peruano de Seguridad Social IPSS	Servicios de Salud a los asegurados
Programa JUNTOS	Programa Social
Programa PENSION 65	Programa Social
Programa CUNA MAS	Programa Social
Ministerio de Agricultura	
- Sede Agraria	Asistencia tecnica agropecuaria
- Oficina de Inrena	Control forestal y de fauna silvestre
Fuente: Municipalidad Distrital de Campo Verde - Elaboración propia	

ORGANIZACIONES SOCIALES Y PRODUCTIVAS

Organizaciones	Cantidad
Asociacion de ganaderos	1
Comités de Palmicultores	6
Cooperativa de cacaoteros	1
Asociaciones de Regantes	3
Asociaciones de agricultores	5
Comites del Vaso de Leche	91
Comité de derechos humanos	1
Asociacion del adulto mayor	1
Asociaciones de Padres de Familia	70
Liga Distrital	1
Equipos inscritos en la Liga Distrital	8
Iglesia catolica	
Iglesias evangelicas	
Agrupaciones politicas	10

Fuente: Municipalidad Distrital de Campo Verde - Elaboración propia

3.7.2 Cooperación técnica internacional



PARTIDO POLÍTICO TODOS POR EL PERÚ

En el Distrito trabaja actualmente USAID, a través PRODES, CEDRO anteriormente estuvieron otras.

3.8.- Antecedentes del Proceso de desarrollo del Distrito:

Roles del Territorio en el tiempo.

Desde inicios de los años 1950 hasta los años 1960	<p>1.- En el año 1950, se establece en el Km 34 de la carretera Federico Basadre, un campamento del Ejército Peruano, ese mismo año, en el actual Campo Verde se establecen 5 moradores, en 1952 ya habían varios niños y el ejército toma la iniciativa de reunir a los padres y crear una escuela particular.</p>
	<p>2.- Caza de animales silvestres para consumo y comercialización de carne, pieles y cueros</p>
	<p>3.- Baja intensidad de la agricultura y ganadería a lo largo de la carretera Federico Basadre, iniciándose la tala y quema de los bosques para chacras y ganaderías, pero aun en forma limitada</p>
	<p>4.- Explotación forestal cercana a la carretera</p>
	<p>Causas: Lo practican los pocos primeros moradores ubicados a lo largo de la aun difícil carretera desde la salida de Pucallpa, hasta el km. 34, y hasta el Km. 60 quebrada Neshuya, por la abundancia de recursos naturales: fauna silvestre (sajino, venado, huanganas, picuros, añujes, tigres, tigrillos, variedad de aves como paufiles, pavas y otras), flora (frutas y plantas medicinales nativas), peces de las quebradas (lisa, paco, etc), forestal (caoba, cedro, etc), tierra fértil (para siembra de maíz, arroz, plátano, frutales como guabas, cítricos y otros)</p>
	<p>Efectos: Una población bien alimentada y viviendo en un ambiente saludable, aire puro, agua en abundancia, pero con muy escasos servicios.</p>

Inicios de los años 1960 hasta los años 1970	<p>1.- El estado peruano contrata a la Empresa Constructora SACRI para asfaltar la carretera Federico Basadre en el tramo desde Pucallpa hasta la quebrada Neshuya (60 Km.), trocha a Nueva Requena</p>
	<p>2.- Aun baja intensidad de la agricultura y la ganadería, pero comienza a notarse un incremento de la tala de los bosques para ganadería.</p>
	<p>3.- Caza y pesca artesanal, porque aun había abundancia de estos recursos</p>
	<p>4.- Extracción forestal de maderas de alto valor comercial como caoba, cedro, ishpingo en zonas cercanas a la carretera Federico Basadre.</p>
	<p>Causas: la nueva carretera asfaltada desde Pucallpa hasta Neshuya, permite el ingreso de tractores y camiones para sacar la madera y trasladarlo a los aserraderos de Pucallpa, el mismo que también empieza a crecer aceleradamente pero aun no Campo Verde, pues el eje comercial mas dinámico sigue</p>



PARTIDO POLÍTICO TODOS POR EL PERÚ

	<p>siendo el rio Ucayali y sus afluentes que abastecen a Pucallpa</p> <p>Efectos: llegan algunos problemas, la madera y una buena carretera atrae a los madereros que vienen con sus tractores y camiones, sacan la madera y regresan a Pucallpa, la abundancia atrae a otros depredadores humanos por la caza para carne y pieles de alto valor comercial, pero la población de los que Vivian en el actual Campo Verde todavía era baja. Se continua sembrando lo tradicional, maíz, arroz, yuca, plátano, básicamente para consumo familiar, Pucallpa el natural y dinámico mercado muy cercano a Campo Verde aun continua abasteciéndose de los ríos y de Lima y las ciudades intermedias a lo largo de la carretera Central .</p>
--	---

<p>Inicios los años 1970 – Hasta los Años 1990.</p>	<p>1.- A inicios de los años 70 se logra la apertura de 60 km de trocha carrozable que parte desde Campo Verde hacia el Distrito de Honoria y Tournavista en el departamento de Huanuco, que hasta ese entonces solo tenían comunicación por via fluvial y aérea, y en dichos distritos existían ingentes recursos en bosques, fauna y flora</p>
	<p>2.- En los años 80 se vuelve a asfaltar la carretera Federico Basadre, pues ya se había deteriorado, este asfaltado hace que se busque agregados a orillas del rio aguaytia con el consiguiente mejoramiento de la carretera a Nueva Requena, y la apertura de nuevos caminos como el de Nuevo Piura, aunado a una fuerte migración, ocasiona el establecimiento de pobladores en los caminos que antes solo servían para jalar madera, no solo en el distrito de Campo Verde, sino también en Tournavista, Honoria y Nueva Requena.,</p>
	<p>2.- Mediados de los años 1970, se establece la parcelación “ El Pimental, con sembríos de Pimienta, se establecen también colonos japoneses, y es la era del Boom de la pimienta, opulentos parceleros pimenteros, lo cual llega hasta los años 90, y hoy ya no es importante, paralelo marcha la siembra generalizada de cítricos y yuca, junto a los cultivos tradicionales de baja rentabilidad, en zonas cercanas a la carretera y en un sin numero de ramales (caseríos) (maíz, plátano, arroz, y otros),</p> <p>3.- casi a finales de los años 70 la SAIS TUPAC AMARU de Junin obtiene del estado grandes extensiones de terreno en el Distrito de Campo Verde, dedicándose a la ganadería, a la palma aceitera, establece un moderno aserradero en el Km 44, y extrae casi toda la madera del distrito, hasta que finalmente madera ya no queda en cantidades rentables, y dado el envejecimiento de su maquinaria y el poco criterio de reposición, y solo hecho de solo extraer, el débil modelo de gestión empresarial, el empuje de las invasiones a terrenos no utilizados (mas de 10 caseríos se formaron en los terrenos de la SAIS cuando aun operaban, y hace unos 10 años que su</p>



PARTIDO POLÍTICO TODOS POR EL PERÚ

	<p>aserradero ya no trabaja, y finalmente hace tres años se retiraron o liquidaron sus operaciones por completo, lograron sembrar mas de 400 ha de palma y estaban en plena producción, esto ocasiono serios conflictos con los invasores y los ex trabajadores de la SAIS.</p>
	<p>4.- A inicios de los años 1990, gracias a labor de promoción de CODECOOP con las Naciones Unidas, se da un fuerte impulso a la siembra de palma aceitera, hoy generalizado y junto a la yuca, pimienta, y cítricos productos bandera del distrito</p>
	<p>5.- Ganadera muy intensa en la carretera y ramales</p>
	<p>6.- Comercio y servicios a nivel minorista</p>
	<p>7.- Extracción forestal poco intensa</p>
	<p>8.- Extracción de ripio de las canteras del rio Aguaytia</p>
	<p>9.- El 1º de junio del año 1982 se crea el distrito de Campo Verde, y con ello la Municipalidad</p>
	<p>Causas: Aumento de la población, se continua con la siembra tradicional, se incrementa la ganadería, el comercio y los servicios</p>
	<p>Efectos: la costumbre de tumba y quema de purmas y del poco bosque, degrada el suelo, la caza y la pesca disminuye grandemente por el exceso de explotación y depredación, la pobreza ya se siente con bastante fuerza</p>

<p>Inicios de los Años 1990 – Fines del Siglo XX</p>	<p>1.- Agricultura en la carretera y ramales de productos alternativos permanentes (maíz, arroz, yuca,, palma aceitera, frutales y otros)</p>
	<p>2.- Ganadera intensa en la carretera y ramales</p>
	<p>3.- Extracción de ripio de las canteras del rio Aguaytia</p>
	<p>4.- Comercio y servicios mas intensa</p>
	<p>5.- Turismo incipiente.</p>
	<p>6.- Instalación de piscigranjas</p>
	<p>Causas: Continua la agricultura de cultivos permanentes como la palma aceitera, y ganadería de bajo rendimiento y escaso valor agregado porque no esta tecnificado.</p>
	<p>Efectos: El agotamiento de los recursos es muy grande, consecuencia de la depredación y las practicas equivocadas, los bajos precios y la pobreza hacen que los organismos de desarrollo promuevan con mayor fuerza la siembra de cultivos permanentes y rentables, se empieza también a ver al turismo como alternativa.</p>

<p>Inicios del siglo XXI – Hasta el 2016</p>	<p>1.- Agricultura de productos alternativos de mayor rentabilidad y para utilizar en bio combustibles como palma aceitera, caña de azúcar, piñón blanco</p>
	<p>2.- Siembra de arroz bajo riego</p>
	<p>3.- Productos lideres palma aceitera, cacao, sachainchi, cítricos, yuca, caña de azúcar, piñas, guabas y otros</p>
	<p>4.- Ganaderia</p>
	<p>5.- Avicultura muy intensa</p>
	<p>6.- Instalación de empresas agroindustriales, reforestadoras,</p>



PARTIDO POLÍTICO TODOS POR EL PERÚ

	fabricas de procesamiento de palma, de caña de azúcar, de etanol,
	7.- Extracción de ripio de las canteras del rio Aguaytia
	8.- Servicios y comercio minorista y mayorista
	9.- Carretera asfaltada hasta Lima, Masificación del transporte hacia los caseríos en trimoviles
	10.- Incremento de la infraestructura y servicios turísticos
	Causas: La estabilidad económica del país y la llegada de inversionistas
	Efectos: Incremento de la población que demanda servicios, también con los consiguientes problemas, y la mayor depredación y contaminación con la quema de purmas.

3.9.- ANÁLISIS DE TENDENCIAS DEL ENTORNO INTERNACIONAL, NACIONAL Y LOCAL

ANALISIS DE TENDENCIAS DEL ENTORNO INTERNACIONAL, NACIONAL Y LOCAL

TENDENCIAS INTERNACIONALES	TENDENCIAS NACIONALES
La globalización, internacionalización del capital financiero, industrial y comercial	Incremento de cultivos agrícolas con cuidados orgánicos
La educación y la información son los ejes del desarrollo humano, gracias al internet	Mejoramiento y modernización de la educación mediante el uso de la tecnología e informática (internet)
Pactos y convenios universales sobre derechos fundamentales	Aumento del interés por el reciclaje de basura
Instituciones sancionadoras a la violación de los Derechos, de alcance internacional	Interés del Estado en apoyar la educación
Barreras arancelarias que perduran en los países industrializados	Mayor participación de la mujer en asuntos que antes solo hacían los hombres
Persistentes turbulencias en los mercados financieros internacionales	Convenios, Acuerdos y Tratados Comerciales del Perú con varios países
Mayor preocupación mundial por el medio ambiente y los recursos escasos	Ley N° 28054, de promoción del mercado de biocombustible
Incremento de la demanda mundial del turismo ecológico y vivencial	Ley N° 29196, Ley de promoción de la producción orgánica
Apoyo para la conservación y aprovechamiento responsables de recursos naturales	Programa de Compensaciones para la competitividad y otros concursales
Demanda internacional de metales preciosos y petróleo	Redes de ferias vinculadas a los corredores económicos
Aumento de la demanda mundial de alimentos naturales y orgánicos	Programas de desarrollo alternativo a la siembra de coca
Aumento acelerado del consumo de combustible	Aun presencia de narcoterrorismo
La emisión mundial de carbono aumenta cada día	Instituciones y organismos que brindan capacitación y asistencia técnica
El parque automotriz mundial aumenta aceleradamente	Inversionistas nacionales
Lucha internacional contra el terrorismo y el narcotráfico	Estabilidad económica, social y jurídica del país



PARTIDO POLÍTICO TODOS POR EL PERÚ

Beneficios del producto de Kyoto sobre bono de carbono	Expansión y mejoramiento de la red vial nacional
Organizaciones que brindan capacitación, asistencia técnica y financiamiento	Uso generalizado y abaratamiento del internet, de la telefonía móvil y de TV por cable
Interés internacional por la conservación de la Amazonía	
Interés internacional por la biodiversidad amazónica	El turismo receptivo en el Perú está creciendo a más del 10% al año
Incremento continuo de precios de los combustibles fósiles	Modificación del patrón migratorio a ciudades y poblados con servicios
Tendencia a implementar los biocombustibles	
TENDENCIAS INTERNACIONALES	TENDENCIAS NACIONALES
Incremento de la pobreza absoluta mundial	El calentamiento global tiende a afectar el régimen hidrológico en todo el país
Aumento de la demanda mundial del turismo ecológico y vivencial	
Aumento del consumo mundial de alimentos naturales y orgánicos	
Aumento de calidad del café peruano a nivel internacional	Errada fórmula de distribución del canon en el territorio nacional
Crecimiento de la demanda el continente asiático de productos deshidratados	Planes nacionales, de derechos humanos, de violencia contra la mujer, y otros vigentes
Crecimiento de las exportaciones en especies aromáticas (café, té, orégano, canela, etc.) y productos elaborados a partir de insumos naturales (lana, achiote, etc.)	Planes y proyectos nacionales de educación, salud y otros vigentes
Aumento de la demanda mundial de madera comercial como cedro, caoba, cedro rosado, etc.	Plan Nacional de electrificación Rural, de desarrollo vial
Aumento de demanda por países europeos por el carbono	Acuerdo Nacional, el Plan Perú 2021
Interés de instituciones internacionales por el cuidado del medio ambiente y preservación de los recursos naturales	Programa Agua para Todos, Techo Propio, Foniprel, FONCODES, programas de apoyo
Interés mundial por el reciclaje de basura y obtención de energía natural	
Firma de tratados internacionales de intercambio comercial	22 programas estratégicos del Presupuesto por resultados
Incremento de la demanda de maca a nivel internacional	Plan Nacional de Desarrollo de Capacitaciones en Gestión Pública vigentes

TENDENCIAS REGIONALES	TENDENCIAS LOCALES
Presencia de varios Centros Superiores de Estudio	Uso indiscriminado de plaguicidas y fertilizantes sintéticos en la agricultura
Organizaciones que brindan capacitación y asistencia técnica	
Presencia de cultivos de coca para elaborar droga	Presencia de varios centro de estudios
Programa de desarrollo alternativo a la siembra de coca	Organizaciones que brindan capacitación y asistencia técnica
Proceso de recuperación de sueldos por reforestación en distritos de la selva	
Presencia del virus de la papaya que está acabando con las plantaciones	Presencia de cultivos de coca para elaborar droga



PARTIDO POLÍTICO TODOS POR EL PERÚ

Proceso para formar macro región con Ancash y Huánuco	
Creciente interés del Gobierno Regional por impulsar actividades agropecuarias como los cultivos de palma aceitera, cacao, higuera; mejoramiento de ganado vacuno, asimismo la construcción de piscigranjas para comercio y autoconsumo	Programa de desarrollo alternativo a la siembra de coca
Interés de las autoridades regionales por mejorar la infraestructura vial y mejorar la producción agropecuaria	Proceso de recuperación de suelos por reforestación en distritos de la selva
Creciente interés del turismo vivencial en la región	
Interés por la conformación de mancomunidades en la región, con fines de interconexión vial	Proceso para formar macro región con Ancash y Ucayali
Incremento de áreas sembradas de cultivos agrícolas permanentes	
Incremento de presupuesto para la agricultura	Conciencia para el cuidado de bosques
Continúan los elevados índices de pobreza y desnutrición	
Interés por mejorar la infraestructura vial y mejorar la producción agropecuaria	Interés por la siembra de cacao
Incremento del turismo nacional recreacional, paisajístico y costumbristas	
Los bosques de la selva han sufrido un proceso de reducción y degradación	Interés por la crianza de ganado vacuno
Uso indiscriminado de plaguicidas y fertilizantes sintéticos en la agricultura	

3.10.- Síntesis del diagnóstico: principales problemas y potencialidades con que se cuenta:

Como resultado de los talleres realizados para la actualización del Plan de Desarrollo Concertado del distrito, los actores definieron los ejes estratégicos e identificaron Las Principales Restricciones y potencialidades, y son:

RESTRICCIONES:

- Desinterés para conocer los derechos, para difundirlos, y para sancionar a los que los violan
- Bajos niveles de la educación distrital
- Elevado porcentaje de desaprobados en primaria 6.5 %, y 12.4 % en secundaria
- Alto porcentaje de retirados en primaria 9.2 % y en secundaria 17.2 %
- Elevados niveles de migración (15.4%).
- Baja cobertura y calidad de los servicios públicos locales como educación, salud, agua, desagüe, eliminación de residuos sólidos
- Considerables niveles de desnutrición crónica infantil, pobreza y pobreza extrema
- Limitados valores de autoestima y poca voluntad de superación y cambio de ciertos sectores poblacionales



PARTIDO POLÍTICO TODOS POR EL PERÚ

- Escasa participación de las mujeres, jóvenes, adultos mayores, discapacitados
- Débiles y poco organizadas cadenas productivas
- Débiles organizaciones sociales y productivas en general
- Insuficiente capacitación y asistencia técnica a los productores agropecuarios
- 85 % de los caminos vecinales sin afirmar
- 90 % de calles sin afirmar
- Bajos niveles de productividad de las actividades agrarias tradicionales
- Suelos muy pobres para la siembra de arroz y maíz, pero se insiste en sembrar
- Terrenos degradados e insuficiente utilización de la tierra, que teniendo entre 25 a 30 hectáreas en promedio solo utilizan entre 4 a 5 hectáreas.
- Bosques sobreexplotados y deforestados
- Pesca irracional, envenenamiento de quebradas y aguajales con agroquímicos y barbasco y huaca
- Utilización de agroquímicos en agricultura
- 75.6 % de la población cocina con leña
- La quema de purmas y de chacras en épocas de verano, destruye la base productiva, bosques, pastos, cercos, casas escuelas etc
- Inundaciones y desborde de ríos y quebradas en épocas de lluvias, que afectan seriamente a pobladores y sembríos
- Variación del clima, extremos de calor y frío que antes no ocurría
- Plagas y enfermedades que atacan a los cultivos, ejemplo zigatoca al platano, virus mancha anillada del papayo, etc.

Potencialidades:

- Ubicación estratégica es un centro interconectado vialmente entre varios distritos y provincias
- Carretera asfaltada que le interconecta con la capital de república y varias ciudades intermedias, todos sus caseríos están interconectados
- Cercanía a la ciudad de Pucallpa, que cuenta con puerto y aeropuerto internacional, servicios financieros completos, hospitales, centros superiores de estudios y otros servicios, y es un polo de desarrollo económico
- Amplios Sectores de la población que practican valores, no discrimina, practican la solidaridad, el trabajo ancestral de la minga y de otras culturas milenarias
- Las familias son unidas y fuertes
- Población con tradición de trabajo y espíritu de lucha ante las adversidades
- Población bastante joven y autoridades con capacidad de gestión para lograr convenios y alianzas estratégicas
- Solo un 0.825 % de la población es analfabeta
- Distrito con pobladores que poseen una gran cultura agraria
- Presencia de Instituciones públicas y privadas
- Napa freática entre 0.50 m. y 18 m.
- Suficientes espejos de agua, abundantes zonas bajas para piscicultura
- El mayor y mejor nicho ecológico para cultivar palma, aguaje, pimienta, yuca, cítricos, caña de azúcar, cacao, piñas y otros
- Quebradas y bellos paisajes para ecoturismo
- Ecosistema propicio para el desarrollo de la ganadería, la avicultura y la apicultura



PARTIDO POLÍTICO TODOS POR EL PERÚ

- Alberga al 60 % de la ganadería de la Región Ucayali
- Existencia de recursos mineros como ripio, arena, arcilla y oro
- Grandes extensiones de purmas aptas para reforestación
- Fabricas de Procesamiento de palma aceitera, azúcar y etanol
- Productos líderes de buena calidad promocionados por el Goreu y la Municipalidad, como la palma (7,000 has), cacao (800 has), caña de azúcar (700 has), y otros como yuca (500 has), cítricos, piñas, guabas y otros
- Reforestación en curso y empresa reforestadora de considerables extensiones con miras al bono de carbono
- Encuentran en producción varias piscigranjas familiares y comerciales
- Por los bajos niveles de contaminación, accesibilidad, cercanía al mercado de Pucallpa, la abundancia del agua y de material silvestre para la construcción de galpones, grandes polleros se instalaron en el distrito
- Entidad bancaria funcionando
- Dos Centros de Investigación , IVITA e INIA
- Energía Eléctrica las 24 horas del día
- Señales telefónicas de Claro y Movistar
- Todos los canales de TV y emisoras de Pucallpa se captan y ven con nitidez
- Comisaria PNP y base de la Policía de Carreteras
- Ministerio Público
- Modulo Básico de Justicia.

Desafío Central del Distrito:

La creación de un núcleo dinamizador de una economía agropecuaria, agroindustrial y comercial, sustentada en la siembra de por lo menos 20,000 Has. de cultivos alternativos con valor agregado, varios de los cuales de uso agroindustrial que requieren de plantas de procesamiento.

Para garantizar el cumplimiento de nuestros desafíos, debemos impulsar una nueva cultura empresarial, con mentalidad creativa e innovadora que posibilite altos niveles de productividad y calidad en nuestros productos; debemos sustentarla en el desarrollo humano, impulsando el respeto por la interculturalidad, el género, el trabajo digno, rescatando la cultura ancestral, y nuestra identidad regional, sin chauvinismo y el compromiso y acción en la conservación del ambiente.

Debemos asimismo sustentarla en la participación y concertación activa, siendo la municipalidad el promotor de ello conjuntamente con las instituciones, organismos, empresas, líderes sociales y productores, de tal manera que se posibilite una alianza estratégica dinámica y duradera, permitiéndonos de esta manera mejorar los niveles de vida de nuestra población lo que nos permitirá lograr el ansiado desarrollo ecológicamente sostenible, socialmente humano y equitativo y económicamente factible



IV.- DIAGNOSTICO ESTRATÉGICO **(Situación Actual)**

4.1.- Análisis FODA del Distrito de Campo Verde:

<p>FACTORES INTERNOS</p> <p>FACTORES EXTERNOS</p>	<p><u>LISTA DE FORTALEZAS:</u></p> <p>F1: El recurso humano posee la mayor cultura, experiencia y voluntad de trabajo agrario de la región</p> <p>F2: Empresas de transformación y comercializadoras constituidas y organizadas.</p> <p>F3: Estudios de Zonificación Ecológica y económica</p> <p>F4: Ubicación geográfica estratégica para un desarrollo sostenible</p> <p>F5: Suficientes tierras aptas para la agricultura, recursos hídricos en abundancia y clima apropiado</p> <p>F6: Existencia de recursos mineros (ripió, arena, arcilla, oro) en canteras</p> <p>F7: Empresas de transporte que operan sostenidamente en las carreteras y caminos del distrito.</p> <p>F8: Red vial suficiente que permite interconectarse con la red vial nacional</p> <p>F9: Energía eléctrica las 24 horas del día en el 75% del territorio.</p>	<p><u>LISTA DE DEBILIDADES:</u></p> <p>D1: Agricultura tradicional de bajos niveles de tecnificación, producción y productividad</p> <p>D2: Debilidad de las organizaciones Sociales y Productivas</p> <p>D3: Escasa visión empresarial de los productores agropecuarios</p> <p>D4: Bajos niveles de compromiso e involucramiento de los servidores públicos y pobladores con los objetivos de desarrollo</p> <p>D6: Caminos vecinales en mal estado, los medios de comunicación son insuficientes y los costos de transporte elevados</p> <p>D7: Escasa capacitación y asistencia técnica a los sectores productivos, y el crédito preferencial es restringido</p> <p>D8: Débil capacitación a pobladores, limitados valores y costumbres poco saludables en ciertos sectores poblacionales</p> <p>D9: La infraestructura, la cobertura y calidad de los servicios sociales y productivos son insuficientes</p>
<p><u>LISTA DE OPORTUNIDADES:</u></p> <p>O1: Adecuado Marco Legal para Promoción de inversiones</p> <p>O2: Acuerdos y convenios vigentes con organismos internacionales, con bloques económicos y países</p> <p>O3: Alianzas con empresas agrarias y agroindustriales líderes</p> <p>O4: Creciente incremento de la demanda mundial de productos agropecuarios y agroindustriales</p> <p>O5: Oferta de Capacitación y asistencia técnica de centros superiores de estudios líderes y de organismos de cooperación internacional</p> <p>O6: Interconexión a la red</p>	<p><u>ESTRATEGIAS FO</u></p> <p>FO1: Fortalecer la cultura y el espíritu de trabajo agrario de los agricultores.</p> <p>FO2: Fortalecer alianzas estratégicas con las organizaciones y empresas productivas y comercializadoras.</p> <p>FO3: Mejorar las acciones de planificación y Promover el uso de tecnologías competitivas</p> <p>FO4: Organizar con el Gobierno Regional y las municipalidades vecinas, instancias de coord. Para promover el desarrollo Económico.</p> <p>FO5: Aprovechar los planes de promoción de siembra de cultivos alternativos</p>	<p><u>ESTRATEGIAS DO</u></p> <p>DO1: Aprovechar los recursos de asistencia técnica y capacitación</p> <p>DO2: Aprovechar los planes nacionales que promueven el Desarrollo Económico</p> <p>DO3: Promover un adecuado clima de negocios en alianza con las organizaciones productores y empresarios agroindustriales y comercializadores</p> <p>DO4: Priorizar Participativamente los recursos para el mejoramiento de la infraestructura y los servicios sociales y productivos.</p>



PARTIDO POLÍTICO TODOS POR EL PERÚ

<p>eléctrica nacional, Carretera asfaltada que conecta al territorio; aeropuerto y puerto internacional, hospitales y demás servicios de Pucallpa a 34 km del distrito</p> <p>O7: Existencia de Inversionistas nacionales y extranjeros interesados en invertir en el sector agropecuario, agroindustria y turismo</p> <p>O8: El Proceso de descentralización, la Regionalización, la democracia participativa y los Programas Presupuestarios en el marco del Presupuesto por resultados</p> <p>O9: Interés del Gobierno Regional y Local en el desarrollo económico del Territorio.</p>		
<p><u>LISTA DE AMENAZAS:</u></p> <p>A1: Invasiones de Tierras a sembríos y áreas reforestadas</p> <p>A2: Narcotráfico, violencia social y delincuencia organizada</p> <p>A3: Inestabilidad jurídica, económica, política y social</p> <p>A4: incendios, vientos, plagas, inundaciones, enfermedades, agudización del calentamiento global</p> <p>A5: Competencia desleal e ingreso de productos subvencionados</p> <p>A6: Surgimiento de nuevos corredores económicos y de productos sustitutos</p> <p>A7: mentalidad de sobrevivencia de ciertos sectores poblacionales.</p> <p>A8: El Asistencialismo y el incremento de la pobreza.</p>	<p><u>ESTRATEGIAS FA</u></p> <p>FA1: Promover iniciativas de programas y proyectos que generen capacidades productivas y competitivas</p> <p>FA2: Reforzar los espacios de diálogo, de participación, de concertación, y de rendición de cuentas</p> <p>FA3: Promover la capacitación constante de nuestros pobladores y productores agrarios, en temas de desarrollo personal, autoestima, costumbres saludables, cuidado de los recursos naturales, ambiente, valores y otros</p> <p>FA4: Mantener estrechas relaciones con las instituciones, organismos y organizaciones públicas y privadas</p>	<p><u>ESTRATEGIAS DA:</u></p> <p>DA1: Promover la siembra de cultivos permanentes y de buena rentabilidad</p> <p>DA2: Promover la inclusión de los sectores mas vulnerables en los espacios de participación, y de rendición de cuentas</p> <p>DA3: Fomentar y apoyar la Participación de los productores en mayor riesgo en la selección de beneficiarios de cacao, palma, caña y reforestación del GOREU y de la Municipalidad</p> <p>DA4: Promover la Implementación de programas de sensibilización para mejorar la calidad ambiental, y el reordenamiento territorial</p>



PARTIDO POLÍTICO TODOS POR EL PERÚ

4.2.- Visión de desarrollo del Distrito al 2021

“Distrito con desarrollo integral y sostenible en lo económico - productivo, social y ambiental, con una población debidamente organizada con valores, respetuosa de la interculturalidad con equidad social y de género, fortalecido en capacidades competitivas, que participa activa y democráticamente en la toma de decisiones conjuntamente con sus autoridades”

4.3.- EJES ESTRATEGICOS

Son las áreas, campos, procesos claves o dimensiones prioritarias que identificamos en nuestra visión y en las que debemos trabajar sistemáticamente para alcanzar el desarrollo local, es así que identificamos CUATRO EJES, los mismos que son los siguientes:

EJE ESTRATEGICO DE DESARROLLO SOCIAL.

EJE ESTRATEGICO DE DESARROLLO ECONOMICO E INFRAESTRUCTURA PRODUCTIVA

EJE ESTRATEGICO DE DESARROLLO INSTITUCIONAL

EJE ESTRATEGICO DE DESARROLLO DEL MEDIO AMBIENTE

1.- EJE ESTRATEGICO DE DESARROLLO SOCIAL

Igualdad de oportunidades para los pobladores en situación de mayor vulnerabilidad, garantizar la plena vigencia de los derechos humanos, el mejoramiento de la infraestructura y calidad de los servicios de salud, saneamiento básico, limpieza pública, relleno sanitario, tratamiento de residuos sólidos, Educación, cultura, deportes, recreación, seguridad ciudadana, seguridad alimentaria, vivienda, justicia, y el fortalecimiento de capacidades e identidades sociales y culturales.

2.- EJE ESTRATEGICO DE DESARROLLO ECONOMICO E INFRAESTRUCTURA PRODUCTIVA:

Distrito que impulsa y promueve actividades productivas agropecuarias, agroindustriales, artesanales, mineras, turísticas y comerciales de excelente productividad aprovechando una suficiente e innovada infraestructura vial, eléctrica, productiva sostenible y competitiva.

3.- EJE ESTRATEGICO DE DESARROLLO INSTITUCIONAL:

Gobierno local, entidades, Organismos y Organizaciones promueven su modernización, descentralización, transparencia, concertación, participación democrática y rendición de cuentas, y contribuyen eficazmente al desarrollo de capacidades de los pobladores para acceder a mejores oportunidades con equidad de género y justicia, y son capaces de prevenir y resolver conflictos para mantener las buenas relaciones entre los pobladores y demás actores.



4.- EJE ESTRATEGICO RECURSOS NATURALES Y AMBIENTE:

Población Distrital con adecuado acceso a los servicios, manejan racionalmente sus recursos naturales y conservan el ambiente haciéndolo sostenible, en un distrito territorialmente ordenado y sostenible

4.4.-OBJETIVOS ESTRATEGICOS:

En Consideración a nuestros ejes estratégicos definidos participativamente, se definen también **CUATRO OBJETIVOS ESTRATEGICOS**, y cuyo progresivo logro y actualizaciones a las diversas fases del largo proceso de desarrollo, nos debe permitir el logro de nuestra visión de desarrollo

Los Objetivos Estratégicos del Distrito de Campo Verde son:

OBJETIVO ESTRATEGICO N° 1:

Garantizar el respeto a los derechos fundamentales y lograr que los servicios de salud los servicios de saneamiento básico, limpieza pública, tratamiento de residuos solidos sean de amplia cobertura y buena calidad, y los programas alimentarios brinden adecuada atención con equidad, mediante alianzas con instituciones públicas y privadas; lograr que los servicios de educación sean eficientes, eficaces y de elevada calidad que debe permitir el fortalecimiento de las capacidades y de la identidad cultural de la población, asimismo promoviendo la cultura, la recreación y el deporte con un enfoque inclusivo hacia la población en mayor riesgo.

OBJETIVO ESTRATEGICO N° 2:

Mejorar la producción, la productividad, la competitividad, y la infraestructura económica pública y privada, promoviendo organizadamente actividades productivas agropecuarias, agroindustriales e industrias diversas, forestales, mineras, turísticas y comerciales rentables con productos de excelente calidad, con asesoramiento técnico y profesional que permita comercializarlos en los mercados locales, regionales, nacionales e internacionales, aprovechando las óptimas condiciones de las vías y medios de comunicación.

OBJETIVO ESTRATEGICO N° 3:

Fortalecer las instituciones públicas y privadas y la participación ciudadana para garantizar una Administración transparente, Eficiente, participativa, democrática, rendidora de cuentas capaz de prevenir y resolver conflictos para mantener buenas relaciones entre los diversos actores

OBJETIVO ESTRATEGICO N° 4:

Promover el uso racional de los recursos naturales y la conservación del ambiente, y un adecuado ordenamiento territorial estableciendo acciones sostenibles concertadas



**V.- OBJETIVOS
ESTRATÉGICOS;
ACTIVIDADES Y PROYECTOS,
ESTRATEGIAS**



OBJETIVO ESTRATEGICO N° 1::

“Garantizar el respeto a los derechos fundamentales y lograr que los servicios de salud, los servicios de saneamiento básico, limpieza pública, tratamiento de residuos solidos sean de amplia cobertura y buena calidad, y los programas alimentarios brinden adecuada atención con equidad, mediante alianzas con instituciones públicas y privadas; lograr que los servicios de educacion sean eficientes, eficaces y de elevada calidad que debe permitir el el fortalecimiento de las capacidades y de la identidad cultural de la población, asimismo promoviendo la cultura, la recreación y el deporte con un enfoque inclusivo hacia la población en mayor riesgo. “

RESUMIDO: Lograr coordinadamente el mejoramiento de los Servicios Sociales

ACCIONES Y ESTRATEGIAS

ACTIVIDADES Y PROYECTOS	ESTRATEGIAS
<p style="text-align: center;"><u>ALIMENTICIOS Y NUTRICIONALES:</u></p> <ol style="list-style-type: none"> 1.- Promoción y desarrollo de Organizaciones: Comités del Vaso de leche, Juntas de Vecinos, clubes de madres y comedores populares y otras organizaciones. 2.- Programa del Vaso de Leche 3.- Comedores, alimentos por trabajo, hogares y albergues 4.- Otros Programas nutricionales 5.- Construcción y equipamiento de comedores 6.- Reforzamiento de los Programas Alimentarios y Nutricionales: CRECER SANO, QALIWARMA, PAN TBC, VITAMINA A, Programa del Vaso de Leche 7.- Construcción de pisigranjas comunales 8.- Promoción de huertos familiares 9.- Créditos rotatorios de animales menores 10.- Promoción de las Costumbres saludables 11.- Desarrollo y/o Fortalecimiento de Capacidades: hacia el cambio de costumbres alimenticias mas nutritivas, elaboración de dietas nutritivas con productos locales, mejora de la autoestima, desarrollo personal y valores encaminado al cambio de actitudes personales negativas, derechos del niño, adolescentes, mujeres, ancianos, nativos, respeto a la propiedad, deberes y derechos ciudadanos, y otros, prevención de la prostitución, alcoholismo, uso de drogas, pandillaje y delincuencia en general, reforzamiento de la familia 	<p style="text-align: center;"><u>ESTRATEGIAS COMUNES A TODOS:</u></p> <ol style="list-style-type: none"> 1.- Reforzar el CCLD, el Comité de Vigilancia y Control y los procesos de Rendición de Cuentas 2.- Mantener estrechos vínculos con Entidades y Organismos Públicos y privados Regionales, nacionales e internacionales de Asistencia Técnica, de ayuda alimentaría y nutricional, y de apoyo técnico y Financiero y procurar alianzas estratégicas 3.- Promover la utilización de tecnologías productivas y gerenciales modernas 4.- Motivar una cultura de cuidado de los bienes públicos 5.- Motivar el Reforzamiento de los mecanismos de participación ciudadana. 6.- Promover la adecuada selección vía concurso, capacitación, evaluación y



<p style="text-align: center;"><u>OTROS SERVICIOS SOCIALES</u></p> <ol style="list-style-type: none">1.- Defensa Municipal al niño y al adolescente (DEMUNA)2.- Apoyo al niño y al Adolescente3.- Apoyo al Adulto mayor y a la persona discapacitada4.- Apoyo al ciudadano y a la familia5.- Apoyo Comunitario	<p>supervisión de los servidores públicos.</p> <p>7.- Promover la Organización y/o reforzamiento de las organizaciones, y su capacitación permanente</p> <p style="text-align: center;"><u>ESTRATEGIAS ESPECIFICAS PARA LOS SERVICIOS ALIMENTARIOS Y NUTRICIONALES</u></p> <ol style="list-style-type: none">1.- promover la activa participación de los Comités de Administración en los procesos relacionados al Programa del vaso de leche.2.- redefinición permanente y participativa de la población beneficiaria de los programas sociales de tal manera que realmente se beneficie a la población mas vulnerable3.- Conformación del Comité de Vigilancia y Control de los Programas Alimentarios y nutricionales y de la Asamblea de Comités del Programas nutricionales4.- Destinar participativamente los recursos hacia la Atención de los programas Sociales y hacia la construcción de la Infraestructura base de su desarrollo
---	--



<p>6.- Atención Básica de salud 7.- Desarrollo y/o Fortalecimiento de Capacidades: hacia el cambio de costumbres negativas, mejora de la autoestima, desarrollo personal, derechos del niño, adolescentes, mujeres, ancianos, nativos, respeto a la propiedad, deberes y derechos ciudadanos, y otros, prevención de la prostitución, alcoholismo, uso de drogas, pandillaje y delincuencia en general, reforzamiento de la familia 8.- Construcción y equipamiento de casa de la Juventud 9.- Construcción y equipamiento de la casa de mujer y el niño 10.- Construcción y equipamiento de casa del adulto mayor 11.- Construcción y equipamiento de cunas y guarderías infantiles 12.- Apoyo Social y Obras de Emergencia: a) Reforzamiento del Sistema de Defensa Civil b) Promoción de eventos de Prevención de accidentes Naturales y Tecnológicos c) Apoyo a damnificados de desastres d) Apoyo a las acciones de la Compañía de Bomberos e) Apoyo al Equipamiento de la compañía de Bomberos f) Apoyo a personas en situación de pobreza extrema g) Apoyo a personas enfermas y/o accidentadas h) Apoyo en la cristiana sepultura de los fallecidos en situación de pobreza extrema i) Construcción de pequeñas obras de emergencia i) Fomento del trabajo ancestral comunitario de la Minga</p> <p style="text-align: center;"><u>SALUD:</u></p> <p>1.- Promoción y desarrollo de Organizaciones: Productivas, sociales y de base 2.- Disminuir drásticamente los índices de desnutrición, mortalidad infantil y de madres 3.- Promoción de las Costumbres saludables 4.- Promover la Construcción, Implementación y funcionamiento del Centro de Salud de Campo Verde, con personal médico las 24 horas. 5.- Construcción y/o ampliación, rehabilitación y equipamiento de Puestos de salud en Caseríos. 6.- Implementación y Equipamiento de botiquines en caseríos 7.- Desarrollo y/o Fortalecimiento de Capacidades: en prevención de enfermedades, hacia el cambio de costumbres saludables , prevención de la prostitución, consumo de drogas, alcoholismo, Capacitación a promotores de salud y otros 8.- Atención Básica de salud 9.- Control Sanitario - Apoyo a la lucha contra la malaria, dengue, zica, chikunguya y otras enfermedades - Efectuar promoción, supervisión y control sanitario</p>	<p style="text-align: center;"><u>ESTRATEGIAS ESPECIFICAS PARA SALUD</u></p> <p>1.- Promover la capacitación permanente de los promotores de salud, y otorgarles incentivos 2.- Promover en forma permanente campañas de salud integral 3.- Apoyar decididamente la lucha contra la malaria, dengue, Zica, chikunguya parasitosis, TBC, y otras enfermedades.</p> <p style="text-align: center;"><u>ESTRATEGIAS PARA</u></p>
---	--



<p style="text-align: center;"><u>SANEAMIENTO:</u></p> <p>1.- Promoción y desarrollo de Organizaciones: sociales de base, juveniles, Institucionales, escolares, productivas y otros</p> <p>2.- Servicio de Limpieza Publica: - Recolección, transporte y disposición final de residuos sólidos - Segregación en la fuente de los residuos solidos - Barrido de calles - Aseo de espacios públicos y mobiliario urbano</p> <p>3.- Implementación, Ampliación y mejoramiento del Servicio de limpieza publica</p> <p>4.- Ampliación y mejoramiento de la Planta de tratamiento de residuos sólidos.</p> <p>5.- Construcción, ampliación y mejoramiento de relleno Sanitario</p> <p>6.- Construcción de Letrinas en caseríos, y/o de pequeños sistemas de saneamiento</p> <p>7.- Construcción, Ampliación, Mejoramiento y/o Rehabilitación de Sistemas de abastecimiento de agua potable: - Construcción de cámaras de sedimentación de minerales del sistema de abastecimiento de agua. - Potabilización del agua en Campo Verde - Construcción y/o Rehabilitación de pozos artesianos o tubulares de agua sana en caseríos - Construcción y/o rehabilitación de pequeños sistemas de agua en caseríos 8 - Construcción de pequeños tanques elevados en caseríos.</p> <p>9.- Construcción, ampliación, mejoramiento y/o rehabilitación de sistemas de drenaje pluvial en caseríos inundables</p> <p>10.- Desarrollo y/o Fortalecimiento de Capacidades: en liderazgo y desarrollo personal, mejora de la autoestima, y valores encaminado al cambio de actitudes personales negativas, costumbres saludables, derechos del niño, adolescentes, mujeres, ancianos, nativos, respeto de la propiedad, deberes y derechos ciudadanos, prevención de accidentes naturales y tecnológicos, de la prostitución, alcoholismo, uso de drogas, pandillaje y delincuencia en general, reforzamiento de la familia, utilización racional de recursos naturales y conservación del medio ambiente</p>	<p style="text-align: center;"><u>SANAMIENTO</u></p> <p>1.- Promover en la población una adecuada cultura de eliminación de desperdicios</p> <p>2.- Reforzar los esfuerzos de motivación hacia costumbres saludables</p> <p>3.- Promover la Construcción de la Infraestructura y servicios de saneamiento básico, tanto en la capital Distrital como en los caseríos, con recursos municipales y con el apoyo de otras entidades publicas y privadas</p> <p>4.- Fomentar en la población la construcción de letrinas rurales por cada vivienda</p> <p>5.- Promover el mejoramiento de viviendas familiares a partir del aprovechamiento de la materia prima de la zona.</p>
<p style="text-align: center;"><u>EDUCACION, CULTURA Y DEPORTES:</u></p> <p>1.- Promoción y desarrollo de Organizaciones: Educativas, Deportivas, Culturales, de preservación del patrimonio cultural, Productivo y social.</p> <p>2.- Desarrollo y/o Fortalecimiento de capacidades: desarrollo personal, valores e identidad cultural, mejora de la autoestima, derechos del niño, adolescentes, mujeres, ancianos, nativos, deberes y derechos ciudadanos, prevención de la prostitución, alcoholismo, uso de drogas, pandillaje y delincuencia en</p>	<p style="text-align: center;"><u>ESTRATEGIAS ESPECIFICAS PARA EDUCACION, CULTURA Y DEPORTES:</u></p> <p>1.- Gestión de becas para los alumnos sobresalientes, y para los buenos alumnos en</p>



PARTIDO POLÍTICO TODOS POR EL PERÚ

<p>general, capacitación docente, reforzamiento de la familia</p> <ol style="list-style-type: none">2.- Promover ampliamente el acceso de los niños por lo menos a los niveles inicial y primaria3.- Disminuir drásticamente la tasa de deserción infantil y el analfabetismo4.- Incremento de otras carreras técnicas, equipamiento del Instituto Superior Tecnológico5.- Construcción y/o ampliación y/o rehabilitación y equipamiento de Centros Educativos Iniciales, Primarios, secundarios y Ocupacionales6.- Promoción e incentivo de las actividades artísticas y culturales7.- Equipamiento de Biblioteca Virtual8.- Construcción y Equipamiento de Cabinas de Internet9.- Implementación de Bibliotecas básicas en caseríos10.- Construcción y Equipamiento de Teatro Municipal, y de museo11.- Deporte Fundamental12.- Construcción y/o Mejoramiento y equipamiento del Estadio Municipal13.- Construcción de Piscina Publica14.- Construcción de losas deportivas15.- Acondicionamiento de Campos deportivos en caseríos16.- Construcción y equipamiento de mini complejos deportivos	<p>situación de pobreza.</p> <ol style="list-style-type: none">2.- decidido Involucramiento en el proceso de Municipalización de la educación3.- Apoyar decididamente a la Educación Inicial, primaria, secundaria, superior y ocupacional.4.- Institucionalizar la premiación a los mejores maestros, a los mejores deportistas, y a los mas destacados cultivadores de cultura5.- Apoyo decidido a la práctica de las diversas disciplinas deportivas.
---	---



OBJETIVO ESTRATEGICO N° 2:

“Mejorar la producción, la productividad, la competitividad, y la infraestructura económica pública y privada, promoviendo organizadamente actividades productivas agropecuarias, agroindustriales e industrias diversas, forestales, mineras, turísticas y comerciales rentables con productos de excelente calidad, con asesoramiento técnico y profesional que permita comercializarlos en los mercados locales, regionales, nacionales e internacionales, aprovechando las óptimas condiciones de las vías y medios de comunicación”.

RESUMIDO: Promover de manera organizada el Desarrollo Productivo

ACCIONES Y ESTRATEGIAS

ACTIVIDADES Y PROYECTOS	ESTRATEGIAS
<p style="text-align: center;"><u>INFRAESTRUCTURA ECONOMICA:</u></p> <p><u>TRANSPORTES:</u></p> <ol style="list-style-type: none">1.- Mantenimiento vial local: de calles y alcantarillas en la capital Distrital y caseríos2.- Construcción de pistas, mejoramiento y/o rehabilitación de vías urbanas en la capital Distrital y caseríos3.- Construcción y/o rehabilitación de Alcantarillas en la capital Distrital y caseríos4.- Señalización y semaforización5.- Mantenimiento vial local: de caminos, trochas, carreteras, puentes y alcantarillas rurales6.- Construcción, mejoramiento y/o rehabilitación de caminos vecinales y rurales y trochas7.- Pavimentación de carreteras8.- Pavimentación de calles9.- Construcción, mejoramiento y/o Rehabilitación de Puentes y alcantarillas rurales10.- Mejoramiento de equipo mecánico11.- Mantenimiento y reparación de equipo mecánico12.- Prevención, supervisión y control de la circulación terrestre13.- Construcción de paraderos14.- Construcción de Terminal Terrestre15.- Construcción de embarcaderos río Aguaytia <p><u>COMUNICACIONES:</u></p> <ol style="list-style-type: none">1.- Apoyo a la comunicación Comunal:<ul style="list-style-type: none">- Promoción y apoyo para la Revisión de señales de TV en caseríos- Instalación de antenas de telefonía móvil en los caseríos mas alejados	<p><u>ESTRATEGIAS PARA TODOS:</u></p> <p>Las mismas que se indican en el Objet. Estratég. N° 1</p> <p style="text-align: center;"><u>ESTRATEGIAS PARA TRANSPORTES, COMUNICACIONES Y ELECTRICIDAD</u></p> <ol style="list-style-type: none">1.- Destinar participativa y prioritariamente los recursos hacia la Promoción y la construcción, mejoramiento y/o rehabilitación de la Infraestructura base del Desarrollo Productivo2.- Promover la gestión participativa ante entidades publicas y privadas para el logro de su colaboración en la construcción de la infraestructura de estos sectores



ELECTRICIDAD:

- 1.- Electrificación rural:
 - Dotación de energía eléctrica mediante energía solar en los caseríos más alejados
- 2.- Electrificación urbana y rural:
 - Ampliación Sistema eléctrico de la capital Distrital
 - Mantenimiento del alumbrado publico

PRODUCTIVOS

- 1.- Promoción y desarrollo de Organizaciones: Productivas, Agropecuarias, impulso a los jóvenes agro-emprendedores, sociales, Vecinales, de servicios, de base y otras
- 2.- Apoyo a la Producción Agropecuaria:
 - Estudios de mercado y de impacto ambiental de las frutas, yuca, pimienta, cacao, sachá inchi y demás cultivos representativo
 - Ampliación y mejoramiento de los cultivos frutícolas nativos y naturalizados, del algodón, de la yuca, pimienta, palma aceitera, cacao, cítricos, palmito, sachá inchi y de los otros representativos
 - Promoción de la siembra de la palma aceitera, caña de azúcar, estevia, cacao, cítricos y otros permanentes y de buena rentabilidad con valor agregado.
 - Instalación de siembra de cultivos alternativos
 - Promoción y búsqueda del Apoyo financiero a tasas preferenciales, y apoyo técnico a los productores agropecuarios y agroindustriales
 - Asistencia técnica y Promoción agropecuaria
 - Promoción y/ u organización de ferias agropecuarias y agroindustriales
 - Control y sanción para la quema de purmas
 - Asistencia Técnica en el manejo integrado de plagas en el distrito
 - Asistencia Técnica en prevención y control de enfermedades parasitarias en el distrito
 - Recuperación y mejoramiento de suelos
 - Mejoramiento de la calidad de los productos agropecuarios y agroindustriales
 - Apoyo al funcionamiento de planta procesadora de frutas
 - desarrollo empresarial de la industria de lácteos y frutales
 - Mejoramiento de la producción y productividad agropecuaria y agroindustrial
 - Créditos rotatorios de ganado, animales menores, aves, abejas, alevinos y plantas
 - Mejoramiento Genético de ganado vacuno, porcino y ovino
 - Mejoramiento de pastizales
 - Botica agro - veterinario
 - Combate al Abigeato y delincuencia
 - Promoción, Fomento y mejoramiento de la actividad apícola.
 - Promoción y Desarrollo de la Avicultura.

ESTRATEGIAS PARA PRODUCCION

- 1.- Promoción activa de las inversiones en agricultura, agroindustria, ganadería, pesquería, avícola, apícola, industria, comercio, turismo y artesanía
- 2.- Motivar una cultura empresarial con sentido de rentabilidad, productividad y calidad
- 3.- establecer la premiación a los mejores productos y productores agropecuarios
- 4.- Promover el establecimiento de Entidades Financieras
- 5.- Promover la Organización y/o reforzamiento de las organizaciones agropecuarias, y productivas en general
- 6.- Realizar los esfuerzos necesarios para motivar a la sociedad civil y a los organismos públicos y privados promotores del desarrollo para que destinen participativamente recursos para el apoyo productivo en sus diversas modalidades
- 7.- Mantener estrechas relaciones de coordinación con los empresarios del Distrito.



<ul style="list-style-type: none">- Desarrollo de la Pagina WEB institucional- Creación de la Gerencia del joven emprendedor.- Búsqueda de mercados y mejoramiento de los canales y sistemas de comercialización de nuestros productos del campo- Promoción para Establecimiento de plantas industriales de : procesamiento de la yuca, desmotadora de algodón, envasadoras de frutas, de pimienta, alimentos balanceados, piladoras, moladoras, transformación de leche, de la madera- Promoción para el establecimiento de zocriaderos- Promoción del trabajo ancestral comunitario de la mingas <p>3.- Construcción, ampliación, Mejoramiento y mantenimiento de canales de irrigación</p> <p>4.- Equipamiento de Maquinaria Agrícola</p> <p>5.- Construcción y equipamiento de camal, y centros de acopio</p> <p>6.- Desarrollo y/o Fortalecimiento de Capacidades: en gestión Gerencial, gestión participativa, liderazgo y desarrollo empresarial, mejora de la autoestima, desarrollo personal y valores encaminado al cambio de actitudes personales negativas, derechos del niño, adolescentes, mujeres, ancianos, nativos, respeto de la propiedad, deberes y derechos ciudadanos, prevención de accidentes naturales y tecnológicos, de la prostitución, alcoholismo, uso de drogas, pandillaje y delincuencia en general, reforzamiento de la familia, utilización racional de recursos naturales y conservación del medio ambiente</p> <p>7.- Construcción y/o ampliación y/o rehabilitación de piscigranjas</p> <p>8.- Reforestación y Manejo integral de bosques secundarios</p> <p>9.- Promoción Industrial:</p> <ul style="list-style-type: none">- Fomento de la Industria y la Artesanía <p>10.- Promoción Para la construcción y funcionamiento de piscigranjas.</p> <p>11.- Promoción del Comercio</p> <p>12.- Promoción del Turismo interno:</p> <ul style="list-style-type: none">- Promoción y desarrollo Turístico- definición y establecimiento de de los circuitos turísticos- Creación de Talleres artesanales- Promoción para el Acondicionamiento Turístico y construcción de la infraestructura de recepción turística <p>13.- Infraestructura Turística:</p> <ul style="list-style-type: none">- Acondicionamiento de Centros Turísticos	
--	--

OBJETIVO ESTRATEGICO N° 3:

“Fortalecer las instituciones públicas y privadas y la participación ciudadana para garantizar una Administración transparente, Eficiente, participativa, democrática, rendidora de cuentas capaz de prevenir y resolver conflictos para mantener buenas relaciones entre los diversos actores



RESUMIDO: Fortalecer el Gobierno Local y la Sociedad Civil

ACCIONES Y ESTRATEGIAS

ACTIVIDADES Y PROYECTOS	ESTRATEGIAS
<p><u>FORTALECIMIENTO Y DESARROLLO DE CAPACIDADES INSTITUCIONALES</u></p> <p>1.- Conducción y Orientación Superior: - Normar y Fiscalizar - Desarrollar el Planeamiento de la Gestión - Monitorear y evaluar el cumplimiento de los planes de desarrollo local</p> <p>2.- Gestión Administrativa: - Gerenciar los recursos materiales, humanos y financieros - Mantenimiento y reparación de equipo mecánico</p> <p>3.- Administración de Recursos Municipales: - Fiscalización Tributaria - Cobranza Tributaria</p> <p>4.- Supervisión y Control: - Control y Auditoria para las entidades publicas</p> <p>5.- Conducción y manejo de registros Civiles</p> <p>6.- Desarrollo de Capacidades Institucionales: Capacitación para los servidores públicos y referido a: a) En el conocimiento de los Sistemas Administrativos de: - Tesorería - Contabilidad - Recursos Humanos - Planificación y Presupuesto - Control - Racionalización Administrativa - Adquisiciones y Contrataciones - Sistema Nacional de Programación Multianual y Gestión de Inversiones - De Bienes Nacionales - De Defensa Civil y Seguridad Ciudadana. - Archivos - de Estadística e Informática b) En tributación Municipal y en buen trato y orientación al ciudadano c) Procesos de Planificación y Presupuesto Participativo d) Rol y Funciones de las Instituciones Publicas y sus Leyes Orgánicas e) Descentralización f) Las Finanzas Publicas y el Equilibrio Macroeconómico</p>	<p><u>ESTRATEGIAS PARA TODOS:</u> Las mismas que se indican en el Objet. Estratég. Nª 1</p> <p><u>ESTRATEGIAS PARA EL FORTALECIMIENTO:</u></p> <p>1.- Motivar el cumplimiento pleno de los Sistemas Administrativos, promoviendo una cultura de formación y calificación de los servidores públicos</p> <p>2.- Dinamizar la Gestión publica mediante el fortalecimiento de acciones planificadas participativas y concertadas, y la incorporación de tecnologías apropiadas</p> <p>3.- Institucionalizar los mecanismos apoyo, asesoramiento y de coordinación interna e interinstitucional</p> <p>4.- Evaluar permanentemente la prestación de los servicios públicos a cargo de todas las entidades publicas</p> <p>5.- Dinamizar las potencialidades del servidor con vocación de servicio, y establecer la premiación a los mejores</p> <p>6.- Capacitar, Evaluar y Calificar al personal en forma permanentemente</p> <p>7.- Promover el</p>



PARTIDO POLÍTICO TODOS POR EL PERÚ

<p>g) Desarrollo Local, Sectorial y Planeamiento Estratégico</p> <p>h) Autoestima y Desarrollo Personal</p> <p>i) Motivación al Compromiso al servidor publico y privado con los Objetivos Institucionales y Locales</p> <p>j) Código de Ética del Servidor Publico</p> <p>k) Interculturalidad y genero</p> <p>l) Derechos Humanos</p> <p>7.- Equipamiento de la Municipalidad y de los demás organismos Públicos</p> <p>8.- Terminación Palacio Municipal</p> <p>9.- Construcción de Locales Municipales y demás sedes de organismos públicos</p>	<p>establecimiento de Instituciones publicas, empresariales, no gubernamentales y financieras</p> <p>8.- Reforzar las Agencias Municipales</p>
<p style="text-align: center;"><u>CAPACIDADES POBLACIONALES Y ORGANIZACIONALES:</u></p> <p>1.- Promoción y desarrollo de Organizaciones Productivas, sociales, de base, vecinales, deportivas juveniles, de Discapacitados, Tercera edad, religiosas, sindicales, Institucionales, Parlamento Juvenil, Alcaldías escolares y otros</p> <p>2.- Desarrollo de Capacidades de la Sociedad Civil: que comprende capacitación en:</p> <p>a) Los Procesos participativos, Gestión y políticas publicas, Descentralización, Planeamiento y Presupuesto Municipal</p> <p>b) Las finanzas publicas y el equilibrio macroeconómico</p> <p>c) Planeamiento estratégico y desarrollo local</p> <p>d) Prevención de accidentes naturales y tecnológicos</p> <p>e) Alimentación y Nutrición, Costumbres saludables</p> <p>f) Interculturalidad, genero y Derechos Humanos</p> <p>g) Autoestima, desarrollo personal y liderazgo</p> <p>h) Gestión Gerencial, gestión participativa, liderazgo, respeto de la propiedad, deberes y derechos ciudadanos</p> <p>i) Prevención de la prostitución, alcoholismo, uso de drogas, pandillaje y delincuencia en general.</p> <p>j) Uso racional de los recursos naturales y conservación del medio ambiente</p> <p>k) reforzamiento de la familia</p> <p>3.- Asistencia técnica y Capacitación técnica en : agricultura, ganadería, agroindustrial, pesquería, avicultura, apicultura, forestal, mejoramiento de la cultura de atención al turista, de los servicios turísticos</p> <p>4.- Promoción y apoyo a las PYMES</p> <p>5.- Fomento del comercio y la defensa del consumidor</p> <p>6.- Promoción y desarrollo turístico</p> <p>7.- Promoción de sistemas de empleo y comercialización alternativos al comercio ambulatorio</p> <p>8.- Fomento del deporte, la recreación, las artes, la cultura</p>	<p style="text-align: center;"><u>ESTRATEGIAS PARA EL LOGRO DE CAPACIDADES DE LA SOCIEDAD CIVIL</u></p> <p>1.- Formulación y/o Revisión participativa permanente y difusión del Plan de Desarrollo Concertado, y Presupuesto Participativo</p> <p>2.- Motivar el reconocimiento y reforzamiento de organizaciones</p> <p>3.- Promover la Escuela de Promotores.</p> <p>4.- Reforzar del trabajo comunitario de la minga</p> <p>5.- Apoyo a las iniciativas vecinales de seguridad ciudadana, y Promoción e implementación de grupos de seguridad ciudadana</p> <p>6.- Promoción y fomento a la formación de equipos de brigadistas de defensa Civil, y de bomberos voluntarios</p>



<p>y la preservación del patrimonio Distrital y nacional</p> <p>9.- Apoyo a la Comunicación Comunal</p> <p>10.- Construcción y equipamiento de locales comunales</p> <p style="text-align: center;"><u>SEGURIDAD JURIDICA, SEGURIDAD CIUDADANA Y DEFENSA CIVIL</u></p> <p>1.- Promover el reforzamiento del Ministerio Público, del Módulo Básico de Justicia y de la Defensoría del Pueblo del el Distrito.</p> <p>2.- Asistencia Judicial al ciudadano, a la familia y al discapacitado en situación de pobreza</p> <p>3.- Defensa Municipal al Niño y al adolescente</p> <p>4.- Actividades de Seguridad Ciudadana</p> <p>5.- Implementación y Equipamiento del servicio de Serenazgo</p> <p>6.- Implementación del Servicio de Seguridad Ciudadana</p> <p>7.- Mejoramiento del Servicio de Seguridad Ciudadana.</p> <p>8.- Mejoramiento del servicio de Serenazgo</p> <p>9- Construcción de local de la Compañía de bomberos</p> <p>10.- Apoyo Social y Obras de Emergencia:</p> <p>a) Mejoramiento y Reforzamiento del Sistema de Defensa Civil</p> <p>b) Promoción de eventos de Prevención de accidentes Naturales y Tecnológicos</p> <p>c) Apoyo a damnificados de desastres</p> <p>d) Apoyo a las acciones de la Compañía de Bomberos</p> <p>e) Apoyo al Equipamiento de la compañía de Bomberos</p> <p>f) Construcción de pequeñas obras de emergencia</p>	<p style="text-align: center;"><u>ESTRATEGIAS</u></p> <p>1.- Mantener estrechas coordinaciones con el poder Judicial</p> <p>2.- Promover la conformación de grupos de defensa de los Derechos Humanos</p> <p>3.- Apoyo a las iniciativas vecinales de seguridad ciudadana, y Promoción e implementación de grupos de seguridad ciudadana</p> <p>4.- Promoción y fomento a la formación de equipos de brigadistas de defensa Civil, y de bomberos voluntarios</p>
---	---



OBJETIVO ESTRATEGICO N° 4:

“Promover el uso racional de los recursos naturales y la conservación del ambiente, y un adecuado ordenamiento territorial estableciendo acciones sostenibles concertadas a través de una cultura ambiental adecuada”.

RESUMIDO: Uso racional de los recursos naturales y protección del medio ambiente”.

ACCIONES Y ESTRATEGIAS

ACTIVIDADES Y PROYECTOS	ESTRATEGIAS
<p><u>RECURSOS NATURALES Y MEDIO AMBIENTE:</u></p> <p>1.- Promoción y desarrollo de Organizaciones Ecológicas, sociales de base, juveniles, Institucionales, escolares, productivas y otros</p> <p>2.- Control, Aprovechamiento y Control Ambiental: - Planificación, prevención, educación y control de los recursos naturales y del medio ambiente mitigación ambiental.</p> <p>3.- Promoción, supervisión y control sanitario</p> <p>4.- Mantenimiento de Parques y Jardines</p> <p>5.- Construcción de alamedas</p> <p>6.- Construcción de parques</p> <p>7.- Mejoramiento de parques</p> <p>7.- Construcción de parques Infantiles</p> <p>8.- Construcción de viveros Municipales</p> <p>9.- Evaluación del Impacto Ambiental</p> <p>10.- Reforestación</p> <p>11.- Arborización</p> <p>12.- Desarrollo y/o Fortalecimiento de Capacidades: en liderazgo y desarrollo personal, mejora de la autoestima, y valores encaminado al cambio de actitudes personales negativas, derechos del niño, adolescentes, mujeres, ancianos, nativos, respeto de la propiedad, deberes y derechos ciudadanos, prevención de accidentes naturales y tecnológicos, de la prostitución, alcoholismo, uso de drogas, pandillaje y delincuencia en general, reforzamiento de la familia, utilización racional de recursos naturales y conservación del medio ambiente</p>	<p><u>ESTRATEGIAS PARA TODOS:</u></p> <p>Las mismas que se indican en el Objet. Estratég. Nª 1</p> <p><u>ESTRATEGIAS PARA RECURSOS NATURALES Y MEDIO AMBIENTE</u></p> <p>1.- Promoción de eventos y capacitación en conservación de los recursos Naturales y el medio ambiente</p> <p>2 - Promoción y Apoyo a la organización de grupos comprometidos con la conservación de la naturaleza</p> <p>3.- Fomentar el Repoblamiento de: plantas y animales silvestres, de peces en ríos, quebradas y cochas</p> <p>4.- Promover el Control de agroquímicos y la quema de purmas</p> <p>5.- Fomentar la Adecuación en las curricula escolares del curso de conservación de los recursos naturales y el</p>



<p style="text-align: center;"><u>VIVIENDA Y DESARROLLO URBANO:</u></p> <ol style="list-style-type: none">1.- Promoción y Desarrollo de Organizaciones: Productivas, Asociaciones Pro vivienda, sociales y de base2.- Desarrollo y/o Fortalecimiento de capacidades: valores e identidad cultural, respeto a la interculturalidad, mejoramiento de la cultura de atención al turista, cuidado de los bienes públicos, respeto a la propiedad privada, y otros3.- Planeamiento urbano<ul style="list-style-type: none">- Administrar la localidad a través de la Planificación urbana (habilitación urbana, zonificación, catastro, ornato)4.- Mantenimiento de alumbrado publico5.- Mantenimiento de cementerios6.- Implementación de catastro Municipal7.- Demarcación Territorial8.- Mejoramiento de cementerio Municipal9.- Construcción y equipamiento de baños públicos10.- Construcción de Servicios higiénicos públicos11.- Construcción de letrinas rurales12.- Construcción de viviendas familiares13.- Construcción de plazuelas14.- Adquisición Municipal de terrenos para expansión urbana o convenios con propietarios para lotización	<p>medio ambiente</p> <p style="text-align: center;"><u>ESTRATEGIAS PARA VIVIENDA Y DESARROLLO URBANO</u></p> <ol style="list-style-type: none">1.- Promoción para el establecimiento de Mi Vivienda, el Banco de Materiales, y entidades de crédito hipotecario2.- Titulación de predios en la capital Distrital y caseríos3.- Apoyo técnico para la construcción de viviendas y lucha contra el hacinamiento4.- Motivar una cultura de cuidado de los bienes públicos
---	---

Campo Verde, 2018

WILLIAM BOCANEGRA NAVARRETE
DNI: 42742421