




MOVIMIENTO REGIONAL MUSUQ ÑAN

PLAN DE GOBIERNO PROVINCIA CANGALLO



PERIODO 2019 - 2022



INDICE

PRESENTACION.....3

INTRODUCCION.....4

IDEARIO, PRINCIPIOS, VALORES, ÉTICA.....5

LINEAMIENTOS DE POLITICA INSTITUCIONAL.....6

OBJETIVO CENTRAL7

REFERENCIAS GENERALES.....7

I. POLÍTICAS DE DESARROLLO PROVINCIAL.....9

1.1. DIMENSIÓN SOCIAL9

1.1.1. EJE 1: DERECHOS FUNDAMENTALES Y DIGNIDAD DE LAS PERSONAS9

1.1.1.1. DIAGNÓSTICO9

1.1.1.2. IDENTIFICACIÓN DEL PROBLEMA12

1.1.1.3. OBJETIVOS ESTRATÉGICOS13

1.1.1.4. METAS13

1.1.2. EJE 2: OPORTUNIDADES Y ACCESO A LOS SERVICIOS13

1.1.2.1. DIAGNÓSTICO13

1.1.2.2. IDENTIFICACIÓN DEL PROBLEMA15

1.1.2.3. OBJETIVOS ESTRATÉGICOS15

1.1.2.4. METAS16

1.2. DIMENSIÓN ECONÓMICA16

1.2.1. EJE: 4 ECONOMÍA, COMPETITIVIDAD Y EMPLEO16

1.2.1.1. DIAGNÓSTICO16

1.2.1.2. IDENTIFICACIÓN DEL PROBLEMA24

1.2.1.3. OBJETIVOS ESTRATÉGICOS24

1.2.1.4. METAS24

1.2.2. EJE 5: DESARROLLO REGIONAL E INFRAESTRUCTURA25

1.2.2.1. DIAGNÓSTICO25

1.2.2.2. IDENTIFICACIÓN DEL PROBLEMA28

1.2.2.3. OBJETIVOS ESTRATÉGICOS28

1.2.2.4. METAS28

1.3. DIMENSIÓN AMBIENTAL28

1.3.1. EJE 6: RECURSOS NATURALES Y AMBIENTE28



1.3.1.1.	DIAGNÓSTICO	28
1.3.1.2.	IDENTIFICACIÓN DEL PROBLEMA	29
1.3.1.3.	OBJETIVOS ESTRATÉGICOS	29
1.3.1.4.	METAS	30
1.4.	DIMENSIÓN INSTITUCIONAL	30
1.4.1.	EJE 3: ESTADO Y GOBERNABILIDAD	30
1.4.1.1.	DIAGNÓSTICO	30
1.4.1.2.	IDENTIFICACIÓN DEL PROBLEMA	30
1.4.1.3.	OBJETIVOS ESTRATÉGICOS	30
1.4.1.4.	METAS	30
II.	POLÍTICAS DE SEGUIMIENTO Y EVALUACIÓN DEL PLAN	31
III.	ANEXOS.....	32
3.1.	RESUMEN DEL PLAN DE GOBIERNO	32
3.1.1.	DIMENSION SOCIAL	32
3.1.2.	DIMENSION ECONÓMICO.....	33
3.1.3.	DIMENSION AMBIENTAL	34
3.1.4.	DIMENSION INSTITUCIONAL	35



PRESENTACION.

El presente Plan de Gobierno de la Municipalidad Provincial de Cangallo, periodo 2019 - 20122 es el resultado del trabajo participativo e interdisciplinario de los actores, organizaciones, instituciones locales y comunales, como parte de la propuesta para el desarrollo integral de la Provincia de Cangallo y sus seis distritos, en conformidad con la normatividad vigente.

Para el planteamiento de la propuesta, hemos generado espacios de diálogo, sobre las diversas percepciones y visiones de desarrollo integral de la provincia de Cangallo a través del estudio y siguiendo la matriz estructurada en dimensiones social, económica, ambiental e institucional; previamente con referencia de CEPLAN – Plan Bicentenario 2015 y teniendo consideración los planes de desarrollo concertado de la provincia y sus distritos desde una visión holística recogiendo sus problemas y potencialidades de cada comunidad, respetando su cultura, gestión de riesgos, buen gobierno, territorialidad, derechos colectivos para alcanzar el buen vivir en una perspectiva de equidad, inclusión, buena convivencia, adaptación y sostenibilidad. En este sentido, se plantea un conjunto de propuestas que condicionan el comportamiento de los diferentes actores sociales, las actividades económico-productivas y las condiciones físicas, ecosistémicas y antrópicas del territorio.

Cabe destacar que la determinación de propuesta, es una tarea compleja por carencia de datos y estudios actualizados de línea de base, así como con poca presencia del Estado y con sus problemas internos que resalta la baja autoestima colectiva y las contradicciones que no motiva el desarrollo integral de la provincia de Cangallo, las cuáles mellan dignidades y debilita aún más la frágil organización social.

La Provincia de Cangallo y sus distritos presenta un desarrollo diferenciado, con acceso de déficit a los servicios básicos, así como el alto grado de necesidades insatisfechas; por lo que, la visión es ser un gobierno local que quiere igual para todos de manera participativa concertada y democrática, llegando al corazón de nuestros niños, jóvenes, mujeres, ancianos, autoridades y población en general, sentimiento que perdure para las generaciones futuras.

En este sentido, se plantea el compromiso de alcanzar un desarrollo equitativo entre todos sus distritos, mejorando la calidad de vida de sus habitantes, haciendo de nuestras potencialidades como herramienta central en lugar de resaltar nuestras debilidades, desde una perspectiva de planificación y prospección, identificando los patrones de sostenibilidad y estableciendo un horizonte de trato igualitario para los centros poblados y sus comunidades; se trata de establecer un contrato social para la gobernabilidad con base en el buen gobierno comunal y local desde su cosmovisión criadora.

Lic. Teófilo Núñez Achallma

Candidato Provincial de Cangallo 2018



INTRODUCCION.

El Plan de Gobierno de la Municipalidad Provincial de Cangallo, considera los grandes lineamiento a desarrollarse durante el período 2019 – 2022 basándonos en un marco real y acorde con las necesidades más sentidas de la población, identificadas en el diagnóstico, a fin de solventar nuestra propuesta a ejecutarse en base al uso racional y honesto de los recursos y la participación concertada con la población.

El presente Plan, ha sido elaborado con participación de líderes, de nuestro movimiento así como de las organizaciones sociales y sistematizado con la participación de un equipo técnico multidisciplinario con una alta responsabilidad de gobernar a la Provincia de Cangallo. Para la implementación del plan se requiere de un conocimiento claro de la problemática y el planteo de soluciones claras y eficaces que permitan atender nuestras principales necesidades como Provincia. En consecuencia el Plan de Gobierno del Movimiento Regional Musuq Ñan contiene nuestra propuesta de trabajo concertado y planificado, a ser ejecutado en este nuevo periodo de gobierno que nos toca realizar por el bienestar y desarrollo de la provincia de Cangallo.

Como todo proceso de planeamiento, el documento que presentamos desarrolla las dos primeras etapas del proceso; el diagnóstico que caracteriza la problemática actual de Cangallo y el Plan de Gobierno que define la Visión de desarrollo para la Provincia de Cangallo y los objetivos que enmarcan las acciones para una buena gestión.

Específicamente, en lo que corresponde al Plan, se detallan los grandes Ejes Estratégicos; Proyectos y/o Actividades. Sin embargo, merecen resaltar los grandes Lineamientos de Política que nuestro Movimiento Regional Musuq Ñan concibe como trascendentales y que le proporcionan una Visión respecto de lo que se espera del papel que les corresponde a la Institución Provincial, Autoridades, Funcionarios y Población, en este nuevo milenio que empezamos a vivir.



IDEARIO, PRINCIPIOS, VALORES, ÉTICA.

PRINCIPIOS

El Movimiento Regional Musuq Ñan centra su ideario político en la búsqueda del desarrollo humano integral y sostenible con la finalidad de establecer un nuevo paradigma de desarrollo: el vivir bien “sumaq kausay”, un estilo de vida digno, responsable y saludable, soberano y productivo, que atiende las necesidades humanas mediante la autosuficiencia alimentaria, el auto empleo, los hogares ecológicos y productivos, el aprovechamiento de energías renovables y limpias y, el respeto a la madre tierra, la diversidad biológica y cultural.

VALORES

Nuestro equipo de gobierno manifiesta este Plan de Gobierno, con propuestas viables para lograr objetivos y por ende el desarrollo de la provincia de Cangallo, igualmente considera necesario los siguientes valores y virtudes morales en aras de una buena gestión de competencia municipal.

Vivir bien – Sumaq Kausay: La recuperación del respeto es apreciada como la búsqueda incesante de una armonía expresada.

Libertad: Poder actuar, pensar, y hacer lo que tú quieras sin tener que dar explicaciones a nadie. Pero en realidad la libertad es imposible, si todo el mundo hiciéramos lo que nos place no podríamos convivir. La libertad propia, acaba donde empieza la libertad de los demás.

Vocación de Servicio: Somos un equipo de personas de elevada moral, con sensibilidad social y espíritu generoso que estén dispuestas a servir a sus semejantes con vocación y sin pedir nada por ello.

Modernidad: La Municipalidad debe ser un ejemplo de progreso e innovación constante, acorde a la exigencia del mundo actual y moderno.

Equidad: Es la acción de propender intencionalmente a facilitar el acceso a las oportunidades de distribuir y redistribuir los recursos que se generen socialmente, con la finalidad que todos y todas se beneficien del desarrollo y se reduzca paulatinamente las brechas entre los estratos económicos y del poder de la población.

Calidad: Buscar la perfección posible en las cosas, en el servicio y en el trabajo, con base en la idea de que es posible lograrlo (servicio, responsabilidad, participación, perfección, cooperación), eliminando al máximo los defectos e imperfecciones.

Creatividad: Visión y capacidad de invención e innovación, de dar vida a cosas nuevas o de pensar lo que se hace, de modo que se abran nuevos caminos para pensar y actuar (iniciativa, innovación, imaginación, inteligencia, agudeza).

Liderazgo: Capacidad de asumir la responsabilidad de conducir a otros al efectivo logro de fines personales o colectivos, influyendo en ellos, compartiendo valores, con visión, ejemplaridad, creatividad, espíritu de iniciativa y de servicio, comunicación eficaz y la promoción del trabajo en equipo y de los valores éticos.(credibilidad).

Vocación democrática: Gobernar con el pueblo, con la participación, voluntad y decisión del pueblo.

Igualdad de Oportunidades: Respetamos profundamente la dignidad y la igualdad de todas las personas, de tal manera



que se buscan formas para que las personas puedan expresarse y participar en un proyecto en común.

Transparencia en la Gestión: Los ciudadanos conocerán la manera en que se administran los recursos públicos y es deber de la municipalidad el proporcionarles dicha información con total transparencia.

LINEAMIENTOS DE POLÍTICA INSTITUCIONAL

VISIÓN

La Provincia de Cangallo al 2022, cuenta con un Gobierno Provincial modelo en la Región, desarrolla una gestión eficiente, transparente y concertadora con una amplia participación de la sociedad civil en la toma de decisiones y una articulación con los gobiernos distritales, donde el desarrollo humano integral y sostenible el vivir bien “SUMAQ KAUSAY, es la primera prioridad.

El desarrollo productivo de la Provincia de Cangallo, se encuentra sostenido en el sector agrario, así como el comercio y el turismo, con una población emprendedora. La ciudadanía cuenta con adecuados servicios básicos como educación, salud, acceso a la electrificación rural, saneamiento, servicios públicos de telecomunicaciones e infraestructura vial.

La Provincia de Cangallo cuenta con una población que cuida su ambiente y recursos naturales, un gobierno Provincial que la protege y promueve uso racional, sostenible y sustentable para las futuras generaciones.

MISIÓN

Cumplir con los habitantes de todos los distritos de la Provincia de Cangallo con sus necesidades y demandas cotidianas, con las de corto, mediano y largo plazo, de manera especial con las infraestructuras productivas, servicios básicos, desarrollo humano, desarrollo territorial, implementación de emprendimientos rurales, salud, nutrición, educación, generación de empleos y dando solución a problemas sociales, dotando de recursos humanos técnicos quienes aporten en el desarrollo sostenible de nuestros pueblos, una provincia para todos, moderna en lo urbanístico, productiva en lo rural, una provincia cálida y amable en lo humano y solidaria para todos.

OBJETIVOS INSTITUCIONALES

- Mejorar las condiciones de salud de la población regional
- Incrementar la cobertura y calidad de los servicios públicos
- Incrementar la producción, productividad, diversificación y el empleo
- Reducir los tiempos y costos de transporte terrestre
- Mejorar la gestión de la diversidad biológica y de los riesgos de desastres
- Incremento de los logros de la gestión pública regional

ESCALA DE PRIORIDADES

- Salud, nutrición y saneamiento básico
- Educación y cultura



- Desarrollo agropecuario
- Transporte y comunicaciones
- Recursos naturales y medio ambiente
- Descentralización y gobernabilidad
- Comercio exterior y turismo
- Desarrollo empresarial
- Seguridad ciudadana

OBJETIVO CENTRAL DE DESARROLLO

Mejorar el desarrollo integral sostenible de la Provincia de Cangallo, basado en el crecimiento económico, la equidad social y la conservación del ambiente, durante el periodo de gestión 2019 – 2022.

REFERENCIAS GENERALES

UBICACIÓN POLITICA:

Región : Ayacucho

Provincia : Cangallo

Distritos : Cangallo, Chuschi, Los Morochucos, María Parado de Bellido, Paras y Totos

UBICACIÓN GEOGRÁFICA DE LA PROVINCIA DE CANGALLO:

La provincia de Cangallo, está ubicada en la zona central del departamento de Ayacucho, entre los 13°37'30" y 13°32'54" de latitud sur y entre 74°37'36" y 74°08'28" de longitud oeste, respectivamente y está conformada por 6 distritos incluido el distrito capital.

Cuadro 1: Ubicación geográfica de los distritos de la provincia de Cangallo

DISTRITO	COORDENADAS		ALTITUD m.s.n.m.	REGIÓN
	LATITUD SUR	LONGITUD OESTE		
Cangallo	13°37'44"	74°08'37"	2574	Sierra
Chuschi	13°35'60"	74°21'51"	3156	Sierra
Los Morochucos	13°33'27"	74°11'42"	3345	Sierra
María Parado de Bellido	13°36'17"	74°14'11"	3244	Sierra
Paras	13°33'90"	74°37'39"	3353	Sierra
Totos	13°34'31"	74°31'22"	3333	Sierra

Sistema de Información Geográfica: INEI 2018.

**LIMITES DE LA PROVINCIA DE CANGALLO:**

- Por el Norte : con la provincia de Huamanga
 Por el Sur : con la provincia de Víctor Fajardo.
 Por el Este : con la provincia de Vilcas Huamán.
 Por el Oeste : con el departamento de Huancavelica.

DIVISION POLITICA DE LA PROVINCIA DE CANGALLO:

La provincia de Cangallo políticamente está dividida en 6 distritos: Cangallo (capital de la provincia y distrito del mismo nombre), Chuschi, Los Morochucos, María Parado de Bellido, Paras y Totos.

La ciudad de Cangallo, viene a ser la capital de la provincia, que se encuentra al centro del departamento de Ayacucho y a 100 Kms. por la vía longitudinal Ayacucho – Toccto – Condorccochoa - Pampa Cangallo - Cangallo. Se trata de una hermosa ciudad, emplazada en la ribera de los ríos Pampas, Macro y Tenería, a 2,574 m.s.n.m., con un paisaje atractivo y un clima agradable a lo largo de todo el año.

El distrito más antiguo de la provincia de Cangallo y del departamento de Ayacucho, es la ciudad del mismo nombre con 183 años de vigencia y el de más reciente creación es el distrito de Los Morochucos con 50 años de antigüedad. El distrito de Totos, denota la densidad poblacional más alta con 39.11 Habit/Km², en razón a que es la jurisdicción más pequeña a nivel provincial con el 6% de la extensión total y el más despoblado es Paras con 7 Habit/Km². Los demás distritos denotan densidades que están por encima de la densidad poblacional provincial.

Cuadro 2: División política de la provincia de Cangallo

DISTRITO	CALIFICACIÓN DE CREACIÓN				POBLACION CENSADA	SUPERF. TERRIT.	DENSID. Hab/Km ²
	CATEGORIA	LEY	Nº	FEHA	HABIT.	Km ²	2007
Cangallo	Ciudad	DL	S/N	30/08/1824	6,771	188.58	35.91
Chuschi	Villa	Ley	307	02/01/1857	8,281	431.96	19.17
Los Morochucos	Pueblo	Ley	12826	12/04/1957	7,998	262.59	30.46
M.P. de Bellido	Villa	Ley	14140	18/06/1962	2,831	129.13	21.92
Paras	Pueblo	Ley	12301	30/05/1955	5,017	791.01	6.34
Totos	Pueblo	Ley	12301	03/05/1955	4,004	112.90	35.47

Fuente: INEI – Resumen Estadístico 2007

La población total de la Provincia de Cangallo según los Censos Nacionales 2007 XI de Población y VI Vivienda se tiene un total de 34,902 habitantes.

SUPERFICIE TERRITORIAL DE LA PROVINCIA DE CANGALLO:

La provincia de Cangallo ocupa la novena posición a nivel departamental, con una extensión superficial de 1916.17 Km², que representa el 4.4% de la extensión territorial total del departamento de Ayacucho.



I. POLÍTICAS DE DESARROLLO PROVINCIAL.

1.1. DIMENSIÓN SOCIAL

1.1.1. EJE 1: DERECHOS FUNDAMENTALES Y DIGNIDAD DE LAS PERSONAS

1.1.1.1. DIAGNÓSTICO

DESARROLLO HUMANO Y NIVELES DE VIDA

Analizando el índice del Desarrollo Humano (IDH) elaborado por el Programa las Naciones Unidas para el Desarrollo, entre los distritos de la provincia de Cangallo, se ha establecido que la capital de la provincia debido al centralismo histórico se ubica entre las mejores y seguido de aquellos que tienen fuerte relación con las zonas costeras se ubican con mayor índice, como es el caso de Paras y Totos que se ubican en el 2 y 3 lugar respectivamente, entre los 6 distritos de la provincia de Cangallo; estos distritos paradójicamente mantienen baja relación con la capital de la provincia. En tanto los distritos que conforme son distantes a la capital de la provincia registran índices menores: Los Morochucos, Chuschi y María Parado de Bellido, respectivamente, los puestos 4, 5 y 6 del IDH. En algunos rubros la diferencia es muy grande: en esperanza de vida al nacer, por ejemplo, Chuschi ocupa el puesto 1683, y Los Morochucos el 1731.

DINAMICA DE CENTROS POBLADOS

En general, las zonas de Centros Poblados son las que presentan el menor desarrollo relativo, y por ello son áreas donde se observa mayores niveles de migración y pobreza.

Las desigualdades sociales y económicas que derivan de la desigual ocupación del territorio provincial, lo cual ha conducido al abandono de los distritos, que en el largo plazo agudizará el problema de la migración del área rural, dejando en abandono zonas de producción agropecuaria, que podría afectar a la seguridad alimentaria.

LA IGUALDAD DE GÉNERO E INCLUSIÓN SOCIAL

Según el informe de Índice de Desarrollo Humano del PNUD, Mujeres en los gobiernos locales de Apurímac, Ayacucho y Huancavelica, a nivel provincial se tiene lo siguiente:

En Apurímac, a los 7 alcaldes provinciales son hombre, las mujeres no logran ninguna alcaldía, de las 55 regidurías solamente 11 (20%) han sido ocupadas por mujeres

En Ayacucho, los 11 alcaldes provinciales son hombres, las mujeres no han logrado ninguna alcaldía, de las 79 regidurías, solamente 17 (21.5%) han sido ocupado por mujeres.

En Huancavelica, los 7 alcaldes provinciales son hombres, las mujeres no han logrado ninguna alcaldía, de 57 regidurías provinciales, solamente el 11 (19.29%) han sido ocupados por mujeres.

Se puede advertir que, por lo general, del 100% de regidurías provinciales solamente el 20% son mujeres en Apurímac, 20.25% en Ayacucho y 17% en Huancavelica.

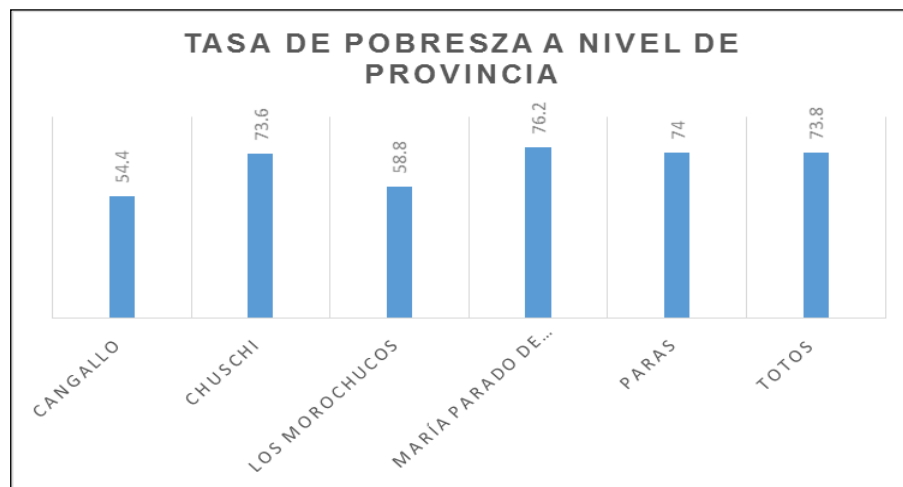
INDICE DE COMPETITIVIDAD

El Índice de Competitividad de la provincia de Cangallo se halla en proceso de lento crecimiento, por mejoras en la infraestructura y los servicios públicos. Sin embargo, este ritmo de crecimiento no es lo suficiente para impulsar el desarrollo económico y social de la provincia, puesto que la mayor parte de la economía provincial es de nivel tradicional, con escasa generación de valor agregado y empleo. Por esta razón, Ayacucho ocupa el 15º lugar en el ranking nacional del año 2014.

INCIDENCIA DE LA POBREZA

En los últimos 10 años la tasa de pobreza en la provincia de Cangallo presenta un comportamiento descendente a un ritmo lento. Para el año 2014 aún se mantiene en un 49.9 %, que representa la mitad de la población Provincial. La alta incidencia de la pobreza está relacionada al escaso desarrollo del sistema productivo y bajos niveles de empleo adecuado. Con este alto nivel de pobreza, Ayacucho ocupa el segundo lugar en el ranking nacional, después de Cajamarca, indicando que no existe voluntad política en las instancias regional y local para su atención prioritaria.

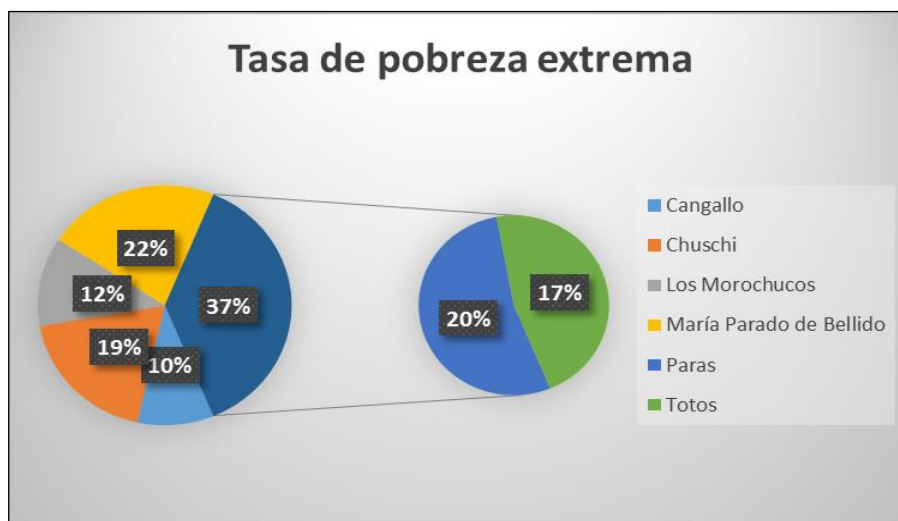
Gráfico 1: Cangallo tasa de pobreza, 2005-2014



FUENTE: INEI

En los últimos 10 años la tasa de pobreza extrema de la provincia de Cangallo presenta un proceso de descenso a un ritmo significativo, principalmente como resultado de la implementación de los programas sociales, y no como resultado de la mejora de las capacidades humanas. En consecuencia, este proceso no es sostenible, puesto que está sujeto a la intervención del Estado.

Gráfico 2: Cangallo: tasa de pobreza extrema, 2005-2014



FUENTE: INEI

POBLACIÓN ECONÓMICAMENTE ACTIVA

La PEA está constituida por todas las personas que realizan actividades económicas. La PEA considera a las personas que tienen empleo o están ocupadas y a las que buscan empleo o están desocupadas. La PEA de la provincia de Cangallo, representa el 36% de la población total. Las categorías ocupacionales que predominan son el trabajador independiente y el familiar no remunerado donde están concentrados el 53% y 20% de la PEA, respectivamente.

Cuadro 3: Cangallo PEA según grupo ocupacional

GRUPOS	PEA	%
Fuerzas Armadas	18	0.20
Poder Ejecutivo	10	0.11
Profesionales	585	6.28
Técnicos	78	0.85
Jefes/Empleados Oficiales	74	0.81
Trabajadores Calificados	247	2.69
Agricultores	5960	64.85
Obreros	259	2.82
Operadores	323	3.51
Otros	1737	18.90
TOTAL	9,191	100.00

FUENTE: INEI-Censo de Población y Vivienda 2007

Por otro lado, según grupos ocupacionales resaltan en la composición los agricultores y trabajadores que se dedican a actividades primarias o de extracción (básicamente agricultura) concentrando el 65% de la PEA total.



Cuadro 4: PEA según categorías en %

Categorías	Casos	%	Acumulado %
PEA Ocupada	9,509	31.65 %	31.65 %
PEA Desocupada	415	1.38 %	33.03 %
No PEA	20,117	66.97 %	100.00 %
Total	30,041	100.00 %	100.00 %

INEI-2008

Cuadro 5: Cangallo número de comunidades por distrito

Provincia	Distrito	N° de Comunidades Campesinas
Cangallo	Cangallo	28
	Chuschi	30
	Los Morochucos	34
	María Parado de Bellido	18
	Paras	22
	Totos	18
TOTAL		58

FUENTE: Ministerio de Agricultura PETT

Cuadro 6: Población Total

	2010	2011	2012	2013	2014	2015
CANGALLO	34595	34451	34298	34135	33965	33786
CANGALLO	6780	6778	6773	6767	6758	6747
CHUSCHI	8192	8151	8108	8062	8015	7965
LOS MOROCHUCOS	8094	8122	8146	8167	8187	8205
MARIA PARADO DE BELLIDO	2745	2711	2678	2644	2609	2574
PARAS	4872	4814	4755	4696	4636	4575
TOTOS	3912	3875	3838	3799	3760	3720

FUENTE: INEI 2010 - 2015

1.1.1.2. IDENTIFICACIÓN DEL PROBLEMA

- Inadecuado acceso de las poblaciones a los servicios básicos de educación, salud, agua y electricidad.
- Escasa participación de la Población en el desarrollo de su comunidad y la Provincia.
- Presencia de trabajo infantil y adolescente que ponen en riesgo la integridad y el pleno desarrollo de los niños y adolescentes.
- Desigualdad extrema de ingresos por la presencia de desempleo y niveles de pobreza.

1.1.1.3. OBJETIVOS ESTRATÉGICOS

- Mejorar la capacidad de participación concertada de la población urbana y rural mediante la convocatoria oportuna a eventos como presupuesto participativo, solución de conflictos sociales, y fortalecimiento de capacidades en la provincia de Cangallo en un periodo de 04 años.
- Promover el desarrollo y conformación de MYPEs, para generar puestos de trabajo y el acceso al empleo digno en la provincia de Cangallo.

1.1.1.4. METAS

- Incremento del índice de Desarrollo Humano – IDH
- Mejorar la Igualdad de género e inclusión social
- Disminución de la Pobreza

1.1.2. EJE 2: OPORTUNIDADES Y ACCESO A LOS SERVICIOS

1.1.2.1. DIAGNÓSTICO

SERVICIOS EDUCATIVOS

En las zonas alejadas de la provincia el problema educativo continúa siendo complejo, que se inicia en la poca atención que proviene de las autoridades competentes y termina en los educandos; no hay instituciones educativas en las zonas altas principalmente. Mientras que las instituciones existentes presentan deficiente infraestructura educativa, por otro lado hay una deficiencia de mobiliario. Un denominador común es que las instituciones educativas se ubican en lugares donde hay mayor concentración humana, motivo por el cual los niños en edad escolar tienen que realizar largas caminatas muchas veces de cinco horas en ida y vuelta a su centro educativo y a lo que se agrega las inclemencias del clima, factores que contribuyen con la deserción escolar infantil y repercuten en el índice de analfabetismo. La calidad educativa es baja, ya que según las evaluaciones realizadas en el marco de la evaluación nacional, se ha comprobado que sólo el 15% de los alumnos evaluados del 6° grado de primaria alcanzan desempeños suficientes en lógico-matemáticas y sólo un 20% de alumnos del mismo grado de la provincia comprenden lo que leen. Si bien estos indicadores son mayores al promedio nacional, definitivamente son catastróficos a nivel latinoamericano.

Otro de los indicadores tenemos el porcentaje de alumnos de un nivel y grado determinado (% de alumnos de 2° grado de primaria) que alcanzaron los objetivos de aprendizaje esperados en la competencia Comprensión de Textos luego de una Evaluación Censal de Estudiantes del Ministerio de Educación fue lo siguiente:



	Comprensión de textos	Matemática
	2016	2016
PERÚ	46.4	34.1
Sexo		
Femenino	49.0	32.7
Masculino	43.9	35.4
Área		
Urbana	50.9	36.6
Rural	16.5	17.3
Gestión		
Pública	44.3	37.4
Privada	51.8	25.4
Región		
Ayacucho	52.1	48.6

FUENTE: MINEDU Estadística de la calidad Educativa 2016

SERVICIOS DE SALUD

El acceso a los servicios de salud en los Puestos y el Centro de Salud es de carácter gratuito, a través de consultorios de atención a los pacientes. Los servicios de salud dan cobertura a diferentes tipos de tratamientos y prevención, siendo derivados los pacientes que tienen mayor gravedad al hospital regional de Ayacucho. A nivel de la Provincia de Cangallo los servicios de salud son deficientes a falta de médicos especialistas, equipamiento obsoleto, limitada infraestructura e insuficientes recursos. Las enfermedades más frecuentes son las relacionadas al sistema respiratorio, seguido de las enfermedades del sistema digestivo y enfermedades infecciosas y parasitarias.

INDICADORES SOCIALES DE LA POBLACIÓN DE LA PROVINCIA DE CANGALLO

PROVINCIA	DISTRITO	POBLACIÓN PROYECTADA (2011) 1/	INCIDENCIA POBREZA 2/	POBREZA EXTREMA 2/	MORTALIDAD INFANTIL 4/	DESNUTRICIÓN CRÓNICA 4/	HOGARES CON NIÑOS QUE NO ASISTEN A LA ESCUELA 5/	ANALFABETISMO 5/
UNIDAD DE MEDIDA		N°	%	%	Tasa x 1000	%	%	%
CANGALLO	<u>CANGALLO</u>	6,778	54.4	21.1	21.5	40.3	1.4	26.2
CANGALLO	CHUSCHI	8,151	73.6	40.5	22.8	42.2	2.8	29.0
CANGALLO	LOS MOROCHUCOS	8,122	58.8	26.0	21.3	41.9	5.1	25.0
CANGALLO	MARIA PARADO DE BELLIDU	2,711	76.2	47.7	22.6	43.9	4.4	30.8
CANGALLO	PARAS	4,814	74.0	43.3	23.1	41.1	4.4	25.3
CANGALLO	TOTOS	3,875	73.8	37.9	23.6	41.4	3.7	25.5

Fuentes:

1/ Estimaciones y Proyecciones de Población por sexo, según Departamento, Provincia y Distrito, 2000-2015

2/ Mapa de Pobreza Distrital, INEI 2009

3/ Mapa de desnutrición crónica de niñas y niños menores de cinco años a nivel provincial y distrital, INEI 2009

4/ Censo nacional de población y vivienda, INEI 2007

5/ Censo nacional de población y vivienda, INEI 2007



PROVINCIA	DISTRITO	POBLACION SIN AGUA EN LA VIVIENDA 5/	POBLACION SIN DESAGUE POR RED PUBLICA DENTRO DE LA VIVIENDA 5/	POBLACION SIN ALUMBRADO ELECTRICO EN LA VIVIENDA 5/	POBLACION CON UNA NBI 2/	POBLACION CON DOS NBI 2/	POBLACION CON TRES NBI 2/	POBLACION CON CUATRO NBI 2/	POBLACION CON CINCO NBI 2/
UNIDAD DE MEDIDA		%	%	%	%	%	%	%	%
CANGALLO	CANGALLO	29.6	75.2	60.1	34.6	12.6	4.0	0.7	0.0
CANGALLO	CHUSCHI	52.4	93.4	66.0	29.6	9.8	2.1	0.5	0.0
CANGALLO	LOS MOROCHUCOS	96.7	93.6	72.9	38.3	15.0	3.6	0.5	0.1
CANGALLO	MARIA PARADO DE BELLIDU	19.6	97.3	61.6	33.3	12.1	3.5	0.6	0.0
CANGALLO	PARAS	51.6	98.5	66.6	32.8	16.9	7.7	1.6	0.1
CANGALLO	TOTOS	34.2	94.1	47.0	39.0	12.1	3.0	0.8	0.2

Fuentes:

1/ Estimaciones y Proyecciones de Población por sexo, según Departamento, Provincia y Distrito, 2000-2015

2/ Mapa de Pobreza Distrital, INEI 2009

3/ Mapa de desnutrición crónica de niñas y niños menores de cinco años a nivel provincial y distrital, INEI 2009

4/ Censo nacional de población y vivienda, INEI 2007

5/ Censo nacional de población y vivienda, INEI 2007

1.1.2.2. IDENTIFICACIÓN DEL PROBLEMA

- Incidencia de enfermedades diarreicas agudas (EDAs) y enfermedades respiratorias agudas (ERAs).
- Inadecuado acceso al consumo de agua potable en las zonas rurales de la Provincia.
- Limitado acceso al suministro de energía eléctrica.
- Existencia de brechas de acceso a sistemas de telecomunicaciones en la Provincia.
- Presencia de analfabetismo en zonas rurales de la Provincia
- Deficiente atención y acceso a servicios de educación y salud
- Nutrición de niños(as), madres gestantes y lactantes en riesgo.
- Presencia de anemia en niños menores de 05 años y adultos.

1.1.2.3. OBJETIVOS ESTRATÉGICOS

- Promover y mejorar las condiciones de salubridad de la población urbana y rural, mejorando la calidad de los servicios básicos a través de la instalación y ampliación de la cobertura básica y la calidad de los servicios de agua y alcantarillado en un periodo de 04 años
- Mejorar las condiciones de prestación de servicios educativos para los estudiantes de nivel inicial, primaria, secundaria, Superior; mediante el mejoramiento y construcción de infraestructura educativa, implementación con equipos y mobiliarios, dotación de material educativo y fortalecimiento de capacidades de los docentes a nivel de la Provincia de Cangallo.



- Promover y mejorar las atenciones de salud a la población urbana y rural, mediante la construcción, mejoramiento y modernización de la infraestructura de salud, implementación con equipos biomédicos modernos para una prestación adecuada y oportuna.
- Promover prácticas saludables en temas de nutrición de niños(as) menores de 05 años, madres gestantes y lactantes bajo acompañamiento de agentes comunitarios en convenio con los profesionales de establecimientos de salud en la provincia de Cangallo en un periodo de 04 años.
- Promover la Creación, implementación, y funcionamiento de puestos de salud satelitales a nivel de la Provincia de Cangallo, en convenio con Ministerio de Salud (DIRESA)
- Impulsar el acceso a servicios de energía eléctrica a la población, a través de la Dirección General de electrificación rural para su instalación de redes primarias y secundarias, incrementando las oportunidades para el desarrollo de actividades productivas que generen ingresos económicos, mejorar la calidad de los servicios educativos, atenciones de salud y telecomunicaciones en un periodo de 04 años.

1.1.2.4. METAS

- Construcción y mejoramiento de infraestructuras educativas debidamente equipado y capacitación a los docentes y padres de familia del ámbito de la provincia de Cangallo.
- Promover la diversificación curricular, incorporando contenidos significativos de nuestra realidad, sociocultural, económicos, productivos y ecológicos.
- Población acceso al servicio de agua y desagüe 100 %
- Desnutrición crónica infantil se reducirá hasta el 20 %
- Población con acceso al servicio de salud al 100 %

1.2. DIMENSIÓN ECONÓMICA

1.2.1. EJE: 4 ECONOMÍA, COMPETITIVIDAD Y EMPLEO

1.2.1.1. DIAGNÓSTICO

ACTIVIDADES ECONOMICO – PRODUCTIVA

La población económicamente activa de 6 años a más es de 8,088 personas de acuerdo a los Censos Nacionales del año 2007; 6,359, se hallan en el sector primario, 1,014 en el sector terciario y 715 en el secundario. La estructura de ocupación por sector de actividad económica es como sigue:

Cuadro : Población económicamente ocupada de 06 años y más de edad, por actividad económica; según distrito.



DISTRITO	TOTAL	RAMA DE ACTIVIDAD ECONOMICA					
		PRIMARIO	%	SECUNDARIO	%	TERCIARIO	%
TOTAL	9,924	7,800	78.7	867	8.9	1,246	12.5
Cangallo	1,548	653	53.1	143	11.6	421	34.3
Chuschi	2,903	1,723	73.1	467	19.8	167	7.1
L.Morochucos	2,290	1,402	92.4	10	0.7	106	7.0
M.P. Bellido	1,027	476	86.1	12	2.2	65	11.8
Paras	1,346	1,422	86.9	62	3.8	152	9.3
Totos	810	683	84.6	21	2.6	103	12.8

FUENTE: INEI – Censos Nacionales Año 2007.

La población económicamente activa de 06 años a más de edad, de acuerdo a los Censos Nacionales del año 2007 de la provincia de Cangallo; según; actividad económica es de 9,924 habitantes., El sector primario, está conformado por la actividad Agrícola, ganadería, caza y silvicultura; Pesca y Explotación de minas y canteras, donde se halla ocupado el 78.7% de la PEA provincial. El sector secundario, se halla conformado por la actividad Industrias manufactureras, Suministro de electricidad, gas y agua; y construcción, donde se halla ocupado el 8.9% de la PEA; y el sector terciario conformado por el Comercio, Hoteles y restaurantes y otros de naturaleza administrativa; ocupación al 12.5 % de la PEA.

SECTOR PRIMARIO

La agricultura, es la base de la economía provincial y genera ocupación para el 70.0 % de la PEA. Esta actividad, se desarrolla mayormente en tierras de secano ubicado en diferentes pisos ecológicos. Asimismo, es una actividad de carácter tradicional, dependiente de las temporadas de lluvia; la producción se orienta principalmente al autoconsumo. Las unidades de producción ubicadas en los distritos de Los Morochucos y Chuschi, cuentan con condiciones para la mecanización, debido a la topografía del suelo.

De acuerdo al Censo Agropecuario de 1,994, a nivel provincial existe 8,219 productores agropecuarios, de los cuales el 98.7% son personas naturales y el 1.3 % restante, tienen condición jurídica de sociedad de hecho, comunidad campesina u otra, indicando que la actividad empresarial en este sector es todavía insignificante.

Si bien las personas naturales, son el mayor número de productores agropecuarios, pero sólo disponen del 13.96% de las tierras, indicando que el tamaño promedio de la propiedad es de 2.6 Has. por productor agropecuario. En cambio, los 52 productores de las comunidades campesinas poseen el 85.9% de las tierras, que significa una propiedad de 2,511.4 Has. por productor.

Según el III Censo Nacional Agropecuario 1994, la célula de cultivos transitorios a nivel provincial fue la siguiente:



<u>Cultivos Transitorios</u>	<u>Extensión (Has.)</u>
TOTAL	8,695.2
Maíz amiláceo	2,676.5
Cebada grano seco	1,714.6
Papa	1,454.5
Trigo	785.6
Avena grano	722.3
Haba	667.8
Arveja	163.7
Olluco	117.5
Oca	98.9
Mashua o Isaño	93.2
Otros	200.6

El área cultivada en la Provincia de Cangallo, asciende a 8,695.2 Has., de los cuales la mayor extensión están destinadas al cultivo de maíz amiláceo, cebada grano seco y papa. Los demás cultivos ocupan menores extensiones.

A continuación, la estructura de cultivos permanentes y pastos cultivados es como sigue:

Cultivo Permanente	Total Has.
Total	48.1
Frutales	23.1
Vergel Frutícola	19.6
Otros	5.4
Pasto Cultivado	Total Has.
Total	67.0
Alfalfa	15.0
Rey gras	27.0
Otros pastos	15.0

El área total con cultivos permanentes, asciende a 48.1 Has., de los cuales frutales y Vergel frutícola ocupan las mayores extensiones. Por otro lado, el principal pasto cultivado es la alfalfa, que se halla instalado en 153.1 Has.

De las 5787.3 Has. con cultivos transitorios, el 60.0 % de la producción de los productos se orientan al mercado extra regional y el 40.0 al autoconsumo y semilla.

La actividad pecuaria, es complementaria a la agricultura y se desarrolla sobre las áreas de pastos naturales. Se caracteriza por la crianza de ganado criollo.

La actividad forestal, minera y pesquera son insignificantes.

SECTOR SECUNDARIO



De acuerdo al IV Censo Nacional Económico 2008, en la provincia de Cangallo existen un total de 413 empresa privada nacional; de los cuales 11 son del sector secundario y 402 pertenecen al sector terciario.

Actividad Económica	Empresa
TOTAL	413
Industria manufactureras	11
Comercio al por mayor y al por menor	326
Alojamiento y servicio de comida	46
Otros	30

FUENTE: INEI – III Censo Nacional Económico 2008.

Por otro lado, el Censo de Población y Vivienda de 2007, ha registrado la PEA de 6 años y más de edad lo siguiente:

Actividad Económica	PEA
- Industria manufacturera	162
- Suministro de electricidad, gas y agua	11
- Construcción	274

Las empresas industriales ubicadas en la provincia de Cangallo, en su totalidad son pequeñas empresas, cuya producción se destina al consumo regional y local; la tecnología empleada mayormente es la tradicional y de baja productividad.

Entre los factores, que restringen el desarrollo de la actividad secundaria en la provincia; se hallan: deficiente servicio de agua y energía; falta de un parque industrial; y la desatención de parte de Estado, que no ofrece un programa integral de apoyo a la pequeña empresa.

La construcción, es una actividad que da ocupación solo a 274 personas.

SECTOR TERCIARIO

El sector terciario, según Los Censos Nacionales del año 2007; se halla constituido principalmente por la actividad económica del comercio y servicios que da ocupación a 1,778 personas.

De acuerdo al IV Censo Nacional Económico 2008, en la provincia de Cangallo existe 580 establecimientos del sector terciario conformado por diversos giros comerciales.

La PEA de 6 años y más de edad por rama de actividad económica de acuerdo a los Censos Nacionales es como sigue:



Actividad Económica	PEA
TOTAL	1,778
Comerc. rep. veh. autom. motoc, efect, pers.	537
Venta, mant. y rep. veh. autom. y motoc.	14
Comercio por mayor	11
Comercio por menor	512
Hoteles y restaurantes	141
Transp. almac. y comunicaciones	79
Intermediación financiera	06
Activid. inmóvil., empres. y alquileres	75
Administración pública y defensa	201
Enseñanza	526
Servicio sociales y de salud	111
Servicios comunales, sociales y personales	54
Hogares privados con servicios domésticos	71

FUENTE: INEI- Censos Nacionales Año 2007.

El cuadro anterior indica, que las principales actividades del sector terciario son: comercio, repuesto, vehículo, automotor, motocicletas y efectos personales; Enseñanza; y Hoteles y restaurantes.

POBLACIÓN ECONOMICAMENTE ACTIVA

Según, el análisis efectuado de los Recursos Potenciales y Económicos la Población Económicamente Activa (PEA) de la provincia de Cangallo, está constituido por las personas de 06 años y más de edad. A continuación el comportamiento de la PEA según distrito.

Distrito de Cangallo

La PEA, del distrito está conformado por el 53.10% dedicado a la actividad primaria; 11.60% a la actividad secundaria y 34.30% a la actividad terciaria.

Distrito de Chuschi

La PEA, del distrito está conformado por el 73.10% dedicado a la actividad primaria; 19.80% a la actividad secundaria y 7.10% a la actividad terciaria.

Distrito de María Parado de Bellido

La PEA, del distrito está conformado por el 86.10% dedicado a la actividad primaria; 2.20% a la actividad secundaria y 11.70% a la actividad terciaria.

Distrito de Los Morochucos

La PEA, del distrito está conformado por el 92.30% dedicado a la actividad primaria; 0.70% a la actividad secundaria y 7.0% a la actividad terciaria.

Distrito de Paras

La PEA, del distrito está conformado por el 86.90% dedicado a la actividad primaria; 3.80% a la actividad secundaria y 9.30% a la actividad terciaria.



Distrito de Totos

La PEA, del distrito está conformado por el 84.60% dedicado a la actividad primaria; 2.60% a la actividad secundaria y 12.80% a la actividad terciaria.

RECURSO TURÍSTICO

El potencial turístico de la provincia de Cangallo, se halla representada por la existencia de las laguna piñacocha de Cuchoquesera (distrito de Chuschi), Lauracocha (distrito de Totos) y Yanacocha (Distrito de Paras); que cuenta con condiciones para convertirse en centros de recreación y turismo ecológico de la Provincia.

Distrito de Cangallo

- El río Pampas, canotaje (ecoturismo y aventura)
- Baño termal "Huahuapuquio"
- Iglesia Colonial Cangallo
- Estampa costumbrista: "Bajada de Reyes" y "Toro Velay"
- Cataratas: Batán y Qorimaqma, Comunidad de Pacopata
- Puente Colgante Irimpai, Cangallo
- Centro de Producción artesanal de cerámica, Comunidad de Huancarucma
- Catarata Velo de Novia, Comunidad Huancarucma

Distrito de Chuschi

- Catarata Wayunca, Comunidad Chuschi
- Agua termal "Roqroqa"
- Cerro Condoray, Comunidad Canchacancha
- Zonas arqueológicas: Intihuatana, Comunidad Canchacancha

Distrito de María Parado de Bellido

- Mirador de puruchucuy, Comunidad Pomabamba
- Catarata de quillillincucho, Comunidad Pomabamba
- Estampa costumbrista: "Canabal andino", "Bajada de Reyes" y "Toro Velay"

Distrito de Los Morochucos

- Los Legendarios "Morochucos"
- Catarata "Pumapaqcha", Comunidad Chanquil
- Aguas gaseosas de Churrapallana
- Laguna y andenes de Qocha Orcco
- Restos arqueológicos de Pariahuanca
- Escondites de Basilio Auqui, Comunidad de Pumahuasi



- Uywachik Raymi, Cusibamba

Distrito de Paras

- Laguna Chipchiri, Comunidad Antallaqta
- Bosque de Titankas, Comunidad Anosmarca
- Cachiskina – salinas, Pompoqya
- Baño termal: Niñobamba, Tocupahuasin y Ccoñeccc
- Restos arqueológicos de Huichinca, Choromoqo y Plazachayuq
- Nevado Portuguesa y Ritipata
- Túnel Chaupiurcco

Distrito de Totos

- Baño termal “Qullpapata”, Comunidad Totos
- Laguna yuyuchaqocha, Comunidad Huanopampa
- Catarata Millpohuaycco
- Resto arqueológico: Qenwaurqu, Torrechayuq, Ampa, Crsuzpata y Totosmuqo
- Casona María Parado de Bellido
- Complejo arqueológico Chanka de Ccochaurcco, Comunidad Chuimay

TENDENCIAS DE VARIABLES ECONOMICAS SOCIALES RELACIONADAS CON EL AGRO.

Es importante tener en cuenta el entorno cercano y el entorno lejano, para tomar decisiones y trazar la dirección adecuada de nuestra región, determinando las estrategias y plan de acción para alcanzar los objetivos propuestos en el corto, mediano y largo plazo.

TENDENCIAS MUNDIALES: Se constituyen en fuente para la identificación de oportunidades para la región y el sector en particular, que es necesario visualizar:

- Dinamismo de la Economía Mundial, que muestra cifras de crecimiento.
- Desarrollo de la Biotecnología, conjuga la tecnología y el uso de los recursos naturales para minimizar su impacto y maximizar su aprovechamiento.
- Interés por el consumo de alimentos saludables, mostrando preferencia por alimentos dietéticos, productos orgánicos, nutraceuticos o funcionales y medicinas naturales, con un mayor interés por la calidad de alimentos que consume.
- Mayor Conciencia Ambientalista, preservación del medio ambiente y su impacto global, defensa de la biodiversidad.
- Disponibilidad de cooperación técnica y financiera internacional, por la lucha contra la pobreza y el hambre, así como por el deterioro del medio ambiente y los efectos del cambio climático.



- Desarrollo de las Tecnologías de Información, marcado por la evolución de tecnologías de información como eje fundamental.
- Mayor participación de la mujer en el mercado laboral, decisión en relación a los gastos y consumo familiares.
- Surgimiento de nuevas plagas y enfermedades, impacto en la producción y el comercio de los productos agropecuarios.
- Crecimiento de las economías, oportunidad para la región por su posición geopolítica estratégica y su vocación comercial.
- Calentamiento Global, cambio rotundo en la agricultura, las zonas de cultivo van a ser modificados y las tecnologías deben ir de la mano con esta conversión, la región por su riqueza en la variedad climática y pisos ecológicos, tiene grandes potenciales para el desarrollo de una agricultura adaptada a las nuevas variables climatológicas.

El calentamiento global es una consecuencia del llamado "Efecto Invernadero" que se produce en el planeta tierra, en la actividad agrícola, se visualizan algunos impactos positivos, puede incrementarse la productividad agrícola y pecuaria por la aceleración de maduración de las plantas provocado por mayor temperatura, aumento en el cultivo de frutas, entre otros. En contraste, puede generar la proliferación de plagas y enfermedades, erosión de los suelos, estrés generalizado, disminución de cultivos.

- Crisis del Agua, urge la modernización del sector del riego y se necesitan más inversiones, debido a los cuadros de escasez, debido al crecimiento demográfico, la contaminación, el calentamiento global, el mal uso del agua, la distribución asimétrica y la disponibilidad de recursos financieros para generar canales que permitan su uso adecuado.
- Crisis Energética, la demanda de energía viene creciendo en los últimos años, provocado por el mayor consumo individual y por el crecimiento de la economía que demanda fuentes de energía para procesos productivos, la industria, el transporte y el sector informático, entre otros. TENDENCIAS NACIONALES:
- Descentralización de la gestión, es importante, considerar el proceso de transferencia de funciones del nivel central a los gobiernos regionales, para la conducción directa de las actividades agrarias y aplicación de políticas orientados a poner en marcha un proceso de articulación del nivel nacional del sector agrario con los Gobiernos Regionales y Gobiernos Locales.
- Competitividad y el Proceso de Apertura de mercado, siendo competitivos en mercados cada vez más globalizados se logrará generar empleo a niveles de calidad y cantidad necesarios para elevar de manera permanente el bienestar de la población , a través de la introducción a un mayor desarrollo tecnológico se logra un impacto positivo sobre el empleo, tanto en su cantidad como en su calidad, como consecuencia de la acumulación de conocimiento y capital humano y permite a los consumidores tener acceso a una mayor variedad y calidad de productos, a más bajo precio.



- Seguridad Alimentaria, apoyar en la promoción de la seguridad agroalimentaria de la región mediante los estudios que contribuyan a la formulación de políticas para incentivar una adecuada programación de la siembra y producción priorizando el consumo local, tendiendo a sustituir a productos similares importados.

1.2.1.2. IDENTIFICACIÓN DEL PROBLEMA

- Disminución de la actividad emprendedora debido al escaso apoyo en la implementación de negocios rurales que puedan dar valor agregado a los productos de la Provincia.
- Bajos niveles de producción y productividad agropecuaria y limitado acceso de la población y asociaciones productoras a la transferencia tecnológica apropiadas a nivel de la provincia de Cangallo.
- Ausencia de fuentes de financiamiento y apoyo al desarrollo productivo en los ámbitos urbano y rural.
- Limitado acceso y promoción de las actividades de turismo vivencial comunitario, recuperación de costumbres y actividades artesanales de la provincia de Cangallo

1.2.1.3. OBJETIVOS ESTRATÉGICOS

- Promover el desarrollo y crecimiento económico de los productores a nivel de la provincia de Cangallo, instalando, mejorando e implementando la infraestructura productiva, aprovechando los productos potenciales para incrementar la producción con valor agregado y con ello se impulse el desarrollo competitivo de las actividades económicas articulando al mercado, y fortalecimiento de capacidades de las Asociaciones de Productores a nivel de la Provincia en un periodo de 04 años.
- Promover la asociatividad de los productores, con enfoque de seguridad alimentaria y mercado
- Desarrollar una infraestructura de soporte a la producción agraria
- Fortalecer las capacidades de los actores de la actividad agraria

1.2.1.4. METAS

- Se tendrán 10 cadenas productivas constituidas, implementadas, operativas y capacitadas.
- La población de la provincia cuenta con suficiente agua para riego al 70 %.
- La población de la provincia utiliza tecnologías de producción agrícola al 60%
- Población económicamente activa (PEA ocupada) es el 75%.
- Elaboración de 02 estudios de pre inversión e inversión para gestionar ante las entidades financieras del país para PIP Productivos

**1.2.2. EJE 5: DESARROLLO PROVINCIAL E INFRAESTRUCTURA****1.2.2.1. DIAGNÓSTICO****REDES Y VIAS DE COMUNICACIÓN**

La red vial de la provincia de Cangallo, está conformado; por un promedio de 643.7 Km., que articulan el espacio territorial de los 06 distritos; esta se halla constituido por: 15.0 Km. de asfaltado (nivel bi capa), 197.5 Km. afirmada y 386.5 Km. trocha carrozable. A continuación, distancia y tipo de carretera.

CUADRO : Principales vías de comunicación según distancia y tipo de vía

Tramo	Longitud (Km)	Tipo de vía
Cangallo – Ayacucho	100.00	Afirmado
Cangallo – Pampacruz	06.00	Trocha
Pampacruz – Huancarucma	01.00	Trocha
Huancarucma – Higospampa	05.20	Trocha
Higospampa – Umaro	04.90	Trocha
Cangallo – Cancalla	05.00	Trocha
Cangallo - Putica	08.80	Trocha
Putica – Andabamba	20.00	Trocha
Putica – Chichucancho	22.80	Trocha
Chichucancho – Yanayacu	04.50	Trocha
Yanayacu – Tanquihua	09.00	Trocha
Cangallo – Mollebamba	05.90	Afirmado
Mollebamba – Huahuapuquio	02.70	Afirmado
Huahuapuquio – Pacopata	04.90	Afirmado
Pacopata – Incaraccay	05.40	Afirmado
Pampa Cangallo – Hualchancca	04.00	Afirmado
Hualchancca – Pacopata	04.30	Afirmado
Hualchancca – Tucsen	09.30	Trocha
Pampa Cangallo – Huancasaya	01.00	Trocha
Huancasaya – Jusaymarca	06.70	Trocha
Jusaymarca – Marcaya	04.70	Trocha
Jusaymarca – San Cristóbal de Morcco	04.00	Trocha
Jusaymarca – Chirilla	04.80	Trocha
Chirilla – Ñuñunhuaycco	03.50	Trocha
Pampa Cangallo – Chalco	06.50	Afirmado
Chalco – Viscachayocc	03.40	Afirmado
Viscachayocc – Chanquil (Llumchicancho)	03.70	Afirmado
Chanquil – Cusibamba	06.00	Trocha
Cusibamba – Satoca	04.00	Trocha
Satoca – Munaypata	02.00	Trocha
Pomabamba – Hualchancca	10.00	Afirmado
Pomabamba – Urihuana	08.20	Trocha
Pomabamba – San Miguel de Acco	01.20	Afirmado
San Miguel de Acco – Ccachccara	00.60	Afirmado



Tramo	Longitud (Km)	Tipo de vía
Ccachccara – Puente Tincocc	12.70	Trocha
Ccchccara – Huayllabamba	03.40	Afirmado
Huallabamba – Chacolla	03.00	Afirmado
Chacolla – Cancha Cancha	08.70	Afirmado
Cancha Cancha – Chuschi	09.90	Afirmado
Chuschi – LlacctaUran	11.30	Trocha
Chuschi – Yuracc Cruz	12.50	Trocha
YuraccCruz – Desvío Tuco, Huerta Huasi	25.90	Trocha
Huerta Huasi - Tuco	23.30	Trocha
Huerta Huasi - Puncupata	18.50	Trocha
Puncupata – Unión Potrero	01.50	Trocha
Unión Potrero – Chaquiccocha	17.00	Trocha
Puncupata – Catalinayocc	04.30	Afirmado
Catalinayocc – Pampamarca	06.80	Afirmado
Pampamarca – Cuchoquesera	00.90	Afirmado
Totos – Llocllascca	08.50	Afirmado
Llocllascca – Chacabamba	04.20	Trocha
Totos– Huanupampa	02.70	Trocha
Huanupampa – Ramón Castilla	04.00	Trocha
Ramón Castilla – Vista Alegre	03.10	Trocha
Vista Alegre – Quiñasi	02.40	Trocha
Quiñasi – Chuymay	04.10	Trocha
Chuymay – Carmen Alto	01.60	Trocha
Carmen Alto – Comercio	00.20	Trocha
Paras – Santa Rosa	04.60	Trocha
Paras – Vista Alegre	07.10	Trocha
Vista Alegre – Desvío Ccarhuaccocco	25.60	Trocha
Desvió Ccarhuaccocco – Niñacha	16.00	Trocha
Niñacha – Desvío Hospicio	21.30	Asfaltado
Desvío Hospicio - Hospicio	15.90	Trocha
Hospicio – Pueblo Libre	08.10	Trocha
Paras – Chalana	06.90	Trocha
Paras – San Antonio	11.50	Trocha
San Antonio - San Martín	00.60	Trocha
San Martín – Llocllascca	04.00	Trocha
Tunsulla – CcarhuaccLicapa	38.40	Asfaltado

FUENTE: Gobierno Regional de Ayacucho, 2011.

La red vial provincial por las característica topográficas y climáticas presenta serios problemas de transitabilidad, sobre todo en temporada de lluvias, que deterioran las vías y dificultan el tránsito de vehículos en las partes altas, por encima de los 3,500 m.s.n.m. esta situación se acentúa debido a la falta de mantenimiento periódico y rutinario.



INFRAESTRUCTURA PRODUCTIVA DEL AGRO

Una de las características de la agricultura de la Provincia de Cangallo es de carácter familiar y comunitaria, y el proceso desde la siembra hasta las cosechas se desarrolla bajo una tecnología de tipo tradicional. A ello se suma una inadecuada infraestructura de riego, y el poco acceso al sistema financiero, debido al riesgo climático, la informalidad de la propiedad, y el minifundio; siendo estos factores que limitan el desarrollo de esta actividad a un nivel de autoabastecimiento y subsistencia.

La provincia de Cangallo, cuenta con importantes recursos hídricos, distribuidos en varias cuencas hidrográficas principales: Apacheta, Chikllarazu y Pampas, existiendo también lagunas en todo el ámbito del territorio de la provincia, las cuales se requieren mejorar las capacidades de gestión para su uso sostenible y eficiente.

VENTAJAS COMPARATIVAS Y COMPETITIVAS

La agricultura en la provincia de Cangallo se caracteriza por su diversidad y es favorecida por la heterogeneidad del clima. Se cuenta con nichos de producción en agricultura que pueden convertirse en ventajas siempre y cuando se inserten en un Plan estratégico de desarrollo humano, social y de infraestructura, siendo estos:

- La zona del valle del río Pampas, tiene oferta calificable como la tuna, la apicultura y sus derivados, la artesanía, y cadena productiva de tara.
- La zona intermedia de la provincia que puede transformar los cereales y leguminosas
- La zona cuenca cachi de la provincia que puede producir los derivados de la leche
- La zona alta que puede transformar la fibra de alpaca y vicuña.

El productor de la provincia se dedica a la actividad agropecuaria no por la rentabilidad de su producción sino porque constituye su medio de subsistencia lo que significa que la agricultura no genera gran riqueza. Un factor relevante para la competitividad es la asociatividad, en especial para los conductores de minifundios y pequeños agricultores, para mejorar su gestión gremial y gerencial, dar impulso de agro negocios y para el desarrollo organizacional.

Los plantas de piloto de procesamiento de lácteos y cereales, en estado de abandono; en la actualidad no produce tal como se ha proyectado por escaso asignación de presupuesto para su mantenimiento y operatividad.

1.2.2.2. IDENTIFICACIÓN DEL PROBLEMA

- Vías de integración inconclusas y otras sin mantenimiento, espacios locales inadecuados sin ordenamiento y gestión de riesgos.
- Ausencia de inversiones en infraestructura productiva y de servicios en la provincia.
- Escasa promoción de la competitividad de la producción agropecuaria, servicios y de transformación.

1.2.2.3. OBJETIVOS ESTRATÉGICOS

- Mejorar e Incrementar los niveles de transitabilidad vehicular y peatonal para la población urbana y rural, mejorando el acceso y construyendo las vías de integración vehicular interdistrital, Comunal y centros de producción en la provincia de Cangallo en un periodo de 04 años.
- Continuar con los trabajos de ordenamiento territorial a nivel de la provincia de Cangallo, y promover comunidades saludables mediante el mejoramiento de la infraestructuras local como centros recreativos, mercados, parques, pistas y veredas en un periodo de 04 años.
- Implementación y operatividad de los Centros de Producción y transformación láctea, tubérculos, cereales y leguminosas, frutícolas en un periodo de 04 años.

1.2.2.4. METAS

- Mejoramiento de caminos vecinales mediante gestión ante la Provias Descentralizado a nivel de la provincia de Cangallo.
- La gestión y ejecución de alianzas estratégicas con el Gobierno Regional para el asfaltado de las vías principales de interconexión distrital.
- 600 Has a nivel de la provincia de Cangallo contarán con obras y sistema tecnificado de riego

1.3. DIMENSIÓN AMBIENTAL

1.3.1. EJE 6: RECURSOS NATURALES Y AMBIENTE

1.3.1.1. DIAGNÓSTICO

PROBLEMÁTICA AMBIENTAL

El tema de la contaminación ambiental está relacionado, básicamente, con la contaminación de los ríos, por el uso de sustancias tóxicas como cube o barbasco en la pesca de las truchas existentes en los ríos y lagunas de la provincia. A nivel de Cangallo el río que presenta mayor grado de contaminación es el Pampas, al que desembocan numerosos afluentes.

Dentro de la actividad agrícola el uso de agroquímicos de alto poder residual, sobre todo en cultivos de papa para el mercado regional y nacional es otro factor que altera el medio ambiente; este



problema se presenta principalmente en el distrito de Los Morochucos y aisladamente en los demás distritos.

Otro problema medio ambiental es la depredación de los bosques naturales de: quenuales, chachacomas, alisos, molles, retamas, guarangos y otros, como fuente energía para la preparación de sus alimentos. Esta depredación sistemática, a la fecha, no tiene un tratamiento de parte de las autoridades, tanto locales como provinciales y regionales, siendo necesario priorizar la preservación de dichas especies, ya que muchas de ellas se encuentran en proceso de extinción. No se cuenta con una información cuantificada respecto a la magnitud del problema.

En cuanto a la vulnerabilidad ambiental podemos señalar que, gran parte de territorio provincial está formado por tierras de protección, con un alto grado de erosión que genera problemas en la construcción y mantenimiento de las vías carrozables. Los distritos que presentan la mayor extensión de tierras de alto riesgo de vulnerabilidad son: Paras, Totos y Chuschi.

En la provincia de Cangallo no existe ninguna Área Natural Protegida (ANP), a nivel de la región las únicas áreas protegidas son: Pampa Galeras, en la provincia de Lucanas, para la crianza natural de vicuñas y el Santuario Histórico de la Pampa de Quinoa escenario de la Batalla de Ayacucho.

CAMBIO CLIMATICO

1.3.1.2. IDENTIFICACIÓN DEL PROBLEMA

- Uso inadecuado e indiscriminado de recursos naturales
- Contaminación de fuentes hídricas con aguas residuales
- Generación de residuos sólidos por hábitos de consumo inadecuados y educación ambiental precaria.
- Limitada oferta de servicios de disposición final de residuos sólidos.
- Elevada pérdida de pastos y bosques naturales a nivel de la Provincia de Cangallo

1.3.1.3. OBJETIVOS ESTRATÉGICOS

- Promover el cuidado de los recursos naturales de la flora y fauna silvestre, mediante la instalación de viveros forestales, reforestación de áreas vulneradas y el desarrollo de capacidades para conservación y protección del ambiente natural en la provincia de Cangallo en un periodo de 04 años.
- Protección de fuentes de agua, riachuelos, y lagunas.



- Mejorar y ampliar la gestión integral de los residuos sólidos de la población urbana y rural, mejorando la limpieza pública y tratando adecuadamente los residuos sólidos, para disminuir las enfermedades y la contaminación en la población urbana y rural.

1.3.1.4. METAS

- El 40 % de la población provincial habrá participado en eventos de sensibilización y capacitación sobre temas referentes a gestión sostenible de recursos naturales y medio ambiente
- 5,000 Has se habrán forestado y reforestado a nivel provincial con especies nativas y exóticas.
- Se habrán elaborado 06 planes de ordenamiento territorial con enfoque microzonificación ecológica y económica. de sub cuencas.
- Mejorar, reconstruir y reforzar las condiciones de la vivienda rural de los pobladores de la zona alta de los 3 distritos más vulnerables a las inclemencias climáticas, mediante la gestión al Programa Nacional de Vivienda Rural del MVCS.

1.4. DIMENSIÓN INSTITUCIONAL

1.4.1. EJE 3: ESTADO Y GOBERNABILIDAD

1.4.1.1. DIAGNÓSTICO

1.4.1.2. IDENTIFICACIÓN DEL PROBLEMA

- Limitada capacidad de gestión administrativa y operatividad en la Provincia de Cangallo
- Falta de implementación de una adecuada de la estructura orgánica de la Municipalidad
- Limitada prestación de servicios en seguridad ciudadana a nivel de la Provincia de Cangallo
- Limitado interés de la población en la prevención y mitigación ante las ocurrencias de desastres naturales

1.4.1.3. OBJETIVOS ESTRATÉGICOS

- Promover el fortalecimiento de la gestión, mediante el mejoramiento de capacidades de los funcionarios públicos, autoridades municipales y conformación de equipo técnico con los Profesionales de la Provincia de Cangallo.
- Adecuación de la Estructura Orgánica de la Municipalidad con las normativas vigentes



- Reducir los índices de actos delictivos en la población urbana, rural y carreteras principales, mediante la conformación de juntas vecinales, implementación de patrulleros, equipos de comunicación e indumentarias y promover el buen uso del tiempo libre de los adolescentes, jóvenes y adultos en la provincia de Cangallo en un periodo de 04 años.
- Elaboración documentos de planificación como el Plan de Contingencias de Desastres naturales, Plan de Desarrollo Institucional, Plan de Seguridad Ciudadana, Plan de Desarrollo Económico, etc. para orientar el desarrollo de los proyectos y actividades

II. PROPUESTA DE RENDICIÓN DE CUENTAS SOBRE EL CUMPLIMIENTO DEL PLAN DE GOBIERNO.

A nivel de la Provincia de Cangallo, los actores sociales cumplirán un rol protagónico en la evaluación y revalidación del Plan de Gobierno de acuerdo a un diagnóstico dentro de sus competencias y funciones en base a logros alcanzados de manera transparente. La evaluación y el control son funciones necesarias para realizar el proceso de retroalimentación en el proceso de planeación y programación.

La medición del desempeño de la unidades orgánicas de la Gestión Municipal será la herramienta básica para dar dirección, establecer responsabilidades, definir roles, asignar recursos, monitorear y evaluar el desempeño, sobre las actividades señaladas en cada una de las propuestas de desarrollo por las dimensiones social, económica, territorial ambiental e institucional.



III.- ANEXOS.

3.1. RESUMEN DEL PLAN DE GOBIERNO

3.1.1. DIMENSION SOCIAL.

Problema identificado	Objetivo Estratégico (Solución al Problema)	Meta al 2022 (valor)
<ul style="list-style-type: none"> Cangallo, según el Programa Mundial de Alimentos el 20.32% de niños entre 0 a 5 años de edad presenta una desnutrición crónica, en el año 2015. 	<ul style="list-style-type: none"> Creación, Mejoramiento, ampliación y rehabilitación del sistema de abastecimiento de agua y desagüe en los Centros Poblados, Comunidades, anexos y Caseríos de la Provincia de Cangallo. 	<ul style="list-style-type: none"> Proporción de niños y niñas menores de 5 años con desnutrición crónica (OMS) con 18.00 %
<ul style="list-style-type: none"> Deficiente oferta de servicios educativos e infraestructura educativa y espacios deportivos, bajos rendimientos académicos de los estudiantes de educación básica regular. 	<ul style="list-style-type: none"> Creación, Mejoramiento, ampliación y rehabilitación de infraestructuras de oferta de servicios educativos y deportivos en los Centros Poblados, Comunidades, Anexos de la Provincia de Cangallo, con apoyo de MINEDU (PRONIED) y otras fuentes de financiamiento. 	<ul style="list-style-type: none"> Porcentaje de estudiantes de 2° grado de primaria con nivel suficiente en comprensión lectora al 65.00 % El 100 % de los escolares acceden a adecuados servicios de educación pública 300 actores educativos, habrán accedido a las becas de estudio de Pos Grado.
Actualmente en la provincia de Cangallo existen todavía Centros Poblados que carecen de servicios de saneamiento básico: sistema de agua potable y saneamiento rural	<ul style="list-style-type: none"> Construcción, mejoramiento, ampliación de infraestructuras del sistema integral de saneamiento básico, con Apoyo MVCS (PNSR) y otros fuentes de financiamiento 	<ul style="list-style-type: none"> El 95% de las viviendas a nivel de la provincia de Cangallo cuentan con adecuados servicios básicos de agua y saneamiento.
Deficiente servicio de prestación de Salud a los pobladores de los Centros Poblados de la provincia de Cangallo	<ul style="list-style-type: none"> Mejorar el acceso al servicio de salud de la población 	<ul style="list-style-type: none"> Re categorización de Puestos de Salud en las 05 principales Centros Poblado de la Provincia de Cangallo Creación de 2 Puestos Satelitales El 100 % de las familias acceden adecuadamente a los servicios de salud
Escasa participación de las mujeres en la dinámica económica local, toma de decisiones y organizaciones sociales de Base	<ul style="list-style-type: none"> Fortalecer las capacidades y promover la participación facilitando con programas productivos 	<ul style="list-style-type: none"> A nivel de la Provincia se incrementa en 60% la inserción de las mujeres organizadas y emprendedoras.
Los Centros Poblado de la provincia de Cangallo carecen de servicios tales como pistas veredas, espacios públicos cívicos, verdes, deportivos, y centros comerciales comunales.	<ul style="list-style-type: none"> Contribuir a mejorar las condiciones físicas y socio-económicas de la población de manera integral los servicios de infraestructura y de equipamiento, con apoyo de MVCS (PMIB) y otras fuentes de financiamiento. 	<ul style="list-style-type: none"> El 80% de la población de la provincia de Cangallo mejoran la calidad de vida, mediante la ejecución de proyectos integrales.



3.1.2. DIMENSION ECONÓMICO.

Problema identificado	Objetivo Estratégico (Solución al Problema)	Meta al 2022 (valor)
<ul style="list-style-type: none"> Ausencia de mecanismos de cofinanciamiento de proyectos de innovación y transferencia tecnológica con participación de Gobiernos Locales 	<ul style="list-style-type: none"> Promover la asociatividad de los productores con enfoque de seguridad alimentaria y mercado Lograr la competitividad agraria en la provincia con un enfoque de corredores económicos 	<ul style="list-style-type: none"> Elevar el índice de competitividad provincial al 10 % Se elaborarán 10 estudios de mercado para los productos agrarios prioritarios de la Provincia Se tendrán 10 cadenas productivas constituidas, implementadas, operativas y capacitadas Se tendrán 15 planes de negocios cofinanciadas en el marco de PROCOMPITE
<ul style="list-style-type: none"> Limitada infraestructura de riego y de servicios productivos Deficiente e insuficiente infraestructura vial para la integración a los corredores económicos 	<ul style="list-style-type: none"> Desarrollar una infraestructura de soporte a la producción agraria 	<ul style="list-style-type: none"> 600 Has a nivel de la provincia de Cangallo contarán con obras y sistema tecnificado de riego 2500 has agrícolas contarán con obras de riego rehabilitada Se hará interconexión de centros de producción con la construcción, mejora y/o mantenimiento de 249.5 Km
<ul style="list-style-type: none"> Bajo nivel de formación, capacitación y perfeccionamiento de profesionales y técnicos en el proceso de innovación 	<ul style="list-style-type: none"> Fomentar el desarrollo de tecnologías agrarias 	<ul style="list-style-type: none"> 300 actores agrarios habrán accedido a los servicios de capacitación y asistencia técnica
<ul style="list-style-type: none"> Limitaciones normativas para financiar en forma integral los proyectos productivos dentro del marco del Marco Invierte PE. 	<p>Promover la participación oportuna y efectiva en las convocatorias realizadas por entidades como: FONIPREL, FONDOEMPLEO, AGROARUAL, AGROIDEAS, SIERRA EXPORTADORA, entre otras como convenios interinstitucionales con los ONGs que se encuentran en el ámbito de la Provincia</p>	<ul style="list-style-type: none"> Elaboración de PIPs sobre emprendimientos productivos, negocios rurales, desarrollo de recursos turísticos y la gestión respectiva de su financiamiento.
<ul style="list-style-type: none"> La Provincia de Cangallo cuenta con varias zonas arqueológicas, paisajes naturales, festividades, vestimenta, entre otras que en la actualidad requieren mejorar para lograr atraer a los visitantes 	<ul style="list-style-type: none"> Promover el turismo vivencial en la Provincia de Cangallo 	<ul style="list-style-type: none"> Alrededor 03 lagunas principales (Piñacocha, Lauracocha e Yanacocha) se habrá generado Agroturismo, Ecoturismo y Voluntariado.
<ul style="list-style-type: none"> La provincia de Cangallo, cuenta con importantes recursos hídricos aptos para la producción pesquera que no está siendo explotados 	<ul style="list-style-type: none"> Fomentar el desarrollo de la acuicultura, a través del Ministerio de la Producción 	<ul style="list-style-type: none"> Se priorizarán 03 proyectos de Crianza y comercialización de Truchas a nivel de Asociaciones de productores Cultivo de truchas en 5 principales lagunas y ríos de la Provincia



3.1.3. DIMENSION AMBIENTAL

Problema identificado	Objetivo Estratégico (Solución al Problema)	Meta al 2022 (valor)
Inadecuada gestión de los residuos sólidos en el ámbito Provincial.	<ul style="list-style-type: none"> Continuar e impulsar con el manejo adecuado del tratamiento de residuos sólidos a nivel de la provincia. 	<ul style="list-style-type: none"> Proyecto de Construcción de la planta de tratamiento de residuos sólidos en 02 distritos prioritarios.
<ul style="list-style-type: none"> Inapropiada gestión del recurso agua y suelo Carencia de una cultura forestal 	<ul style="list-style-type: none"> Desarrollar programas de gestión integral de recursos naturales agua, suelo, aire y cobertura 	<ul style="list-style-type: none"> El 40 % de la población provincial habrá participado en eventos de sensibilización y capacitación sobre temas referentes a gestión sostenible de recursos naturales y medio ambiente 5,000 Has se habrán forestado y reforestado a nivel provincial con especies nativas y exóticas.
<ul style="list-style-type: none"> Insensibilidad y escaso nivel de formación en conservación y manejo sostenible de recursos naturales y medio ambiente 	<ul style="list-style-type: none"> Promover la protección, conservación y recuperación de la biodiversidad provincial y del ambiente 	<ul style="list-style-type: none"> Se habrán elaborado 06 planes de ordenamiento territorial con enfoque microzonificación ecológica y económica. de sub cuencas. Se contará con 01 inventario de flora y fauna para una adecuada gestión de los recursos naturales. Se habrá instalado 01 Banco de germoplasma en cada uno de los principales pisos ecológicos.
<ul style="list-style-type: none"> La provincia cuenta con lagos, lagunas, ríos, manantiales, distribuidos en unidades geográficas, que en estos últimos años están secando. 	<ul style="list-style-type: none"> Incrementar la seguridad hídrica mediante la siembra y cosecha de agua garantizando la disponibilidad, acceso y uso de agua para la población de la provincia de cangallo 	<ul style="list-style-type: none"> Se habrá construido 06 ccochas a nivel de la provincia de Cangallo Elaboración de 01 plan provincial de aprovechamiento del recurso hídrico
Falta proceso de establecimiento de un ACR por el Gobierno Regional de Ayacucho	<ul style="list-style-type: none"> Contribuir al uso racional y sostenible del recurso hídrico, suelo, fauna y flora. Fortalecer la gestión del riesgo de desastres 	<ul style="list-style-type: none"> Impulsar la propuesta en el marco de implementación de los Mecanismos de retribución por Servicios Ecosistémicos y creación de 01 ACR Cuenca Cachi Implementar 01 Plan de Gestión de Riesgo.
La población, ubicada en las zonas más altas de la provincia de Cangallo vulnerable ante diversos fenómenos meteorológicos como las lluvias, el friaje y las heladas	<ul style="list-style-type: none"> Mejorar, las condiciones de la vivienda rural de los pobladores de la zona alta más vulnerables por inclemencias climáticas, mediante la gestión al Programa Nacional de Vivienda Rural del MVCS. 	Construcción, reconstrucción, reforzamiento, confort térmico y mejoramiento de viviendas rurales seguras e idóneas en 03 Distritos más vulnerables



3.1.4. DIMENSION INSTITUCIONAL

Problema identificado	Objetivo Estratégico (Solución al Problema)	Meta al 2022 (valor)
Débil Organización de las Organizaciones sociales de base	<ul style="list-style-type: none">Fortalecimiento de capacidades a las organizaciones sociales de base	<ul style="list-style-type: none">Organizaciones de base adecuadamente formalizadas y consolidadas al 100%.
Limitada capacidad de gestión administrativa y operatividad en la Provincia de Cangallo	<ul style="list-style-type: none">mejoramiento de capacidades de los autoridades municipales, funcionarios públicos, profesionales, dirigentes y público en general de la Provincia de Cangallo	<ul style="list-style-type: none">400 Becas para el Programa de especialización en gestión Municipal y Desarrollo Local
Falta de implementación de una adecuada de la estructura orgánica de la Municipalidad	<ul style="list-style-type: none">Modificatoria de la Estructura Orgánica y reglamento de Organización y funciones – ROF de la Municipalidad Provincial de Cangallo	<ul style="list-style-type: none">El proyecto modificatoria aprobado mediante Ordenanza Municipal al 100 % en marco legal correspondiente.
Deficiente participación ciudadana.	<ul style="list-style-type: none">Garantizar el derecho a la participación política y la ciudadanía intercultural	<ul style="list-style-type: none">La población involucrada participan en la toma de decisiones Institucionales al 60%.
La provincia de Cangallo carece de proyectos emblemáticos para celebrar el Bicentenario.	<ul style="list-style-type: none">Gestionar interés de tratamiento especial a la Provincia de Cangallo por víspera de Bicentenario de la Independencia del Perú	<ul style="list-style-type: none">02 Proyectos emblemáticos a nivel de la Provincia de Cangallo
En provincia de Cangallo la principal incidencia delictiva que se presenta, es violencia familiar, robos simples y agravados y asaltos en carretera.	<ul style="list-style-type: none">Promover Programas de prevención frente a la inseguridad ciudadana a nivel de la Provincia de Cangallo	<ul style="list-style-type: none">Charlas y/o sensibilización en cultura de prevención de delitos, violencia familiarEjecutar patrullaje integrado