

**PLAN DE GOBIERNO
PARA LA MUNICIPALIDAD
PROVINCIAL DE CANDARAVE DEL
PARTIDO POLÍTICO “VAMOS PERÚ”
PARA EL PERIODO
2019-2022**



Candarave, Junio 2018.

PRESENTACIÓN

El presente Plan de Gobierno, es el documento orientador de la gestión en la Municipalidad de Candarave, siendo una propuesta técnica que busca el desarrollo y emprendimiento de la población, propuesta planteada a mediano y largo plazo por nuestro Partido Político **VAMOS PERU** para la Provincia de Candarave

El presente documento es el resultado de un diagnóstico de los diferentes problemas en la provincia de Candarave, los mismos que serán tratados de conformidad con las competencias municipales, planteando objetivos, y estrategias con las que lograremos la solución de los mismos.

Además a fin de dar cumplimiento a lo establecido por el Jurado Nacional de Elecciones, dicho plan de gobierno se desarrolla en las dimensiones social, económica, ambiental e institucional, y tiene como objetivo primordial contar con un documento rector que sustente las acciones del gobierno de la provincia de Candarave, fortaleciendo la gestión pública y vinculándola estrechamente con la sociedad, con el objetivo de mejorar las condiciones de vida de las familias asentadas en la provincia. Desde su concepción, este instrumento de planeación está diseñado en función al cierre de la brecha de la satisfacción de las necesidades básicas de la población, dentro del contexto normativo,

funciones, y competencias de la Municipalidad establecidas en la Ley.
Orgánica de Municipalidades N° 27972

ÍNDICE

CAPÍTULO I. CANDARAVE EN EL CONTEXTO REGIONAL Y NACIONAL

- 1.1 CARACTERÍSTICAS GENERALES DE LA PROVINCIA
- 1.2 MARCO MACROECONÓMICO REGIONAL
- 1.3 TENDENCIAS MACRO REGIONALES
- 1.4 LÍNEA DE BASES ESTRATÉGICAS DE LA PROVINCIA
- 1.5 ESCENARIO DE CRECIMIENTO

CAPÍTULO II. LA PROVINCIA DE CANDARAVE AL 2021

- 2.1 VISIÓN Y MISIÓN DE LA PROVINCIA AL 2021
- 2.2 RETOS DE LA PROVINCIA AL 2021
- 2.3 LINEAMIENTOS Y PRIORIDADES AL 2021
- 2.4 OBJETIVO DE DESARROLLO SOSTENIBLE
- 2.5 CORRESPONDENCIA CON EL PLAN ESTRATÉGICO DE DESARROLLO
DE LA PROVINCIA DE CANDARAVE Y EL PLAN DE DESARROLLO ESTRATÉGICO
REGIONAL
- 2.6 ENFOQUE TERRITORIAL
- 2.7 INDICADORES LÍDERES
- 2.8 METAS Y PROYECCIONES

CAPÍTULO III. EJES ESTRATÉGICOS

- 3.1 PRESENTACIÓN DE EJES ESTRATÉGICOS
 - 3.1.1 DERECHOS FUNDAMENTALES Y DIGNIDAD DE LAS PERSONAS
 - 3.1.2 OPORTUNIDADES DE ACCESOS A LOS SERVICIOS
 - 3.1.3 ESTADO Y GOBERNABILIDAD
 - 3.1.4 ECONOMÍA DIVERSIFICADA, COMPETITIVIDAD Y EMPLEO
 - 3.1.5 DESARROLLO TERRITORIAL E INFRAESTRUCTURA PRODUCTIVA

3.1.6 AMBIENTE, DIVERSIDAD BIOLÓGICA Y GESTIÓN DE RIESGOS DE DESASTRES

CAPÍTULO IV. EL FUTURO QUE CANDARAVE SE MERECE

4.1 VISIÓN DEL DISTRITO AL 2030

4.2 RESUMEN DEL PLAN DE GOBIERNO

CAPÍTULO I

1. CANDARAVE EN EL CONTEXTO REGIONAL Y NACIONAL

1.1. CARACTERÍSTICAS GENERALES DE LA PROVINCIA

1.2. MARCO MACROECONOMICO REGIONAL

1.2.1. AMBITO TERRITORIAL PROVINCIA DE CANDARAVE

El ámbito territorial corresponde al área ocupada por un centro urbano y el entorno geográfico inmediato sobre el que se localizarán las futuras áreas de expansión urbana.

El área urbana y rural comprendida entre los distritos de Candarave, Qilahuani, Huanuara y Camilaca, considerando espacios de expansión urbana y rural así como su ámbito de influencia geoeconómica .nos permitirán la definición de los criterios del ámbito territorial, señalados en la normatividad sectorial, siendo el actual límite el siguiente;

Límites I :

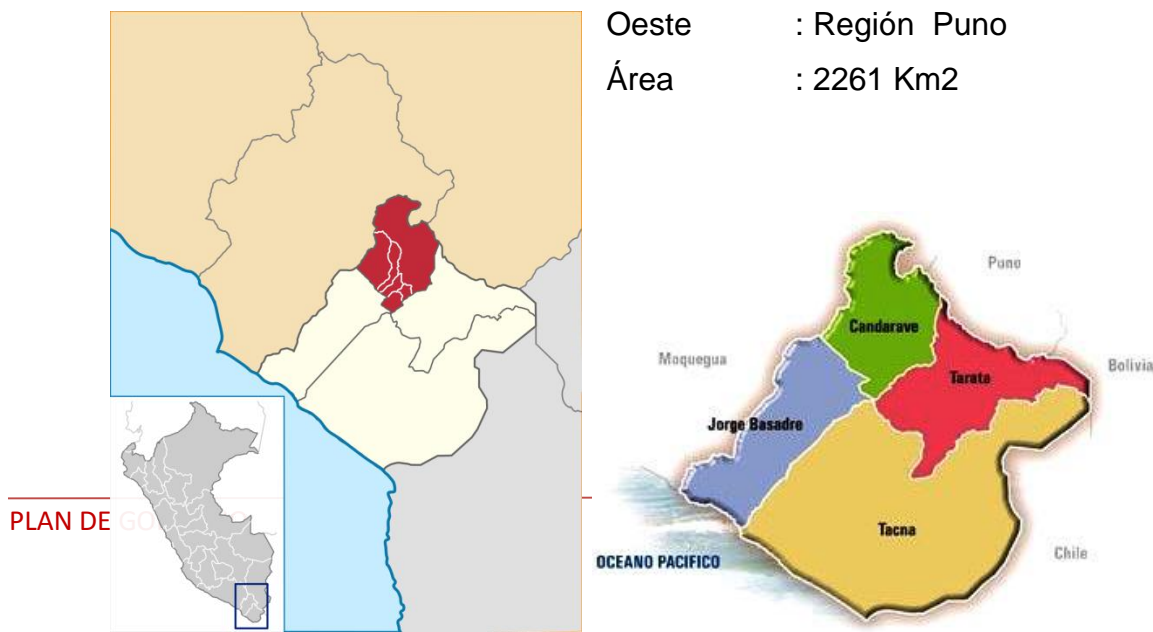
Norte : Provincia Mariscal Nieto-Moquegua

Sur : Provincia de Candarave-Tacna

Este : Provincia Jorge Basadre G.-Tacna

Oeste : Región Puno

Área : 2261 Km²



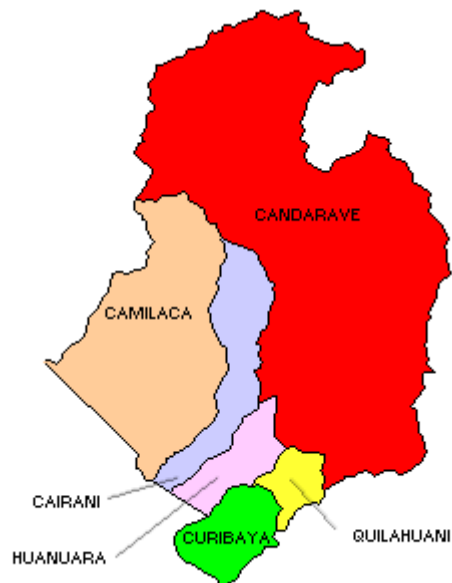
1.2.2.REGION DE TACNA

La región Tacna se ubica en el extremo sur del Perú, limita con el Océano Pacífico por el Suroeste, con la región Puno por el Norte, con la región Moquegua por el Noroeste, con Bolivia por el este y con Chile por el Sur. La región Tacna políticamente está constituida por 04 provincias (Tacna, Tarata, Candarave y Jorge Basadre G.) y 27 distritos.

Cuenta con una extensión de 16 033,77 mil kilómetros cuadrados y una población cercana a los 358 281 mil habitantes. La superficie de la región es irregular con pampas en las zonas de la costa, caracterizadas por clima seco y ausencia de lluvias, y altas montañas en la sierra al este de la región. Los principales ríos que atraviesan la región son 03; el Locumba, Sama y Caplina. Asimismo cuenta con las lagunas de Suches, Aricota y Vilacota.

1.2.3.PROVINCIA DE CANDARAVE

La Provincia de Candarave es una de las cuatro provincias que conforman la región de Tacna y posee un área de 2,261 km². Ubicada al Norte de la misma. Limita por el norte con la Provincia Mariscal Nieto de la Región Moquegua por el sur con la Provincia de Tarata, por el este con la Provincia Jorge Basadre G. y por el oeste con la Región de Puno. La provincia de Candarave, a su vez se subdivide en 6 distritos: Candarave, Qilahuani, Huanuara, Camilaca, Cairani y Curibaya



1.3. TENDENCIAS MACRO REGIONALES

1.3.1. CONTEXTO SOCIO DEMOGRAFICO

La población de la Provincia de Tacna, al estar altamente concentrada en la ciudad de Tacna (91%), tiene acceso a los principales servicios públicos de electricidad, agua, desagüe y comunicaciones, así como a una mayor cobertura de atención de salud y educación, lo que le permite tener uno de los mayores índices de desarrollo humano del país, con un desempeño superior al promedio nacional en cuanto a años de estudio y comprensión lectora y matemática, situación que no se refleja a nivel de la provincia de Candarave pues existen enormes brechas en los servicios públicos de electricidad, agua, desagüe y comunicaciones, así como en la educación de los educandos y en el servicio de salud.

1.3.2. CONTEXTO ECONOMICO PRODUCTIVO

Es una Provincia con elevado potencial de desarrollo y cuenta para ello con tres fortalezas principales: ingentes riquezas naturales, una posición geográfica privilegiada y un importante capital humano. Efectivamente Candarave cuenta con grandes reservas mineras, cuya explotación responsable permitirá consolidarla como una de las Provincias con el mayor ingreso per cápita del país. La ubicación

geográfica de Candarave cerca de, la frontera con Chile y Bolivia y cerca del mercado argentino, permitiría un desarrollo comercial con el sur y su interconexión con el resto del país.

Los valles interandinos de la Provincia cuentan con 7460 ha de cultivos transitorios y permanentes, donde se ubican los valles de Candarave, Qilahuani- Huanuara, y Camilaca con 59 ha de cultivo de habas, 201 ha. De maíz amiláceo, 221 ha. De papa, 6115 ha. De alfalfa y 800 ha. de oregano y otros cultivos como el aji ,el zapallo,y el ajo .

Candarave es la primera Provincia oreganera del Perú. En Candarave se produce la variedad nigra común, siendo la más demandada. De las 3300 toneladas de orégano, el 90 por ciento de la producción se destina a la exportación y un 10% para el consumo interno del país. , De acuerdo al Ministerio de la Producción, el mayor número de micro empresas se ubica en el rubro de alimentos y bebidas, seguido por el de muebles y el de prendas de vestir. .

LINEA DE BASES ESTRATEGICAS DE LA PROVINCIA

1.3.3. ASPECTO DEMOGRAFICO

1.3.3.1. Evolución o crecimiento poblacional

El incremento de la población de la Provincia de Candarave en el periodo 1981 y 1993, se debe fundamentalmente al fenómeno migratorio de pobladores provenientes de la zona alto andina, atraídos por el impulso e intensificación de la actividad comercial y/o minera.

El censo del año 2007 determina una población de 8435 habitantes, donde el Distrito de Camilaca se convierte en el segundo distrito más poblado de la Provincia, a causa de la reubicación de los afectados del sismo del 2001, que obligo la reubicación de la población en Alto Camilaca,.

1.3.3.2. Distribución Poblacional

La población en el año 2007, está constituida por 8435 habitantes, no obstante se estima para el año 2018 una población de 9825 habitantes y un crecimiento poblacional de 1380 habitantes en los últimos 11 años.

La poblacional de la Provincia de Candarave está distribuida especialmente en el distrito Capital Candarave y en el Distrito de Camilaca.

Uno de los fenómenos demográficos más importantes del proceso de ocupación del territorio en la Provincia de Candarave, así como las motivaciones en cuanto a la ocupación del suelo se han dado en función a una serie de acontecimientos ocurridos en las últimas décadas entre la región alto andina y los valles interandinos, como ser la crisis económica y el debilitamiento de la agricultura en la región andina de un lado, y del otro valles y pueblos que reunían las condiciones para migrar, lo cual arrojó un contingente poblacional en búsqueda de una mejor calidad de vida; su ubicación en el centro urbano se debe principalmente a un factor económico y/o comercial, paulatinamente se fueron ubicando y estableciendo en el pueblo donde fueron reubicados los habitantes de Camilaca

1.3.3.3. pobreza y extrema pobreza por distrito

El distrito Capital Candarave es el que reúne la mayor población en situación de pobreza (1284 habitantes) y extrema pobreza (415 habitantes), el Distrito de Quilahuani con una población en situación de pobreza (614 habitantes) y extrema pobreza (189 habitantes), el Distrito de Camilaca con una población en situación de pobreza (522 habitantes) y extrema pobreza (148 habitantes), el Distrito de Cairani con una población en situación de pobreza (512 habitantes) y extrema pobreza (131 habitantes) el Distrito de Huanuara con una situación de pobreza (454 habitantes), y extrema pobreza (243

habitantes) el Distrito de Curibaya con una población en situación de pobreza (28 habitantes)y de extrema pobreza (5 habitantes),lo que totaliza un numero de 3325 habitantes en situación de pobreza y 1131 habitantes en extrema pobreza a nivel de Provincia de Candarave.

EDUCACION

El servicio educativo que se imparte en la provincia de Candarave comprende solamente la modalidad escolarizada, ocupacional, no escolarizado y dentro de ella no se brindan los niveles educativos especial y superior; lo que motiva en mucho a que los jóvenes opten por migrar en su gran mayoría a la ciudad de Tacna.

La cobertura actual incorpora a 2125 estudiantes en los niveles inicial, primaria, secundaria; esto en 65 centros de enseñanza y a través de 265 docentes desplazados por toda la difícil geografía provincial.

El distrito de Candarave es quien concentra el mayor porcentaje de población escolar de la provincia, siguiéndole Cairani; en tanto que en el otro extremo el distrito de Curibaya representa escasamente el 1% de la población escolar de la Provincia

En lo referente al nivel de analfabetismo podemos apreciar que Candarave tiene la mayor proporción de personas analfabetas de Tacna – el 20% de la población – (en contraste con el 4.5% departamental).

1.3.4. SALUD

El MINSA tiene la mayor cobertura de servicios de salud a nivel regional y administrativa, el 80% del total de establecimientos considerando el hospital, los centros de salud y puestos de salud ubicados en zonas urbanas, urbano marginales y rurales dispersas atiende a la población

predominantemente pobre que no cuenta con seguro social, en la Provincia de Candarave se cuenta con una posta por Distrito. Y en el Distrito capital un Centro de Salud

1.3.5. ASPECTO ECONÓMICO PRODUCTIVO

1.3.5.1. Procesos de Desarrollo Económico Provincial

Tabla 1: Proceso de Desarrollo Económico Provincial

1.3.5.2. Dinámica Económica

En los últimos 10 años, la actividad productiva de Candarave ha registrado un crecimiento promedio anual de 0.2%%, menor que el observado a nivel nacional (6,3%).y el regional que es de 3-5% Este resultado responde, y está íntimamente ligado al sector agropecuario ,que afronta graves problemas de disponibilidad del recurso hídrico (se riega cada 45 días promedio) y es originado por la excesiva explotación del agua para fines mineros destacan los cultivos de alfalfa y orégano, de larga tradición y liderazgo, que tienden a incorporar cada vez más un mayor valor agregado.

1.3.5.3. Turismo

A nivel de actividades destaca el turismo, que constituye una importante actividad que genera eslabonamientos productivos al demandar bienes y servicios conexos como alimentos, transportes y construcción de infraestructura, entre otros, contribuyendo en forma directa e indirecta a la creación de empleo e ingresos, así como a la generación de divisas. De acuerdo al Ministerio de Comercio Exterior y Turismo (MINCETUR), en el año 2011 arribaron al Perú 2,6 millones de turistas, registrando el arribo de turistas un incremento promedio anual de 10% en el período 2002-2011. El ingreso de divisas por concepto de turismo ascendió a US\$ 2,9 mil millones en el 2011, exhibiendo una tendencia creciente en este período.

Candarave cuenta con una cartera de atractivos turísticos destacando en los últimos años principalmente el turismo de aventura, vivencial, gastronómico, festividades religiosas y expo eventos feriales que al no estar promocionados no generan flujo turístico hacia la Provincia.

MINERIA

Como se conoce la actividad minera es porcentualmente la de mayor significancia para la economía departamental ; sin embargo su escasa incorporación de mano de obra local no genera un efecto multiplicador saltante y en el mayor de los casos son las externalidades negativas las que predominan en el desarrollo de esta actividad.

Es así que la Southern Perú, precisamente la empresa minera en ciernes usufructúa actualmente a 2,4 m³/seg tanto de aguas superficiales como de aguas subterráneas a través de una batería de pozos que tienen como reserva en la zona de Candarave (Suches, Tacalaya, Vizcachas, entre otras), lo que representa obviamente un descenso en la disponibilidad de recursos hídricos para las comunidades campesinas allí inmersas.

Potencialmente existen propiamente dichos en el distrito de Candarave yacimientos detectados de Plata, Plomo y Cobre.

En lo que respecta a los recursos minerales no metálicos que se caracterizan por no requerir conocimientos tecnológicos avanzados para su exportación ; en la provincia de Candarave, se concentran los mayores depósitos de azufre, que están ubicados alrededor del volcán Tutupaca; así como cuarcita en el distrito de Curibaya.

Las enormes potencialidades acarrear a la par externalidades negativas, las mismas que esencialmente se basan en una irracional explotación y una escasa incorporación sectorial a la dinámica económica provincial.

1.4. ESCENARIO DE CRECIMIENTO

El **Escenario de crecimiento** se desarrolla a partir de los aspectos sociodemográficos, económico-productivos, físico-espaciales, y de gestión rural y urbana:

1.4.1. Aspecto sociodemográfico

- La población de la ciudad de Candarave al 2022, se estima en 9805 habitantes, con una tasa de crecimiento anual de 2.24.
- La densidad poblacional, con las medidas planteadas en el PDU ha aumentado progresivamente hasta un 50%, hasta tener 100 hab/ha.
- La pobreza urbana ha disminuido progresivamente alcanzando al 10% de la población urbana.

1.4.2. Aspecto económico productivo

- El crecimiento de la economía de Candarave ha logrado alcanzar casi al crecimiento económico del país, al 2022 se estima una tasa anual de 3% anual.
- La calidad de servicios de la Provincia se viene consolidado gradualmente en los rubros de turismo, salud y gastronomía permitiendo la disminución progresiva de la informalidad y desempleo.
- La minería responsable se ha consolidado y tiene impactos económicos en la economía de la Provincia, originando nuevas demandas de vivienda y servicios por parte de sus trabajadores.
- La presas de Calientes y Callazas están a punto de entrar en funcionamiento

La carretera que nos unirá con la binacional estará en pleno ejecución. así como la carretera Candarave Curibaya

1.4.3. Aspecto físico espacial

- Al 2022, la ciudad ha crecido de acuerdo a lo establecido en el Plan de Desarrollo Urbano, no habiéndose producido nuevas invasiones en áreas no previstas en el PDU.
- El déficit de vivienda en la ciudad ha disminuido progresivamente, quedando al 2022 un 10% por atender.
- La cobertura de servicios básicos ha logrado alcanzar al 70% de los usuarios, habiendo además una mejora significativa en la calidad de los servicios.
- No se registran pérdidas de patrimonio histórico – monumental.

1.4.4. Aspecto físico biótico

- Se realiza una gestión adecuada de Residuos Sólidos desde la generación hasta la disposición final.

CAPITULO II. LA PROVINCIA DE CANDARAVE AL 2022

2.1. VISIÓN Y MISIÓN DE LA PROVINCIA DE CANDARAVE AL 2022

a) VISIÓN

Candarave AL 2022: Provincia, en pleno proceso de, crecimiento y desarrollo sostenible, basado en el sector agropecuario, turístico y minero, con una ciudadanía con mejores condiciones de vida y bienestar

b) MISIÓN

La Municipalidad es el órgano de gobierno local, que conduce planifica, ejecuta y promueve; el desarrollo, económico y social con eficiencia y eficacia, con la participación activa de la sociedad civil, los alcaldes distritales y en plena articulación con el Gobierno Regional de Tacna,

2.2. RETOS DE LA PROVINCIA AL 2022.

- Formular propuestas específicas de desarrollo urbano, y ejecutar proyectos referidos a los usos del suelo, ordenamiento ambiental y gestión de riesgos, sistema vial y de transporte, de expansión urbana, vivienda, equipamiento urbano, servicios públicos y gestión del desarrollo urbano.
- Lograr la construcción y la operación de las presas de Calientes y Callazas para solucionar el problema de escases del recurso hídrico y la necesidad de ampliación de la frontera agrícola
- Gestionar ante la Región y Pro Vías Nacional la construcción de la carretera Candarave binacional y de la carreta Candarave – Curibaya ,ejes que dinamizaran la economía Provincia..

2.3. OBJETIVO DE DESARROLLO SOSTENIBLE

Representar al vecindario de su jurisdicción, promover y conducir el desarrollo social y económico, promoviendo el crecimiento de, las actividades económicas que sean sostenibles y sustentables y para su logro se tendrá como eje principal la participación directa y organizada de la población, con sujeción a la constitución, a las leyes y planes regionales y locales, y priorizando el bienestar humano-.

2.4. CORRESPONDENCIA CON EL PLAN ESTRATEGICO DE DESARROLLO DE LA PROVINCIA DE TACNA Y EL PLAN DE DESARROLLO ESTRATEGICO REGIONAL

PLAN ESTRATEGICO DE LA PROVINCIA	PLAN DE DESARROLLO REGIONAL
ENFOQUE : Definir el Modelo de Desarrollo sostenible así como sus políticas y estrategias; los aspectos técnico-normativos y de gestión ; las propuestas específicas; y, el programa de inversiones del Plan. Todo ello	ENFOQUE: El proceso de Planeamiento de la Región Tacna, al igual que los programas y políticas que tienen como fin el desarrollo local, regional o nacional, busca lograr su formulación e implementación a través de un

<p>en el marco de un proceso participativo y bajo los enfoques territorial urbano – rural (visión sistémica del desarrollo),</p>	<p>enfoque de desarrollo territorial, comprendiendo al territorio, como un espacio geográfico caracterizado por: La existencia de una base de recursos naturales</p>
--	--

2.5. ENFOQUE TERRITORIAL

- Promover e impulsar el proceso de planeamiento para el desarrollo local y el ordenamiento territorial a nivel provincial, a través de la formulación de normas técnicas generales, en materia de organización del espacio físico y uso del suelo así como sobre protección y conservación del ambiente. Por tanto, "... los planes referidos a la organización del espacio físico y uso del suelo que emitan las municipalidades distritales deberán sujetarse a los planes y las normas municipales provinciales generales sobre la materia".
- Clasificar y caracterizar el suelo urbano, urbanizable y no urbanizable tomando como base las condiciones de seguridad física del entorno geográfico y las ventajas comparativas que ofrece su localización para el desarrollo de actividades urbanas en aplicación del PDU 14-23.
- Orientación del uso y ocupación del suelo urbano y urbanizable; de modo de utilizar convenientemente los recursos físicos y ambientales del territorio urbano.
- Determinación de las áreas de expansión y requerimientos físicos para las áreas urbanas y periurbanas dentro del límite de expansión urbana de la ciudad de Tacna, estableciendo la estabilidad en corto mediano y largo plazo.

2.6. INDICADORES LIDERES

- Eje Social
 - Población
 - Tasa de crecimiento poblacional
 - Tasa de pobreza
 - Densidad poblacional
 - Vivienda : Déficit cualitativo y cuantitativo

- Eje Económico
 - Crecimiento de la economía
 - Tasa de crecimiento sector servicios

- Eje Ambiental
 - Densidad poblacional
 - Áreas verdes
 - Cobertura de agua potable
 - Cobertura de desagüe
 - Cobertura de electricidad

- Eje Institucional
 - Estrategia para el desarrollo de capacidades
 - Espacios para la gobernabilidad
 - Organizaciones sociales y de las comunidades campesinas

2.7. METAS Y PROYECCIONES

1. Eje Social

- Reducir la Desnutrición Infantil en 50% al finalizar nuestra gestión.
- Abastecer de agua potable, servido de energía eléctrica y reducir al 70% la tasa de mortandad infantil
- Implementar en cada distrito con el apoyo del Gobierno Regional de Tacna, con la puesta en marcha de casetas de auxilio rápido y comisarias móviles.
- Implementar el servicio de agua potable y alcantarillado a la provincia y distritos en el periodo de gestión-.

2. Eje Económico

- Dotar a los campesinos de herramientas tecnológicas, para el desarrollo de sus actividades agrícolas con un alto valor agregado.
- Asfaltado de las principales vías que unen a Candarave y los Distritos.
- Impulsar el turismo Provincial, teniendo como meta 6000 mil turistas al año.

3. Eje Ambiental

- Ejecutar gradualmente alternativas de cultivo promoviendo su exportación en un 50 %.
- Construir un lugar para depósito de los residuos sólidos de la Provincia..
- Construir una planta de tratamiento de aguas residuales.
- Al finalizar la gestión se habrá saneado al 100% los límites territoriales interdistritales.

4. Eje Institucional

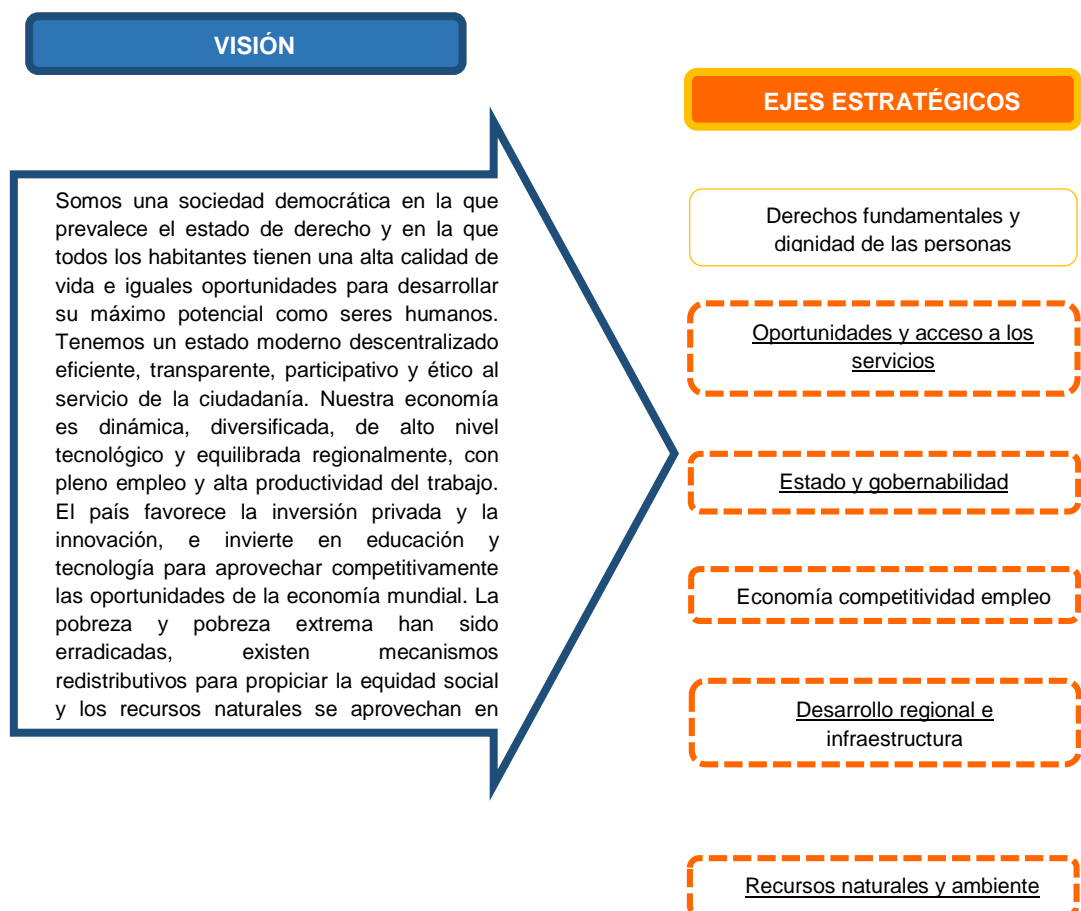
- Capacitar al 100% de los trabajadores en temas de tecnologías modernas.

- Registro y participación del 100% de las organizaciones civiles.

CAPÍTULO III. EJES ESTRATÉGICOS

3.1. PRESENTACIÓN DE EJES ESTRATÉGICOS:

Este instrumento técnico es el resultado de dos años de trabajo que realizó el Centro Nacional de Planificación Estratégica (CEPLAN), el cual mediante reuniones y coordinaciones con diferentes actores sociales y políticos pudo definir una Visión y los ejes estratégicos con los cuales el país podrá desarrollarse con miras al año 2021. Este documento fue aprobado mediante Decreto Supremo N° 054-2011-PCM. (Ver gráfico N.5.1-2)



3.1.1. OPORTUNIDADES Y ACCESO A LOS SERVICIOS

- Incremento de Inversiones extranjeras y nacionales en la provincia.
- Ampliación de nuevos mercados y corredores turísticos.
- Demanda de productos y servicios en el mercado internacional.
- Transferencia de recursos económicos del Gobierno Central (canon minero).
- Importante incremento del flujo de turistas y visitantes.
- Demanda de Bolivia de transportar sus productos por puertos peruanos vía Tacna.

3.1.3. ESTADO Y GOBERNABILIDAD.

- La realidad que experimentan las Municipalidades a nivel nacional está marcada por conflictos generados por la insuficiencia de recursos económicos humanos, logísticos y tecnológicos. La Municipalidad Provincial de Candarave es un claro ejemplo de esta realidad y contexto general.
- Ninguna municipalidad en el país tiene la capacidad financiera suficiente para cumplir sus funciones adecuadamente. Por ello es necesario que la municipalidad reconozca que no es una institución con muchos recursos económicos y que debe ser una institución canalizadora de inversiones. En esta situación, se propone el establecimiento del Programa de Modernización Institucional Municipal,

3.1.4. ECONOMÍA COMPETITIVIDAD EMPLEO

- La producción del oregano se consolida promoviendo la expansión agroindustrial con valor agregado. Además se realiza investigación tecnológica para incorporar cultivos estacionarios adecuados mediante un empleo racional y responsable del recurso hídrico.
- La presas de Calientes y Callazas fortalecerá la producción agropecuaria y agroindustrial de la Provincia-.
- La actividad pecuaria de la provincia se consolida gracias a acciones constantes de mejoramiento genético del ganado vacuno ovino .porcino y auquénidos ..
- Aumentan las actividades industriales enfocadas en la transformación de productos emblemáticos de la provincia

3.1.5. AMBIENTE, DIVERSIDAD BIOLÓGICAS, Y GESTIÓN DE RIESGOS DE DESASTRES

- Empezar programas de fortalecimiento de capacidades para los funcionarios y técnicos de los municipios en aspectos vinculados con la gestión ambiental según competencias municipales, que faciliten el ejercicio de opinión, control, vigilancia, monitoreo, auditoria, entre otros, como instrumentos para vigilar la calidad del medio ambiente.
- Impulsar programas de educación ambiental dirigidos a funcionarios, técnicos y estudiantes; como una estrategia que contribuya a sensibilizar y cambiar actitudes de la población frente al ambiente y al mejoramiento de la calidad ambiental.

- Reforzar coordinación entre instituciones locales y regionales para implementar política integral de gestión ambiental.

CAPÍTULO IV: EL FUTURO QUE LA PROVINCIA DE CANDARAVE MERECE

4.1. VISIÓN DE LA PROVINCIA DE CANDARAVE AL 2022:

CANDARAVE PROVINCIA EN PLENO PROCESO DE CRECIMIENTO Y DESARROLLO SOSTENIBLE, BASADO EL SECTOR AGROPECUARIO, EL SECTOR DE MINERIA RESPONSABLE, Y EL SECTOR TURISTICO, CON UNA CUIDADANIA CON MEJORES CONDICIONES DE VIDA.

4.2. RESUMEN DEL PLAN DE GOBIERNO:

EJES TEMÁTICOS Y POLÍTICAS GENERALES

PROBLEMAS IDENTIFICADOS	OBJETIVO ESTRATÉGICO	METAS
DIMENSIÓN SOCIAL		
DESNUTRICIÓN , se evidencia I altas tasas de desnutrición crónica en niños menores de 5 años.	Coordinación con el Gobierno Regional de Tacna para contribuir en la REDUCCIÓN DE LA DESNUTRICIÓN CRÓNICA INFANTIL , articulando con los programas de apoyo alimentario.	Reducir la Desnutrición Infantil en 50% al finalizar nuestra gestión. Abastecer de agua potable, servicio de energía eléctrica y reducir al 80% la tasa de mortandad infantil
SEGURIDAD CIUDADANA , I problema de incremento de la delincuencia con el resultado de robos y, agresiones.	Ampliación y Mejoramiento del Servicio de Seguridad Ciudadana. gestionando financiamiento en el Ministerio del Interior.	-Se formulara el Proyecto y se gestionara el financiamiento ante el Ministerio del Interior 100%.
SANEAMIENTO BÁSICO , alta prevalencia de enfermedades infecciosas y parasitosis debido a la carencia de sistemas de agua potable y desagüe en los diferentes distritos de la provincia de Candarave.	Presentar proyectos ante el programa nacional e para el financiamiento de soluciones integrales en saneamiento básico.	Formular proyectos y gestionar su financiamiento ante el Programa Nacional 1005.

DIMENSIÓN ECONÓMICA		
FALTA DE RECURSOS HIDRICOS.	Prioridad a los proyectos de construcción de las presas de Calientes y Callazas.	Gestionar ante el Gobierno Regional y las Empresas privadas el financiamiento de dichas obras 100%.
DEFICIENTE INFRAESTRUCTURA DE TRANSPORTE.	Gestión y acciones coordinadas con los programas nacionales para la realización de la carretera Candarave Binacional y Candarave Curibaya.	Realización de los proyectos y gestión ante Pro Vías 100%.

Falta de Programas de Fomento y Promoción del Turismo	Implementar sistemas de difusión y promoción de las potencialidades turísticas de la Provincia de Candarave.	Realizar el Proyecto y gestionar el financiamiento ante el Ministerio de Industria y Turismo 100%.
--	--	--

DIMENSIÓN AMBIENTAL		
FALTA ZONIFICACIÓN ECOLÓGICA Y ECONÓMICA (ZEE), sobresale el problema de deficiente identificación de áreas según vocación productiva y mercantil imposibilitando instalar convenientemente los cultivos y otras actividades económicas según las aptitudes reconocidas en el ámbito provincial.	Es fundamental la Zonificación Ecológica y Económica (ZEE), para planificar, definir e identificar las áreas, según su vocación productiva y mercantil para posibilitar e instalar convenientemente los cultivos y otras actividades económicas según las aptitudes reconocidas en el ámbito provincial.	Implementar y ejecutar la ZEE al 100%, en el primer año de gobierno. - Ejecutar gradualmente alternativas de cultivo promoviendo su exportación en un 50 %.

<p>CONTAMINACIÓN DEL MEDIOAMBIENTE, se distingue como problema crítico, la contaminación del medio ambiente (agua, suelo y aire) siendo más preocupante el daño en los ríos circundantes a la provincia.</p>	<p>Mitigar los pasivos ambientales sobre todo penalizar el daño en los ríos circundantes en la provincia.</p>	<p>Construir un área de depósito de los residuos sólidos, meta que se cumplirá al 100%</p> <p>Construir una planta de tratamiento de aguas residuales, dicho proyecto se cumplirá al 80% al finalizar nuestra gestión.</p>
<p>DEFICIENTE SANEAMIENTO TERRITORIAL, debido a la notoriedad de deficiencias en el saneamiento del territorio provincial y distrital.</p>	<p>Saneamiento físico legal empezará por el esclarecimiento de límites territoriales interdistritales, ya que limita a los distritos.</p>	<p>Al finalizar la gestión se habrá saneado al 50% los límites territoriales interdistritales.</p>
<p>DIMENSIÓN INSTITUCIONAL</p>		
<p>ESTRATEGIA PARA EL DESARROLLO DE CAPACIDADES, hay desconocimiento de tecnologías modernas e innovadoras que limita la modernización institucional en todo el ámbito provincial. En otro aspecto, también sobresale la escasa iniciativa e inversión orientada a fortalecer y mantener las capacidades.</p>	<p>Implementación de tecnologías modernas, cuya aplicación es fundamental para un servicio de excelencia por parte de todos los servidores y aplicar tecnologías de la Información y las comunicaciones como base de la modernización Institucional provincial.</p>	<p>Capacitar al 100% de los trabajadores en temas de tecnologías modernas.</p>
<p>Falta de Apoyo y fortalecimiento a las Organizaciones Sociales de Base de la Provincia.</p>	<p>Promover y apoyar el fortalecimiento y consolidación de las Organizaciones Sociales de la Provincia.</p>	<p>Proyecto de fortalecimiento y consolidación de las Organizaciones Sociales de 100% de las organizaciones civiles.</p>

Inexistencia de programas de Capacitación del Personal para mejorar la calidad del Servicio Municipal.	Ejecución e Implementación de un Programa de Capacitación.	Realización e implementación del Programa de capacitación Municipal Provincia de Candarave 100%.
---	--	--