



**MOVIMIENTO REGIONAL UNIDAD CÍVICA LIMA  
DISTRITO DE PARAMONGA**



**PARTIDO POLÍTICO  
MOVIMIENTO REGIONAL  
UNIDAD CÍVICA LIMA**



**PLAN DE GOBIERNO DISTRITAL  
2019-2022**

**ROSALÍA ESTHER ALCÁNTARA  
URTEAGA**

**CANDIDATA A LA ALCALDÍA  
DEL DISTRITO DE PARAMONGA**

**PLAN DE GOBIERNO 2019-2022  
DISTRITO DE PATIVILCA**



# MOVIMIENTO REGIONAL UNIDAD CÍVICA LIMA DISTRITO DE PARAMONGA



## ÍNDICE

Presentación

### I. OBJETIVO

- 1.1 Características Generales
- 1.2 Diagnóstico por dimensión estratégica
  - A. Dimensión Social
  - B. Dimensión Económica
  - C. Dimensión Ambiental
  - D. Dimensión Institucional
- 1.3 Hechos que caracterizan la realidad
- 1.4 Potencialidades
- 1.5 Problemas

### II. CONSIDERACIONES GENERALES PARA LA ELABORACIÓN DE UN PLAN DE GOBIERNO

### III. RESUMEN DEL PLAN DE GOBIERNO

### IV. VISIÓN DEL PLAN DE GOBIERNO

- 4.1 Visión

### V. PROPUESTA DE RENDICIÓN DE CUENTAS SOBRE EL CUMPLIMIENTO DEL PLAN



# MOVIMIENTO REGIONAL UNIDAD CÍVICA LIMA DISTRITO DE PARAMONGA



## PRESENTACIÓN

Nuestra Organización Política **MOVIMIENTO REGIONAL UNIDAD CÍVICA LIMA**, como una alternativa electoral para las próximas elecciones municipales, presenta una serie de propuestas y soluciones, orientadas a satisfacer las expectativas del ciudadano paramonguino y al desarrollo integral de nuestra circunscripción, plasmadas en este importante **PLAN DE GOBIERNO MUNICIPAL**, que se convierte en nuestro principal instrumento de gestión por ser producto de las propuestas serias que se plantea el candidato.

El plan de Gobierno Municipal del Movimiento Regional Unidad Cívica Lima, recoge las principales necesidades del vecino paramonguino, que demanda un cambio para mejorar su nivel de vida a la Municipalidad, por ser este último el que debe velar por instalar los servicios básicos para el Distrito y de esta forma permitir la convivencia armónica en todos los niveles de desarrollo: Salud, Agua, Saneamiento Básico, Educación, recreación, cultura y deporte, abastecimiento y comercialización.

Este Plan de Gobierno tiene un enfoque de desarrollo de MEJORA CONTINUA, por lo que las actividades y proyectos se irán programando en función de los cambios relevantes en el país, para lo cual se fortalecerá el Sistema de Planeamiento Estratégico en la Municipalidad para la obtención de un sistema de indicadores que permita orientar y controlar el avance de los proyectos y actividades, ya que los períodos municipales son cortos frente a la magnitud de problemas que aqueja a nuestro distrito; el presupuesto es muy limitado y la población desea resultados en el corto plazo.

En nuestro Plan de Gobierno, se mejora las acciones estratégicas del último período 2015-2018 para lograr resultados concretos, medibles y tangibles, con servicios de calidad, que permitan consolidar a nuestro distrito como el MEJOR DISTRITO DE LA PROVINCIA DE BARRANCA, a través de una correcta asignación de los recursos públicos, el ejercicio pleno de facultades y la definición de las prioridades. Este reto de cambio, que nos proponemos, en nuestro distrito constituye la columna vertebral del Plan de Gobierno que entregamos a los vecinos de Paramonga, recordando que, esta ha sido formulada en base a las sugerencias y propuestas que se discutía en cada reunión con los vecinos, técnicos, profesionales y distinto sectores del distrito de Paramonga, y que la cual nuestro Equipo Técnico ha articulado en base a tres preguntas elementales: “¿Qué voy a hacer estos 4 años? ¿Cómo lo haremos? y ¿Hacia dónde queremos llegar?”.



## **MOVIMIENTO REGIONAL UNIDAD CÍVICA LIMA DISTRITO DE PARAMONGA**



### **INTRODUCCIÓN**

Estimado vecino paramonguino, dejo en tus manos mi “Plan de Gobierno 2019-2022”, el mismo que ha sido formulado con las verdaderas necesidades del distrito de Paramonga, ya que todos los ciudadanos deben tener una idea de las propuestas y soluciones que mi futuro gobierno ejecutará para obtener un mejor porvenir, y que a través de su ayuda vamos a lograr un futuro mejor para nuestro Distrito.

Estoy absolutamente convencida que no son suficientes las palabras, sino, son las acciones, las obras, los proyectos que hablan por sí mismos. Pero en esta oportunidad, solo he de manifestarles que, nuestro Plan de Gobierno posee una visión amplia y planificada de lo que queremos lograr, un desarrollo socioeconómico en nuestro Distrito, trabajando mano a mano con nuestros profesionales talentosos que, estoy segura, lograremos los resultados que ustedes tanto desean.

Nuestras propuestas son claras, coherentes y alcanzables, enfatizando que nuestra capacidad de gestión será transparente, competente, concertadora, con ciudadanos organizados y comprometidos en el desarrollo económico, social, armónico, sostenible y con acceso universal a todos los servicios públicos, ya que, somos un equipo que sabe qué hacer para mejorar nuestro distrito de Paramonga.

Con Sinceridad,

**Rosalía Esther Alcántara Urteaga**



# MOVIMIENTO REGIONAL UNIDAD CÍVICA LIMA DISTRITO DE PARAMONGA



## I. OBJETIVO

Paramonga, distrito agroindustrial, desarrolla acciones estratégicas territoriales para lograr un desarrollo económico, social, ambiental e institucional.

Identifica y reduce brechas de Infraestructura y de acceso a Servicios Públicos, en la zona urbana y rural, para elevar las condiciones de vida de cada ciudadano paramonguino.

Lograr que sus centros poblados sean debidamente organizados respetando los espacios democráticos y participativos, haciendo que sus instituciones públicas y privadas trabajen concertadamente, fortaleciendo la institucionalidad con mecanismos de participación ciudadana y gobernabilidad local.

### VALORES:

- Veracidad
- Tolerancia
- Honestidad
- Responsabilidad
- Solidaridad
- Igualdad Social
- Perseverancia
- Ético

### 1.1. CARACTERÍSTICAS GENERALES:

Paramonga fue una importante ciudad construida en la frontera del Reino de Chimor (Período Intermedio Tardío, 1200 a 1400 d.C.), cuya capital fue la metrópolis de Chan Chan. Se ubica sobre el río Fortaleza, cerca al pueblo de Pativilca al norte de Lima. De ella se dice que era un importante adoratorio, tal como Pachacamac. Debe su nombre al estar en las inmediaciones de la moderna hacienda y pueblo de Paramonga, desconociéndose su nombre original en la lengua muchik, que era la hablada en toda la costa norte peruana, antes de la conquista española (1532). Habitualmente llamada “Fortaleza”, Paramonga debe ese apelativo a uno de sus edificios principales y mejor conservados, una pirámide escalonada de 4 niveles y de enormes proporciones construida en adobe sobre una colina, que a los ojos actuales pareciese a un castillo medieval europeo.

### ✓ UBICACIÓN GEOGRÁFICA Y POLÍTICA:

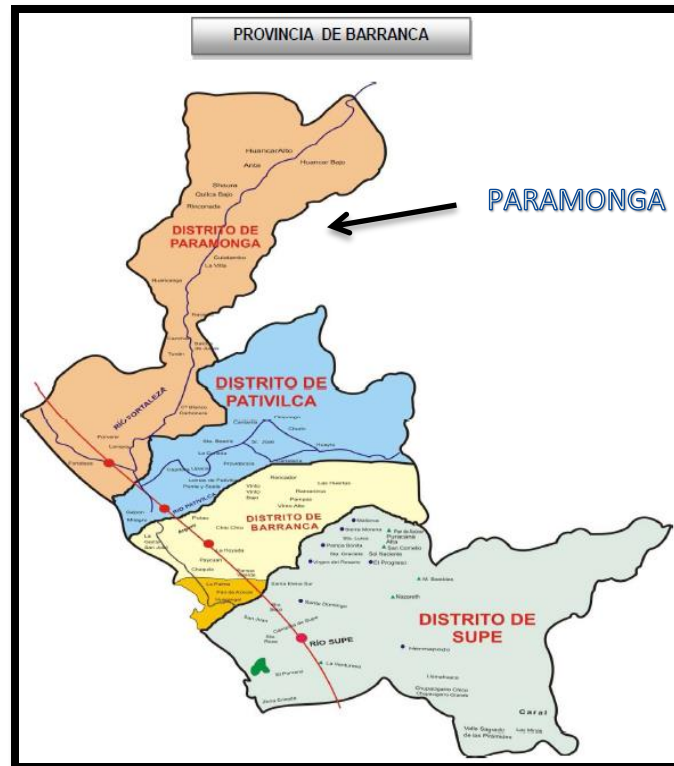
La ciudad de Paramonga se encuentra en la vertiente occidental del Pacífico, en la cuenca baja del río Fortaleza. De acuerdo a la división política, se localiza en la Región Lima, Provincia de Barranca y Distrito de Paramonga.



# MOVIMIENTO REGIONAL UNIDAD CÍVICA LIMA DISTRITO DE PARAMONGA



Geográficamente, se ubica en las coordenadas UTM WGS84 Zona18 Sur 191 656 E, 8 818 618 N y presenta altitudes entre 0 y 50 m.s.n.m.



## ✓ ALTITUD

Comprende desde los 0 m.s.n.m hasta los 13 m.s.n.m en el centro de la ciudad. Esta varía según vamos avanzando hacia el este; tal es así que en Lampay llega a los 25 m.s.n.m y en Cerro Blanco a 45 m.s.n.m aproximadamente.

## ✓ EXTENSIÓN

Paramonga posee una extensión superficial de 414.08 Km<sup>2</sup>, el ámbito de la Provincia de Barranca tiene una extensión de 1355 km<sup>2</sup>.

## ✓ LÍMITES

Paramonga está ubicado al norte de la capital de la provincia de barranca la cual lo integra, a unos 192 km de la ciudad de lima, capital de Perú.

Paramonga conjuntamente con los distritos de Pativilca, puerto Supe, Barranca, forman la provincia de Barranca, la misma que a la vez pertenece al departamento de Lima. De acuerdo al decreto ley N° 21701 de creación del distrito de Paramonga, los límites de nuestro distrito son los siguientes:



## MOVIMIENTO REGIONAL UNIDAD CÍVICA LIMA DISTRITO DE PARAMONGA

- Por el Norte: con el distrito de Cuzco (provincia de Bolognesi, departamento de Ancash) y distrito de Huarvey (provincia de Huarvey, departamento de Ancash).
- Por el Sur: con el distrito de Pativilca (provincia de Barranca, departamento de Lima).
- Por el Este: con el distrito de San Pedro (provincia de Bolognesi, departamento de Ancash).
- Por el Oeste: con el océano pacífico.

### ✓ **FLORA**

Paramonga posee rica flora, así tenemos un conjunto de vegetales oriundos desde plantas herbáceas, arbustivas y arbóreas. Se dividen en 3 partes la flora del distrito:

- Vegetación del litoral marino; a unos metros de la capital del distrito encontramos la grama salada, ruisona (champa) etc.
- Vegetación en la riera fluvial; más conocido como el norte ribereño, este tipo de vegetación la encontramos en las riberas del río Fortaleza y está constituido por las siguientes especies; carrizo, tarro, caña brava, pájaro Bobo, molle, uña de gato.
- Vegetación de la zona humedad; se denominan zona húmeda a todas las áreas donde afloran aguas subterráneas. En Paramonga hemos observado zonas húmedas en las que crecen las siguientes especies: llantén, cola de caballo, el berro, la totora, y los helechos.

### ✓ **FAUNA**

Paramonga posee un vasto conjunto de animales que se dividen en:

- Fauna marina; está conformada por las distintas especies de peces y pocas especies de molusco y crustáceos
  - Peces: caballa, jurel, borracho, anchoveta y pejerrey.
  - Moluscos: Choros y machas
  - Crustáceos: Cangrejo, muy-muy, entre otros.
- Fauna terrestre; conformada por:
  - Mamíferos: la muca, el zorrillo y el gato montés, son animales que viven en los sembríos de caña de azúcar y en los sembríos de panllevar.
  - Reptiles: a la altura del puente del río Fortaleza se han encontrado algunas especies de reptiles tales como lagartijas y culebras pequeñas.



## MOVIMIENTO REGIONAL UNIDAD CÍVICA LIMA DISTRITO DE PARAMONGA



- Aves: bajo el cielo de los pueblos de Paramonga, Upaca, El Milagro y otros pueblos más, se ha podido observar aves oriundas como el cuculí, tórtola, huanchaco, gorrión, perico. Asimismo en el litoral paramonguino se ha visto a gaviotas, pelicanos, piquero, entre otros.

### ✓ CENTROS POBLADOS Y NÚMEROS DE VIVIENDAS

NOMBRE	AREA	CATEGORÍA	VIVIENDAS
1. Paramonga	Urbano	Ciudad	6044
2. Cerro Blanco	Urbano	Pueblo	170
3. Lampay	Rural	Caserío	50
4. Huancar Bajo	Rural	Caserío	10
5. Manzuelo	Rural	Caserío	15
6. Pampa Litera	Rural	Caserío	20
7. Hoya Grande	Rural	Caserío	10
8. Sauce Chico	Rural	Caserío	10
9. Chiquiahuanca	Rural	Unid. Agropecuaria	9
10. Canoa	Rural	Unid. Agropecuaria	20
11. Huarangal	Rural	Unid. Agropecuaria	25
12. La Fortaleza	Rural	Unid. Agropecuaria	8
13. Zapallal	Rural	Caserío	18
14. Totoral	Rural	Caserío	17
15. Canoa Alto	Rural	Unid. Agropecuaria	12
16. Porvenir	Rural	Caserío	12
17. Sigual	Rural	Unid. Agropecuaria	19
18. Empedrada	Rural	Caserío	6
19. Tunan	Rural	Caserío	124
20. Canchan	Rural	Caserío	30
21. Naranjal	Rural	Caserío	40
22. Monte Grande	Rural	Unid. Agropecuaria	25
23. Sauce Grande	Rural	Unid. Agropecuaria	13
24. Anta	Rural	Caserío	40
25. San Pablo	Rural	Unid. Agropecuaria	62
26. Huaricanga	Rural	Caserío	50
27. Canoa Bajo	Rural	Unid. Agropecuaria	4
28. Chilcal	Rural	Caserío	25
29. Tabla Larga	Rural	Caserío	8
30. San Pedro	Rural	Unid. Agropecuaria	14
31. La Calera	Rural	Caserío	8
32. Pozo Liza	Rural	Anexo	5





## MOVIMIENTO REGIONAL UNIDAD CÍVICA LIMA DISTRITO DE PARAMONGA




33. Carbonería	Rural	Caserío	6
34. Huata	Rural	Caserío	6
35. Chusin	Rural	Caserío	6
36. Balcón de Judas	Rural	Caserío	15
37. Pamapa Cayana	Rural	Caserío	8
38. Hoya Chica	Rural	Caserío	40
39. Covatierra	Rural	Unid. Agropecuaria	20
40. La Villa	Rural	Unid. Agropecuaria	6
41. Cutatambo	Rural	Unid. Agropecuaria	15
42. La Rinconada	Rural	Unid. Agropecuaria	45
43. Quilca Bajo	Rural	Unid. Agropecuaria	10
44. Shaura Tupac Amaru	Rural	Caserío	30
45. Quilca Alto	Rural	Unid. Agropecuaria	4
46. Huancar Alto	Rural	Caserío	20
47. Dos Corazones	Rural	Unid. Agropecuaria	6
48. Mandahuas	Rural	Unid. Agropecuaria	9
49. Malvado	Rural	Caserío	20
50. Yuntin	Rural	Caserío	12
51. Manas	Rural	Caserío	10
<b>TOTAL</b>			<b>7211</b>

Fuente: Municipalidad Distrital de Paramonga, 2007



Fuente: Instituto Nacional de Estadística e Informática



## MOVIMIENTO REGIONAL UNIDAD CÍVICA LIMA DISTRITO DE PARAMONGA

### 1.2. DIAGNÓSTICO POR DIMENSIÓN ESTRATÉGICA:

#### A.- DIMENSIÓN SOCIAL:

##### Población

La población de Paramonga es de 24,009 habitantes, de las cuales el 50.12% son hombres y el 49.88% son mujeres, según el siguiente cuadro:

DEPARTAMENTO, PROVINCIA, DISTRITO Y EDADES SIMPLES	TOTAL	%	POBLACIÓN	
			HOMBRES	MUJERES
<b>Distrito PARAMONGA</b>	<b>24009</b>	<b>100</b>	<b>12034</b>	<b>11975</b>
<b>Menores de 1 año</b>	363	1.51	195	168
<b>De 1 a 9 años</b>	3446	14.35	1736	1710
<b>De 10 a 19 años</b>	4349	18.11	2193	2156
<b>De 20 a 29 años</b>	3752	15.63	1906	1846
<b>De 30 a 39 años</b>	3180	13.25	1544	1636
<b>De 40 a 49 años</b>	3033	12.63	1459	1574
<b>De 50 a 59 años</b>	2316	9.65	1126	1190
<b>De 60 y más años</b>	3570	14.87	1875	1695

- Población Nominalmente Censada.

Fuente: INEI - Censos Nacionales 2007: XI de Población y VI de Vivienda

Según las proyecciones del INEI en el año 2015, la población del distrito de Paramonga asciende a 22,387 habitantes, asimismo se aprecia que las proyecciones de la población estimada tienen una tendencia a la baja, lo cual se explica por la creciente población joven saliente hacia la capital Lima en busca de seguir estudios superiores o trabajo.

De mantenerse estas tendencias, las futuras demandas sociales, económicas y urbano-ambientales de la población paramonguina, no estaría en función a una población creciente sino principalmente a los cambios en la estructura de su población y a sus características socioeconómicas.

##### Educación

Los servicios educativos en el distrito son sostenidos con la operatividad de 66 instituciones educativas y/o programas diversas, existiendo una oferta de educación básica por cada nivel educativo: PRONOEI, inicial, primaria y secundaria, así como también CEPRO.



## MOVIMIENTO REGIONAL UNIDAD CÍVICA LIMA DISTRITO DE PARAMONGA



Cuadro N° 1		
I.E. en el Área de Estudio (Distrito de Paramonga)		
Ítem	Nivel Educativo	Cantidad Total
1	Inicial	33
2	Primaria	18
3	Secundaria	8
4	Básica Alternativa	3
5	Básica Especial	2
6	Técnico - Productiva	3
7	Superior no Universitario	0
8	Pedagógico	0
9	Tecnológico	0
10	Artística	0
<b>Total</b>		<b>67</b>

Fuente: SCALE – MINEDU 2016

La población del distrito de Paramonga cuenta en su mayoría con estudios secundarios en un 37.76% y estudio primario en un 30.42%, su población cuenta con un nivel universitario completo solo en un 5.95% y sin nivel educativo en un 9.38%.

### Población De 3 A Más Años De Edad Por Nivel Educativo Alcanzado

Nivel Educativo	Hombres	Mujeres	Total	Porcentaje
Sin nivel	791	1,354	2,145	9.38%
Educación inicial	292	252	544	2.38%
Educación primaria	3,335	3,622	6,957	30.42%
Educación secundaria	4,649	3,987	8,636	37.76%
Superior no universitario incompleto	558	420	978	4.28%
Superior no universitario completo	726	747	1,473	6.44%
Superior universitario incompleto	388	386	774	3.38%
Superior universitario completo	717	644	1,361	5.95%
Total	11,456	11,412	22,868	100.00%

Fuente INEI : Censos Nacionales 2007



## MOVIMIENTO REGIONAL UNIDAD CÍVICA LIMA DISTRITO DE PARAMONGA



El índice de escolaridad, es decir la proporción de la población en edad escolar que está recibiendo educación en ambas modalidades de gestión educativa privada o pública. Está basada sobre la población registrada en el censo nacional del 2007, por lo que el dato no es actualizado. El 89% de la población en edad escolar (3-19 años) viene recibiendo educación, siendo el distrito de Barranca el de mayor índice y Supe pueblo con el nivel más bajo, tal como se muestra en el siguiente cuadro.

Índice De Escolaridad			
Distritos	Población en edad escolar (3 a 19 años)	Población escolar	Índices de escolaridad
<b>Barranca</b>	20.455	20.195	0.99
<b>Paramonga</b>	7.017	6.574	0.94
<b>Pativilca</b>	5.79	4.189	0.72
<b>Supe pueblo</b>	6.847	6.132	0.9
<b>Supe puerto</b>	3.699	2.057	0.57
<b>Fuente: INEI Censo 2007 – Proyectado 2015</b>			

### Salud


En el distrito de Paramonga existen 4 instituciones que prestan servicios de salud y cada una cuenta con sus propias limitaciones:

- Posta Médica EsSalud, solo da atención a un pequeño grupo poblacional correspondiente a pequeños trabajadores de QUIMPAC S.A., AIPSA y de la Municipalidad Distrital de Paramonga.
- Hospital Santa Rosa, presta servicios de salud al trabajador y familia de la Empresa AIPSA.
- Centro de Salud 7 de Junio (MINSA), presta atención de Salud a la población de Paramonga a un promedio aproximado de atención 10,500 pacientes, brindando todos los programas preventivos promocionales y Seguro Integral de Salud (SIS) gratuito.
- Centro Médico Municipal “Belén”, presta atención en los servicios de salud dirigiendo su accionar a toda la población de Paramonga. En la actualidad presta atenciones médicas en medicina general y en otros servicios de salud. El promedio anual de pacientes atendidos es de 3000. También desarrolla campañas de salud dirigida a toda la población paramonguina, siendo las más atendidas Oftalmología, Dermatología y Traumatología.

Asimismo, Paramonga cuenta con un Centro de Salud llamado “Centro de Salud Paramonga” y con 7 Postas de salud ubicadas en toda la Jurisdicción del distrito, las cuales son: P.S. Las Delicias, P.S. San Juan de Tunan, P.S. Huaricanga, P.S. Anta, P.S. Cerro



## MOVIMIENTO REGIONAL UNIDAD CÍVICA LIMA DISTRITO DE PARAMONGA



Blanco, P.S. Lampay y P.S. Julquilla. Ante todo lo descrito, la problemática de salud en muchas familias de Paramonga y sus anexos es muy notoria debido a la aguda situación económica social por la que atraviesa, presentándose casos de desnutrición en la población infantil, tuberculosis, parasitosis, enfermedades respiratorias y digestivas, entre otros, ocasionadas por la mala alimentación, la precariedad de la higiene ambiental, falta de agua potable y desagüe en algunos sectores de la población, condiciones de viviendas inadecuadas y por el aumento de la contaminación ambiental.

### Agua potable y desagüe

El problema del agua y alcantarillado es un problema pendiente en el Distrito. La gran mayoría de la población tiene solo agua por horas y con baja presión.

En los cuadros siguientes se puede apreciar que existen tres formas de administración del agua. La Municipalidad administra a 3,888 viviendas, que representa el 58,08%. Por autogestión se administra 2,317 viviendas, que representa el 34,61%. Por el sistema privado 209 siendo el 3.12%. Y finalmente el sistema artesanal con 280 viviendas que representa el 4.18%. En la parte de este análisis no se ha incluido a los anexos.

### AGUA Y DESAGÜE POR ADMINISTRACIÓN MUNICIPAL

URBANIZACIONES	USUARIOS	CAPTACIÓN Y ABASTEC.		DESAGÜE	
	VIVIENDAS	FUENTE	SERVICIO		
Urb. El Olivar	256	Drenaje Zona La Menacho	Domiciliario	256	
Urb. Ciudad de Dios	136			136	
Urb. San Patricio	699			699	
Zona San Francisco	115			115	
Urb. Los Jardines	225			225	
Urb. Vende Barato	38			38	
Urb. Miguel Grau	1,108			1,108	
Urb. Experimento	236			236	
Urb. La Soledad	202			202	
Zona Comercial	157			157	
Sector Tres Puentes	365			365	
A.V. El Carmen	251			Piletas	200
AA.HH. San Bernardo	50			Parcial	10
AA.HH. Buena Vista	30	Parcial	15		
AA.HH. Nuevo Horizonte	20	Parcial	12		
<b>TOTAL</b>	<b>3,888</b>			<b>3,774</b>	

Fuente: Municipalidad Distrital de Paramonga, 2007

### AGUA Y DESAGÜE POR AUTOGESTIÓN

## PLAN DE GOBIERNO 2019-2022 DISTRITO DE PATIVILCA



## MOVIMIENTO REGIONAL UNIDAD CÍVICA LIMA DISTRITO DE PARAMONGA



URBANIZACIONES Y AA.HH.	USUARIOS	CAPTACIÓN Y ABASTEC.		DESAGÜE
	VIVIENDAS	FUENTE	SERVICIO	
Urb. El Bosque	209	Pozo Tubular	Domiciliario	209
Urb. 7 de Junio	267	Pozo Tubular	Domiciliario	267
A.H. Atusparia, El Progreso, Los Sauces	456	Pozo Tubular	Domiciliario	456
A.H. Alto Perú	108	Drenaje	Domiciliario	108
A.H. Las Mercedes, Belén, La Unión, Bellavista	454	Drenaje	Domiciliario	363
A.H. Planta Alameda, Nueva Esperanza	331	Drenaje	Domiciliario	265
A.H. Canca	34	Drenaje	Domiciliario	-
A.H. Las Delicias, C.P. Establo, La Esperanza	458	Drenaje	Domiciliario	458
<b>TOTAL</b>	<b>2,317</b>			<b>2,126</b>

Fuente: Municipalidad Distrital de Paramonga, 2007

### AGUA Y DESAGÜE POR SISTEMA PRIVADO

URBANIZACIÓN	USUARIOS	CAPTACIÓN Y ABASTEC.		DESAGÜE
	VIVIENDAS	FUENTE	SERVICIO	
Urb. Zona Industrial Los Chalets	209	Pozo Tubular	Domiciliario	209
<b>TOTAL</b>	<b>209</b>			<b>209</b>

Fuente: Municipalidad Distrital de Paramonga, 2007

### AGUA Y DESAGÜE POR SISTEMA ARTESANAL

DENOMINACIÓN	USUARIOS	CAPTACIÓN Y ABASTEC.		DESAGÜE
	VIVIENDAS	FUENTE	SERVICIO	
AA.HH. Nueva Jerusalén	20	No	No	
AA.HH. Señor de los Milagros	60	No	No	
AA.HH. Nueva Victoria	200	Pozo Artesiano	No	100
<b>TOTAL</b>	<b>280</b>			<b>100</b>

Fuente: Municipalidad Distrital de Paramonga, 2007



# MOVIMIENTO REGIONAL UNIDAD CÍVICA LIMA DISTRITO DE PARAMONGA



## AGUA Y DESAGÜE EN ANEXOS

ANEXOS	USUARIOS	CAPTACIÓN Y ABASTEC.		DESAGÜE
	VIVIENDAS	FUENTE	SERVICIO	
A.H. San Pedro y San Pablo	76	Poza Filtración	No	
C.P. Lampay	50	Poza Filtración	No	
C.P. Cerro Blanco	170	Pozo Tubular	No	170
C.P. San Juan de Tunán	124	Pozo Tubular	No	124
C.P. Canchan	30	Pozo Artesiano	No	
C.P. Naranjal	40	Poza Filtración	No	
C.P. Huaricanga	50	Canal de Riego	No	
C.P. Anta - Shauna	70	Filtración	No	
C.P. Manás	20	Superficial - Canal	No	
C.P. Malvados	20	Filtración	No	
<b>TOTAL</b>	<b>650</b>			<b>294</b>

Fuente: Municipalidad de Paramonga, 2007

Los Anexos también cuentan con su propio sistema de agua, que principalmente es por pozo de filtración o tubular.

En lo que se refiere al sistema de alcantarillado o desagüe es la Municipalidad la que administra todo el sistema y se encarga de atender la solución a cualquier desperfecto o atoro que hubiese.

### B. DIMENSIÓN AMBIENTAL:

#### Clima

La altitud, el relieve, la temperatura y la humedad atmosférica son factores que condicionan el clima del distrito de Paramonga. En la estación de verano el clima es muy cálido y húmedo, con una temperatura máxima de 28.5° C. En estación de invierno es frío y bastante húmedo, presentando llovizna o garúas esporádicas, no se presentan lluvias regulares, la temperatura máxima en invierno es de 22° C y la mínima 9° C.

ESTACION	TEM. MAXIMA	TEM. MINIMA	PROMEDIO
VERANO	28.5°C	16.2°C	22.3°C
INVIERNO	22°C	9.7°C	15.3°C

#### Suelo

Las zonas llanas, dedicadas al sembrío de la caña de azúcar y otros productos, tienen un suelo de tipo aluviónico. En las áreas donde están ubicados algunos



## MOVIMIENTO REGIONAL UNIDAD CÍVICA LIMA DISTRITO DE PARAMONGA



AA.HH., es decir en las faldas de los cerros, tenemos un suelo conglomerado y rocoso. La superficie que comprende a la zona urbana o Casco Urbano, está compuesto de material limo-arcilloso. Geomorfológicamente, ocupa la planicie aluvial y terraza aluvial, la pendiente del terreno varía entre 1% a 2%.

### Relieve

El relieve predominante del distrito es el valle aluvial, ya que su área se extiende entre las márgenes de los ríos Fortaleza y muy próximo al río Pativilca, los cuales descienden sus aguas al Océano Pacífico. Presentan estribaciones andinas, que se extienden entre los andes y el mar. Las estribaciones más conocidas son el cerro de la Horca, los cerros de Lampay, Cerros del Bosque y el Olivar, Chilcal, Belén, Planta Alameda, la Unión, Cerros de Atusparia, Alto Perú, etc. Otra forma de relieve que se encuentra en Paramonga son las llanuras, que son las áreas planas situadas a pocos metros sobre el nivel del mar.

### Hidrografía

Los recursos hidráulicos son muy importantes para la vida y desarrollo de un pueblo, tal es así que los ríos proveen de agua a los valles y generan condiciones favorables para que sus pobladores puedan realizar diversas actividades, como la agricultura, ganadería, industria y otros, a la vez que posibilitan la generación de electricidad.

Los ríos que forman el valle e intervienen en la vida de pobladores paramonguinos son:

- Río Pativilca: Este recurso hídrico se origina como consecuencia de las precipitaciones estacionales que ocurren en la falda occidental de la Cordillera de los Andes y de los deshielos de los nevados, localizadas principalmente en su parte alta. Al igual que la mayoría de los ríos de la Costa, este río es de régimen irregular y de carácter torrencioso. Recorre aproximadamente 164 km, cuenta con una pendiente promedio de 3%, que se hace más pronunciada (14%) entre las nacientes, por la quebrada Llata y su confluencia con la quebrada Huanchay.
- Río Fortaleza: La cuenca del río Fortaleza se encuentra ubicada en el límite de los departamentos de Lima y Ancash, entre el distrito de Paramonga (Lima), y la provincia de Bolognesi (Ancash). Sus límites son: por el norte, la cuenca del río Huarmey; por el sur, la del río Pativilca; por el este, las cuencas de los ríos Santa y Pativilca; y el océano Pacífico, por el oeste. Desde sus nacientes hasta la desembocadura, es de aproximadamente 117 km. Como la mayoría de los ríos costeros, su pronunciada pendiente y escaso desarrollo vegetativo originan que su régimen sea muy irregular y torrencioso.

La mayor parte de las tierras bajas están dedicadas al sembrío de la caña de azúcar y maíz, habiéndose convertido este cultivo (caña de azúcar) en el sustento de la economía de esta parte del valle; otros cultivos de la zona son: hortalizas, frijol, camote, papa yuca en la parte media de la cuenca y diversos frutales. El principal uso de las aguas del área de influencia es el riego para la producción de caña de azúcar y maíz por parte de empresas privadas.





## MOVIMIENTO REGIONAL UNIDAD CÍVICA LIMA DISTRITO DE PARAMONGA



### **C. DIMENSIÓN ECONÓMICA:**

#### **Agricultura, ganadería y pesca**

Debido a su estratégica ubicación geográfica y al contar con aporte acuífero de dos ríos, la agricultura es la actividad económica que la mayor parte de la población ocupa, estimándose en 2,362 personas dedicadas principalmente en el cultivo de la caña de azúcar, seguido de otros productos agrícolas como el maíz, frijol, hortalizas, yucas, camotes, etc. El 80% de PEA depende de su empleo en la Empresa Agroindustrial Paramonga AIPSA, la diferencia el (20%) dependen de los cultivos que realizan en 1,080 unidades agrarias, con 1,539 parcelas. En cambio la ganadería como actividad es prácticamente nula, la población rural se dedica a la crianza de pequeños hatos de ganado predominantemente ganado vacuno, porcino y aves, básicamente para el consumo familiar y en menor escala para su comercialización interna.

#### **Acceso y vías de comunicación**

La principal vía de acceso desde Lima es la carretera Panamericana Norte, la misma que actualmente se encuentra en muy buenas condiciones de transitabilidad. Paramonga se encuentra a la altura del Km. 208 de esta vía.

Desde la Ciudad de Paramonga, se puede acceder a los centros poblados rurales como: Totoral, Fortaleza, Zapayal, San Pablo, y mediante una carretera afirmada se accede a los centros poblados ubicados entre los ríos Pativilca y Huaricanga. Mediante una vía asfaltada se accede a los pueblos ubicados en el valle del río Fortaleza.

#### **Actividad industrial**

La actividad industrial es la principal actividad de la población económicamente activa del distrito, está centralizada en la actividad industrial de la Empresa QUIMPAC. S.A., AIPSA, CARTOPAC y PANASA.

#### **Actividad comercial**

La actividad comercial en Paramonga se orienta principalmente al expendio de abarrotes, restaurantes y bares. Con la reactivación de las actividades económicas, el comercio se irá incrementando, generando nuevos puestos de trabajo y su consiguiente efecto multiplicador.

#### **Actividad informal**

La actividad informal es la crisis económica que agobia a la población de Paramonga, puesto que se refleja en un sector informal creciente. La mayoría de la PEA se dedica al comercio ambulatorio y al servicio de transporte.



## MOVIMIENTO REGIONAL UNIDAD CÍVICA LIMA DISTRITO DE PARAMONGA



### Actividad turística

En Paramonga encontramos zonas turísticas tales como:

- ✓ **La Fortaleza de Paramonga:** como una gran muestra de grandeza de la cultura Chimú, el distrito cuenta con la célebre Fortaleza de Paramonga, notable por su dimensión y solidez. Esta monumental obra Preinca de adobe y barro, se levanta a orillas del río Fortaleza a unos 3 km del mar y a 207 Km al norte de Lima. El nombre actual de Paramonga es una derivación de la voz quechua “Paramunka” o “Paramonguilla” y que según algunos historiadores los hombres que habitaron este valle fueron los antiguos Mochicas.



- ✓ **El Cerro de la Horca:** A las orillas del mar, en la desembocadura del río Fortaleza a media legua de distancia, existe un cerro con su extremidad más o menos truncada y sobre este existe otras ruinas; este cerro es conocido con el nombre de cerro de la Horca de unos 100 metros de altura. Su particularidad de ser una fuerte pendiente hace que el acceso a la cumbre sea bastante dificultoso; uno de los suelos, cortados casi a pico mira al mar, y sobre esta elevada colina, existen restos de construcción de adobe, piedra y barro.

En este cerro se han encontrado momias enfardeladas e ídolos de madera con representaciones de figura humana. Precisamente haciendo referencia a este histórico lugar, Lois M.Langlois, un investigador y militar retirado, descubre en unas de las paredes de las construcciones ya derruidas la representación del Dios Vichama en el año 1934, que hoy la universidad José Faustino Sánchez Carrión de Huacho lo representa muy orgulloso como logo de su institución. Casi por esos mismos años aquí en este lugar la dictadura Odría dio muerte mediante el fusilamiento, luego de la tortura a algunos militantes del partido aprista peruano, era la efervescencia política de aquellos años.



## MOVIMIENTO REGIONAL UNIDAD CÍVICA LIMA DISTRITO DE PARAMONGA



### ✓ **Parque Recreacional de Lampay “El Bosque”**

En Paramonga tenemos “el parque recreacional de Lampay” lugar conocido como “El Bosque”. Es un ecosistema, que constituye una reserva natural de especie vegetales, como el eucalipto, la casuarina y pastos naturales. Su diversidad faunística, está representada por algunas especies, principalmente pequeñas aves como el turtupillin, palomas, picaflor y pajaritos que constantemente emiten sus melodiosos sonidos.

### ✓ **“SIQUI RUMI”**

En el vocablo español significa “poto de piedra”, “piedra en forma de poto” o en forma de glúteos. Esta formación natural de piedra que nos brinda la naturaleza se encuentra ubicada en la carretera Pativilca-Huaraz, a 48 km de Paramonga. Cuenta la leyenda que era un hombre musculoso que hacía mucho daño a los pobladores del lugar y que debido a su maldad fue perseguido ya que todos los pobladores habían decidido matarlo de la manera más cruel y este a su vez, para evitar ser capturado trepo a un cerro y en castigo los dioses lo convirtieron en piedra, mostrando las nalgas por la eternidad.





## MOVIMIENTO REGIONAL UNIDAD CÍVICA LIMA DISTRITO DE PARAMONGA



### ✓ **La Casa de las Brujas**

Fue, una época, la casa de huéspedes de Paramonga construida en 1920, propiedad en ese entonces de la familia Canaval, y que posteriormente paso al consorcio Grace. Esta antigua construcción de arquitectura burgo europea de quincha y madera cuenta con cuatro pisos, una portada principal un vestíbulo, sala y baño. En realidad no es la casa de ninguna bruja, sino un viejo chalet, donde durante la reforma agraria funcionó la SAFCAP y poco a poco con el transcurrir de los años fue surgiendo la leyenda de que en este lugar se reunían las brujas y de ahí el nombre “casa de las brujas”. Algunos años atrás hubo un intento de convertir un gran Museo de historia de Paramonga por la Municipalidad del Distrito pero lamentablemente este sueño jamás se materializo.



### **Empleo**

La mayor demanda de trabajo en el distrito es dada por el sector privado (AIPSA, QUÍMICA DEL PACÍFICO S.A., PANASA Y CARTOPAC); además este es el sector que a través de sus impuestos y tributos conforman la mayor parte de la recaudación total de la Municipalidad Distrital de Paramonga. Esta situación, acompañada de la baja mano de obra productiva, genera empleos informales que no contribuyen al desarrollo económico de la ciudad y explica por qué muchas familias no cubren mínimamente la canasta básica de consumo y dejan de lado sus obligaciones tributarias.



## MOVIMIENTO REGIONAL UNIDAD CÍVICA LIMA DISTRITO DE PARAMONGA



### D. DIMENSIÓN INSTITUCIONAL

El Gobierno Local, en materia institucional, innovadora y transparente, debe impulsar una gestión institucional que sea responsable y que promueva la participación de todos los actores, acuerdos, proyectos viables priorizados, asigne eficaz y eficiente los recursos, dar la iniciativa, respete y haga respetar el Estado de Derecho a través de la rendición de cuentas.

Actualmente los ciudadanos no saben las acciones que hace y como se administra el Municipio. Por este motivo, Paramonga necesita un gobierno moderno que utilice las Tecnologías de Información y Comunicaciones de manera extensiva, informando así los ingresos y egresos Municipales, las compras, las contrataciones, las deudas y la cantidad del personal superior, jerárquico y no jerárquico, tal como lo establece la Ley de Transparencia.

La población aún no participa de manera activa tal vez por la falta de un enlace con la Municipalidad en la que se reciban denuncias, sugerencias e ideas. La Gestión Municipal debe generar un marco de participación democrática para recuperar la confianza entre el pueblo y sus representantes.

La falta de implementación de un Sistema de Planeamiento y del desconocimiento del Presupuesto por Resultados ocasiona que la Municipalidad no pueda lograr una estabilidad económica, medición y control de la gestión.

#### 1.3. HECHOS QUE CARACTERIZAN LA REALIDAD

- ✓ Deficiente y poca cobertura de los servicios públicos como agua, saneamiento, educación y salud en todo el distrito.
- ✓ Falta de infraestructura básica urbana y rural a nivel del Distrito.
- ✓ Costumbres que contaminan y ensucian.
- ✓ Poco interés en los métodos de reciclaje.
- ✓ Falta de mantenimiento de la infraestructura distrital.
- ✓ Población distrital decreciente.
- ✓ Falta de cultura tributaria en la población.
- ✓ Incremento de la inseguridad ciudadana.
- ✓ Niños con desnutrición.
- ✓ Organizaciones poco consolidadas.

#### 1.4. POTENCIALIDADES

- ✓ Interés de la población para el fortalecimiento de la democracia.
- ✓ Empresas de gran tamaño en el sector industrial.
- ✓ Gran cantidad de instituciones educativas.
- ✓ Desarrollo de una economía agropecuaria intensiva.
- ✓ El Distrito forma parte de un círculo turístico arqueológico.



## MOVIMIENTO REGIONAL UNIDAD CÍVICA LIMA DISTRITO DE PARAMONGA



- ✓ Terrenos fértiles.
- ✓ Vasto terrenos para áreas verdes.
- ✓ Clima diverso, flora y fauna.
- ✓ Ríos y aguas de subsuelo.

### 1.5. PROBLEMAS

#### PROBLEMAS DE PRIMER ORDEN

- ❖ Presencia de pobreza extrema en el distrito, en términos de NBI (Necesidades Básicas Insatisfechas) y monetario.
- ❖ Viviendas con características físicas inadecuadas.
- ❖ Población que no tiene agua potable y servicio higiénicos.
- ❖ Población en viviendas con hacinamiento.
- ❖ Viviendas sin ninguna TICS (teléfono fijo, internet, cable, celular)
- ❖ Alto porcentaje de población mayor de 15 años que no terminó la secundaria o menos.
- ❖ Presencia de analfabetismo.
- ❖ Desnutrición crónica en menores de 5 años.
- ❖ Población que no estudia ni trabaja.
- ❖ Bajo registro de denuncias en la dependencia policial.
- ❖ Potencial agropecuario no aprovechado.

#### PROBLEMAS DE SEGUNDO ORDEN

- ❖ Escasa eficiencia y desarrollo de instituciones técnicas productivas.
- ❖ Mal ordenamiento urbano y acondicionamiento territorial.
- ❖ Fuga de recurso humano talentoso del Distrito hacia la capital.
- ❖ Poca o nula cantidad de empleos profesionales y tecnificados en el Distrito.

## II. CONSIDERACIONES GENERALES PARA LA ELABORACIÓN DEL PLAN DE GOBIERNO

#### DERECHOS FUNDAMENTALES Y DIGNIDAD DE LAS PERSONAS

- ✓ Derecho a la vida, a la existencia individual y colectiva de los seres humanos en general y, en particular.
- ✓ Promoción del acceso universal a los servicios de prestación de salud y educación de calidad.
- ✓ Promover la nutrición materno infantil
- ✓ Promoción y prevención de la salud en los sectores más vulnerables del distrito de Paramonga.

#### OPORTUNIDADES Y ACCESO A LOS SERVICIOS

- ✓ Acceso universal a los servicios básicos de calidad.



## MOVIMIENTO REGIONAL UNIDAD CÍVICA LIMA DISTRITO DE PARAMONGA

### ESTADO Y GOBERNABILIDAD

- ✓ Respeto irrestricto a la Democracia en todo aspecto y nivel de vida Política y Social del distrito de Pativilca, la provincia, la región y la Nación.
- ✓ Hacer Política con Decencia y Docencia, en el sentido de la Verdad, la Razón y la Justicia.

### ECONOMÍA, COMPETITIVIDAD Y EMPLEO

- ✓ Promover el desarrollo distrital, orientado al mejoramiento de la calidad de vida de la población paramonguina.
- ✓ Promover la competitividad y productividad de las Actividades Económicas.
- ✓ Fortalecer la transferencia tecnológica y capacitación permanente a los productores agropecuarios.
- ✓ Promover las actividades económicas para generar oportunidades y bienestar de la población.

### DESARROLLO DISTRITAL E INFRAESTRUCTURA

- ✓ Fortalecer en el distrito la configuración de una identidad productiva definida mediante el desarrollo de actividades basadas en sus potencialidades y ventajas competitivas.
- ✓ Desarrollar la infraestructura vial y garantizar la interconectividad entre las principales vías del distrito.

### RECURSOS NATURALES Y AMBIENTE


- ✓ Promover un desarrollo armonioso con respeto al medio ambiente, garantizando la conservación y preservación de los recursos naturales, mejorando la calidad de vida de la población paramonguina.

### III. RESUMEN DEL PLAN DE GOBIERNO

PROBLEMAS IDENTIFICADOS EN EL PLAN	OBJETIVOS ESTRATÉGICOS	META AL 2022
<b>DIMENSIÓN SOCIAL</b>		
Escasa participación de los padres en la educación de sus hijos	Fomentar la participación ciudadana en los comités de gestión educativa en el distrito	En el año 2022 se habrá mejorado el rendimiento escolar en el distrito
Limitado equipamiento y modernización de las Bibliotecas Escolares	Implementar o mejorar las bibliotecas escolares en las instituciones educativas rurales	Al año 2022 se habrán mejorado nuestras bibliotecas, iniciado el servicio de una educación digital y mejorado la comprensión lectora de los niños y jóvenes del distrito
	Mejoramiento de la Biblioteca Municipal e implementación de una biblioteca digital a través de la página web de la Municipalidad	



## MOVIMIENTO REGIONAL UNIDAD CÍVICA LIMA DISTRITO DE PARAMONGA



	Desarrollar el Plan Municipal del Libro y la Lectura	
Incremento del bullying en las instituciones educativas	Ampliar la difusión de los derechos del Niño, Niña y Adolescente en todos los Centros Educativos del distrito urbanos y rurales	Al año 2022 se habrán reducido los casos de bullying en el distrito
Elevado índice de desnutrición y anemia en niños menores de 5 años	Aumentar la educación y comunicación para la salud materna neonatal	En el año 2022 se habrán reducido los índices de desnutrición, especialmente en la zona rural, y aumentado el rendimiento cognitivo en la etapa escolar en todo el distrito
	Fortalecer las capacidades del personal de salud y familias en temas de nutrición en la zona rural	
	Fortalecer el Programa de Vaso de Leche para ampliar la cobertura y mejorar la asistencia alimentaria a los niños menores de 5 años y gestantes.	
Población que no cuenta con el servicio de agua potable	Gestionar proyectos de instalación, mejoramiento y ampliación de servicios de agua potable ante los pliegos nacionales correspondientes	Al año 2022 se habrán gestionado proyectos que incrementen el acceso a los servicios de agua potable en el distrito
Déficit de servicios de saneamiento básico integral	Gestionar proyectos de instalación, mejoramiento y ampliación de servicios de saneamiento ante los pliegos nacionales correspondientes	Al año 2022 se habrá gestionado proyectos que incrementen el acceso a los servicios de saneamiento básico y fortalecido a las JASS del distrito
	Fortalecer las capacidades de las JASS	
Incremento del nivel de inseguridad ciudadana	Actualización del mapa de riesgo y de delito	Al año 2022 se habrá reducido la percepción de inseguridad ciudadana en el distrito
	Implementar un sistema de control y vigilancia en las vías de acceso terrestre en coordinación con la PNP	
	Implantar un patrullaje Integrado con la Policía Nacional del Perú en zonas vulnerables del distrito	
	Mejorar la Oficina de Policía Municipal y Seguridad Ciudadana de la MDP con moderno equipamiento	
	Desarrollar un programa integral de lucha contra la violencia Familiar con apoyo de la Municipalidad Provincial, Iglesia, Docentes y demás actores privados y públicos	
	Gestionar un convenio de cooperación entre el MININTER, Gobierno Regional y Provincial para especialización del personal de serenazgo.	






## MOVIMIENTO REGIONAL UNIDAD CÍVICA LIMA DISTRITO DE PARAMONGA



Elevado porcentaje de viviendas propias sin título de propiedad	Aplicar una evaluación general de los predios sin titulación	En el año 2022 mayor población mejorará su acceso a créditos, habrá mejorado la calidad de su vivienda y percepción de seguridad en la tenencia de sus predios
Elevado crecimiento territorial desordenado del distrito	Implantar un proyecto para crear una plataforma tecnológica que permita desarrollar el Catastro Distrital y se logre sincerar el valor del predio	En el año 2022 se habrá aumentado la percepción de un mejor desarrollo del distrito de forma urbanamente armoniosa
	Actualizar los planes de gestión territorial	
	Ordenar el crecimiento urbano armónico y planificado de la ciudad	
Insuficiente infraestructura deportiva	Implementación de infraestructura deportiva en espacios libres de propiedad municipal	Al año 2022 se habrá incrementado la infraestructura deportiva y mayor porcentaje de la población participará en actividades deportivas del distrito
Deficiente equipamiento de los establecimientos de salud (equipos, insumos, recurso humano y medicamentos)	Mejorar la infraestructura y capacidad resolutive de establecimientos de salud	Al año 2022 se habrá incrementado la calidad de los servicios de salud en todo el distrito
	Gestionar, articular y mejorar la red distrital de establecimientos de salud	
Elevado porcentaje de la población con malos hábitos de higiene	Desarrollar políticas de concertación interinstitucional orientadas a la prevención y promoción de la salud pública	En el año 2022 se habrá incrementado la práctica de buenos hábitos de higiene en el distrito
Insuficiente infraestructura e inadecuado equipamiento educativo	Gestionar la adecuación de la infraestructura educativa en el distrito	En el año 2022 se habrá mejorado la oferta de servicios educativos en el distrito
Escasas acciones de responsabilidad social realizadas por las empresas constituidas en el Distrito	Implementación de planes de desarrollo económico local en asociación con empresas privadas	Al año 2022 se habrán implementado proyectos que incrementen el desarrollo económico y social del distrito
Deficientes capacidades cognitivas, artísticas, culturales y humanas de niños, niñas y jóvenes	Formular y ejecutar un plan de desarrollo de capacidades	Al año 2022 se habrá mejorado el desarrollo de las capacidades cognitivas, artísticas, culturales y humanas de estudiantes de primaria, secundario y especialmente del nivel inicial (niños menores de 5 años) del distrito
	Desarrollar programas educacionales en la primera infancia y mejorar los instrumentos educativos	
	Incentivar el arte y a las diversas manifestaciones culturales y recreativas que despierten la curiosidad en niños, niñas y jóvenes	



## MOVIMIENTO REGIONAL UNIDAD CÍVICA LIMA DISTRITO DE PARAMONGA



Poco conocimiento, preservación e identificación de nuestro patrimonio cultural	Promover ferias de nuestra cultura tradicional que revaloren nuestras costumbres	Al año 2022 se habrá aumentado el valor de la cultura, historia, tradición y costumbres del distrito
	Fomentar la identificación y respeto por el patrimonio vivo y material	
	Mejorar la conservación del patrimonio cultural con autosuficiencia	

PROBLEMAS IDENTIFICADOS EN EL PLAN	OBJETIVOS ESTRATÉGICOS	META AL 2022
<b>DIMENSIÓN ECONÓMICA</b>		
Elevada población de 15 a 29 años que no estudia ni trabaja	Fortalecer los Centros Técnicos Productivos para incrementar las competencias técnicas de la PEA	En el año 2022 la población objetivo habrá mejorado sus competencias para satisfacer exigencias de demanda laboral calificada y diversificada
	Promover la inserción de los jóvenes y adultos en la actividad de formación técnica a través de alianzas con instituciones y sectores empresariales	
	Desarrollar talleres productivos para mujeres	
Mal estado o limitado asfaltado de las vías terrestres	Instalar y mejorar la infraestructura vial entre los anexos del distrito	Al año 2022 se habrá mejorado el asfaltado de la infraestructura vial del territorio distrital
Baja actividad empresarial en el sector agropecuario	Desarrollar incubadoras de empresas agrícolas y ganaderas, enfatizando la asociatividad y capacitación en Gestión Empresarial	Al año 2022 se habrán desarrollado proyectos de empresas agrícolas y ganaderas competitivas
Deficiente infraestructura de los mercados de abasto	Mejorar la infraestructura de mercados zonales de abastos con estándares de calidad	En el año 2022 se habrá mejorado la infraestructura de los mercados de abasto del distrito
Escasas políticas que promuevan el desarrollo pequeñas, medianas empresas, productores organizados	Gestionar el financiamiento preferencial para pequeñas, medianas empresas, productores organizados	Al año 2022 se habrán implementado políticas normativas que promuevan la inversión privada y pública en el distrito
	Aplicar políticas económicas que fomenten la inversión privada y pública para desarrollo de actividades empresariales	
Aumento del comercio informal	Desarrollar capacitaciones que mejoren la competitividad	Al año 2022 se habrá reducido considerablemente la informalidad en el distrito
	Desarrollar períodos amnistía para que los pequeños y microempresarios puedan formalizarse	
	Fortalecer el sistema de supervisión y comunicar a la población los beneficios que trae la formalización	



## MOVIMIENTO REGIONAL UNIDAD CÍVICA LIMA DISTRITO DE PARAMONGA



Baja conciencia turística de la población y mala calidad de los servicios turísticos	Instalar un circuito turístico que capte las necesidades del turista	Al año 2022 se habrá revalorizado los recursos turísticos del distrito
	Mejorar la calidad de los servicios, administración e infraestructura turística del distrito	

PROBLEMAS IDENTIFICADOS EN EL PLAN	OBJETIVOS ESTRATÉGICOS	META AL 2022
<b>DIMENSIÓN AMBIENTAL</b>		
Deficiente limpieza pública urbana y rural	Implementar un Sistema de Gestión Ambiental Local que monitoree, vigile y difunda la ausencia de limpieza pública	Al año 2022 se habrá implementado un monitoreo y control periódico de la limpieza pública en el distrito
Déficit de áreas verdes en el distrito	Mejoramiento y ampliación de áreas verdes	Al año 2022 se habrá logrado aumentar territorialmente las áreas verdes en el distrito
Contaminación permanente de la playa y recursos hídricos	Controlar y monitorear participativamente el cuidado ambiental de la playa y de los recursos hídricos	En el año 2022 se habrá reducido la contaminación de la playa y de los recursos hídricos y se habrá logrado gestionar un proyecto de instalación de una planta de tratamiento de aguas residuales en el distrito
	Gestionar la construcción de una planta de tratamiento de Residuos Sólidos y Aguas Residuales	
Escasa educación de la población para el cuidado del medio ambiente	Mejorar la gestión empresarial y recuperar el valor económico de los residuos sólidos a través de pequeñas empresas recicladoras formalizadas	Al año 2022 se habrá aumentado la concientización sobre el cuidado del medio ambiente en el distrito
	Implementar y fortalecer el Sistema de Información Ambiental	
	Implantar el enfoque ambiental en las instituciones educativas, en un marco de educación orientado al desarrollo sostenible	
Deficiente manejo de residuos sólidos	Gestionar la instalación de una planta de segregación y tratamiento de residuos sólidos	Al año 2022 se habrá mejorado el manejo eficiente los residuos sólidos del distrito
	Construcción e implementación de un Relleno Sanitario	
Aumento de susceptibilidad ante la ocurrencia de desastres	Identificar las zonas vulnerables frente al cambio climático y riesgos	Al año 2022 se habrá capacitado a una alta cantidad de pobladores ante la ocurrencia de desastres naturales en el distrito
	Desarrollar el conocimiento del riesgo de desastres en la población	
	Fortalecer la capacidad para la recuperación física, económica y social de la ciudad	
	Mejorar la cultura de prevención en la población y sus organizaciones	



## MOVIMIENTO REGIONAL UNIDAD CÍVICA LIMA DISTRITO DE PARAMONGA



Baja cantidad de empresas y establecimientos comerciales que no cuentan con Programas de mitigación ambiental	Mejorar la cultura ambientalista y capacitación en gestión de conservación de recursos naturales a empresas	Al año 2022 se habrá elevado el número de empresas que ejecutan programas de reducción de contaminación ambiental en el distrito
---	---	--

PROBLEMAS IDENTIFICADOS EN EL PLAN	OBJETIVOS ESTRATÉGICOS	META AL 2022
<b>DIMENSIÓN INSTITUCIONAL</b>		
Alto desconocimiento de roles, funciones y competencias de las instituciones por parte de los ciudadanos	Implantar un programa de información, seguimiento y monitoreo a la Gestión Gubernamental y Ciudadana	Al año 2022 se habrá fortalecido los conocimientos de la sociedad civil sobre la organización estructural del distrito
Deficiente funcionamiento de las Organizaciones Sociales de Base	Promover y fortalecer espacios para la participación y concertación local	En el año 2022 se habrán fortalecido espacios para que las organizaciones sociales sirvan como base para la construcción de un capital social acorde a los nuevos tiempos del distrito
Aumento del grado de percepción de corrupción en la gestión municipal por parte de la población	Fortalecer el acuerdo de Gobernabilidad	Al año 2022 se habrá aumentado el grado de percepción de una gestión municipal moderna, eficiente y transparente en el distrito
	Incrementar la gestión participativa y concertada con la sociedad civil organizada, con énfasis en los niños, niñas, jóvenes y mujeres	
Escasa capacitación de los servidores públicos que laboran en la Municipalidad	Implementación y operatividad de la Oficina de Control Interno (OCI) en la Municipalidad	Al año 2022 se habrá implementado una sistematización de procedimientos administrativos que permitan implantar modelos de gestión municipal moderna en el distrito
	Implementación de los procesos de reforma y modernización de la Municipalidad	
	Se iniciará la transición al régimen de la Ley N° 30057 - Ley del Servicio Civil	



## MOVIMIENTO REGIONAL UNIDAD CÍVICA LIMA DISTRITO DE PARAMONGA



Baja nivel de liderazgo a nivel institucional	Fortalecimiento de capacidades en Gobernabilidad y Gestión Pública, teniendo como población objetivo a líderes sociales, partidos políticos, organizaciones sociales, gestores públicos y privados.	Al año 2022 se fortalecerá las capacidades de los líderes e instituciones que promuevan una visión de futuro, participación activa, una mentalidad progresista, monitoreo de compromisos asumidos y de corresponsabilidad ciudadana, en un ambiente de mayor confianza mutua
Baja recaudación tributaria	Aumentar la difusión sobre la importancia y la transparencia del uso de los recursos públicos	Al año 2022 se habrá establecido un círculo virtuoso que permita identificar el aumento de la recaudación tributaria en la mejora de los servicios públicos en el distrito
Bajo cumplimiento en las metas del Plan de Incentivos Municipales	Supervisión y monitoreo estricto de todos los órganos y unidades orgánicas para el cumplimiento de las metas del programa de Plan de Incentivos Municipales	Al 2022 se habrá logrado cumplir todas las metas anuales del Plan Incentivos Municipales

#### IV. VISIÓN DEL PLAN DE GOBIERNO

##### 4.1. VISIÓN

La visión es lo que el pueblo paramonguino quiere alcanzar en el futuro como resultado de las acciones que se plantea en nuestro Plan de Gobierno. Por este motivo, buscamos convertir nuestro distrito en una comunidad inclusiva donde todos se sientan orgullosos de ser paramonguinos.

En este sentido, para lograr la ciudad que queremos, hemos orientado nuestro Plan de Gobierno Municipal 2019-2022 a alcanzar un desarrollo social, económico, ambiental e institucional, con políticas públicas que asignen eficientemente los recursos en función de las prioridades de los niños, mujeres, adulto mayor, jóvenes, familias y de población pobre en las zonas marginadas.



## MOVIMIENTO REGIONAL UNIDAD CÍVICA LIMA DISTRITO DE PARAMONGA



*“En el 2022, Paramonga es una ciudad emergente, ordenada y planificada con un desarrollo económico, social, ambiental e institucional sostenible, con brechas de infraestructura y de acceso a servicios públicos mínimas en la zona urbana y rural, que cuenta con autoridades eficientes y democráticas trabajando coordinadamente con los vecinos paramonguinos para hacer un mejor Distrito para todos.”*

### V. PROPUESTA DE RENDICIÓN DE CUENTAS SOBRE EL CUMPLIMIENTO DEL PLAN

Para la rendición de cuentas y el cumplimiento de nuestro Plan de Gobierno Municipal 2019-2022 se realizarán evaluaciones al final de cada año, para ello se invitará a la población organizada, organizaciones sociales de base, instituciones públicas y privadas, a participar de los cabildos abiertos realizados por la Municipalidad.

Se fortalecerá el Sistema de Planeamiento Estratégico en la Municipalidad, convirtiéndose en el primer pilar de nuestra gestión, para el seguimiento y monitoreo de las metas establecidas en nuestro Plan de Gobierno. En efecto, se formulará y ejecutará el Plan Operativo Institucional (POI), el cual es un instrumento de gestión, de corto plazo, que contiene la programación de las actividades operativas necesarias para articular las actividades y proyectos que se realizarán en cumplimiento del Plan de Gobierno Municipal, el mismo que estará enmarcado con el Plan de Desarrollo Concertado.

La suma de todos los Planes Operativos Institucionales de cada área de la Municipalidad, deberá garantizar el cumplimiento del Plan de Gobierno Municipal propuesto, y que además será un instrumento de gestión rector que justificará nuestro presupuesto orientado a un enfoque por resultados.

La evaluación de estos Planes Operativos Institucionales permitirá conocer si las actividades programadas por los órganos y unidades orgánicas de la Municipalidad nos encaminan en alcanzar nuestras metas trazadas, las amenazas o deficiencias que obstruyen su cumplimiento, o las ventajas que pueden ser aprovechadas. En ese sentido, la evaluación del POI de la Municipalidad, nos permitirá identificar, medir y evaluar el impacto de las actividades y proyectos ejecutados durante cada año fiscal; asimismo nos permitirá mejorar la gestión municipal a través del uso optimizado de los recursos públicos, asegurar la transparencia y la rendición de cuentas.

Asimismo, se informará de manera permanente a la población, a través del portal web de la Municipalidad, sobre los avances del Plan de Gobierno. También se aprovechará el taller de rendición de cuentas del Proceso de Presupuesto Participativo para poder informar los avances del Plan de Gobierno.

### VI. FUENTES DE FINANCIAMIENTO

1. Recursos ordinarios.
2. Recursos directamente recaudados.
3. Recursos por operaciones oficiales de crédito.



**MOVIMIENTO REGIONAL UNIDAD CÍVICA LIMA  
DISTRITO DE PARAMONGA**



4. Recursos determinados.
5. Cooperación Técnica Internacional.
6. Obras por impuestos.
7. Programas sociales.