



**RÓMULO VARGAS MAS**

*“Juventud y Trabajo”*

**BONGARA 2019 - 2022**

MOVIMIENTO REGIONAL FUERZA AMAZONENSE

PLAN DE GOBIERNO MUNICIPAL PROVINCIAL DE BONGARA





# **PLAN DE GOBIERNO MUNICIPAL PROVINCIAL**

**PERIODO: 2019 – 2022**

**ROMULO VARGAS MAS**

**JUMBILLA, JUNIO 2018**



**INDICE**

	<b>PAG.</b>
<b>I ANTECEDENTES GENERALES</b>	<b>03</b>
1.1 Definición de Plan de Gobierno	03
1.2 Objetivos del Plan de Gobierno	03
<b>II DECLARACION DE PRINCIPIOS Y VALORES</b>	<b>03</b>
2.1 Principios	03
2.2 Valores	04
2.3 Visión y Misión	05
<b>III DIAGNOSTICO Y ESTUDIO DE LA SITUACION ACTUAL</b>	<b>06</b>
3.1 Características Generales	06
3.2 Pobreza	09
3.3 Educación	10
3.4 Salud	14
3.5 Población Económica	16



<b>3.6</b>	<b>Acceso de la Población a los principales servicios</b>	<b>17</b>
<b>3.7</b>	<b>Actividad Agrícola</b>	<b>18</b>
<b>3.8</b>	<b>Actividad Pecuaria</b>	<b>18</b>
<b>3.9</b>	<b>Actividad Pesquera</b>	<b>19</b>
<b>3.10</b>	<b>Actividad Industrial</b>	<b>19</b>
<b>3.11</b>	<b>Actividad Turística</b>	<b>20</b>
<b>IV</b>	<b>ANALISIS DE LA SITUACION POR EJES</b>	<b>22</b>
<b>V</b>	<b>CARTERA DE PROYECTOS DE INVERSION ACTUALES</b>	<b>46</b>
<b>VI</b>	<b>PROPUESTAS DE PROYECTOS E IDEAS DE INVERSION</b>	<b>51</b>
<b>VII</b>	<b>FORMATO RESUMEN DEL PLAN DE GOB. PROV. BONGARA.</b>	<b>53</b>



## **1. ANTECEDENTES GENERALES**

### **1. DEFINICION DEL PLAN DE GOBIERNO MUNICIPAL**

El Plan de Gobierno Municipal 2019 - 2022 es el instrumento de gestión que nos permitirá dar respuesta satisfactoria a la demanda de la ciudadanía, elevando la participación de la sociedad civil y modernizando la gestión municipal.

### **2. OBJETIVOS DEL PLAN DE GOBIERNO MUNICIPAL**

El PLAN DE GOBIERNO PARA LA PROVINCIA DE BONGARA propuesto para el período 2019 – 2022, persigue los siguientes objetivos:

1. Lograr el desarrollo sostenible provincial basado en el crecimiento económico, la equidad social, la conservación del medio ambiente y la identidad cultural.
2. Articular los sistemas fundamentales de la gestión pública: planificación, presupuesto, inversiones para dar respuesta a las demandas de la sociedad civil en el ámbito territorial.
3. Convertir en el mediano plazo a la Provincia de Bongará en un destino turístico competitivo con proyección nacional e internacional.
4. Promover la calidad de participación de la sociedad civil en la gestión municipal incrementando la representatividad y legitimidad del gobierno local.

## **II. DECLARACION DE PRINCIPIOS Y VALORES**

Nuestro propósito como movimiento político, al postular a la Alcaldía Provincial de Bongará es generar un cambio transformacional de una nueva gestión pública con capacidad de respuesta a la demanda de los ciudadanos en forma eficiente, eficaz y con alto nivel de satisfacción. Nuestras acciones estarán guiadas a través de los siguientes principios y valores.



**PRINCIPIOS:**

1. **La Dignidad de la Persona.** - Es el fundamento principal para el respeto entre las personas, que exige instaurar una gestión municipal inclusiva, tolerante a los diferentes grupos sociales y culturales.
2. **El Bien Común.** - El Bien Común implica la promoción humana en sus diferentes ámbitos (social, cultural, económico y político), y la generación de las libertades base para el desarrollo.
3. **La Subsidiaridad.** - Que exige a la Municipalidad atender a las poblaciones más vulnerables y alejadas con los servicios básicos en el territorio de la Provincia.
4. **La Solidaridad.** - Que exige asumir como propio el interés de los demás, en base a un compromiso sólido por la unidad entre todos y todas; a fin de construir el porvenir colectivo generando nuevas oportunidades de inclusión.
5. **La Participación.** - Que implica la presencia activa de cada vecino en la toma de decisiones a nivel municipal, con miras de contribuir al Bien Común. La autoridad municipal debe fomentar la concertación como mecanismo esencial de una verdadera democracia participativa.
6. **Tolerancia y Respeto.** - En todos los niveles de relacionamiento institucional: entre los miembros de las instancias de gobierno, así como con los ciudadanos, las organizaciones e instituciones de la provincia.

**VALORES:**

1. **La Verdad.** - Es el fundamento principal para una gestión municipal honesta y transparente, subordinando la decisión de la autoridad competente en función al Bien Común y con independencia del propio interés.
2. **La Libertad.** - Es la garantía de la pluralidad y diversidad, inherente a la vida social, indesligable del sentido de responsabilidad y respeto del orden público. Fundamento de una gestión municipal eficaz y eficiente compartido con la ciudadanía.



3. **La Justicia.** - Es garantía del cumplimiento de las obligaciones de la autoridad municipal con imparcialidad y evitando todo tipo de privilegios. Es el fundamento de una gestión municipal que administra los recursos con austeridad y racionalidad.
4. **La Igualdad.** - Es garantía de una auténtica vocación de servicio en el desempeño de la gestión municipal, buscando disminuir las brechas sociales, generando la igualdad de oportunidades a todo nivel.
5. **La Paz.** - Que es la máxima expresión del bienestar social que debe guiar y motivar a una gestión municipal auténtica, promoviendo un proceso colectivo de entendimiento, a fin de preservar la unidad y el orden, evitando todo tipo de conflictos.
6. **La Lealtad.** - Es la fidelidad o devoción de un sujeto o ciudadano con un estado, comunidad, persona o una causa determinada. La lealtad es un valor que consiste básicamente en nunca darle la espalda a ninguna persona, grupo social al cual nos une un sentimiento, compromiso o relación, es decir el cumplimiento con honor y gratitud de los compromisos relacionados al grupo humano al cual se pertenece.

1. VISION Y MISION DEL PLAN DE GOBIERNO 2019 – 2022.

VISION
<p><b>Al 2022 la Provincia de Bongará se desarrolla en base a 5 ejes integrales: Desarrollo Social, Económico, institucional, conservación de Recursos Naturales y Desarrollo Humano. Dotaremos servicios sociales de calidad a la población para desarrollar su potencial humano, ejerciendo sus derechos ciudadanos, incrementado la participación concertada y democrática, que permita desarrollar su economía diversificada de manera competitiva, elevando los niveles de empleo, promoviendo la sostenibilidad territorial con el aprovechamiento racional de sus recursos naturales y la correcta gestión de riesgos.</b></p>





**MISIÓN**

**Somos una entidad de Gobierno Provincial con grandes potencialidades local que promueve el desarrollo sostenible Provincial, de derecho público orientada a una gestión por resultados, moderna y democrática, promoviendo la igualdad de oportunidades, el acceso a servicios básicos y la integración territorial a través de un manejo transparente de los recursos públicos, para el desarrollo humano y sostenible con participación activa, para mejorar la calidad de vida de su población.**

**7. DIAGNÓSTICO Y ESTUDIO DE LA SITUACIÓN ACTUAL:**



**1. CARACTERISTICAS GENERALES**

**Fecha de Fundación:**

26 DE DICIEMBRE DE 1870, en el gobierno del Presidente José Balta

**LOCALIZACIÓN**

Bongará es una de las siete provincias de la Región Amazonas y tiene como capital a Jumbilla, depende administrativamente del Gobierno regional de Amazonas está ubicada aproximadamente a 120 Km de Bagua Grande, rumbo a la selva peruana por la carretera marginal de la selva, hoy llamada Fernando Belaunde Terry. con una superficie de 2,869.95 Km<sup>2</sup> y una densidad poblacional de 27,46 Km<sup>2</sup> por habitante.

**ALTITUD**

Presenta una altitud de 1935 m.s.n.m. según su altitud está habitada en la región de selva alta o ceja de selva, su piso geográfico se extiende desde los 1280 m.s.n.m. hasta los 2800 m.s.n.m.

**LIMITES:**



La provincia de Bongará limita:

**Norte:** Con la provincia de Condorcanqui.

**Este:** Departamento de San Martín.

**Oeste:** Con la provincia de Utcubamba.

**Sur :** Con la provincia de Luya y provincia de Chachapoyas.

**Extensión territorial, población y densidad poblacional.**

La población de la Provincia de Bongará, es de 27,465 habitantes; según las proyecciones de población del Instituto Nacional de Estadística (INEI), Jumbilla capital de la Provincia cuenta con una población de 1748 hab. Chisquilla cuenta con una población 336 hab. Churuja cuenta con una población 269 hab. Corosha 1025 hab. Cuispes 895 hab. Florida 8493 hab. Jazán 9360 hab. Recta 206 hab. San Carlos 317 hab. Shipasbamba 1786 hab. Valera 1281 hab. Y el distrito de Yambrasbamba con una población 8304 habitantes.

La Provincia de Bongará se divide en doce distritos:

<b>POBLACIÓN EN HOGARES CON AL MENOS UNA NECESIDAD BÁSICA INSATISFECHA POR TIPO DE NBI; SEGÚN DISTRITOS</b>						
<b>DISTRITO</b>	<b>Población con NBI</b>	<b>Viviendas Inadecuadas</b>	<b>No Tiene acceso a servicio de agua</b>	<b>No Tiene acceso a servicio higiénico</b>	<b>Hogares Con niños de 6 a 12 años que no asisten a la escuela</b>	<b>Hogares Con muy baja capacidad económica</b>
JUMBILLA	99.6	15.1	99.6	12.1	9.2	10.7
CUISPES	77	42.1	27.7	56.5	16.9	8.3
JAZAN	42.1	2.5	7.8	20.5	6.2	20.8
CHURUJA	100	10.3	100	97.1	9.9	11.4
SHIPASBAMBA	99.5	38.5	97.5	38.2	9.7	12.7
SAN CARLOS	67.6	42.5	21.3	42.8	11.7	12.0
FLORIDA	75.9	47.6	30.7	33	11.9	22.4
RECTA	100	35.1	100	11.3	4.9	0.4
VALERA	99.9	5.2	99.7	70.1	9.9	6.7
CHISQUILLA	100	51.2	0	11.8	0	2.9
YAMBRASBAMBA	97.3	68.5	93.2	35.4	7.1	18.2
COROSHA	100	71.8	100	19.8	8.7	23.5

Fuente: Ministerio de Economía y Finanzas – MEF

1. Población

VARIABLE / INDICADOR	Provincia BONGARA	
	Número	%
Población Censada	27465	100%
Población Urbana	16411	59.8%
Población Rural	11005	40.1%
Población Censada Hombres	14148	51.5%
Población Censada Mujeres	13317	48.5%
Población de 15 y mas años de edad	10170	53.9%
Tasa de Analfabetismo de la Población de 15 y más años de edad	1608	8.9%
Porcentaje de la Población de 6 a 24 años de edad con Asistencia al Sistema Educativo Regular	6867	62.3%

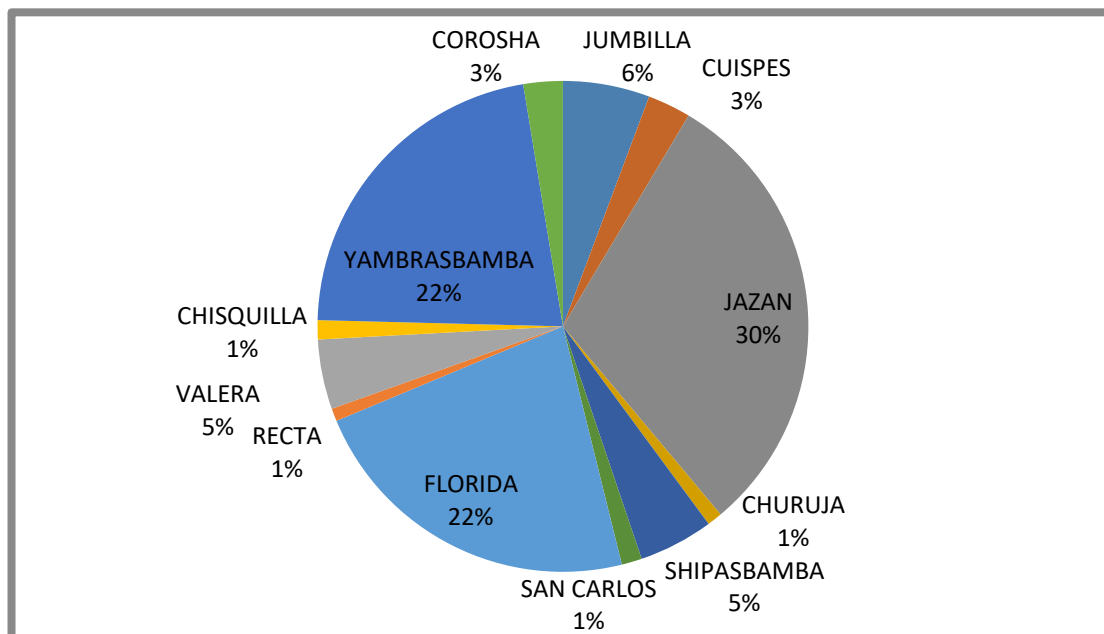
Fuente INEI Censo 2007

Según el censo del 2007 realizado por el INEI la provincia de Bongará registra una población de 27465 en donde el 59.8% representa la población urbana y el 40.1% está representado por la población rural, de igual manera se puede ver que existe mayor porcentaje de población de hombres que de mujeres.

COMPOSICION DE LA POBLACION DE LA PROVINCIA DE BONGARÁ EN URBANA Y RURAL						
	POBLACION 2007		URBANA		RURAL	
JUMBILLA	1569	100%	1385	88.3%	184	11.7%
CUISPES	782	100%	364	46.5%	418	53.5%
JAZAN	8332	100%	6830	82%	1502	18%
CHURUJA	272	100%	248	91.2%	24	8.8%
SHIPASBAMBA	1350	100%	788	58.4%	562	41.6%
SAN CARLOS	367	100%	295	80.4%	72	19.6%
FLORIDA	6199	100%	3570	57.6%	2629	42.4%
RECTA	231	100%	80	34.6%	151	65.4%
VALERA	1262	100%	426	33.8%	836	66.2%
CHISQUILLA	346	100%	140	40.5%	206	59.5%
YAMBRASBAMBA	6043	100%	2234	37%	3809	63%
COROSHA	712	100%	100	14%	612	86%

Fuente: INEI CENSO 2007

En el cuadro previo detallamos la composición de la provincia del año 2007 en cuanto a población urbana y rural, notando que la provincia de Bongará es en su mayoría rural pero aun así posee distritos con fuerte composición urbana, como Jazan y Florida. En el caso de Jazan presenta una mayoría de población urbana junto, el distrito con mayor porcentaje de toda la provincia por la cantidad de población que tiene.



El distrito de Jazán tiene la mayor población de toda la provincia con un 30% se ubica en el primer lugar de los doce distritos de forma ascendente en cuanto a población, siendo San Carlos, Recta, Chisquilla, Churuja, los distritos con menor población de la provincia.

### Estructura de la Población de la Provincia de Bongará

VARIABLE / INDICADOR	Provincia BONGARA	
	Cifras Absolutas	%
<b>Población por grandes grupos de edad</b>	<b>27465</b>	<b>100</b>
00-14	9334	34
15-64	16411	59,8
65 y más	1720	6,3
<b>Población por área de residencia</b>	<b>27465</b>	<b>100</b>
Urbana	16460	59,9
Rural	11005	40,1
<b>Población adulta mayor (60 y más años)</b>	<b>2387</b>	<b>8,7</b>
<b>Edad promedio</b>	<b>27,2</b>	
<b>Razón de dependencia demográfica 1/</b>		<b>67,4</b>
<b>Índice de envejecimiento 2/</b>		<b>25,6</b>
<b>ESTADO CIVIL O CONYUGAL (12 y más años)</b>	<b>20247</b>	<b>100</b>
Conviviente	5256	26
Separado	405	2



Casado	6062	29,9
Viudo	847	4,2
Divorciado	61	0,3
Soltero	7616	37,6

## 2. Pobreza

La incidencia de la pobreza expresa, el porcentaje de hogares, o de población, que no alcanza el nivel de la línea de pobreza, eso quiere decir que los distritos de Florida, Recta, Corosha, Valera, Chisquilla y Jumbilla son los distritos que presentan los más altos índices de Pobreza por encima del 50%, mientras que los distritos de Florida, Recta, Corosha, presentan los indicadores más altos de pobreza extrema pobreza.

La Brecha es la distancia que existe entre la disponibilidad monetaria de la unidad observada y las exigencias de la línea de pobreza, mide la cantidad de dinero que le falta a la unidad pobre (hogar o persona) para dejar de ser pobre. En todos los distritos de la provincia les falta para cubrir su canasta básica. La severidad es una medida de distribución del gasto en consumo entre los pobres respecto a la línea de pobreza. Jazán es el distrito que tiene menor severidad en relación a los demás distritos de la provincia siendo el 4.6% en pobreza y 8.5% en pobreza extrema.

PERÚ: INCIDENCIA, BRECHA Y SEVERIDAD DE LA POBREZA TOTAL Y EXTREMA, SEGÚN DEPARTAMENTO, PROVINCIA Y DISTRITO, 2007					
Ubigeo	Departamento, provincia y distrito	Indicadores Pobreza total (%)			Indicadores Pobreza extrema (%)
		Incidencia (FGT <sup>0</sup> )	Brecha (FGT <sup>1</sup> )	Severidad (FGT <sup>2</sup> )	Incidencia (FGT <sup>0</sup> )
010301	JUMBILLA	51.6	18.5	9.0	17,5
010305	CUISPES	49.8	13.9	5.4	12.4
010307	JAZAN	37.5	11.0	4.6	8.5
010303	CHURUJA	26.2	7.3	2.9	6.4
010310	SHIPASBAMBA	44	12.3	4.8	10.8
010309	SAN CARLOS	36.3	9.5	3.7	8
010306	FLORIDA	59.8	21.8	10.5	21.7
010308	RECTA	57.8	18.7	8.1	18.7
010311	VALERA	55.8	16	6.3	15.4
010302	CHISQUILLA	53.7	16.7	7.2	16.7
010312	YAMBRASBAMBA	47.8	14	5.7	12.9
010304	COROSHA	57.4	18.3	7.9	17.9

**FUENTE:** Instituto Nacional de Estadística e Informática (INEI).



En el siguiente cuadro, se puede apreciar algunos indicadores del nivel de pobreza. Entre las características más resaltantes se aprecia el alto porcentaje de desnutrición que presenta el distrito de Chisquilla con 43%, seguido del distrito de Shipasbamba con 38%, la gran mayoría de los distritos de la provincia de Bongará presentan índices altos de desnutrición crónica infantil, también el alto índice en el caso del analfabetismo en cuanto a mujeres de la provincia, se observa que los distritos se encuentran en promedio de 12% entre todos los demás distritos. En el caso de la población que no cuenta agua, Jazán es uno de los distritos con menor porcentaje, 7%; en la población que no cuenta desagüe, Corosha tiene uno de los porcentajes más bajos 6%, más bajo que de la Provincia.

INDICADORES DE POBREZA POR DISTRITOS DE LA PROVINCIA DE BONGARÁ								
	% Poblac. c. Rural	Quintil del índice	Poblac. sin agua	Poblac. sin desagüe	Poblac. Sin electric.	Analfab. En mujeres	Desnut.	IDH-PNUD
JUMBILLA	12%	3	95%	10%	20%	9%	13%	0.6093
CUISPES	53%	1	19%	49%	53%	15%	19%	0.4738
JAZAN	18%	2	7%	13%	28%	8%	18%	0.5780
CHURUJA	9%	2	100%	92%	12%	13%	22%	0.5748
SHIPASBAMBA	42%	2	80%	13%	50%	15%	38%	0.5576
SAN CARLOS	20%	2	17%	27%	23%	13%	25%	0.5689
FLORIDA	42%	2	18%	8%	49%	18%	29%	0.5520
RECTA	65%	2	100%	11%	14%	11%	0%	0.5742
VALERA	66%	2	98%	66%	99%	15%	23%	0.5429
CHISQUILLA	60%	2	97%	7%	30%	5%	43%	0.5906
YAMBRASBAMBA	63%	2	79%	13%	71%	18%	33%	0.5387
COROSHA	86%	2	88%	6%	28%	20%	29%	0.5452

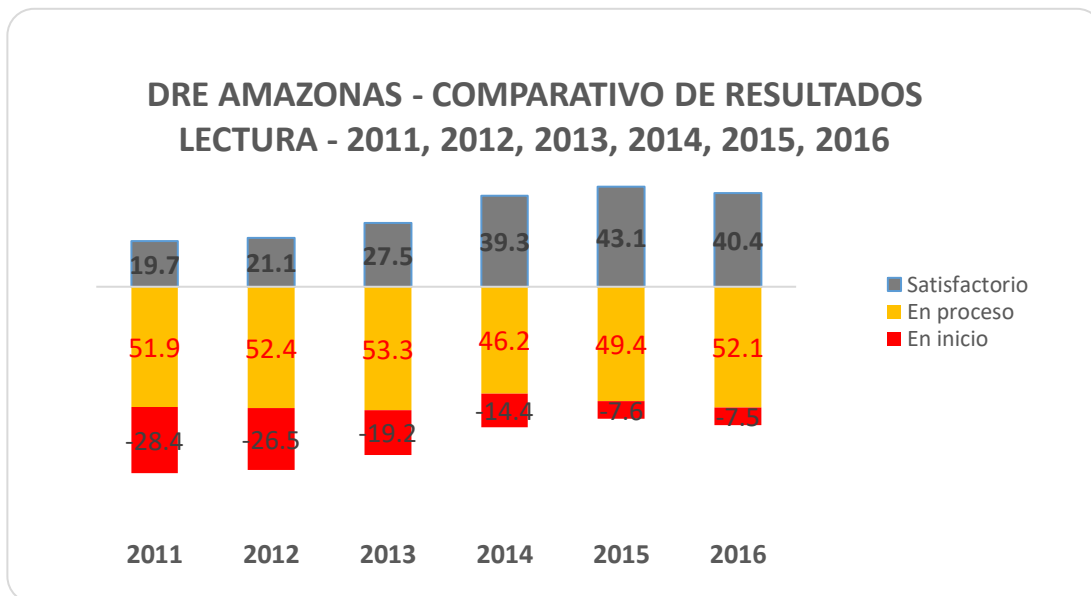
El índice tiene estos valores del 1 (más pobre) al 5 (menos pobre).  
Fuente: Mapa de Pobreza FONCODES 2006



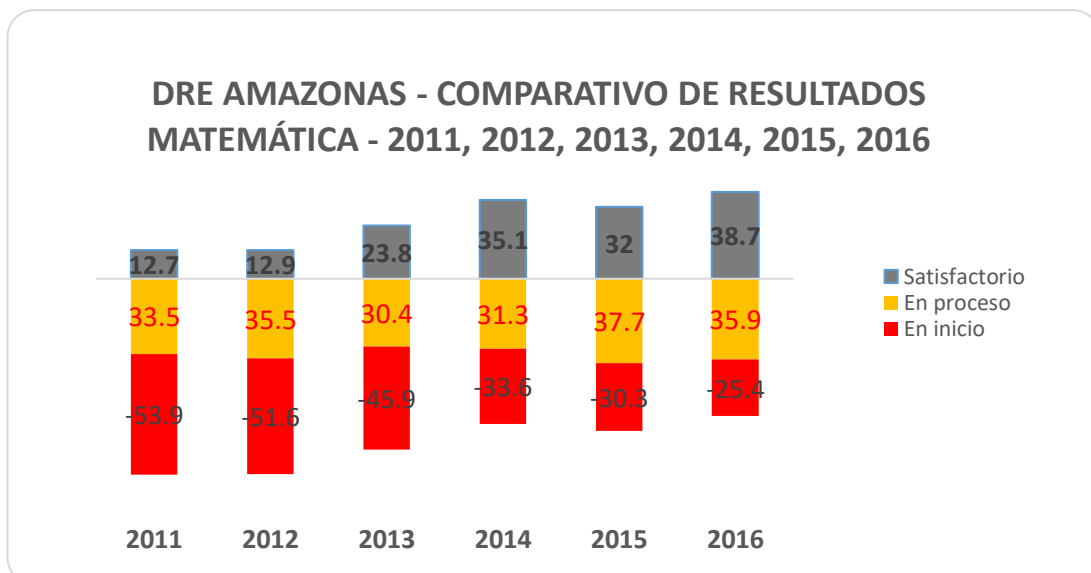
**3. Educación.**

La educación en la Región Amazonas y la Provincia de Bongará, presenta algunos avances significativos como en la evaluación censal de estudiantes (ECE).

**CUADRO COMPARATIVO RESULTADOS LECTURA ECE: 2011 -2016**



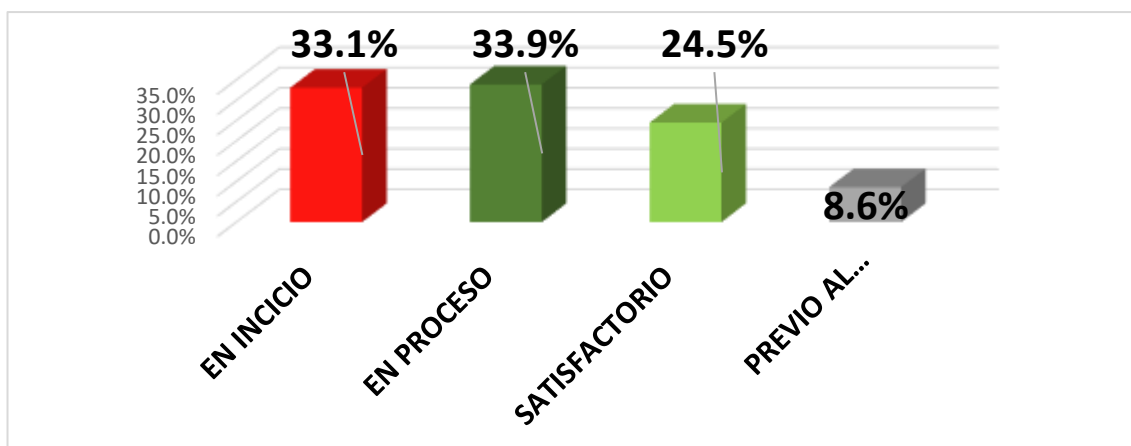
**CUADRO COMPARATIVO RESULTADOS MATEMÁTICA ECE: 2011 -2016**



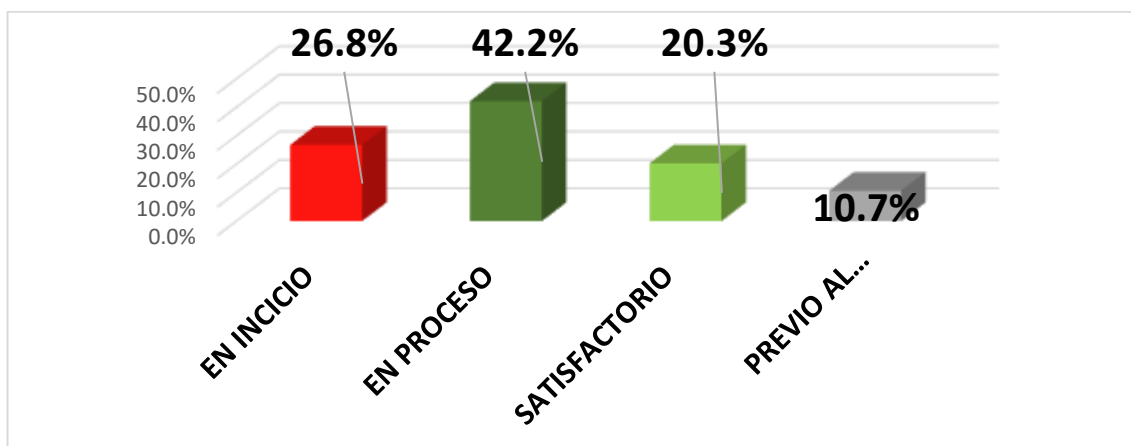
En los siguientes cuadros veremos los resultados ECE - Lectura y resultado ECE– Matemática de la provincia de Bongará.

**RESULTADOS ECE-LECTURA**





**RESULTADO ECE MATEMÁTICA**



Como podemos ver según los resultados de la Evaluación Censal de Estudiantes hay mucho por trabajar en la Provincia de Bongará.

En mejoramiento de la Infraestructura educativa

Para el 2018 las Instituciones Educativas del nivel primaria de la provincia de Bongará tiene 3209 estudiantes matriculados del nivel primaria, como podemos apreciar en el siguiente cuadro:

RESUMEN ALUMNOS NIVEL PRIMARIA UGEL BONGARÁ	PRIMERO	540	17%
	SEGUNDO	587	18%
	TERCERO	539	17%
	CUARTO	553	17%
	QUINTO	522	16%
	SEXTO	468	15%
TOTAL	3209	100%	

Fuente UGEL Bongará

Sin embargo, aún existen brechas importantes en Tecnologías de la Información y Comunicación, que limitan la implementación adecuada de los nuevos métodos de enseñanza y capacitación docente.

En el caso de las TICs, particularmente, confluyen a su alrededor una serie de expectativas y promesas a veces desconectadas de la realidad. Así, en diversos momentos las TIC se han convertido en el centro de promesas políticas de mejoramiento de la educación, lo cual ha dificultado su concreción en programas y objetivos realizables y medibles.

Las TIC son un objeto nuevo en el campo de las políticas públicas y, además, se caracterizan por un proceso de cambio que convierte muy rápidamente en obsoleto los dispositivos con los cuales se opera. Por otra parte, las TIC obligan a un vínculo distinto al tradicional entre el sector público y el sector privado, los niveles de financiamiento que exigen estas políticas son significativamente altos y su implementación también genera la necesidad de nuevos vínculos al interior del sector público, entre áreas tradicionalmente no vinculadas con la gestión educativa, particularmente las que manejan las políticas de comunicación.

El Censo del año 2007, determinó que la tasa de analfabetismo en la provincia de Bongará. Los distritos que presentan mayor porcentaje de analfabetismo son: Corosha 13.5%, Yambrasbamba 11.8%, Florida 11.5% y Jumbilla 11.5%, y en menor porcentaje se encuentra el distrito de Chisquilla en 3.3%.

<b>TASA DE ANALFABETISMO SEGÚN, PROVINCIA Y DISTRITOS, 2007</b>		
<b>UBIGEO</b>	<b>Departamento, provincia y distrito</b>	<b>Tasa de Analfabetismo de personas de 15 a más años de edad</b>
010301	JUMBILLA	11.5
010305	CUISPES	9.4
010307	JAZAN	5.6
010303	CHURUJA	8.5
010310	SHIPASBAMBA	10.2
010309	SAN CARLOS	10.6
010306	FLORIDA	11.5
010308	RECTA	4.7
010311	VALERA	9.4
010302	CHISQUILLA	3.3
010312	YAMBRASBAMBA	11.8
010304	COROSHA	13.5

Fuente: Ministerio de Economía y Finanzas – MEF

### **Instituciones Educativas**

La Provincia de Bongará cuenta con un total 131 Instituciones Educativas, pertenecientes a los tres niveles de Educación Básica Regular, nivel inicial,

nivel primario y nivel secundario, en el siguiente cuadro vemos la situación actual de infraestructura de cada uno de las instituciones educativas por cada distrito y localidad, donde se aprecia que muchas de ellas están en un estado de regular y malo, en otros casos no existe la infraestructura, frente a este diagnóstico de la infraestructura es necesario la intervención de la municipalidad Provincial de Bongará,

**Cuadro del estado actual de infraestructura de las I.E de la Provincia de Bongará.**

Distrito	Localidad	Nivel	ESTADO ACTUAL DE INFRAESTRUCTURA
JUMBILLA	JUMBILLA	Inicial Jardín	BUENO
FLORIDA	POMACOCHAS	Inicial Jardín	BUENO
JAZAN	PEDRO RUIZ GALLO	Inicial Jardín	BUENO
CUISPES	CUISPES	Inicial Jardín	BUENO
SHIPASBAMBA	SHIPASBAMBA	Inicial Jardín	REGULAR
VALERA	SAN PABLO	Inicial Jardín	BUENO
YAMBRASBAMBA	YAMBRASBAMBA	Inicial Jardín	REGULAR
SAN CARLOS	SAN CARLOS	Inicial Jardín	REGULAR
JAZAN	PEDRO RUIZ GALLO	Inicial Jardín	BUENO
JAZAN	SAN JERONIMO	Inicial Jardín	REGULAR
YAMBRASBAMBA	PROGRESO	Inicial Jardín	REGULAR
VALERA	LA COCA	Inicial Jardín	MALO
JAZAN	CHOZGON	Inicial Jardín	MALO
YAMBRASBAMBA	VULCANIZA	Inicial Jardín	BUENO
YAMBRASBAMBA	LA ESPERANZA	Inicial Jardín	BUENO
YAMBRASBAMBA	BUENOS AIRES	Inicial Jardín	REGULAR
FLORIDA	CARRERA	Inicial Jardín	BUENO
VALERA	COCACHIMBA	Inicial Jardín	BUENO
COROSHA	BEIRUTH	Inicial Jardín	MALO
JAZAN	PEDRO RUIZ GALLO	Inicial Jardín	MALO
YAMBRASBAMBA	AGUA DULCE	Inicial Jardín	MALO
FLORIDA	GUALULO	Inicial Jardín	NUEVO
YAMBRASBAMBA	BUENOS AIRES	Inicial Jardín	REGULAR
FLORIDA	CHIDO	Inicial Jardín	NUEVO
FLORIDA	PORVENIR	Inicial Jardín	NUEVO
YAMBRASBAMBA	IMAZA	Inicial Jardín	NUEVO
YAMBRASBAMBA	JOSE	Inicial Jardín	NUEVO
YAMBRASBAMBA	SANTA ROSA	Inicial Jardín	REGULAR
JUMBILLA	JUMBILLA	Primaria de Menores	BUENO



COROSHA	COROSHA	Primaria de Menores	REGULAR
YAMBRASBAMBA	VULCANIZA	Primaria de Menores	REGULAR
CUISPES	CUISPES	Primaria de Menores	REGULAR
JAZAN	PEDRO RUIZ GALLO	Primaria de Menores	BUENO
JAZAN	GALLO	Secundaria de Menores	BUENO
JAZAN	GALLO	Inicial Jardín	BUENO
YAMBRASBAMBA	LA ESPERANZA	Primaria de Menores	BUENO
JAZAN	SUYOBAMBA	Primaria de Menores	BUENO
JAZAN	SUYOBAMBA	Inicial Jardín	BUENO
JAZAN	SUYOBAMBA	Secundaria de Menores	BUENO
CUISPES	FANRE	Primaria de Menores	REGULAR
CUISPES	FANRE	Inicial Jardín	BUENO
CHISQUILLA	CHISQUILLA	Primaria de Menores	REGULAR
CHISQUILLA	CHILAC	Primaria de Menores	MALO
CHURUJA	CHURUJA	Primaria de Menores	BUENO
FLORIDA	POMACOCHAS	Primaria de Menores	EN CONSTRUCCIÓN
FLORIDA	POMACOCHAS	Inicial Jardín	NUEVO
RECTA	CHUELTA	Primaria de Menores	REGULAR
SAN CARLOS	SAN CARLOS	Primaria de Menores	REGULAR
JAZAN	DONCE	Primaria de Menores	REGULAR
VALERA		Primaria de Menores	BUENO
VALERA	COCACHIMBA	Primaria de Menores	MALO
JAZAN	PANAMAL	Primaria de Menores	REGULAR
SHIPASBAMBA	SHIPASBAMBA	Primaria de Menores	BUENO
SHIPASBAMBA	SHIPASBAMBA	Secundaria de Menores	BUENO
YAMBRASBAMBA	YAMBRASBAMBA	Primaria de Menores	EN CONSTRUCCIÓN
YAMBRASBAMBA	YAMBRASBAMBA	Secundaria de Menores	NUEVO
YAMBRASBAMBA	BUENOS AIRES	Primaria de Menores	MALO
YAMBRASBAMBA	PROGRESO	Primaria de Menores	NUEVO
JAZAN	SAN JERONIMO	Primaria de Menores	REGULAR
JAZAN	JERONIMO	Secundaria de Menores	REGULAR
JAZAN	CHOZGON	Primaria de Menores	BUENO
JAZAN	CHOZGON	Secundaria de Menores	MALO
JAZAN	CUCHULIA	Primaria de Menores	MALO
VALERA	LA COCA	Primaria de Menores	REGULAR
YAMBRASBAMBA	EL DORADO	Primaria de Menores	MALO
YAMBRASBAMBA	AGUA DULCE	Primaria de Menores	REGULAR
COROSHA	BEIRUTH	Primaria de Menores	BUENO
COROSHA	BEIRUTH	Secundaria de Menores	BUENO
FLORIDA	CARRERA	Primaria de Menores	MALO
VALERA	NUEVO HORIZONTE	Primaria de Menores	REGULAR
JAZAN	PEDRO RUIZ GALLO	Primaria de Menores	BUENO
JAZAN	GALLO	Inicial Jardín	BUENO



FLORIDA	SAN LORENZO	Primaria de Menores	BUENO
SHIPASBAMBA	COMBOCA	Primaria de Menores	REGULAR
SHIPASBAMBA	LA FLORIDA	Primaria de Menores	REGULAR
YAMBRASBAMBA	SHUCUYACU	Primaria de Menores	NO CUENTA CON INFRAESTRUCTURA
FLORIDA	MIRAFLORES DE LEVANTO	Primaria de Menores	MALO
YAMBRASBAMBA	SANTA ROSA	Primaria de Menores	REGULAR
YAMBRASBAMBA	LA FLORIDA	Primaria de Menores	REGULAR
YAMBRASBAMBA	FLORIDA	Secundaria de Menores	BUENO
YAMBRASBAMBA	FLORIDA	Inicial Jardín	MALO
YAMBRASBAMBA	MIRAFLORES	Primaria de Menores	REGULAR
JAZAN	SEÑOR DE LOS MILAGROS	Primaria de Menores	REGULAR
FLORIDA	GUALULO	Primaria de Menores	BUENO
FLORIDA	GUALULO	Secundaria de Menores	MALO
FLORIDA	EL PORVENIR	Primaria de Menores	REGULAR
JAZAN	BALZA PATA / LA UNION	Primaria de Menores	REGULAR
JAZAN	TIALANGO	Primaria de Menores	BUENO
FLORIDA	CHIDO	Primaria de Menores	BUENO
FLORIDA	SAN JOSE	Primaria de Menores	REGULAR
FLORIDA	TAMBILLO	Primaria de Menores	REGULAR
JUMBILLA	LAS PALMAS	Primaria de Menores	BUENO
YAMBRASBAMBA	BUENOS AIRES	Primaria de Menores	REGULAR
YAMBRASBAMBA	VISTA ALEGRE	Primaria de Menores	REGULAR
YAMBRASBAMBA	LA UNION	Primaria de Menores	BUENO
YAMBRASBAMBA	LA PERLA DEL IMAZA	Primaria de Menores	REGULAR
YAMBRASBAMBA	IMAZA	Secundaria de Menores	MALO
YAMBRASBAMBA	PERLA MAYO	Primaria de Menores	REGULAR
YAMBRASBAMBA	MAYO	Inicial Jardín	MALO
YAMBRASBAMBA	VILLA HERMOSA	Primaria de Menores	REGULAR
FLORIDA	VISTA ALEGRE	Primaria de Menores	REGULAR
SHIPASBAMBA	NUEVO CUMBA	Primaria de Menores	BUENO
YAMBRASBAMBA	SAN JOSE	Primaria de Menores	MALO
SHIPASBAMBA	LA UNION	Primaria de Menores	MALO
FLORIDA	FLORIDA	Primaria de Menores	BUENO
FLORIDA	HERMOSA	Primaria de Menores	MALO
COROSHA	PAMPA HERMOSA	Primaria de Menores	REGULAR
JAZAN	PALO SECO	Primaria de Menores	REGULAR
JUMBILLA	EL VERDE	Primaria de Menores	REGULAR
JAZAN	CUCHULIA	Inicial Jardín	BUENO
YAMBRASBAMBA	SHUCAYACU	Inicial Jardín	NUEVO
YAMBRASBAMBA	SAN ISIDRO	Inicial Jardín	BUENO
CHURUJA	CHURUJA	Inicial Jardín	BUENO
JAZAN	PALO SECO	Inicial Jardín	NO CUENTA CON INFRAESTRUCTURA

SHIPASBAMBA	NUEVO CUMBA	Inicial Jardín	REGULAR
FLORIDA	VISTA FLORIDA	Inicial Jardín	MALO
JUMBILLA	JUMBILLA	CETPRO	BUENO
FLORIDA	POMACOCAS	Básica Alternativa - Avanzado	
FLORIDA	POMACOCAS	Básica Alternativa - Avanzado	REGULAR
JAZAN	PEDRO RUIZ GALLO	Básica Alternativa - Avanzado	REGULAR
JAZAN	PEDRO RUIZ GALLO	Básica Alternativa - Avanzado	BUENO
JAZAN	PEDRO RUIZ GALLO	Básica Alternativa - Inicial e Intermedio	BUENO
YAMBRASBAMBA	PROGRESO	Primaria de Menores	REGULAR
FLORIDA	POMACOCAS	Secundaria de Menores	BUENO
YAMBRASBAMBA	PROGRESO	Secundaria de Menores	BUENO
JUMBILLA	JUMBILLA	Secundaria de Menores	BUENO
JAZAN	PEDRO RUIZ GALLO	Secundaria de Menores	BUENO
JAZAN	PEDRO RUIZ GALLO	CETPRO	BUENO
FLORIDA	POMACOCAS	CETPRO	REGULAR
JAZAN	PEDRO RUIZ GALLO	Educación Básica Especial-Primaria	
YAMBRASBAMBA	BUENOS AIRES	Secundaria de Menores	BUENO

Fuente: datos estadísticos de la DREA

#### 4. Salud.

PERÚ: TASA DE MORTALIDAD INFANTIL, TASA GLOBAL DE FECUNDIDAD 2007 y DESNUTRICIÓN CRÓNICA 2007 Y 2009, SEGÚN DEPARTAMENTO, PROVINCIA Y DISTRITO					
UBIGEO	DEPARTAMENTO PROVINCIA Y DISTRITO	TASA DE MORTALIDAD INFANTIL 1/ 2007	Tasa Global de Fecundidad (2007) 2/	DESNUTRICIÓN CRÓNICA 3/ 2007 (%)	DESNUTRICIÓN CRÓNICA 3/ 2009 (%) OMS
010301	JUMBILLA	20.3	2.4	33.7	16.4
010305	CUISPES	22.1	2.6	32.6	30.8
010307	JAZAN	21.5	2.4	24.3	19.4
010303	CHURUJA	20.0	2.5	34.1	17.1
010310	SHIPASBAMBA	21.4	2.6	41.5	43.1
010309	SAN CARLOS	21.1	2.6	40.0	33.1
010306	FLORIDA	21.7	2.5	40.2	32.1
010308	RECTA	21.8	2.8	60.1	...
010311	VALERA	20.8	2.2	26.6	25.0
010302	CHISQUILLA	20.7	2.5	55.9	48.8
010312	YAMBRASBAMBA	21.4	2.4	44.2	39.3
010304	COROSHA	21.7	2.7	58.6	35.5

**FUENTE: Instituto Nacional de Estadística e Informática - INEI. 2007**

Según el censo 2007, en los distritos de la provincia de Bongará tienen un promedio de 21% la tasa de mortalidad infantil es un indicador muy alto a nivel de provincia, el distrito que presenta un 24.3% en cuanto a

desnutrición crónica, siendo uno de los mayores porcentajes, superado por Recta por un 60.1, lo cual existe una gran diferencia. En el 2009 se presenta una reducción bastante notable a 19.4%, sin embargo, junto al distrito de Cuispes, presentan los mayores porcentajes de niños con desnutrición crónica de entre los 12 distritos de la provincia de Bongará.

**Cuadro: Principales causas de mortalidad general registradas según sexo por provincias. 2006-2010 y 2011-2015 de la Región Amazonas**

Causas de Mortalidad General	2006-2010						2011-2015					
	Total		Femenino		Masculino		Total		Femenino		Masculino	
	Nro.	%	Nro.	%	Nro.	%	Nro.	%	Nro.	%	Nro.	%
<b>Total Amazonas</b>	<b>2468</b>	<b>100</b>	<b>1085</b>	<b>43.96</b>	<b>1383</b>	<b>56.04</b>	<b>3819</b>	<b>100</b>	<b>1686</b>	<b>44.15</b>	<b>2133</b>	<b>55.85</b>
BAGUA	563	22.81	209	37.12	354	62.88	899	23.54	393	43.72	506	56.28
CHACHAPOYAS	521	21.11	234	44.91	287	55.09	652	17.07	304	46.63	348	53.37
LUYA	499	20.22	236	47.29	263	52.71	496	12.99	207	41.73	289	58.27
RODRIGUEZ DE MENDI	355	14.38	188	52.96	167	47.04	281	7.36	142	50.53	139	49.47
BONGARA	284	11.51	133	46.83	151	53.17	312	8.17	130	41.67	182	58.33
UTCUBAMBA	222	9.00	76	34.23	146	65.77	1119	29.30	477	42.63	642	57.37
CONDORCANQUI	24	0.97	9	37.50	15	62.50	60	1.57	33	55.00	27	45.00

Fuente: DRESA Amazonas. Hechos Vitales

A nivel de región la provincia de Bongará tiene el menor índice de mortalidad general 11.51% en el periodo 2006-2010 y 8.17% en el periodo 2011-2015, con respecto a las demás provincias de la región.

En los periodos 2006-2010 y 2011-2015, en la provincia de Bongará se ubican como primeras causas de mortalidad las siguientes: Enfermedades del sistema circulatorio y enfermedades del sistema respiratorio y en el resto de causas son las mismas con alguna variación en la posición que ocupan dentro de las diez primeras causas. Las enfermedades del sistema respiratorio se incrementaron en 59.9% de 37 a 62 defunciones por esta misma causa. En el periodo 2011-2015, más del 60% de las muertes se encuentran concentradas en tres causas: enfermedades del sistema circulatorio (28.63%), Enfermedades del sistema respiratorio (16.73%) y ciertas enfermedades infecciosas y parasitarias (12.70%).

En ambos quinquenios comparados, la presencia de causas de mortalidad relacionadas a neoplasias, es relativamente baja.

**Cuadro: Principales causas de mortalidad general registradas de la Provincia de Bongará 2006-2010 y 2011-2015**

Causas de Mortalidad General. 2006 - 2010	Total		Causas de Mortalidad General. 2011 - 2015	Total	
	Nro.	%		Nro.	%
<b>Total Bongará</b>	<b>284</b>	<b>100.00</b>	<b>Total Bongará</b>	<b>312</b>	<b>100.00</b>
Enfermedades del sistema circulatorio	71	25.00	Enfermedades del sistema circulatorio	81	25.96
Causas externas de morbilidad y mortalidad	49	17.25	Enfermedades del sistema respiratorio	62	19.87
Síntomas, signos y hallazgos anormales clínicos	41	14.44	Síntomas, signos y hallazgos anormales clínicos	50	16.03
Enfermedades del sistema respiratorio	37	13.03	Ciertas enfermedades infecciosas y parasitarias	39	12.50
Ciertas enfermedades infecciosas y parasitarias	37	13.03	Causas externas de morbilidad y mortalidad	25	8.01
Enfermedades del sistema digestivo	11	3.87	Enfermedades del sistema nervioso	24	7.69
Enfermedades del sistema nervioso	11	3.87	Enfermedades del sistema digestivo	10	3.21
Ciertas afecciones originadas en el periodo perinatal	9	3.17	Tumores (Neoplasias)	9	2.88
Tumores (Neoplasias)	7	2.46	Enfermedades de la sangre y de los órganos hematológica	4	1.28
Enfermedades del sistema genitourinario	5	1.76	Ciertas afecciones originadas en el periodo perinatal	3	0.96
Todas las demás causas	6	2.11	Todas las demás causas	5	1.60

Fuente: DRESA Amazonas, Hechos Vitales

## 5. Actividad Económica.

Las actividades económicas de la provincia corresponden en su mayoría al sector agricultura, ganadería, turismo e hidroeléctrico, Agrícolas: Caña de azúcar, tabaco, cacao, papas, maíz, racacha, zapallo, calabazas (variedades).

Forestales: Palo de balsas y diversas maderas finas.

Pecuarios: ganado vacuno, lanar, caballar, mular

Minerales: sal, lavaderos de oro.

Mucho de los distritos de Bongará, forman parte del corredor económico, carretera a la selva y costa del país esto permite el transporte de los productos de la provincia, de igual manera permite el tránsito inmediato de la persona.

## 6. Acceso de la Población a los Principales Servicios

El acceso a los servicios básicos en la población es un indicador de bienestar social y por lo tanto influyen en el nivel de desarrollo relativo, los cuales se miden por los niveles de cobertura dentro de la vivienda.



<b>POBLACIÓN EN HOGARES CON AL MENOS UNA NECESIDAD BÁSICA INSATISFECHA POR TIPO DE NBI; SEGÚN DISTRITOS</b>						
<b>DISTRITO</b>	<b>Población con NBI</b>	<b>Viviendas Inadecuadas</b>	<b>No Tiene acceso a servicio de agua</b>	<b>No Tiene acceso a servicio higiénico</b>	<b>Hogares Con niños de 6 a 12 años que no asisten a la escuela</b>	<b>Hogares Con muy baja capacidad económica</b>
JUMBILLA	99.6	15.1	99.6	12.1	9.2	10.7
CUISPES	77	42.1	27.7	56.5	16.9	8.3
JAZAN	42.1	2.5	7.8	20.5	6.2	20.8
CHURUJA	100	10.3	100	97.1	9.9	11.4
SHIPASBAMBA	99.5	38.5	97.5	38.2	9.7	12.7
SAN CARLOS	67.6	42.5	21.3	42.8	11.7	12.0
FLORIDA	75.9	47.6	30.7	33	11.9	22.4
RECTA	100	35.1	100	11.3	4.9	0.4
VALERA	99.9	5.2	99.7	70.1	9.9	6.7
CHISQUILLA	100	51.2	0	11.8	0	2.9
YAMBRASBAMBA	97.3	68.5	93.2	35.4	7.1	18.2
COROSHA	100	71.8	100	19.8	8.7	23.5

Fuente: Ministerio de Economía y Finanzas – MEF

La Provincia tendrá que trabajar en Proyectos para disminuir estas brechas de todos los distritos para que la población tenga acceso a los servicios higiénicos y acceso a servicio de agua, de igual manera a tener unas viviendas adecuadas

## 7. Actividad Agrícola.

La actividad agrícola constituye la principal ocupación de la población económicamente activa albergando el 65% de ella; por la crisis que atraviesa, este sector no constituye el motor capaz de poner en acción la economía provincial. Para superar este problema se requieren mejorara las condiciones de la actividad agrícola para brindar cosechas más generosas, hoy la población produce para el autoconsumo y para la comercialización.

Los productos que se cultivan en algunos de los distritos son en la parte alta tenemos Olluco, Papa, Maíz, Yucas, Frijol, paltas, granadillas, etc.

La actividad agropecuaria es la actividad económica principal de la provincia, de Bongará siendo realizada por lo general en forma tradicional, presentando su



desarrollo muchas limitaciones. En las labores se ve que la mayoría de los miembros del hogar participan o emplean trabajadores bajo un sueldo promedio. Las tierras de cultivo por lo general se encuentran distribuidas en pequeñas extensiones y dispersas unas de otras, originando que las parcelas se encuentren en estancias diferentes, y alejadas entre sí, demandando esfuerzos adicionales que no son cuantificados por el productor. La productividad es nivel promedio y el cual se destina preferentemente al autoconsumo y en cubrir la necesidad de semillas, lo que resta es destinado en uso en intercambio o comercializados.

Dentro de una perspectiva desarrollista, se hace imperativo que el sector agrícola reformule su visión, orientado a lograr su despegue, para lo cual deberán organizarse, capacitarse, usar tecnologías adecuadas que les permita aprovechar las potencialidades existentes, diversificando sus actividades productivas a fin de establecer un flujo de ingresos económicos sostenidos en el tiempo. Logrando este objetivo se habrá transitado de la agricultura de subsistencia hacia la generación de excedentes de producción y proyectarse a lograr mayor valor agregado, con el beneficio respectivo.

Pero no solo han sido las carencias y problemas internos de los productores lo que han deteriorado hasta niveles extremos la economía agrícola, sino también la falta de direccionalidad del sector; hasta hoy no se cuenta con políticas de Estado que prioricen planes Regionales, programas de asistencia técnica, líneas de crédito, el seguro agrícola que permita al agricultor enfrentar con éxito los embates de la naturaleza, realizar el incremento y adecuado mantenimiento de los sistemas de riego y drenaje; adquirir insumos a precios justos así como también comercializar sus cosechas de manera fluida y sin trabas.

No cabe duda que la organización gremial y por cultivos es la base para lograr producir en escala y negociar los volúmenes cosechados para romper el sistema monopólico de comercialización existente, que siempre quiere mantener a los productores sumidos en el atraso y la pobreza, pagándoles precios que muchas veces están por debajo de los costos.

De aquí que de acuerdo a su periodo vegetativo, estos cultivos pueden ser transitorios y permanentes.

**8. Actividad Pecuaria.**

La composición del sector pecuario no presenta gran variedad, en cuanto a especies se refiere; las especies vacunas y la crianza de animales menores es lo que destaca, por ser la ganadería una actividad dependiente también está sujeta a variaciones de la agricultura, de quien recibe los efectos, al extremo de presentar debilidades similares; falta de organización, falta de crédito, especies criollas sin aptitudes lecheras, que permitan a los productores pecuarios enfrentar con éxito demandas provenientes de programas sociales como vaso de leche por ejemplo que podría incrementar sus ingresos y que sean sostenidos en el tiempo.

No cuenta con asistencia técnica y el apoyo financiero necesario para su desarrollo.

**9. Actividad pesquera.****Producción de Trucha en Piscigranjas.**

La producción pesquera mediante las piscigranjas, en la provincia de Bongará es escasa no cuenta con muchos centros para la producción de peces, teniendo en algunos de los distritos mucho potencial para el desarrollo de esta actividad, Jazan es uno de los pocos distritos de la provincia que cuenta con con mucho potencial para la piscicultura y piscigranjas.

**10. Actividad Turística.**

El turismo como generador de divisas, es una actividad todavía no bien explotada, existen atractivos turísticos que necesitan ser identificados, puesto en valor y promocionados para ser visitados por turistas, Bongará tiene recursos turísticos importantes e interesantes es una provincia potencial para el desarrollo de turismo natural, existe gran cantidad de cataratas en todos los distritos, en Bongará tiene las más importantes caídas de agua, teniendo a Gocta como la catarata más importante y visitada por los turistas.

- Catarata Yumbilla (distrito de Cuispes), con una altura de 895.4 metros, es la tercera más alta del mundo.



- Catarata Gocta (distrito de Valera), con 771 metros, es la cuarta catarata más alta del mundo.
- Catarata Pabellón (distrito de Cuispes), de más de 400 metros de altura.
- Cataratas Chinata (distrito de San Carlos), de más de 500 metros.
- Lago de Pomacochas (distrito de Florida), donde por los mismos lares también encontramos a una única especie exótica de colibrí conocida como colibrí de cola espátula.
- Aguas termales de Chaquil (distrito de Florida), aguas sulfurosas que botan con un caudal a 3 litros por minuto, con temperatura que fluctúan entre 20 a 25 °C, a una altitud de 1300 msnm. Según los lugareños posee propiedades curativas para la piel y los huesos.
- Zona reservada Río Nieva (distrito de Yambrasbamba), con una extensión de 36 348.30 ha, cuenta con un amplio potencial turístico debido a su riqueza biológica y cultural. Así también tiene una diversidad paisajística que con un manejo adecuado puede generar ingresos por turismo vivencial y de naturaleza desarrollando circuitos y caminos que atraviesen por las diferentes formaciones vegetales.
- ACP Abra Patricia-Alto Nieva (distrito de Yambrasbamba), ubicada en la zona de amortiguamiento del Bosque de protección Alto Mayo, con una superficie de 3 100 hectáreas de bosques que son el hábitat de especies de aves endémicas como: *Xenoglauxloweryi*, *Heliangelusregalis*, *Grallariculaochraceifrons*, *Poecilatriccusluluae*, *Picumnussteindachneri*, *Grallariacarrikeri*, una especie de primate más raro y amenazado que es el *Oreonaxflavicauday* una especie de orquídea *Phragmipediumkovachii*. Fue creada con RM 321-2017-AG.
- Santuario nacional Cordillera de Colán (Distrito de Chisquilla), protege las cuencas de los ríos Shushug y Chiriaco, con una extensión de 64 114.74 ha, su temperatura fluctúa entre los 20 y 25 °C y está a una altitud de 3600 msnm. Fue creada mediante RM 213-2002-AG el 1 de febrero de 2002.

**ANALISIS SITUACIONAL ESTRATÉGICO POR EJES**

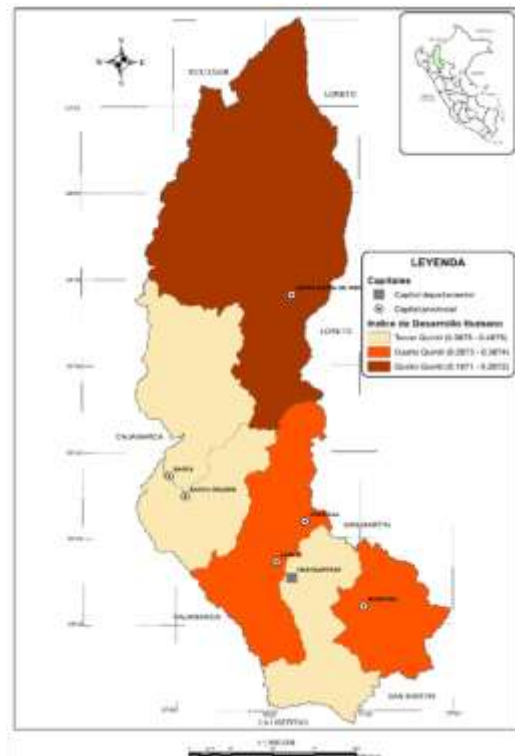
**Eje 1: Derechos fundamentales y dignidad de las personas**

**1. Indicador líder: Índice de desarrollo humano (IDH)**

Mide el avance promedio de un país en tres dimensiones básicas de desarrollo: esperanza de vida, acceso a educación y el nivel de ingresos. El IDH es un indicador más confiable de desarrollo en comparación con el crecimiento PBI al considerar otras dimensiones además del nivel de ingreso. Se considera que la desigualdad disminuye el nivel de desarrollo humano.

El IDH de Perú en el 2012 fue 0.5058 y de Amazonas 0.3846, indicándonos que como país estamos en la mitad del rango y como departamento nos encontramos por debajo del promedio nacional; los IDH para la provincias de Chachapoyas, Bagua, Bongará, Condorcanqui, Luya, Rodríguez de Mendoza y Utcubamba fueron 0.5467, 0.3867, 0.3498, 0.1866, 0.3076, 0.3311 y 0.3678, respectivamente; según estos valores la provincia de Bongará, esta por debajo del índice nacional, eso demuestra que tenemos que trabajar.

**Mapa 1: Mapa de índice de desarrollo humano por provincias**





► **Variable estratégica 1: Nivel de pobreza**

El nivel de pobreza se mide en dos formas: por necesidades básicas insatisfechas - NBI (no monetaria) y por pobreza monetaria. El INEI utiliza la pobreza monetaria y no monetaria para estudiar la evolución de la pobreza en el país.

Se considera como pobres monetarios a las personas que residen en hogares cuyo gasto per cápita es insuficiente para adquirir una canasta básica de alimentos y no alimentos (vivienda, vestido, educación, salud, transporte, etc.).

Son pobres extremos aquellas personas que integran hogares cuyos gastos per cápita están por debajo del costo de la canasta básica de alimentos.

La línea de pobreza es el valor monetario con el cual se contrasta el gasto per cápita mensual de un hogar para determinar si está en condiciones de pobreza o no. Este valor está conformado por dos componentes: el componente alimentario, que es llamado también línea de pobreza extrema y el componente no alimentario. La línea de pobreza varía cada año.

En el año 2007, de según el INEI<sup>1</sup>, la incidencia de la pobreza en Amazonas fue de 55 %, desagregándose en 35.4 % de pobres y 19.6 % de extremo pobres. Por otro lado en aquel año, 26 distritos tenían más de 60 % de pobreza, 42 estaban en el rango de 40 a 59.9 % y 17 estaban en el rango de 20 a 39.9 %; no había ningún distrito con menos de 20 % de pobreza.

El Informe Técnico de Evolución de la Pobreza Monetaria 2009-2014 del NEI, ubica a Amazonas entre los 4 departamentos más pobres del país, junto a Cajamarca, Huancavelica y Ayacucho con un rango de pobreza que va de 47.4 a 52.3 %. Esto implica que de cada dos amazonenses uno es pobre.

De acuerdo al Mapa de Pobreza Provincial y Distrital 2013 del INEI, en Amazonas existen 25 distritos con incidencia de pobreza mayor a 60 % (los distritos de Cenepa, Pisuquia, Santa Catalina, Sonche y San Jerónimo tienen más 80 % de pobreza), 36 distritos en el rango de 40 a 59.9 %, 22 distritos en el rango de 20 a 39.9 %. Se considera que los factores principales para la reducción de la pobreza son:

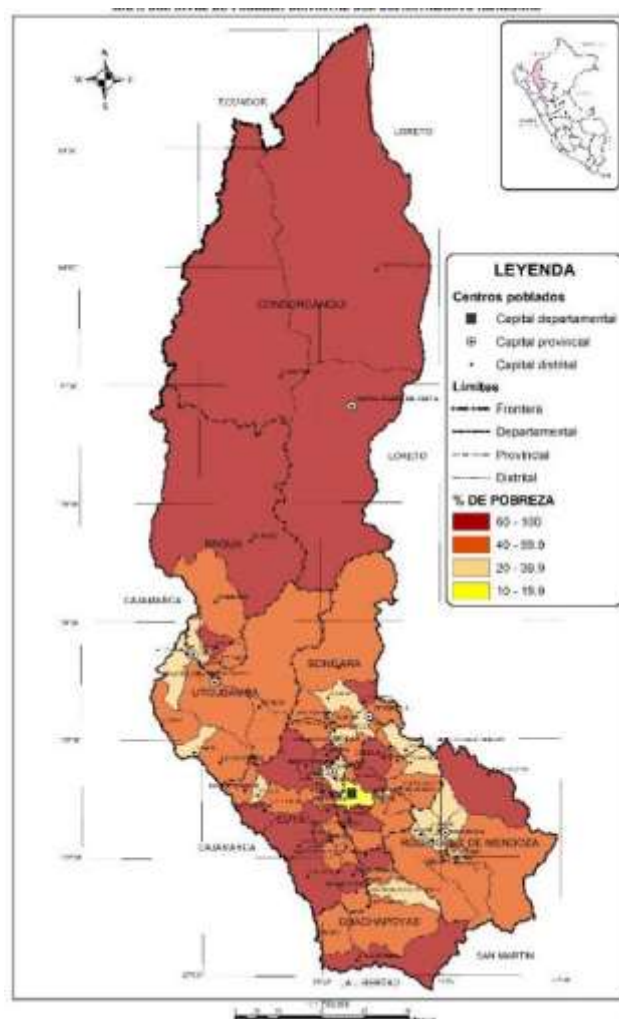
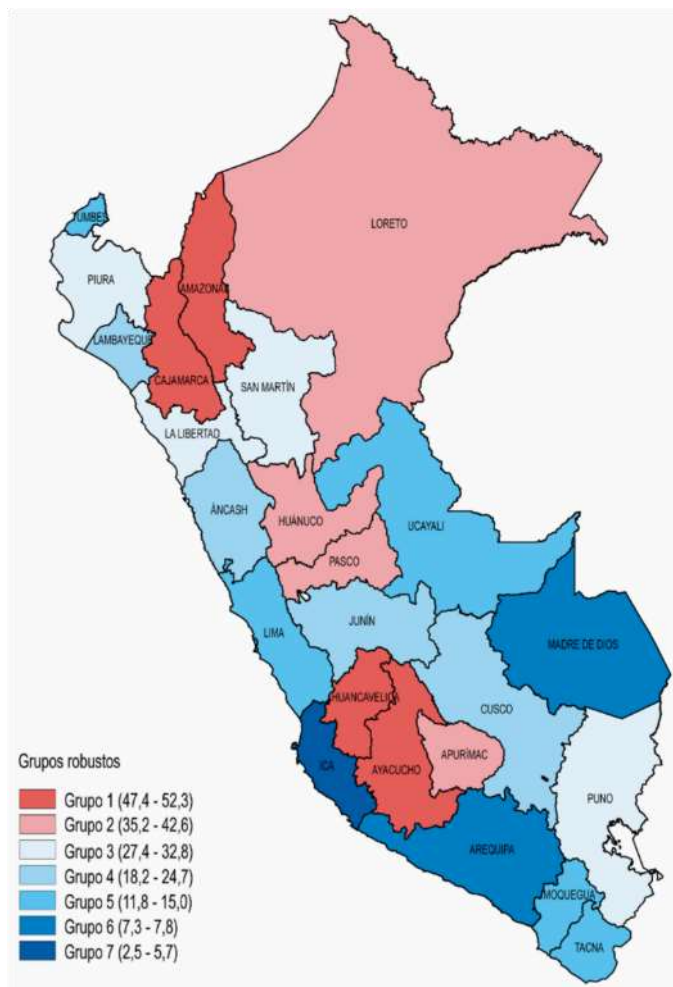


1. El crecimiento de la economía.
2. El canon (minero, de hidrocarburos, Hidroenergético, etc.).
3. Los programas sociales (Juntos, Pensión 65, Seguro Integral de Salud, Programa Articulado Nutricional, etc.).
4. Eficiencia en la ejecución presupuestal.

Los datos estadísticos respecto a la evolución de la pobreza entre los años 2007 y 2013, nos indican que dicho periodo la pobreza en Amazonas ha disminuido solamente en 5 %, por tanto, es necesario rediseñar las estrategias de intervención desde los 3 niveles de gobierno, focalizando las políticas públicas y priorizando el gasto en obras que sean necesarias en aquellos distritos que tienen más de 60 % de pobreza, sin abandonar a aquellos que se encuentran en el rango de 40 a 59.9 % de pobreza.

Mapa 8: Mapa de pobreza departamental nivel distrital

Mapa 9: Incidencia de la pobreza a nivel distrital



► **Variable estratégica 2: Desnutrición crónica infantil (DCI)**

La DCI es el estado en el cual una niña o niño presenta retardo en su crecimiento para la edad, lo que afecta el desarrollo de su capacidad física, intelectual, emocional y social. DCI afecta el desempeño escolar y rendimiento, al dañar las potencialidades del niño de por vida, limitando su desarrollo y evitando acumular mayores capacidades. Una mejor nutrición puede mejorar los salarios y la productividad de un país en el largo plazo.

La desnutrición crónica en la provincia de Bongará es de 16% en niños y niñas de 6 a 9 años, es uno de los problemas sociales de mayor significación en Amazonas a nivel provincial y distrital por su alta incidencia.



Cuadro: índice de DCI en niños de 6 a 9 años de los distritos de la provincia de Bongará

DISTRITO	Tasa desnutrición. Niños 6-9 años
JUMBILLA	13%
CHISQUILLA	43%
CHURUJA	22%
COROSHA	29%
CUISPES	19%
FLORIDA	29%
JAZAN	18%
RECTA	0%
SAN CARLOS	25%
SHIPASBAMBA	38%
VALERA	23%
YAMBRASBAMBA	33%

Fuente: MAPA DE POBREZA PROVINCIAL DE FONCODES 2006, CON INDICADORES ACTUALIZADOS CON EL CENSO DEL 2007

La DCI a nivel de los distritos considerados en el convenio de asignación por desempeño y su relación con la pobreza monetaria (2013), muestra una tendencia decreciente en el mediano plazo, con algunos altibajos, por lo que se debe realizar un seguimiento y monitoreo de la implementación de la política pública provincial y local, como se puede observar en el siguiente cuadro.

VARIABLE / INDICADOR	Provincia BONGARA	
	Número	%
<b>POBLACION</b>		
Población Censada	27465	
Población en viviendas particulares con ocupantes presentes	26676	
<b>POBREZA MONETARIA</b>		
Incidencia de pobreza total	13746	47.9
Incidencia de pobreza extrema	4007	13.9
<b>Indicadores de intensidad de la pobreza</b>		
Brecha de pobreza total		15.2
Severidad de pobreza total		6.6
<b>Indicador de desigualdad</b>		
Coefficiente de Gini		0.3
<b>Gasto per cápita</b>		
Gasto per cápita en nuevos soles	260.2	
Gasto per cápita a precios de Lima Metropolitana	354.1	
<b>POBREZA NO MONETARIA</b>		



<b>Población en hogares por número de Necesidades Básicas Insatisfechas (NBI)</b>		
Con al menos una NBI	15139	56.8
Con 2 o mas NBI	6421	24.1
Con una NBI	8718	32.7
Con dos NBI	4509	16.9
Con tres NBI	1609	6.0
Con cuatro NBI	276	1.0
Con cinco NBI	27	0.1
<b>Población en hogares por tipo de Necesidad Básica Insatisfecha (NBI)</b>		
Población en viviendas con características físicas inadecuadas	9213	34.5
Población en viviendas con hacinamiento	6692	25.1
Población en viviendas sin desagüe de ningún tipo	4262	16.0
Población en hogares con niños que no asisten a la escuela	1348	8.6
Población en hogares con alta dependencia económica	2287	8.6
<b>Hogares por número de Necesidades Básicas Insatisfechas (NBI)</b>		
Con al menos una NBI	3408	51.6
Con 2 o más NBI	1219	18.4
Con una NBI	2189	33.1
Con dos NBI	908	13.7
Con tres NBI	263	4.0
Con cuatro NBI	44	0.7
Con cinco NBI	4	0.1
<b>Hogares por tipo de Necesidad Básica Insatisfecha (NBI)</b>		
Hogares en viviendas con características físicas inadecuadas	2130	32.2
Hogares en viviendas con hacinamiento	1137	17.2
Hogares en viviendas sin desagüe de ningún tipo	1124	17.0
Hogares con niños que no asisten a la escuela	224	7.5
Hogares con alta dependencia económica	375	5.7
<b>HOGAR</b>		
Total de hogares en viviendas particulares con ocupantes presentes	6608	
Sin agua, ni desagüe, ni alumbrado eléctrico	640	9.7
Sin agua, ni desagüe de red	692	10.5
Sin agua de red o pozo	3001	45.4
Sin agua de red	3417	51.7
Sin alumbrado eléctrico	2960	44.8
Con piso de tierra	4214	63.8
Con una habitación	1756	26.6
Sin artefactos electrodomésticos	1081	16.4
Sin servicio de información ni comunicación	5581	84.5
Que cocinan con kerosene, carbón, leña, bosta/estiercol y otros	4623	70.0
Que cocinan con kerosene, carbón, leña, bosta/estiercol y otros sin chimenea en la cocina	4215	63.8
Que cocinan con carbón, leña, bosta/estiercol sin chimenea en la cocina	4208	63.7



Podemos considerar que la principal causa de la desnutrición crónica se da en la población que tiene deficiente acceso a los servicios de agua y saneamiento, bajo consumo de productos con alto valor nutritivo. A nivel de los servicios de salud, recurso humano de salud desconoce el abordaje intercultural y el uso de metodologías de capacitación a adultos.

Cuadro: porcentaje de población sin agua, sin desagüe de los distritos de la provincia de Bongará

<b>DISTRITO</b>	<b>% población Sin agua</b>	<b>% población sin desg/letr.</b>
JUMBILLA	10%	20%
CHISQUILLA	7%	30%
CHURUJA	92%	12%
COROSHA	6%	28%
CUISPES	49%	53%
FLORIDA	8%	49%
JAZAN	13%	28%
RECTA	11%	14%
SAN CARLOS	27%	23%
SHIPASBAMBA	13%	50%
VALERA	66%	99%
YAMBRASBAMBA	13%	71%

**Fuente: MAPA DE POBREZA PROVINCIAL DE FONCODES 2006, CON INDICADORES ACTUALIZADOS CON EL CENSO DEL 2007**

**Eje 2: Oportunidades y acceso a los servicios**

► **Variable estratégica 5: Nivel de educación**

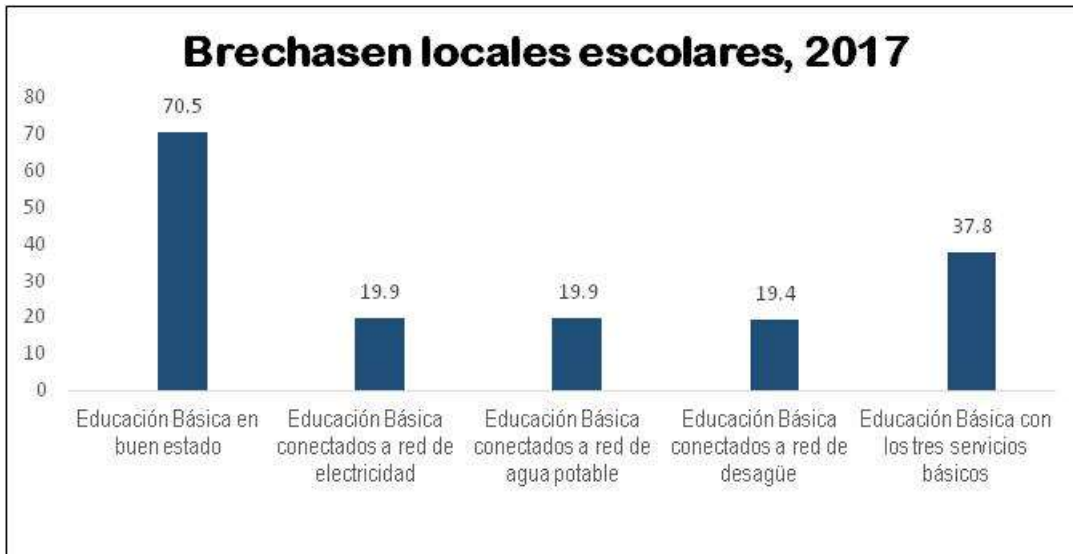
CUADRO: POBLACIÓN DE 3 Y MÁS AÑOS DE EDAD, POR GRUPOS DE EDAD, SEGÚN DEPARTAMENTO, PROVINCIA, DISTRITO, ÁREA URBANA Y RURAL, SEXO Y NIVEL EDUCATIVO ALCANZADO

DEPARTAMENTO, PROVINCIA, DISTRITO, ÁREA URBANA Y RURAL, SEXO Y NIVEL EDUCATIVO ALCANZADO	TOTAL	GRUPOS DE EDAD							
		3 A 4	5 A 9	10 A 14	15 A 19	20 A 29	30 A 39	40 A 64	65 A MÁS
		AÑOS	AÑOS	AÑOS	AÑOS	AÑOS	AÑOS	AÑOS	AÑOS
<b>Provincia BONGARA</b>	<b>25783</b>	<b>1213</b>	<b>3008</b>	<b>3431</b>	<b>2956</b>	<b>4210</b>	<b>3847</b>	<b>5398</b>	<b>1720</b>
Sin nivel	3340	1213	397	57	46	133	275	724	495
Educación inicial	733		697	11	7	4	14		
Primaria	13645		1914	2552	1154	1937	1918	3129	1041
Secundaria	5868			811	1679	1488	921	876	93
Superior no univ. incompleto	392				36	137	112	96	11
Superior no univ. completo	811					236	300	242	33
Superior univ. incompleto	341				34	133	90	76	8
Superior univ. completo	653					142	217	255	39
<b>Hombres</b>	<b>13305</b>	<b>597</b>	<b>1535</b>	<b>1771</b>	<b>1606</b>	<b>2203</b>	<b>1967</b>	<b>2833</b>	<b>793</b>
Sin nivel	1305	597	208	39	22	42	88	187	122
Educación inicial	385		366	7	4	3	5		
Primaria	6953		961	1314	651	978	894	1632	523
Secundaria	3378			411	898	836	570	584	79
Superior no univ. Incompleto	242				16	80	70	67	9
Superior no univ. completo	441					119	152	145	25
Superior univ. incompleto	196				15	72	58	46	5
Superior univ. completo	405					73	130	172	30
<b>Mujeres</b>	<b>12478</b>	<b>616</b>	<b>1473</b>	<b>1660</b>	<b>1350</b>	<b>2007</b>	<b>1880</b>	<b>2565</b>	<b>927</b>
Sin nivel	2035	616	189	18	24	91	187	537	373
Educación inicial	348		331	4	3	1	9		
Primaria	6692		953	1238	503	959	1024	1497	518
Secundaria	2490			400	781	652	351	292	14
Superior no univ. incompleto	150				20	57	42	29	2
Superior no univ. completo	370					117	148	97	8
Superior univ. incompleto	145				19	61	32	30	3
Superior univ. completo	248					69	87	83	9

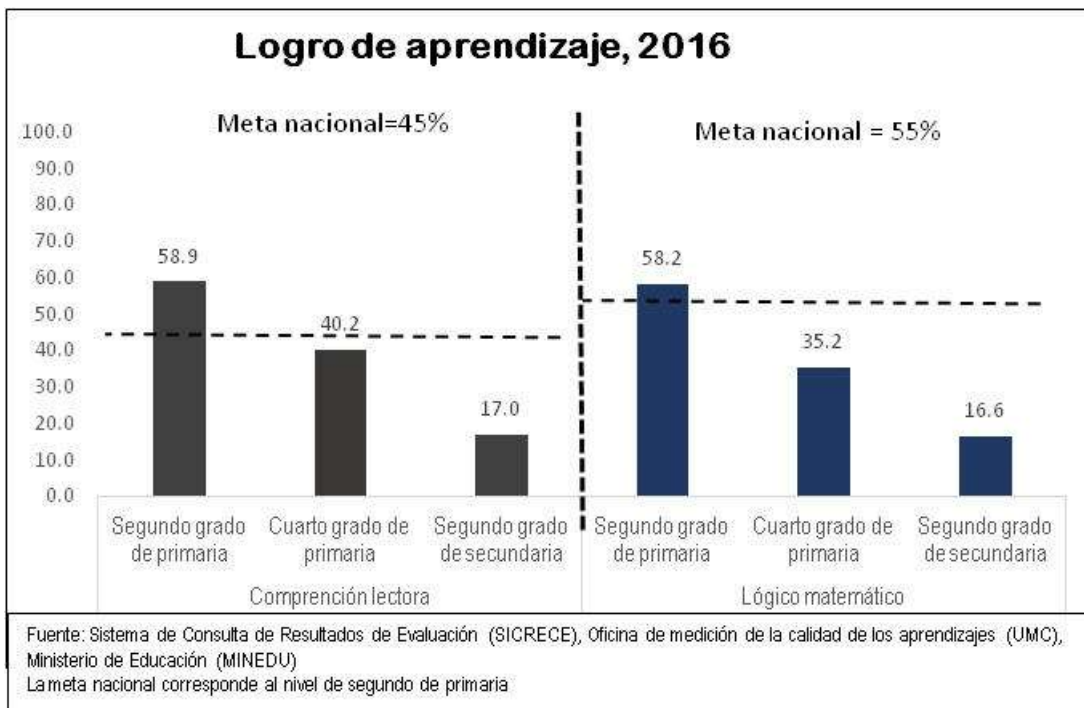
La gestión pública en el sector educación debe estar orientada estratégicamente en el mediano y largo plazo al cierre de brechas. La calidad del uso de los recursos públicos debe responder a estas demandas, principalmente en recuperación y mejoramiento de



la infraestructura educativa provincial, la ampliación de la cobertura a las TICs, donde se observa una brecha superior al 84%



Reporte principal de logros de aprendizaje en comprensión lectora y matemática en la provincia.

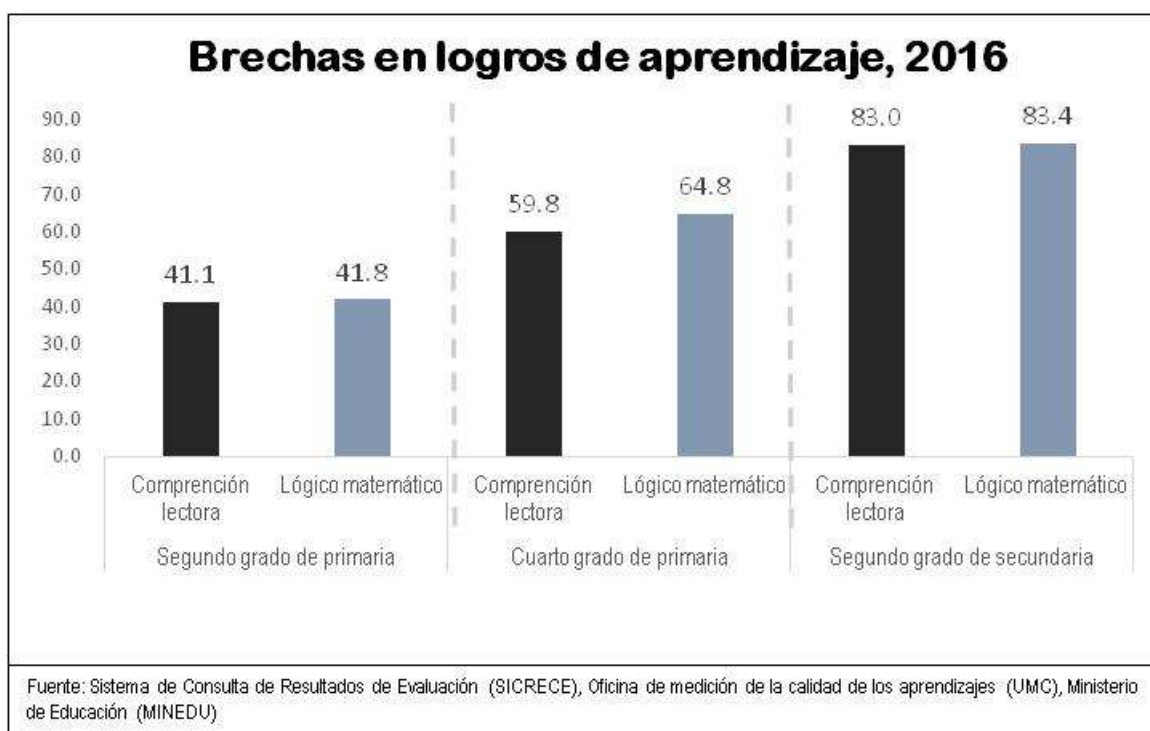


Los logros alcanzados en el segundo grado de primaria en comprensión lectora a nivel de la provincia, se encuentra superior a la meta nacional (45%), al 2016, y en lógico matemática es ligeramente superior a la meta nacional que es 55%.



En cuarto grado de primaria en comprensión lectora nos encontramos ligeramente por debajo de la meta nacional (4.8%). En lógico matemático en el mismo nivel nos encontramos muy por debajo de la meta nacional en un 19.8%.

En el segundo grado de secundario nuestro comportamiento es muy pobre, en comprensión lectora se tiene un nivel 17%, muy por debajo de la meta nacional con una diferencia de 28%. con respecto a lógico matemático de igual manera el nivel es pobre con 16.6% con una diferencia de 38.4% por debajo de la meta nacional.



Las brechas en comprensión lectora a nivel primario y secundario son ascendentes desde los 41.1% a 83%, del mismo modo se manifiesta en el rubro de lógico matemático que va del 41.8% al 83.4%, siendo dramática la situación de la calidad educativa y en un futuro gobierno debe ser elevado sustancialmente en el mediano y largo plazo.

**Eje 3: Estado y Gobernabilidad.**

La municipalidad provincial de Bongará como entidad pública aún no está a la altura de dar una respuesta eficiente, eficaz y con un nivel de satisfacción de calidad a la demanda de los ciudadanos. La institución está en proceso incipiente de modernización de la gestión municipal. Los sistemas de planeamiento estratégico, sistema de presupuesto por resultados y la programación de inversiones no están funcionando para dar una mejora en el cierre de brechas a nivel de los diferentes servicios exigidos.

Los procesos administrativos siguen generando altos costos de transacción a los ciudadanos por los procedimientos engorrosos, que se extienden en tiempo debido también a bajos niveles de calificación de recurso humano administrativo, técnico y de dirección.

Los mecanismos de rendición de cuentas y transparencia de la gestión, no han generado la suficiente confianza de la sociedad civil, por lo que la rendición de cuentas y la transparencia se han convertido en una presentación de forma y no en una generación de representatividad y legitimidad, generando mayor distanciamiento en la ciudadanía.

**Eje 4: Economía, competitividad y empleo**

**Brechas de Redes vecinales**

<b>RED DE VÍAS VECINALES</b>		
<b>Longitud de vías vecinales (Km)</b>	<b>Total de vías</b>	<b>Brecha (Vías en mal estado)</b>
<b>Pavimentada</b>		
<b>Asfaltado</b>	<b>0.00</b>	<b>0.00</b>
<b>No pavimentada</b>		
<b>Afirmado</b>	<b>220.26</b>	<b>32.91</b>
<b>Sin Afirmar</b>	<b>145.49</b>	<b>49.09</b>
<b>Trocha</b>	<b>56.39</b>	<b>17.04</b>
<b>Total</b>	<b>422.14</b>	

Información correspondiente a 2016  
 \* La brecha hace referencia a las vías nacionales no pavimentadas sin afirmar y trocha  
 Fuente: D.S.011-2016-MTC



El número de kilómetros a nivel de la red de vías vecinales en la provincia, alcanza a 422.14 km. La brecha es explicada por el mal estado de las vías, así tenemos que el 32.91% de las vías afirmadas se encuentran en malas condiciones. De igual manera en las vías vecinales sin afirmar el 49.09%; así mismo en las trochas carrozables existentes el 17.04%.



El impacto generado por este tipo de brechas, tiene su correlato en el costo de flete, pasajes y la operación y mantenimiento del parque automotor provincial, redundando en elevados precios de los diversos productos.



**5. CARTERA DE PROYECTOS DE INVERSIÓN ACTUALES PARA EL PLAN DE GOBIERNO**

ORDEN DE PROYECTO	TIPO DE INVERSIÓN	CÓDIGO ÚNICO	INVERSIÓN	COSTO INVERSIÓN (S/)
1	PIP	2320340	CREACION DE UN LOCAL DE USOS MULTIPLES EN EL ANEXO LAS PALMAS, DISTRITO DE JUMBILLA, PROVINCIA DE BONGARA - AMAZONAS	227,180.63
2	PIP	2318700	CREACION DEL SERVICIO DE RECREACION ACTIVA - LOZA DEPORTIVA EN LA PERLA DEL IMAZA YAMBRASBAMBA, PROVINCIA DE BONGARA - AMAZONAS	497,447.27
3	PIP	2318690	CREACION DEL SERVICIO DE RECREACION ACTIVA - CON LOSA DEPORTIVA EN EL SECTOR ALONSO DE ALVARADO DISTRITO DE JUMBILLA, PROVINCIA DE BONGARA - AMAZONAS	352,309.57
4	PIP	2303758	CONSTRUCCION DE PISTAS Y CUNETAS EN EL JIRON SAN JUAN, CUADRA N° 01 Y 02 DE LA LOCALIDAD DE JUMBILLA, PROVINCIA DE BONGARA - AMAZONAS	290,000.00
5	PIP	2255841	CREACION Y ACONDICIONAMIENTO DE AMBIENTES DE LA GUARDIANA, LAVADERO Y HABILITACION DEL GARAJE Y DEPOSITO MUNICIPAL JUMBILLA, PROVINCIA DE BONGARA - AMAZONAS	124,848.25
6	PIP	2201318	CONSTRUCCION DE LA TROCHA CARROZABLE DE 2000 MTRS. LINEALES Y DE UN PUENTE DE MADERA DE 15 MTRS. SECTOR GOLON, DISTRITO JUMBILLA, PROVINCIA DE BONGARA - AMAZONAS	219,450.00
7	PIP	2201313	CREACION DE UN LOCAL DE USOS MULTIPLES EN EL CENTRO POBLADO MENOR EL PROGRESO DISTRITO YAMBRASBAMBA, PROVINCIA DE BONGARA - AMAZONAS	188,300.47
8	PIP	2197854	MEJORAMIENTO DE LA TROCHA CARROZABLE DE 6KM. JUMBILLA - GOCTA, PROVINCIA DE BONGARA - AMAZONAS	396,900.00
9	PIP	2245300	CONSTRUCCION CAMINO VECINAL SECTOR EL VEINTISIETE-ANEXO LA UNION Y DV. GOCA-SECTOR GOCA, DISTRITO DE SHIPASBAMBA, PROVINCIA DE BONGARA - AMAZONAS	908,496.05
10	PIP	2195919	INSTALACION LOSA DE RECREACION MULTIUSOS EN LA LOCALIDAD DE SUYUBAMBA, PROVINCIA DE BONGARA - AMAZONAS	324,634.10
11	PIP	2174147	CREACION DE UN LOCAL DE USOS MULTIPLES EN EL BARRIO SAN ISIDRIO EN EL CENTRO POBLADO LA ESPERANZA DISTRITO DE YAMBRASBAMBA, PROVINCIA DE BONGARA - AMAZONAS	171,506.20
13	PIP	2173862	CREACION CARRETERA CRUCE ZONA CABBOTA AL ANEXO JUMPAMPA, DISTRITO JUMBILLA, PROVINCIA DE BONGARA - AMAZONAS	375,883.26
14	PIP	2173861	CREACION CARRETERA CRUCE TAYALOMA AL CASERIO PANLAYA, DISTRITO JUMBILLA, PROVINCIA DE BONGARA - AMAZONAS	689,861.90
15	PIP	2220722	INSTALACION DEL SERVICIO DE AGUA DEL SISTEMA DE RIEGO DE RAOPAMPA, JUMPAMPA, CANCHE Y SICCE, EN EL DISTRITO DE JUMBILLA, PROVINCIA DE BONGARA - AMAZONAS	2,662,279.00
16	PIP	2206248	CREACION DE TROCHA CARROZABLE AFIRMADA MOISELA - PERLA MAYO, DEL DISTRITO DE YAMBRASBAMBA, PROVINCIA DE BONGARA - AMAZONAS	2,355,862.33
17	PIP	2164875	CREACION DE UN LOCAL INTERINSTITUCIONAL DE USOS MULTIPLES DEL ANEXO OSO PERDIDO, DISTRITO DE YAMBRASBAMBA, PROVINCIA DE BONGARA - AMAZONAS	141,105.82
18	PIP	2148571	CONSTRUCCION DE AMBIENTES PARA LA ATENCION DEL NIÑO Y LA GESTANTE EN EL CENTRO DE SALUD DE LA LOCALIDAD DE JUMBILLA, PROVINCIA DE BONGARA - AMAZONAS	276,561.04
19	PIP	2205773	CREACION DE MERCADO DE ABASTOS DEL DISTRITO JUMBILLA, PROVINCIA DE BONGARA - AMAZONAS	2,415,153.12
20	PIP	2144404	CONSTRUCCION DE PISTAS Y VEREDAS EN LA LOCALIDAD DE JUMBILLA, DISTRITO DE JUMBILLA, PROVINCIA DE BONGARA - AMAZONAS	3,819,312.00
21	PIP	2104240	MEJORAMIENTO DEL SISTEMA DE AGUA POTABLE Y SANEAMIENTO DE LA LOCALIDAD DE JUMBILLA, PROVINCIA DE BONGARA - AMAZONAS	7,567,726.56
22	PIP	2145139	MEJORAMIENTO Y AMPLIACION DEL CAMPOSANTO DE LA LOCALIDAD DE JUMBILLA, PROVINCIA DE BONGARA - AMAZONAS	488,650.03



23	PIP	2092447	MEJORAMIENTO DE LA REDES SECUNDARIAS ELECTRICAS DE LA LOCALIDAD DE CHURUJA DISTRITO DE CHURUJA, PROVINCIA DE BONGARA - AMAZONAS	40,773.00
24	PIP	2092024	CONSTRUCCION DE ACCESO, MONTAJE Y DESMONTE DE VIGAS DE ACERO PARA EL PUENTE IMAZA JUMBILLA, PROVINCIA DE BONGARA - AMAZONAS	194,441.00
25	PIP	2078073	CONSTRUCCION DE UN AULA EN LA I.E.P. N° 18426 PERLA IMAZA - YAMBRASBAMBA, PROVINCIA DE BONGARA - AMAZONAS	30,465.00
26	PIP	2322075	AMPLIACION DEL SISTEMA ELECTRICO EN MEDIA Y BAJA TENSION DEL ANEXO LAS PALMAS Y ELECTRIFICACION RURAL EN MEDIA Y BAJA TENSION DEL ANEXO EL VERDE DISTRITO DE JUMBILLA, PROVINCIA DE BONGARA - AMAZONAS	471,153.23
27	PIP	2319570	INSTALACION DEL SERVICIO DE PROTECCIÓN Y CONTROL DE INUNDACIONES EN LA LOCALIDAD DE BEIRUT, JUMBILLA, DISTRITO DE JUMBILLA, PROVINCIA DE BONGARA - AMAZONAS	2,322,367.00
28	PIP	2321883	RECUPERACION E SUELOS DEGRADADOS MEDIANTE LA INSTALACIÓN DE SISTEMAS AGROFORESTALES Y MACIZOS FORESTALES EN LOS ÁMBITOS DE LOS DISTRITOS DE FLORIDA, , YAMBRASBAMBA, COROSHA, CHISQUILLA, JUMBILLA Y RECTA, PROVINCIA DE BONGARA - AMAZONAS	4,650,737.00
29	PIP	2318843	CREACION DEL SERVICIO DE RECREACION ACTIVA ¿ PARQUE INFANTIL DISTRITO DE JUMBILLA, PROVINCIA DE BONGARA - AMAZONAS	399,867.86
30	PIP	2318839	CREACION DEL SERVICIO DE RECREACION ACTIVA ¿ LOSA DEPORTIVA DEL ANEXO DE COCACHIMBA DISTRITO DE VALERA, PROVINCIA DE BONGARA - AMAZONAS	282,983.24
31	PIP	2318849	CREACION DE LOS SERVICIOS DE TRANSITABILIDAD VEHICULAR PEATONAL DE LAS CUADRAS 01 Y 02 DE LA CALLE VISALOR Y LORETO, DISTRITO DE JUMBILLA, PROVINCIA DE BONGARA - AMAZONAS	260,614.89
32	PIP	2318705	CREACION DEL SERVICIO DE RECREACION ACTIVA LOSA - DEPORTIVA EN EL DISTRITO DE SHIPASBAMBA, PROVINCIA DE BONGARA - AMAZONAS	400,712.27
33	PIP	2317632	MEJORAMIENTO DEL SERVICIO EDUCATIVO DEL NIVEL PRIMARIA Y SECUNDARIA EN LA I.E. N 18188 - SAN MIGUEL DE LA LOCALIDAD DE CHOSGÓN, DISTRITO JAZAN, PROVINCIA DE BONGARA - AMAZONAS	4,314,051.00
34	PIP	2243560	INSTALACION DE LOS SERVICIOS DE SALUD DEL PRIMER NIVEL DE COMPLEJIDAD 1-2 CENTRO POBLADO DE BUENOS AIRES, YAMBRASBAMBA, PROVINCIA DE BONGARA - AMAZONAS	1,140,091.00
35	PIP	2202681	CREACION, INSTALACION DEL SISTEMA DE AGUA RURAL DEL ANEXO EL VERDE, DISTRITO JUMBILLA, PROVINCIA DE BONGARA - AMAZONAS	38,029.04
36	PIP	2303415	MEJORAMIENTO DE LA CADENA PRODUCTIVA DE LA LECHE EN BONGARA, PROVINCIA DE BONGARA - AMAZONAS	3,972,924.00
37	PIP	2174280	CREACION DEL SISTEMA DE AGUA POTABLE Y ALCANTARILLADO DEL ANEXO SAN JOSE DISTRITO DE FLORIDA, PROVINCIA DE BONGARA - AMAZONAS	1,183,663.27
38	PIP	2222654	MEJORAMIENTO DE LA PRESTACION DEL SERVICIO EDUCATIVO EN LA INSTITUCION EDUCATIVA DEL NIVEL SECUNDARIO PABLO VISALOT DEL DISTRITO DE JUMBILLA, PROVINCIA DE BONGARA - AMAZONAS	1,865,105.00
39	PIP	2328046	AMPLIACION DEL SISTEMA DE RIEGO EN LOS SECTORES JUMPAMPA, CHILLIMBAN 1, CHILLIMBAN 2, CULLPA, SIERRA MORENA, CANCHE 1, CANCHE 2, CANCHE 3 CANCHE 4 DISTRITO DE JUMBILLA, PROVINCIA DE BONGARA - AMAZONAS	74,842.29
40	PIP	2142842	MEJORAMIENTO Y AMPLIACION DE LA GESTION INTEGRAL DE RESIDUOS SOLIDOS DEL DISTRITO DE JUMBILLA,, PROVINCIA DE BONGARA - AMAZONAS	2,583,377.00
41	PIP	2247897	MEJORAMIENTO DE LOS SERVICIOS TURISTICOS BONGARA, PROVINCIA DE BONGARA - AMAZONAS	9,999,792.00
42	PIP	2294733	INSTALACION DEL SERVICIO DE AGUA POTABLE Y SANEAMIENTO BASICO EN EL ANEXO LA QUINUA, DISTRITO FLORIDA, Y ANEXO SANTA CATALINA, DISTRITO SHIPASBAMBA, PROVINCIA DE BONGARA - AMAZONAS	972,284.22
43	PIP	2293917	MEJORAMIENTO DEL CPVC Y DE LAS PRACTICAS SALUDABLES PARA REDUCIR LA DESNUTRICION CRONICA INFANTIL DE FAMILIAS Y LA COMUNIDAD DEL DISTRITO DE JUMBILLA, PROVINCIA DE BONGARA - AMAZONAS	269,486.88
44	PIP	2135637	ACONDICIONAMIENTO, IMPLEMENTACION Y EQUIPAMIENTO DE UNA SALA DE ESTIMULACION TEMPRANA EN EL CENTRO DE SALUD JUMBILLA, DISTRITO DE JUMBILLA, PROVINCIA DE BONGARA - AMAZONAS	83,000.00
45	PIP	2254017	MEJORAMIENTO DE POOL DE MAQUINARIAS PESADAS DE LA MUNICIPALIDAD DE BONGARA, PROVINCIA DE BONGARA - AMAZONAS	1,199,999.00
46	PIP	2214911	MEJORAMIENTO DEL SISTEMA DE AGUA POTABLE Y CREACION DEL SISTEMA DE SANEAMIENTO RURAL DE LA LOCALIDAD DE VILCANIZA, DISTRITO DE, YAMBRASBAMBA, PROVINCIA DE BONGARA - AMAZONAS	1,168,449.84
47	PIP	2204303	AMPLIACION Y MEJORAMIENTO DEL SERVICIO EDUCATIVO EN LA I.E PRIMARIA N. 18079 EN EL DISTRITO DE JUMBILLA, PROVINCIA DE BONGARA - AMAZONAS	1,156,421.99
48	PIP	2139035	CONSTRUCCION DEL SISTEMA DE RIEGO JUMBILLA DISTRITO DE JUMBILLA, PROVINCIA DE BONGARA - AMAZONAS	250,445.50
49	PIP	2138117	CONSTRUCCION DE SISTEMA DE RIEGO CHURUJA DISTRITO DE CHURUJA, PROVINCIA DE BONGARA - AMAZONAS	224,558.58



50	PIP	2092153	CONSTRUCCION DE GARAJE MUNICIPAL DEL DISTRITO DE CHURUJA, PROVINCIA DE BONGARA - AMAZONAS	20,225.00
51	PIP	2096604	CONSTRUCCION DE AULAS, DIRECCION Y CENTRO DE COMPUTO EN LA I.E.P. N 18085 - ANEXO LA ESPERANZA - YAMBRASBAMBA, PROVINCIA DE BONGARA - AMAZONAS	718,713.00
52	PIP	2092152	AMPLIACION DE LA INFRAESTRUCTURA DE LA I.E.P. N 18090 DISTRITO DE CHURUJA, PROVINCIA DE BONGARA - AMAZONAS	195,940.00
53	PIP	2124611	FORTALECIMIENTO DE LAS CAPACIDADES PARA EL MANEJO DEL GANADO VACUNO LECHERO DE LA COMUNIDAD CAMPESINA DE JUMBILLA -DIST. JUMBILLA, PROVINCIA DE BONGARA - AMAZONAS	299,500.00
54	PIP	2072675	MEJORAMIENTO DE LA PRODUCTIVIDAD DEL GANADO VACUNO DE LOS PEQUEÑOS PRODUCTORES DEL DISTRITO DE JUMBILLA, BONGARA, PROVINCIA DE BONGARA - AMAZONAS	444,766.00
55	PIP	2076647	CONSTRUCCION DE PUENTE PEATONAL COLGANTE SOBRE EL RIO UTCUBAMBA - CIUDAD DE CHURUJA DISTRITO DE CHURUJA, PROVINCIA DE BONGARA - AMAZONAS	320,758.00
56	PIP	2078028	CONSTRUCCION DE DOS AULAS EN LA I.E.P. N 18434 NUEVA PERLAMAYO- DIST. YAMBRASBAMBA, PROVINCIA DE BONGARA - AMAZONAS	52,843.00
57	PIP	2069442	MEJORAMIENTO DE LA INFRAESTRUCTURA EDUCATIVA DE LA I.E.P. N 18090 - CHURUJA DISTRITO DE CHURUJA, PROVINCIA DE BONGARA - AMAZONAS	71,046.00
58	PIP	2078395	MEJORAMIENTO DE LA INSTITUCION EDUCATIVA PRIMARIA N° 18107 C.P. BUENOS AIRES - YAMBRASBAMBA, PROVINCIA DE BONGARA - AMAZONAS	157,755.00
59	PIP	2369113	MEJORAMIENTO, AMPLIACIÓN MANTENIMIENTO DE LAS VIAS VECINALES Y CAMINOS DE HERRADURA DE LA PROVINCIA DE BONGARÁ	5,000,000.00
			TOTAL (\$/)	71,325,648.70

**6. PROPUESTAS DE PROYECTOS E IDEAS DE INVERSIÓN DEL PLAN DE GOBIERNO.**

N°	DIMENSIÓN	INVERSIÓN	
1	ECONÓMICO	Mejoramiento de los servicios de apoyo a la cadena productiva de ají-rocoto, aguay manto en el distrito de Yambrasbamba y Jumbilla, provincia de Bongará	
2	ECONÓMICO	Creación y mejoramiento de los servicios turísticos públicos en la ruta turística de las aguas (catarata chinata, catarata yumbilla, catarata velo de novia, catarata Jumbilla y laguna de Pomacochas), provincia de Bongará Departamento Amazonas.	
3	ECONÓMICO	Creación y mejoramiento de los servicios turísticos públicos en la ruta turística de naturaleza (área de conservación Huembo y área de conservación Abra Patricia), Provincia de Bongará, Departamento de Amazonas.	
4	ECONÓMICO	Creación del terminal terrestre interprovincial de pasajeros en el distrito de Jazán, provincia de Bongará.	
5	ECONÓMICO	Ampliación y mejoramiento de los servicios turísticos en el corredor del valle de las cataratas en la provincia de Bongará.	
6	ECONÓMICO	Instalación de semáforos con tecnología LED, cuenta regresiva y semáforos peatonales en el distrito de Jazán, provincia de Bongará.	
7	ECONÓMICO	Producción de caña de azúcar y desarrollo de la industria papelera en el Distrito de Corosha, San Pablo, Cuispes y San Carlos.	
8	ECONÓMICO	Fortalecimiento de capacidades para mejorar la gestión agropecuaria en los doce distritos de la provincia de Bongará.	



9	ECONÓMICO	Gestión del programa y otros: consolidación y diversificación del producto turístico Bongará – valle de las cataratas entre los distritos de la provincia de Bongará.	
10	ECONÓMICO	Fortalecimiento municipal de las cadenas productivas locales en los municipios distritales de la provincia de Bongará.	
11	ECONOMICA	Mejoramiento de los servicios de transitabilidad de los caminos vecinales de la Provincia de Bongará (bicapa)	
12	ECONOMIA	Mejoramiento de la competitividad de la cadena productiva de la pitahaya en la Provincia de Bongará	
1	AMBIENTAL	Manejo y desarrollo Sostenible de Sistema de Forestación con plantaciones de Tara en el Distrito de Shipasbamba, Jumbilla, San Carlos, Chosgon, Carrera y Florida en la Provincia.	
2	AMBIENTAL	Instalación sostenible del bambú en la micro cuenca medio y bajo Imaza y de Utcubamba.	
3	AMBIENTAL	Construcción de la defensa ribereña rio utcubamba y quebradas en el distrito de Jazán, provincia de Bongará.	
4	AMBIENTAL	Programa de bosques manejados en la provincia de Bongará.	
1	SOCIAL	Implementación de tecnologías de comunicación en las instituciones educativas de los 12 distritos de la provincia de Bongará.	
2	SOCIAL	Fortalecimiento de las capacidades en las actividades culturales para la conservación de la identidad local en la provincia de Bongará.	
3	SOCIAL	Fortalecimiento e implementación de planes de desarrollo urbano, rural de los 12 distritos de la provincia de Bongará.	
4	SOCIAL	Mejoramiento del servicio educativo para elevar el nivel de comprensión lectora y lógica matemática de las instituciones educativas de la provincia de Bongará.	
5	SOCIAL	Mejoramiento y ampliación de los servicios de salud de los establecimientos de salud de la provincia de Bongará.	
6	SOCIAL	Construcción e implementación de un hospital nivel II-I para la provincia de Bongará.	
7	SOCIAL	Reducción de la morbilidad en IRAS – EDAS en la población infantil de la provincia de Bongará.	
8	SOCIAL	Mejoramiento de los servicios nutricionales en niños menores de 3 años y gestante de la provincia de Bongará.	
9	SOCIAL	Mejoramiento de los servicios de salud materno infantil de los establecimientos de salud y reducción de la desnutrición crónica para niños menores de 5 años y gestantes en la provincia de Bongará.	
10	SOCIAL	Programa igualdad de oportunidades para familias campesinas de la provincia de Bongará	
11	SOCIAL	Creación de los servicios de educación técnica productiva en La Provincia Bongará	
1	INSTITUCIONAL	Fortalecimiento institucional en el planeamiento de la gestión municipal de las municipalidades distritales de la provincia de Bongará.	
2	INSTITUCIONAL	Fortalecimiento de capacidades en la modernización de la gestión pública y de los sistemas administrativos de la gestión en las municipalidades distritales de la provincia de Bongará.	
3	INSTITUCIONAL	Fortalecimiento institucional en la gestión municipal de la mancomunidad municipal valle de las cataratas, provincia de Bongará, Amazonas.	
4	INSTITUCIONAL	Fortalecimiento de capacidades de las asociaciones productoras y comercializadoras de la provincia de Bongará.	

## 7. RESUMEN DEL PLAN DE GOBIERNO PROVINCIA DE BONGARÁ

**2019 – 2022**

### Dimensión social

PROBLEMA IDENTIFICADO	OBJETIVO ESTRATÉGICO (SOLUCIÓN AL PROBLEMA)	META AL 2022
Bajo nivel de rendimiento en comprensión lectora y lógico matemático en las instituciones educativas	Elevar el nivel de rendimiento en comprensión lectora y lógico matemático.	30 % de estudiantes
Inadecuadas condiciones de la infraestructura y servicios educativos de la provincia de Bongará	Dotar infraestructura de Instituciones educativas. Mejorar los servicios educativos en las instituciones educativas	80% de Instituciones Educativas en óptimas condiciones para un mejor servicio educativo.
bajo nivel de acceso a los servicios básicos de agua y electricidad de población urbana y rural	Elevar el nivel de acceso a los servicios básicos de agua y electrificación de la población urbana y rural.	100% de la población urbana y rural tiene acceso a los servicios básicos de agua y electrificación.
Altos índices de desnutrición crónica infantil, anemia y el incremento de tasa de mortalidad infantil en los distritos de la provincia de Bongará.	Reducir la DCI, anemia y mortalidad infantil en los distritos de la provincia de Bongará.	20% de DCI 10% de anemia 10% de mortalidad infantil
Inadecuadas condiciones de la infraestructura y servicios de salud de la provincia de Bongará	Dotar de infraestructura de establecimientos de salud. Mejorar los servicios de salud en los establecimientos de salud.	80% de establecimientos de salud en óptimas condiciones para un mejor servicio educativo.
Planes de ordenamiento territoriales urbano-rural desactualizados y en algunos distritos no tienen plan de ordenamiento territorial.	Elaborar los planes de ordenamiento territorial urbano-rural de los doce distritos de la Provincia de Bongará.	100 % de municipios cuentan con un plan de ordenamiento territorial.
Escasa participación e inclusión de las mujeres en la economía de la provincia de Bongará.	Incrementar la participación e inclusión de las mujeres en la economía de la provincia de Bongará.	60% de la población femenina participe en las actividades económicas.
Escasa participación de las familias campesinas en las actividades económicas de la provincia de Bongará.	Mejorar la participación de las familias campesinas en las actividades económicas.	80 % de familias participen de las actividades económico.

### Dimensión Económica

PROBLEMA IDENTIFICADO	OBJETIVO ESTRATÉGICO (SOLUCIÓN AL PROBLEMA)	META AL 2022
Deficiente calidad de servicio turístico en la provincia de Bongará.	Mejorar la calidad de los servicios turísticos	75% de recursos turísticos mejorados.
Limitado acceso y acondicionamiento de los centros turísticos de la provincia de Bongará.	Mejorar el acceso y acondicionamiento de los centros de turísticos de la provincia de Bongará	50% de vías mejoradas.
Desorden en el servicio de transportes interprovincial en el distrito de Jazán.	Creación de un terminal terrestre interprovincial en el distrito de Jazán.	100%
Bajo rendimiento en la actividad agrícola por hectárea de producción en la provincia de Bongará.	Elevar el rendimiento utilizando semillas mejoradas. Elevar el rendimiento utilizando tecnología en el proceso de producción	80 % de la población utilice semillas mejoradas. 60% de la población utilice tecnología.



Deficiente infraestructura vecinal para la integración de los centros poblados a nivel de flujo comercial de carga y pasajeros en los distritos de la provincia de Bongará	Crear y mejorar la infraestructura vial vecinal para la integración de los centros poblados.	80 % de infraestructura de camino vecinal en condiciones buenas.
Inadecuadas condiciones de almacenamiento, expendio, comercialización y transformación de los productos alimenticios demandados por la población	Mejorar las condiciones adecuadas de logística y comercialización de los productos alimenticios.	80% de infraestructura moderna con servicios adecuados.
Alto número de predios urbano y rural no cuenta con saneamiento físico legal	Incrementar el número de predios urbano y rural saneados.	80% de predios saneados.

### **Dimensión Ambiental**

<b>PROBLEMA IDENTIFICADO</b>	<b>OBJETIVO ESTRATÉGICO (SOLUCIÓN AL PROBLEMA)</b>	<b>META AL 2022</b>
Escaso áreas verdes para el desarrollo de actividades deportivas	Implementar espacios de áreas verdes para la población	70% de áreas verdes conservadas para el acceso de la población.
Inadecuado uso de los recursos de suelo y agua	Adecuado uso de los recursos de suelo y agua en los distritos de la provincia	60% de recursos naturales recuperados como suelos degradados
Escasa infraestructura en defensa ribereña para prevenir los desbordes de los ríos en los distritos de la Provincia.	Crear infraestructura en defensa ribereña como prevención a los desbordes de los ríos.	60% de ríos tengan infraestructura en defensa ribereña
Escasa forestación de los distritos de la provincia de Bongará	Implementar programas de forestación en los distritos de la provincia de Bongará	5 proyectos ejecutados de forestación
desaprovechamiento de los recursos naturales para la creación de energías renovables o limpias.	Implementar proyectos en aprovechamiento de los recursos naturales para la creación de energía.	4 proyectos ejecutados

### **Dimensión Institucional**

<b>PROBLEMA IDENTIFICADO</b>	<b>OBJETIVO ESTRATÉGICO (SOLUCIÓN AL PROBLEMA)</b>	<b>META AL 2022</b>
Alto nivel de burocratización e Ineficiencia administrativa de los municipios distritales de la provincia de Bongará	Mejorar la eficiencia administrativa de los municipios distritales de la provincia de Bongará. Fortalecimiento de capacidades de los trabajadores públicos de las municipalidades distritales.	100% eficiencia administrativa por parte de las municipalidades distritales. 80% de trabajadores capacitados
Desconocimiento de los sistemas administrativos del sector público por parte del personal de los municipios de la provincia de Bongará.	Implementar programas de capacitaciones en sistemas administrativos del sector público. Fortalecimiento de capacidades de los trabajadores públicos de las municipalidades distritales.	80% de trabajadores capacitados 100% de trabajadores capacitados conozcan los sistemas administrativos.
Escasa participación mediante la asociatividad por parte de la población de la provincia de Bongará en fondos concursables	Crear y fortalecer la participación de la población mediante la asociatividad en fondos concursables	15 asociaciones participen en fondos concursables.