MOVIMIENTO ETNOCACERISTA REGIONAL CUSCO

PLAN DE GOBIERNO

ALCALDE: **ROBERTO CARLOS LAIME SIVANA**

PROVINCIA DE CHUMBIVILCAS

GESTION MUNICIPAL 2019 AL 2022

Santo Tomas, 14 de Junio del 2018.

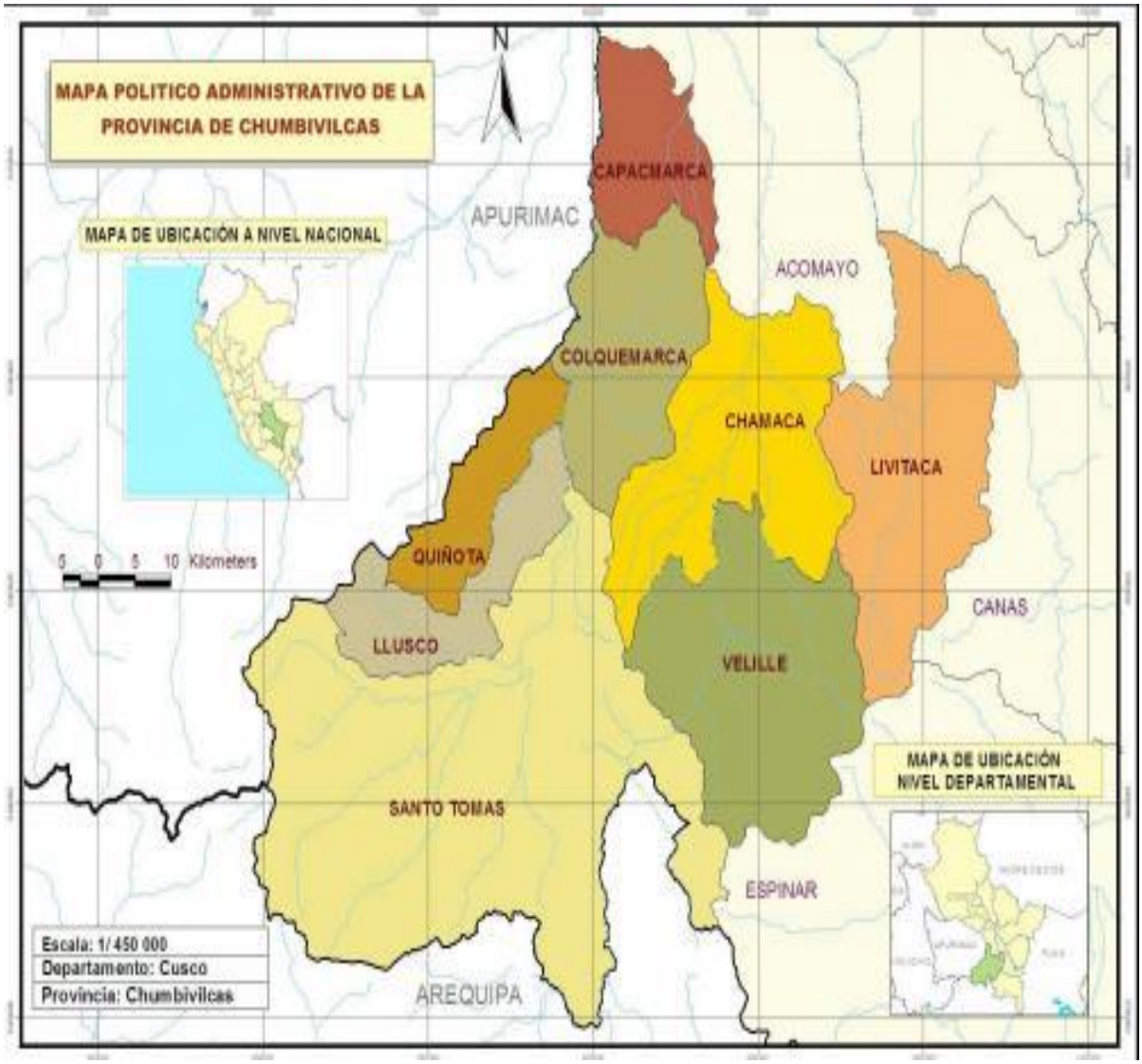
MAPA POLITICO ADMINISTRATIVO DE LA PROVINCIA DE CHUMBIVILCAS
N
MAPA DE UBICACIÓN A NIVEL NACIONAL
0 0 5 10 Kilometers
APURIMAC
CAPACMARCA
ACOMAYO
COLQUEMARCA
CHAMACA
LIVITACA
QUIÑOTA
CANAS
LLUSCO
VELILLE
SANTO TOMAS
ESPINAR
AREQUIPA
MAPA DE UBICACIÓN NIVEL DEPARTAMENTAL
Escala: 1/ 450 000
Departamento: Cusco
Provincia: Chumbivilcas

PLAN DE GOBIERNO MUNICIPAL DE LA PROVINCIA DE CHUMBIVILCAS

GESTION 2019 AL 2022

PRESENTACION

El presente plan de gobierno está enmarcado a las políticas del Estado del acuerdo nacional establecidos por el CEPLAN así mismo a los aspectos normativos que regulan al sector público, principalmente a la Ley Nro. 27972 Ley Orgánica de Municipalidad y a los sistemas administrativos relacionados con las fases de preinversion, inversión y post inversión vinculados a la ejecución de proyectos que permitan cerrar las brechas para una mejora en la calidad de vida poblacional.

Así mismo las propuestas guardan coherencia con los objetivos del milenio y los objetivos de las políticas nacionales del Estado relacionados con los principios e ideología del Movimiento Etnocacerista regional del Cusco, en busca de una gestión municipal eficiente, democrática, transparente buscando ser una gestión protagonista del desarrollo provincial en busca de mejorar los ingresos económicos de los pobladores y una adecuada calidad de vida.

I.- SINTESIS DE LOS PRINCIPIOS.

Se propone promover el desarrollo sostenible de nuestra provincia con equilibrio y equidad, buscando mejorar la calidad de vida, cerrar las brechas de desnutrición, anemia, mejorar la calidad educativa, la atención en salud, fortalecer la agricultura y ganadería, saneamiento básico integral, en cuidado del medio ambiente con participación efectiva de la sociedad civil basados en los fundamentos a los principios y valores del Movimiento Etnocacerista regional del Cusco que son los siguientes:

PRINCIPIOS:

- ✓ Defensa plena de los derechos humanos.
- ✓ Impulsar el desarrollo humano.
- ✓ Respeto al derecho de organización social y política.
- ✓ Respeto al derecho de la libertad del pensamiento y de ideas que apunten a la realización colectiva.
- ✓ Democratización de la economía.
- ✓ Promover la moral pública en la lucha frontal e implacable contra la corrupción.
- ✓ Construcción de una democracia participativa y menos burocrática.
- ✓ Impulsar una Nueva Constitución Política del Estado que sea un verdadero pacto social.
- ✓ Defensa del medio ambiente y explotación racional de los recursos naturales.
- ✓ Fomentar, promover y desarrollar las actividades productivas que garanticen básicamente la seguridad alimentaria.

VALORES:

LIBERTAD: Entendimiento por principio supremo del ser humano con la libertad de pensamiento y expresión que debe darse al pueblo de la región Cusco, para realizar sus actividades, económicas, sociales y culturales como los fines que aporten al desarrollo integral del país.

IGUALDAD: Como un derecho garantizado por la Constitución Política del Estado peruano, de la igualdad de todos ante la ley, eliminando toda discriminación de raza, credo, pensamiento y expresión política.

DEMOCRACIA: Siendo la democracia el gobierno del pueblo para el pueblo, en su libertad de pensamiento y expresión debe estar orientada para su desarrollo integral de la región de Cusco y del país bajo la participación del pueblo organizado.

HONRADEZ: Teniendo por principio básico la verdad, la decencia, recatado, razonable, justo y honrado, valores que debe tener preeminencia en la actividad política del movimiento.

TRANPARENCIA: En toda la actividad política del movimiento por quienes asumen la responsabilidad en el ejercicio de la función pública.

JUSTICIA: Basada en la aplicación de derechos y obligaciones entre gobernantes y gobernados.

HONESTIDAD: Basada en la aplicación de la justicia para evitar la mentira, el engaño, la hipocresía, la simulación o la adulación, por ser una virtud fundamental del ser humano.

RESPETO A LA DIGNIDAD HUMANA: Como un derecho garantizado por el 2 artículo de la Constitución Política del Estado.

CRITICA Y LA AUTOCRITICA: Como fundamento del desarrollo de la actividad practica del movimiento.

LA SOLIDARIDAD: Tiene por finalidad promover el bienestar de la colectividad a través de la cooperación y la ayuda mutua.

VISION.

"Mejorar la calidad de vida de los niños, niñas, jóvenes y adultos con accesibilidad a generar sus propios ingresos económicos de manera independiente mediante la inversión en proyectos que sean realmente valorados por la sociedad".

MISION.

"Generar el desarrollo en beneficio de la población mediante la inversión adecuada de los recursos financieros que se administra de manera adecuada y transparente para financiar proyectos productivos en los organismos descentralizados o nacionales. Democratizar la institución dando apertura a toda la población para que sean los que dirijan y fiscalizan el trabajo corporativo."

II. OBJETIVOS DE DESARROLLO SOSTENIBLE.

El presente Plan de Gobierno toma como referencia para la ejecución de los objetivos estratégico alineados al ideario del movimiento regional etnocacerista la realización de la cumbre del Milenio de las Naciones Unidas de fecha, Septiembre del año 2000, en la que se reunieron en la Asamblea General de las Naciones Unidas los Jefes de Estado de 147 países, 42 ministros y jefes de delegación para emprender la tarea de avanzar en las sendas de la paz y el desarrollo humano buscando mecanismos que permitan la comunión de voluntades, esfuerzos y compromisos en la lucha para la erradicación de la pobreza.

La Declaración del Milenio, entre otros muchos elementos, derivó en la aprobación de 8 Objetivos de Desarrollo del Milenio (ODM) que contempla:

- ✓ Objetivo 1: Erradicar la pobreza extrema y el hambre.
- ✓ Objetivo 2: Lograr la enseñanza primaria universal.
- ✓ Objetivo 3: Promover la igualdad entre los géneros y la autonomía de la mujer.
- ✓ Objetivo 4: Reducir la mortalidad infantil.
- ✓ Objetivo 5: Mejorar la salud materna
- ✓ Objetivo 6: Combatir el VIH/SIDA, el paludismo y otras enfermedades.

- ✓ Objetivo 7: Garantizar el sustento del medio ambiente.
- ✓ Objetivo 8: Fomentar una asociación mundial para el desarrollo.

Dado que la era de los ODM tuvieron su etapa de finalización a finales del año 2016, la ONU conjuntamente que los gobiernos nacionales y locales, así como contando con la participación de instituciones, la sociedad civil y otras organizaciones, se enmarcan en un trabajo que permita aprovechar el impulso generado por los ODM y continuar avanzando con el programa de desarrollo. Así se ha puesto en marcha la Agenda 2030 para el desarrollo sostenible.

La Agenda 2030 constituye ahora el instrumento de gestión, en palabras del Secretario General de la ONU: —Los Objetivos de Desarrollo Sustentable (ODS) son nuestra visión compartida de la humanidad y un contrato social entre líderes del mundo y la gente, se trata de una lista de tareas para las personas y el planeta, y de un plan para el éxitoll

La nueva Agenda 2030 comprende 17 objetivos de desarrollo sustentable (ODS) y que incluyen 169 metas que marcaran la agenda de desarrollo mundial en los próximos 15 años, estas comprenden:

Las cuales se deben articular con las políticas del Estado del Acuerdo Nacional agrupadas en cuatro ejes temáticos:

III. DIAGNOSTICO DEL TERRITORIO.

Orígenes de la provincia de Chumbivilcas.

Diferentes investigaciones y estudios realizados dan cuenta que no se tiene una seguridad comprobada de cuando llegaron los primeros habitantes al territorio que actualmente es Chumbivilcas. Se tiene conocimiento es que sus antepasados eran pastores de llamas y alpacas y con aptitudes de un guerrero. Ello, basado en la denominación del vocablo —Chumpiwillkall, que deriva de las palabras —Chumpill, que en quechua significa guerrero y —Willcall, que es pastores de llamas y alpacas.

Adicionalmente, en estudios hechos a los restos arqueológicos de las construcciones de vivienda que se localizan en Q'uello Q'uello y Orcota en Santo Tomás, Charamuray en Colquemarca y en las zonas urbanas de Llusco y Quiñota, dan referencias del conocimiento de las primeras poblaciones de la provincia. Actualmente se están realizando diferentes estudios para determinar con exactitud los tiempos en que se habrían suscitados esas construcciones.

Época republicana.

Por decreto del 21 de junio de 1825 formalmente se constituye la provincia de Chumbivilcas, ello ocurre durante la primera elección popular que entonces se celebraban en las provincias y departamentos del País.

El 18 de noviembre de 1827, en tiempos de la emancipación, se crea el distrito de Colquemarca. A través de una Ley del 31 de diciembre de 1839 se crean los distritos de Santo Tomás y Velille y se les otorgan el título de —Villasll. En el año de 1845, en el gobierno de Ramón Castilla, se tiene referencias que la provincia contaba con 6 distritos, 2 villas, 7 aldeas y 20 templos y capillas; con una población que ascendía a 22,050 habitantes. En ese año por primera vez recibió la visita de un Presidente en ejercicio, lo que constituyó en un acto sin precedentes. Sin embargo, es posterior al año 1845, que se crean formalmente los cinco distritos restantes: el 2 de enero de 1857 son creados Ccapacmarca, Llusco, Chamaca y Livitaca, y finalmente, Quiñota, el 17 de marzo de 1962.

Finalmente, debemos manifestar que mucho de la actual estructura social y económica de la Provincia de Chumbivilcas corresponde a este proceso histórico, que ha sido siendo modificado y trastocado por los diferentes procesos históricos que han venido ocurriendo, el más reciente es la Ley de la Reforma Agraria que ha modificado la estructura social y de propiedad de la tierra, siendo hoy la base social las familias organizadas en comunidades campesinas.

IV. ORGANIZACIÓN POLITICA ADMINISTRATIVA.

Oficialmente, la provincia de Chumbivilcas fue fundada el 21 de junio de 1825 tiene una extensión de 5,371.08 km2 y su capital es la ciudad de Santo Tomás.

La provincia de Chumbivilcas está ubicado en la región sur oriental del Perú, tiene una extensión territorial de 5,701.50 km2 que representa el 7.9% de la superficie del territorio regional. El territorio está dominado por la Cordillera Central de los Andes y por la cuenca alta del Apurímac perteneciente a la cuenca hidrográfica del Apurímac. Los límites políticos son los siguientes:

- ✓ Por el Norte: con las provincias de Paruro y Acomayo;
- ✓ Por el Sur: con el departamento de Arequipa;
- ✓ Por el Este: con las provincias de Canas y Espinar,
- ✓ Por el Oeste: con el departamento de Apurímac.

GRAFICO N° 02

Ubicación geográfica de la provincia de Chumbivilcas.

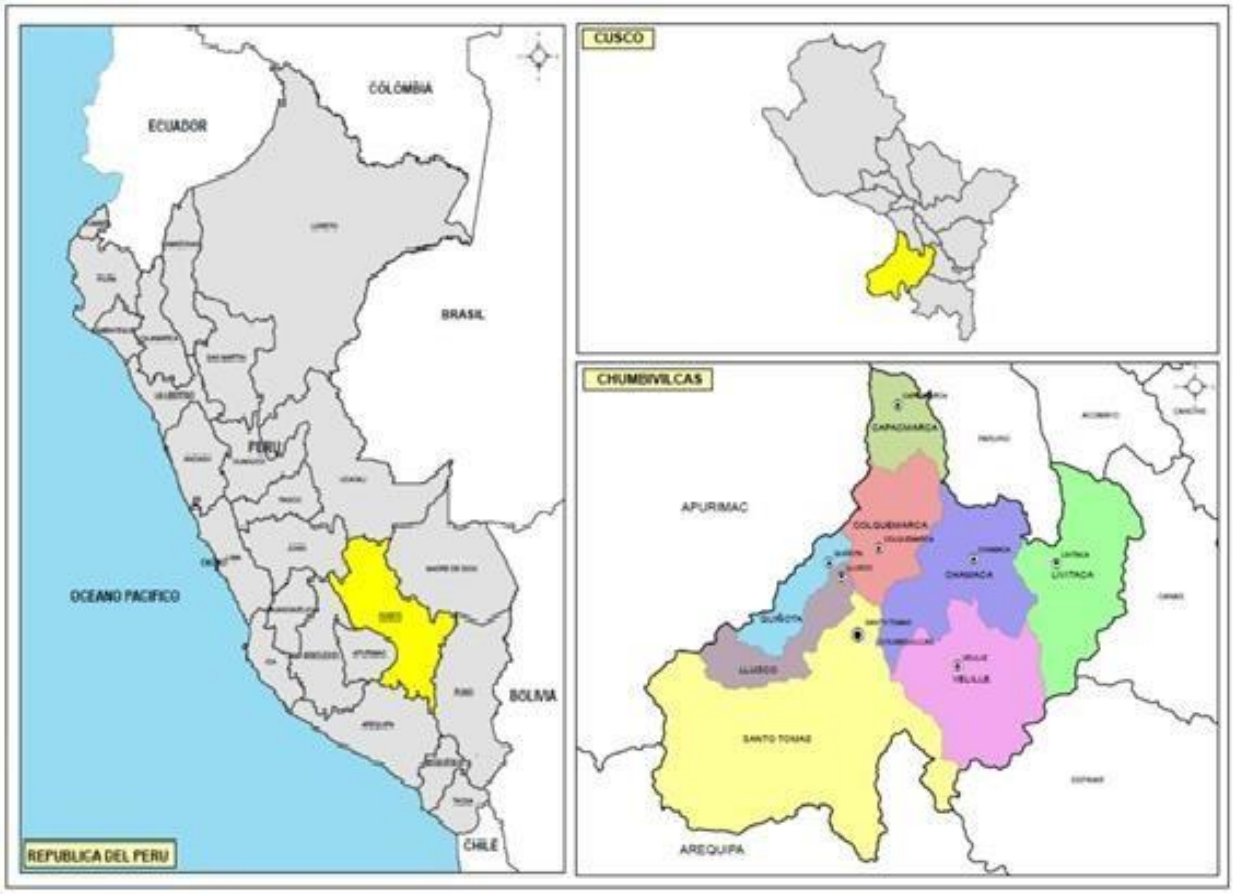

Fuente: Elaboración Equipo Técnico.

La provincia de Chumbivilcas tiene como capital el distrito de Santo Tomas, este se encuentra ubicada al sur este de la capital del Cusco, Chumbivilcas cuenta con 08 distritos, 81 comunidades campesinas y 389 Centros poblados de acuerdo a registros de SUNARP, comunidades que se hallan debidamente constituidas y que cuentan con reconocimiento e inscripción en registros públicos.

El distrito de Santo Tomas se encuentra a una altitud de 3,360 m.s.n.m,

CUADRO Nº 01

PROVINCIA DE CHUMBIVILCAS: UBICACIÓN GEOGRÁFICA DE LOS DISTRITOS.

Chumbivilcas	Coordenadas UTM		Rango Altitudinal		Superficie	Densidad poblacional
	Latitud Sur	Longitud Oeste	Msnm	Región	(Km2)	(Hab/Km)
Provincia	[14º 00' 16'' 14º 30' 18'']	71º 41' 18'' - 72º 08' 05'']	Mín: 2,550 Máx: 5,438	Sierra	5,355.93	15
Santo Tomas	14º 26' 45ll	72º 04' 50ll	3660	Sierra	1907.53	14
Ccapacmarca	14º 00' 16ll	71º 59' 58ll	3565	Sierra	268.29	17
Colquemarca	14º 16' 51ll	72º 02' 24ll	3575	Sierra	675.42	13
Chamaca	14º 17' 57ll	71º 51' 05ll	3754	Sierra	453.00	19

Livitaca	14º 18' 28ll	71º 41' 18ll	3741	Sierra	748.46	18
Llusco	14º 20' 05ll	72º 06' 41ll	3525	Sierra	315.43	22
Quiñota	14º 18' 29ll	72º 08' 05ll	3590	Sierra	226.37	22
Velille	14º 30' 18ll	71º 53' 06ll	3730	Sierra	761.43	11

Fuente: Instituto Nacional de Estadística e Informática (INEI) proyecciones 2015

Al interior de la provincia, el distrito de Santo Tomas presenta la mayor extensión territorial ocupando el 36.6% del territorio Chumbivilcano seguido por el distrito de Velille (14.2%), Livitaca (13.9%) y Colquemarca con 12.6% entre los de mayor extensión.

CUADRO N° 02

EXTENSIÓN TERRITORIAL DE LA PROV. CHUMBIVILCAS SEGÚN DISTRITOS.

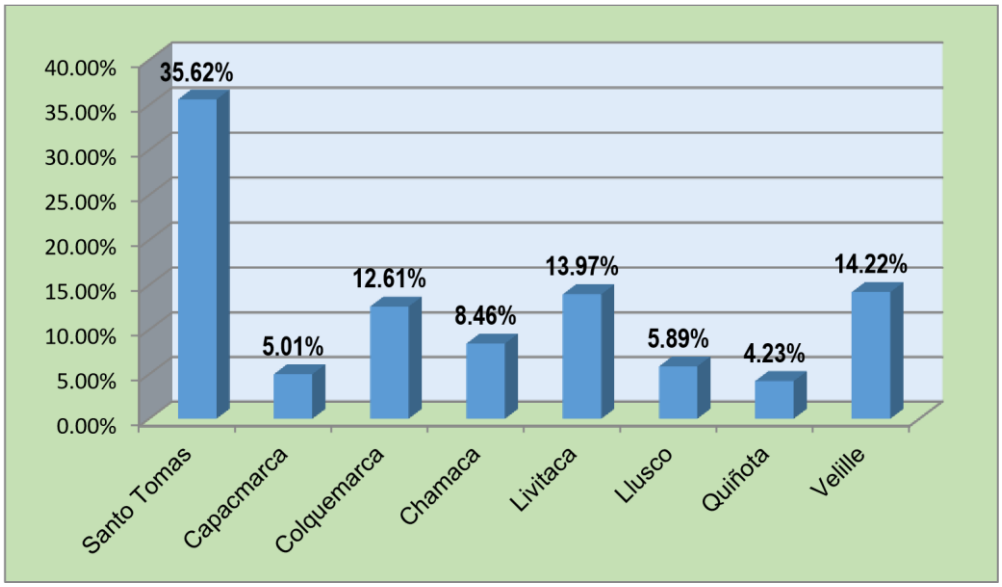

Los distritos que comprende la provincia de Chumbivilcas, son 08, los más antiguos son los distritos de Santo Tomas, Colquemarca y Velille cuyas fechas de creación se remontan aún a la época de la independencia; otros cuatro distritos tienen la misma fecha de creación, el 02 de enero del año 1857, en tanto el distrito más joven es el Quiñota que fue creado el 17 de Marzo de 1962.

CUADRO N° 02:

CHUMBIVILCAS: FECHAS DE CREACIÓN DISTRITAL Y POBLACIÓN ELECTORAL

Distritos	Dispositivo Legal de Creación		
	Nombre	Número	Fecha
Santo Tomas			Época Independencia
Ccapacmarca	Ley	s/n	02 Enero 1857
Chamaca	Ley	s/n	02 Enero 1857
Colquemarca			Época Independencia

Livitaca	Ley	s/n	02 Enero 1857
Llusco	Ley	s/n	02 Enero 1857
Quiñota	Ley	14047	17 de Marzo 1962
Velille			Época Independencia

Fuente. Directorio Nacional de Municipalidades - 2008

IV. SISTEMA ECONOMICO.

En la provincia de Chumbivilcas las principales actividades económicas según el último Censo de Población y Vivienda 2007 tal y como se aprecia en el cuadro adjunto, las principales actividades que absorbe a la mayoría de la Población económicamente activa, son la agricultura y la ganadería con una participación del 67,27%, seguido del comercio al por menor y del comercio de venta de autopartes de vehículos con una participación de 4,59% y 4,86% respectivamente; y por ultimo está el sector construcción con un 4,22% de participación y por ultimo esta la industria manufacturera con un 3,29% de participación.

CUADRO N° 17

POBLACIÓN ECONÓMICAMENTE ACTIVA DE 14 Y MÁS AÑOS DE EDAD, POR OCUPACIÓN PRINCIPAL,

Provincia CHUMBIVILCAS	24,311
Agricultura, ganadería, caza y silvicultura	16,355
Pesca	10
Explotación de minas y canteras	398
Industrias manufactureras	801
Suministro de electricidad, gas y agua	9
Construcción	1,027
Comerc., rep. veh. autom.,motoc efect. pers.	1,181
Venta, mant.y rep. veh.autom.y motoc.	44
Comercio al por mayor	22
Comercio al por menor	1,115
Hoteles y restaurantes	292
Trans., almac. y comunicaciones	188
Intermediación financiera	5
Activid.inmobil., empres. y alquileres	108
Admin.pub. y defensa; p. segur.soc.afil	349
Enseñanza	997
Servicios sociales y de salud	126
Otras activ. serv.comun.soc y personales	98
Hogares privados con servicio doméstico	103

Actividad económica no especificada	650
Desocupado	433
Fuente : INEI - Censos Nacionales 2007 : XI de Población y VI de Vivienda	

V. POSIBLES TENDENCIAS DEL FUTURO DE LA PROVINCIA DE CHUMBIVILCAS.

Las tendencias a nivel de la provincia se enmarcan tanto bajo el enfoque territorial derivado del proceso de recopilación, tratamiento y análisis de la información reflejada en el diagnóstico socio económico como en su carácter de desarrollo socio-económico y cultural histórico.

Las tendencias a nivel provincial contemplan:

- **Articulación vial intrarregional e interregional:** Una mayor articulación vial permitirá el flujo de productos y personas dentro y fuera de la provincia, lo cual dinamizará el aspecto económico y social. Para el caso de la provincia de Chumbivilcas este articulado con la capital de la región del Cusco, Arequipa, Región Puno y la Región Apurímac.

  Un aspecto a favor para el logro de una mayor articulación representa el proceso de inversión minera, por un lado, la necesidad de transportar el recurso minero hacia la costa condiciona el mejoramiento de la infraestructura vial como la creación de nuevas rutas, más directas. Por otro lado, los recursos provenientes por la explotación minera, canalizados a través de inversión pública por los gobiernos locales buscando articular los centros de producción con los diferentes corredores viales y consecuentemente con los mercados.

- **Actividad agropecuaria y de diversificación productiva:** En los últimos años, la inversión pública llevada a cabo por el gobierno local, ha incidido en la crianza y mejoramiento tanto de la ganadería, ovinos, auquénidos como de animales menores (cuyes, aves de corral) notándose además el desarrollo de la crianza de trucha. Favorecidos por programas de emprendimiento asociativo promovidos desde el Estado, como PROCOMPITE, AGROIDEAS, entre otros, estos a diferencia del Sistema Nacional de Inversión Pública (SNIP, hoy Invierte Pe), no sólo enfocados a fortalecer las capacidades de los productores como recurso humano, sino también a través de la transferencia tecnológica, activos fijos, equipos y maquinarias entre otros.

- **Inversión minera en la provincia de Chumbivilcas:** Con la explotación de la minería, se generara puestos de trabajo temporal, lo cual dinamizar las economías locales de la provincia, así mismo, las transferencias económicas por concepto de canon minero, permitirá ampliar el abanico de inversiones a los gobiernos locales en beneficio de su población en aspectos de infraestructura vial, productiva, tecnología, cuestiones sociales, seguridad alimentaria, entre otros.

  Por otro lado es indudable que generara una serie de conflictos y daños al medio ambiente, a las actividades económicas de las zonas rurales para lo cual deberá generarse espacios de concertación y/o negociación con la presencia de instituciones y organismos tanto estatales como de la sociedad civil, siempre priorizando el bienestar de la sociedad en general y el cuidado del medio ambiente.

- **Conflictos sociales y ambientales:** Asociado a la actividad minera por diversos factores resaltando el incumplimiento a los acuerdos y daños sobre el entorno ambiental generados tanto por las empresas mineras como por el avance de la minera informal e ilegal muchas veces apoyados en la normativa nacional.

  Se menciona también la presencia de conflictos sociales producto de la deficiente delimitación territorial en los distritos, motivados en su mayoría por activos de potencial económico presentes en el territorio en discordia, a nivel de la provincia son muchos los desencuentros limítrofes tanto entre distritos de la provincia como con las regiones aledañas como son, Arequipa y Apurímac, las perspectivas de futuros acuerdos son cada vez más desalentadores.

- **Inclusión y participación de la mujer y poblaciones vulnerables en actividades económicas y sociales:** Según datos actuales la población Chumbivilcana mayoritariamente es masculina, lo cual determina algunos rasgos y actitudes dentro de la sociedad manifestándose en menores oportunidades sociales para la población femenina.

  Del mismo modo, es imprescindible generar espacios sociales a poblaciones en estado vulnerable como la población infantil, adultos mayores y personas con habilidades diferentes, sectores que requieren de mayor atención.

- **Accesibilidad masiva a tecnologías de información y telecomunicación:** Toda innovación tecnológica trae consigo progreso en cualquier ciudad, para el caso de la fibra óptica hace que la información esté al alcance de todos de manera transparente y oportuna, y más aún en un mundo globalizado.

  El desarrollo de las telecomunicaciones favorece también el proceso de inclusión, la necesidad de contar con sistemas de conexión móvil dinamiza aspectos sociales como económicos.

- **Crecimiento demográfico y comercial de los centros urbanos de la Provincia de Chumbivilcas:** El crecimiento poblacional con tendencia a la concentración urbana por factores laborales como de oportunidades económicas trae consigo el crecimiento también de múltiples actividades y servicios, como los es el comercio.

  En la actualidad en los centros urbanos de la provincia de Chumbivilcas, principalmente en la capital de la provincia, Santo Tomas, se evidencia el desarrollo del comercio informal, lo que trae consigo una serie ventajas y desventajas para la sociedad.

- **Servicios de salud y nutrición, Educación, cobertura de agua y desagüe:** En estos años el gobierno regional del cusco a través de una resolución ejecutiva regional, crea la unidad ejecutora de salud en la provincia de Chumbivilcas, lo cual implica contar con un presupuesto propio para su operación el mismo que ayudara a mejorar la calidad y cobertura en la prestación de los servicios de salud y prevención a la población de la provincia de Chumbivilcas.
  Del mismo modo, apoyado en la política nacional de inversión multianual, priorizando la inversión pública en cerrar brechas en cuanto a saneamiento básico, la priorización del mejoramiento de la educación básica, vivienda y transporte

- **Vulnerabilidad ante ocurrencia de riesgos y peligros medioambientales:** Toda vez que la provincia de Chumbivilcas por su ubicación, altitud y situación geográfica, es propensa a sufrir riesgos

climatológicos como heladas y granizadas, que inciden directamente en las diversas actividades económicas y sociales de sus habitantes.

- **Gestión participativa y transparente:** La gestión de gobierno local basado en un modelo de participación ciudadana e inclusión social que permita la construcción de espacios políticos en entornos democráticos bajo un enfoque de desarrollo territorial y fortalecimiento de capacidades humanas.

VI. INDICADORES DE BRECHAS EN LA PROVINCIA DE CHUMBIVILCAS.

En el presente capitulo hacemos referencia a las brechas que se tienen que tomar en consideración en las inversiones a ejecutarse, es decir buscar cerras la brechas sociales que permitan mejorar el desarrollo y la calidad de vida poblacional.

Las Brechas en educación:

MATRICULADOS EN EDUCACIÓN BÁSICO REGULAR, SEGÚN EDADES, 2017

Nivel educativo	Edad	1°	2°	3°	4°	5°	6°	Total de matriculados	Población *	Brecha de acceso a EBR (%) **
PRIMARIA	06	1,358	1	0	0	0	0	1,359	1,440	5.6
	07	66	1,501	2	0	0	0	1,569	1,512	-
	08	2	140	1,409	28	0	0	1,579	1,631	3.2
	09	1	10	201	1,263	72	0	1,547	1,649	6.2
	10	0	5	42	217	1,128	226	1,618	1,673	3.3
	11	0	3	15	56	283	1,089	1,446	1,797	19.5
	12	0	0	6	22	88	306	422		
	13 - 14	0	0	4	12	37	149	202		
	15 - 16	0	0	3	8	24	102	137		
	17 - 18	0	0	1	4	13	47	65		
	19 a 24	0	0	0	1	5	22	28		

Información de 2017 actualizada a diciembre de 2017
* Población identificada con DNI, 2017. RENIEC
** Se considera como brecha a la población que no se encuentra matriculado en la Educación Básica Regular acorde a su edad.
Fuente: Censo Escolar 2017. Ministerio de Educación (MINEDU). Registro Nacional de Identificación y Estado Civil (RENIEC)
Enlace1: http://escale.minedu.gob.pe/uee/-/document_library_display/GMv7/view/4028089
Enlace2: http://portales.reniec.gob.pe/web/estadistica/baseDatos

MATRICULADOS EN EDUCACIÓN BÁSICO REGULAR, SEGÚN EDADES, 2017

Nivel educativo	Edad	1°	2°	3°	4°	5°	Total de matriculados	Población*	Brecha de acceso a EBR (%) **
SECUNDARIA	09 - 11	323	3	0	0	0	326		
	12	1,025	330	6	0	0	1,361	1,945	30.0
	13	338	1,023	383	4	0	1,748	1,921	9.0
	14	110	335	816	318	4	1,583	2,045	22.6
	15	49	111	331	736	271	1,498	1,820	17.7
	16	6	63	172	412	760	1,413	1,859	24.0
	17	7	26	65	182	418	698		
	18	4	14	27	77	196	336		
	19 - 20	2	3	11	38	105	159		
	21 - 22	1	1	0	1	4	7		
	23 - 24	0	0	0	0	3	3		
	25 - 29	0	0	0	0	1	1		
	30 a 45	0	1	0	1	0	2		

Información de 2017 actualizada a diciembre de 2017
* Población identificada con DNI, 2017. RENIEC
** Se considera como brecha a la población que no se encuentra matriculado en la Educación Básica Regular acorde a su edad.
Fuente: Censo Escolar 2017. Ministerio de Educación (MINEDU). Registro Nacional de Identificación y Estado Civil (RENIEC)
Enlace1: http://escale.minedu.gob.pe/uee/-/document_library_display/GMv7/view/4028089
Enlace2: http://portales.reniec.gob.pe/web/estadistica/baseDatos

INDICADORES DE RESULTADO

Nivel	Curso	Unidad	Previo al inicio	En inicio	En proceso	Satisfactorio	Brecha en el nivel satisfactorio
Segundo grado de primaria	Comprensión lectora	Número de estudiantes	-	96	653	279	72.9
		Porcentaje (%)	-	9.3	63.5	27.1	
	Lógico matemático	Número de estudiantes	-	375	400	253	75.4
		Porcentaje (%)	-	36.48	38.91	24.61	
Cuarto grado de primaria	Comprensión lectora	Número de estudiantes	200	398	299	131	87.3
		Porcentaje (%)	19.4	38.7	29.1	12.7	
	Lógico matemático	Número de estudiantes	207	280	399	142	86.2
		Porcentaje (%)	20.1	27.3	38.8	13.8	
Segundo grado de secundaria	Comprensión lectora	Número de estudiantes	939	709	157	48	97.4
		Porcentaje (%)	50.7	38.2	8.5	2.6	
	Lógico matemático	Número de estudiantes	1,175	476	127	76	95.9
		Porcentaje (%)	63.4	25.7	6.8	4.1	

Información correspondiente al 2016

Fuente: Sistema de Consulta de Resultados de Evaluación (SICRECE), Oficina de medición de la calidad de los aprendizajes (UMC), Ministerio de Educación (MINEDU)

Enlace: https://sistemas15.minedu.gob.pe:8888/evaluacion_censal_público

Las brechas en Salud.

INDICADORES DE RESULTADO

DESNUTRICIÓN CRÓNICA (OMS, INDICADOR TALLA / EDAD)

Rubro	2010	2011	2012	2013	2014	2015	2016	2017
Porcentaje de niños menores de 5 años con Desnutrición Crónica	42.2	39.7	38.8	36.4	33.7	32.0	29.3	27.0

Información actualizada Mayo de 2018

Para información nacional y departamental:

Fuente 1: Encuesta Demográfica y de Salud Familiar (ENDES), Instituto Nacional de Estadística e Informática (INEI)

Enlace 1: https://proyectos.inei.gob.pe/endes/resultados.asp

Para información provincial y distrital:

Fuente 2: Sistema de información del estado nutricional, Instituto Nacional de Salud (INS). Ministerio de Salud (MINSA)

Enlace 2: http://www.portal.ins.gob.pe/es/cenan/cenan-c2/vigilancia-alimentaria-y-nutricional/sistema-de-informacion-del-estado-nutricional

INDICADORES DE ANEMIA EN NIÑOS

Rubro	2012	2013	2014	2015	2016	2017				
	Porcentaje de anemia					Niños	N° Evaluados	N° Casos	% Anemia	Brecha de atención
Menores de 3 años										
Anemia total	21.3	49.5	69.3	67.0	60.6	3,466	1,974	1,172.0	59.4	1,492
Anemia leve					29.3			538.0	27.3	
Anemia moderada					30.0			603.0	30.5	
Anemia severa					1.3			31.0	1.6	
Menores de 5 años										
Anemia total	20.9	48.2	65.5	61.9	56.2	6,173	3,098	1,655.0	53.4	3,075
Anemia leve					28.8			818.0	26.4	
Anemia moderada					26.4			803.0	25.9	
Anemia severa					1.0			34.0	1.1	

Información actualizada Mayo de 2018

Para información nacional y departamental:

Fuente 1: Encuesta Demográfica y de Salud Familiar (ENDES), Instituto Nacional de Estadística e Informática (INEI)

Enlace 1: https://proyectos.inei.gob.pe/endes/resultados.asp

Para información provincial y distrital:

Fuente 2: Sistema de información del estado nutricional (SIEN), Instituto Nacional de Salud (INS). Ministerio de Salud (MINSA)

Enlace 2: http://www.portal.ins.gob.pe/es/cenan/cenan-c2/vigilancia-alimentaria-y-nutricional/sistema-de-informacion-del-estado-nutricional

Las brechas en Transportes.

INDICADORES DE PRODUCTO

RED DE VÍAS DEPARTAMENTALES, POR TIPO DE SUPERFICIE DE RODADURA, 2016

PAVIMENTADA			NO PAVIMENTADA				TOTAL EXISTENTE	Brecha *
Asfaltada	Solución Básica	Sub Total	Afirmada	Sin Afirmar	Trocha	Sub Total		
85.1	0.0	85.1	0.0	1.7	0.0	1.7	86.9	1.7

Información correspondiente a 2016
* La brecha hace referencia a las vías nacionales no pavimentadas sin afirmar y trocha
Fuente: D.S.011-2016-MTC

RED DE VÍAS VECINALES, 2016

Longitud de vías vecinales (Km)	Total de vías	Brecha (Vías en mal estado)
Pavimentada		
Asfaltado	1.71	1.08
No pavimentada		
Afirmado	68.89	30.97
Sin Afirmar	69.22	32.02
Trocha	679.10	375.75
Total	826.15	

Información correspondiente a 2016

* La brecha hace referencia a las vías nacionales no pavimentadas sin afirmar y trocha
Fuente: D.S.011-2016-MTC

VI. EJES ESTRATEGICOS A DESARROLLAR.

Vinculados con los objetivos de las políticas nacionales establecidos con el CEPLAN, con los objetivos del milenio, y relacionado con los cierres de brechas fundamentales en la provincia de Chumbivilcas.

Para la ejecución de los ejes estratégicos se requiere un esfuerzo articulado de gobierno Nacional, gobierno Regional, Gobiernos Locales Provincial y Distritales asi como la sociedad civil, buscando fundamentalmente la socialización con los beneficiarios del verdadero valor publico de estrategias, proyectos y acciones a ejecutar que busque cerras la brechas sociales e impactar en mejorar la calidad de vida de la población.

EJE ESTRATÉGICO 01: DERECHOS FUNDAMENTALES E INCLUSIÒN SOCIAL

MATRIZ DE IDENTIFICACIÓN DE ESTRATEGIAS.

OBJETIVOS ESPECIFICOS	PROGRAMAS	ESTRATEGIAS / PROYECTOS / ACCIONES

Reducir los niveles de pobreza y vulnerabilidad de la población de la provincia	Programa de superación de la pobreza y desarrollo humano con articulación a planes de desarrollo nacional.	Articulación de planes locales a estrategias nacionales y regionales de lucha contra la pobreza.
		Fortalecer el sistema de identificación de registros civiles incidiendo en el sentimiento de identificación con su territorio y su cultura.
		Monitorear, supervisar, articular y fortalecer los programas sociales de su gestión en favor de la reducción de la pobreza.
		Generación de ingresos familiares mediante sistemas de inserción laboral y la implementación de programas sociales de empleo temporal.
Vigencia plena de los derechos y libertades fundamentales	Garantizar la plena libertad y derechos fundamentales de la persona	Fortalecimiento de capacidades del recurso humano, escuela de formación de líderes.
		Implementación de proyectos de generación de espacios de participación y desarrollo de capacidades de niños y adolescentes.
Promoción efectiva y eficiente de los derechos de la población infantil, adolescentes y adulto mayor	Programa de fortalecimiento de capacidades humanas con equidad e identidad cultural con inclusión social.	Mejoramiento de los servicios de atención a los usuarios de la oficina de DEMUNA en la municipalidad provincial de Chumbivilcas
		Implementación de espacios de concertación y decisión frente a los derechos de las personas con participación de adolescentes y adultos mayores.
Promover el desarrollo de capacidades humanas así como el respeto a los derechos de poblaciones en estado vulnerable.	Accesibilidad a recursos educativos, tecnológicos, educativos e informativos para fortalecer el conocimiento.	Mejoramiento de la prestación de servicios de la biblioteca municipal del distrito de Santo Tomas
	Programa de promoción y generación de espacios culturales, sociales, culturales y de recreación.	Promoción de sistemas de articulación y concertación con instituciones y sociedad civil para el desarrollo de actividades recreativas, sociales y culturales.

<u>EJE ESTRATEGICO 02:</u> ACCESO A SERVICIOS BASICOS.

MATRIZ DE IDENTIFICACIÓN DE ESTRATEGIAS

OBJETIVOS ESPECIFICOS	PROGRAMAS	ESTRATEGIAS / PROYECTOS / ACCIONES
Reducir los niveles de desnutrición en niños y niñas menores de 05 años de la	Programa ampliación y mejoramiento de la cobertura de atención a niños menores de 5 años,	Mejoramiento de los servicios de promoción, prevención y cuidado integral de gestantes y niños menores de 5 años para la reducción de la desnutrición crónica en el distrito de Chamaca.
provincia como en mujeres gestantes y madres lactantes.	madres gestantes y lactantes de la provincia..	Mejoramiento de la salud y nutricion de niños menores de 05 años y madres gestantes en las 15 comunidades del distrito de Livitaca.
		Mejoramiento de la cobertura y accesibilidad a servicios de prevención y cuidado integral para madres gestantes y población infantil menores de 5 años para la reducción de la desnutrición.

		Instalación de sistema de viviendas saludables en las comunidades de Sihuincha, Añahuichi, Ccacho Limamayo, Quellomarca, Ingata, Tincurca, Tintaya, Cconchaccollo
Facilitar el acceso a servicios de salud de manera oportuna y eficiente, con establecimientos adecuadamente implementados y con tecnología moderna	Programa de mejoramiento de la prestación y cobertura de los servicios de salud de la población.	Promoción y difusión en prevención de enfermedades degenerativas, salud sexual reproductiva.
		Mejoramiento y equipamiento de los servicios del puesto de salud de Cancahuani, Ccapacmarca
		Mejoramiento de los servicios de salud en el Centro de salud de Llusco, Red Cusco Sur
		Mejoramiento de los servicios de salud del hospital Santo Tomas provincia de Chumbivilcas departamento del Cusco (Nivel III-1)
		Mejoramiento de los servicios de salud en los puestos de salud de Accacco, Pulpera, Idiopa Ñaupa, Japo Urinsaya, Mellototora
		Mejoramiento de los servicios de salud en los puestos de salud de Llique
		Mejoramiento de los servicios de salud en los puestos de salud de Alhuachullo
		Construcción del Establecimiento de salud EsSalud - Santo Tomas.
		Construcción del Centro de Salud de Velille
		Mejoramiento de los servicios de salud del centro de salud estratégico de Colquemarca.
		Mejoramiento de los servicios de salud en el puesto de salud del centro poblado 1° de mayo Qquechapampa
		Construcción del Centro de Salud de Livitaca
		Mejoramiento y ampliación de los servicios de salud en el puesto de salud de Ingata y Añahuichi
		Mejoramiento y ampliación de la oferta de servicios del primer nivel de atención en Uchuccarcco – micro red Livitaca - red de servicios de salud Cusco Sur - DIRESA Cusco
		Construcción e incorporación como centros de salud estrategicos de los distritos de: Chamaca, Llusco y Quiñota
		Mejoramiento de la capacidad resolutiva de los establecimientos de salud de la provincia de Chumbivilcas, mediante la instalación de servicios de atención pre-hospitalaria y tele salud, en el marco de las RIAPS.

		Fortalecimiento del área de salud pública de la municipalidad, Concertación con instituciones público . Privadas para la promoción de la salud en entornos saludables.
Garantizar el acceso a educación basica regular con un servicio educativo de calidad con enfoque de interculturalidad.	Programa Educación innovadora de calidad para una sociedad que forma mejores ciudadanos	Ampliación del programa de Qali - Warma al nivel de Educacion secundaria con jornada escolar completa
		Mejoramiento del servicio educativo integrado TIC's en las instituciones educativas de Chamaca
		Creación del servicio de telecomunicaciones e internet en las I.E. de los centros poblados del distrito de Livitaca
		Mejoramiento y desarrollo de capacidades de los estudiantes egresados del nivel secundario en situación de pobreza en el ámbito del distrito de Santo Tomas
		Mejoramiento de las oportunidades de aprendizaje mediante la dotación de Tic y recursos didácticos para el aula, en las I.E. de educación básica regular en el ámbito de Chumbivilcas
		Mejoramiento y Ampliación de servicios educativos del nivel inicial escolarizado ciclo II de las I.E.I. creadas el año 2012 de los distritos de Santo Tomas, Llusco, Quiñota (I.E.I. Nª 931 Hallpa Orccona)
		Actualización e implementación del PEL Qorilazo.
Proveer óptimas condiciones para la prestación del servicio educativo en los 3 niveles.	Programa de mejoramiento integral de la prestación de los servicios educativos públicos básicos.	Ampliación y mejoramiento de los servicios de educación del centro educativo básico alternativo capitán Felipe Bermúdez de Santo Tomas
		Mejoramiento y ampliación de los servicios educativos en la institución educativa primaria de Alhuacchuyo distrito Santo Tomas
		Mejoramiento y ampliación de los servicios educativos en la institución educativa primaria y secundaria de Uscamaerca, distrito Santo Tomas
		Mejoramiento de la oferta de servicios educativos de la I.E primaria N° 56248
		Mejoramiento de los servicios educativos de la I.E N° 56308, C.C Quilcata, C.P Pulpera Condes
		Mejoramiento y ampliación del servicio de educación primaria N° 56317 de Iñapata, C.C. Iñapata
		Mejoramiento y ampliación de los servicios educativos en la institución educativa secundaria Daniel Estrada Pérez
		Mejoramiento de la oferta de los servicios educativos en la I.E N° 56249 San Luis de Gonzaga de nivel primaria en la C.C Ccoyo
		Ampliación y mejoramiento de la institución educativa N° 56309 de la c.c. de Huininquiri
		Mejoramiento y ampliación del servicio de educación en la institución educativa primaria y secundaria N° 56267 de la comunidad campesina de Totora

		Mejoramiento y ampliación del servicio de educación primaria y secundaria en la I.E. N° 56370 de la C.C. Collana
		Mejoramiento y ampliación del servicio de educación en la I.E. 56256 del sector Patapampa de la comunidad de Qewencha, Livitaca
		Mejoramiento de los servicios educativos del nivel secundario de la Institucion educativa Jose Maria Arguedas del sector de Ccalani

		Mejoramiento y ampliación de los servicios educativos de la institución educativa secundaria José Antonio Encinas del distrito de Quiñota
		Mejoramiento y ampliación de los servicios educativos de la IEI N° 1175 Uchuccarcco
		Mejoramiento y ampliación del servicio de educación primaria en la I. E. N° 56401 en la localidad de Huallpamayo
		Mejoramiento de los servicios de educación primaria de la I.E. N° 56263 San Antonio de Chamaca
		Mejoramiento de la prestación de los servicios educativos de las I.E. de Añahuichi, I,E,I, Conchaccollo, I.E. de Huallpamayo,
		Mejoramiento de los servicios educativos de las instituciones educativas del nivel inicial: IEI 1265- Sayhua, IEI 399 - niño Jesus, IEI 822 - parque Ccochapata, IEI 823 - Tahuay, distrito de Ccapacmarca
		Mejoramiento y ampliación de la I.E. Las Américas del nivel secundario anexo Takina, distrito de Ccapacmarca
		Mejoramiento de los servicios educativos de la I.E. nivel primario 56262 de Cancahuani - Ccapacmarca
		Mejoramiento de los servicios de educación de la I.E. Nº 56261 del centro poblado de Huascabamba
		Mejoramiento y ampliación de los servicios educativos de la I.E N° 56305 Ayaccasi Velille
		Mejoramiento y ampliación de los servicios educativos del nivel primario de la i.E. N° 56321 de la comunidad campesina de Lacca Lacca Yanque Parccobamba
		Mejoramiento y ampliación de los servicios educativos de la I.E. integrado Tomas Parvina en la CC de Charamuray distrito Colquemarca
Fortalecer la prestación del servicio de formación superior técnica y universitaria.	Programa de formación y especialización superior técnica innovadora acorde a los requerimientos actuales.	Ampliación de carreras profesionales técnicas en el I.S.T. Divino Jesús
		Mejoramiento de los servicios educativos del instituto superior de educación público Divino Jesús de Santo Tomas
		Construcción del instituto superior tecnológico del distrito de Ccapacmarca
		Mejoramiento e implementación del IST. publico de Velille - filial Llusco

		Mejoramiento e implementación del IST. publico de Velille - filial Quiñota
Garantizar eficientes servicio de seguridad ciudadana	Programa integral de seguridad ciudadana, rondas campesinas y comités de vigilancia rural.	Mejoramiento y ampliación de capacidades para los servicios de seguridad ciudadana en el distrito de Santo Tomas
		Ampliación y mejoramiento del servicio de seguridad ciudadana en el distrito de Chamaca
		Implementación de planes operativos y programas de gestión del servicio de seguridad ciudadana y rondas campesinas.
Acceso y cobertura universal a servicios de agua apta para	Programa agua para todos y saneamiento básico en sectores	Mejoramiento e instalación de sistema de saneamiento básico integral de los barrios periféricos del distrito de Santo Tomas
consumo humano y saneamiento básico	urbanos de la provincia.	Mejoramiento y ampliación del sistema de agua potable e instalación de alcantarillado en el centro poblado de Esquina
		Mejoramiento y ampliación del sistema de agua potable y desagüe en el centro poblado de Colquemarca,
		Ampliación y mejoramiento del sistema de saneamiento básico en la urbanización de Tuntuma del distrito de Velille
		Ampliación y mejoramiento del sistema de abastecimiento de agua y servicio de alcantarillado en el centro poblado de Velille
		Ampliación y mejoramiento del sistema de abastecimiento de agua y servicio de alcantarillado en el centro poblado de Chamaca
		Ampliación y mejoramiento del sistema de abastecimiento de agua y servicio de alcantarillado en el centro poblado de Ccapacmarca
		Ampliación y mejoramiento del sistema de abastecimiento de agua y servicio de alcantarillado en el centro poblado de Livitaca
		Ampliación y mejoramiento del sistema de abastecimiento de agua y servicio de alcantarillado en el centro poblado de Quiñota
		Mejoramiento del sistema de abastecimiento de agua potable y desagüe en la localidad de Llusco
	Programa de tratamiento de aguas servidas en principales ciudades y centros poblados de la Chumbivilcas.	Creación de servicios de alcantarillado y tratamiento de aguas residuales en el centro poblado de Huascabamba
		Instalación de plantas de tratamiento de aguas servidas en las capitales de distrito y principales centros poblados de la provincia.
		Fortalecer las capacidades de los prestadores públicos de servicios de agua y saneamiento en zonas urbanas de la provincia como de la población organizada.
		Ampliación y mejoramiento del sistema de saneamiento básico II etapa del distrito de Santo Tomas

	Programa agua para todos como de saneamiento básico rural.	Ampliación y mejoramiento de sistemas de agua potable e instalación de letrinas con arrastre hidráulico en los sectores comunales Rijrayoc, Antahunco, Iscucusana, Carcel Cancha, Ccollana, Porchón, Chullunquía, Fause. C.c ccollana Condes
		Mejoramiento, ampliación del servicio de agua potable y saneamiento anexo Sayhua de la comunidad campesina Idiopa Ñaupa Japo Urinsaya y la comunidad campesina de Cruzpampa
		Mejoramiento y ampliación del sistema de saneamiento básico en la comunidad campesina de Llique
		Mejoramiento del servicio de agua potable e instalación del sistema de alcantarillado de la localidad de Soñaque
		Mejoramiento y ampliación de servicios de agua potable e instalación de letrinas con arrastre hidráulico en la comunidad campesina de Moscco
		Mejoramiento y ampliación del sistema de saneamiento básico integral en la comunidad campesina de Curahuata
		Mejoramiento y ampliacion de los servicios de agua potable y saneamiento en los sectores de Soraccahua, Japupampa y Chila Cancha de la C.C de Hanansaya Orccoma

		Mejoramiento y ampliación del sistema de saneamiento básico en el sector Chincha de la comunidad campesina Pfullpuri puente Coyo Uscamarca y en los anexos Huayllapata y Colca de la comunidad campesina de Mellototora Colca Huayllapata
		Mejoramiento y ampliación del saneamiento básico del anexo Calzada y Qhaccapampa de la comunidad campesina de puente Ccoyo
		Acondicionamiento de la oferta de servicios de agua potable en el anexo Chillihuani
		instalación del servicio de agua potable y disposición sanitaria de excretas en el barrio Santa Rosa, anexo Lara de la comunidad de Orccoma
		Instalación del sistema de agua potable y letrinas en el anexo Mauccosa de la comunidad Colcca Mellototora
		Mejoramiento y ampliación del sistema de agua e instalación de letrinas con arrastre hidráulico en el anexo de Huatacca, C.C Urinsaya Layo
		Mejoramiento y ampliación de saneamiento básico integral en el anexo Huitoccoyo de la comunidad Urinsaya Yavina
		Mejoramiento y ampliación servicio de agua potable y letrinas en el anexo de Vista Alegre de la comunidad campesina de Llique
		mejoramiento y ampliación del servicio de agua potable y letrinas en el anexo Langui y Quisayoc de la comunidad campesina de Anchayaque
		Mejoramiento y ampliación del sistema de saneamiento básico integral en la comunidad campesina de Yavina central Yavina Baja sector Chichuta

		Mejoramiento y ampliacion del sistema de saneamiento básico integral en los anexos de Huenteccoyo, cuatro esquinas de la comunidad campesina de Urinsaya Picutani - Yavina
		Mejoramiento y ampliación del sistema de agua potable e instalación de letrinas con arrastre hidráulico en los sectores de Huacuyo, Jarmawiri, Molle y Qara Chutana del anexo molle Huacuyo, comunidad campesina Ccoyo
		Mejoramiento e instalación del sistema de saneamiento básico integral en las c.c de Iñapata, Vista Alegre Santiago, Parco Vallecito, Anchayaque, Quillcata, Antuyo, Conguya Santa Barbara del Centro Poblado de Pulpera Condes
		Mejoramiento y ampliación del servicio de agua potable y saneamiento en el ámbito de la C.C. Union Kora
		Mejoramiento y ampliación del sistema de agua potable y saneamiento básico en el sector de Tunsuma y Sihua
		Instalación de los servicios de agua potable y saneamiento de la comunidad de Huancane
		Mejoramiento y ampliación de los servicios de agua potable y disposición sanitaria de excretas de la localidad de Marcjahui
		Mejoramiento y ampliación del sistema de agua potable e instalación de unidades básicas sanitarias en el anexo Armiri de la C.C. Charamuray
		Mejoramiento y ampliación del sistema de servicios de agua potable y letrinas sanitarias con arrastre hidráulico y biodigestores en los sectores de Ampu, Japuro, Saccanca, Unopulla y Lorocani de la comunidad de Curpiri
		Ampliación y mejoramiento del sistema de saneamiento básico integral en las CC Charamuray, anexos y Urubamba
		Mejoramiento y Ampliación del Sistema de Saneamiento Básico Integral en los Sectores de Llaullinco, Pfacchani y Japuro en la C.C-. De Llaullinco
		Mejoramiento y Ampliación del Sistema de Servicios de Agua Potable y Letrinas Sanitarias con Arrastre Hidraulico y Biodigestores en los Sectores de Huaccoto, Hualluani, Toromanya y Cantuta en la C.C. de Huaccoto
		Ampliación, mejoramiento del sistema de saneamiento básico en el anexo de Lacca Lacca de la comunidad campesina de Yanque
		Ampliación y mejoramiento del saneamiento básico integral en la C.C de Pallpa Pallpa
		Mejoramiento y ampliación del sistema de servicios de agua potable y letrinas sanitarias con arrastre hidráulico en los sectores de Miraflores, Ututa, Trankapunco, Tutoroqo, Iquinyacha, Mamchuclla, Ccollpaccaza, Llusccojo, Mamanchisniyoc y Janccoyo en la comunidad de Ccollana
		Mejoramiento y ampliación del sistema de saneamiento básico integral en los anexos de Chilapujro, Sachayoqhuaycco, Quellwapampa, Quinsania, y Chalansillo de la comunidad campesina de Pumallaqta

		Creación del sistema de saneamiento básico integral en las localidades de Ranrapata, Tirani Loroma, Yorencca y Huanso del distrito de Quiñota
		Mejoramiento y ampliación de los servicios de agua potable y disposición sanitaria de excretas de la localidad de Limamayo y Conchaccollo Alto
		Mejoramiento y ampliación del sistema saneamiento integral del centro poblado de Uchuccarcco
		Instalación de los servicios de agua potable y letrinas en la comunidad de cangalle y sectores de Uttaña, Ttracacancha, Accopugio y Ccoñani
		Creación del servicio de sistema de saneamiento básico integral en la comunidad Tinkurka, sector Tinkurka
		Ampliación y mejoramiento del sistema de agua potable y disposición sanitaria para excretas con arrastre hidráulico en las comunidades de Cconchaccollo, Uchuccarcco, Tincurca, Ingata y Sihuincha
		Ampliación y mejoramiento del sistema de saneamiento básico integral del centro poblado Chamaca
		Mejoramiento ampliación de agua potable y saneamiento de los anexos 8 de agosto chiripa Moccocahua
		Creación de servicios de alcantarillado y tratamiento de aguas residuales en el centro poblado de Huascabamba
		Mejoramiento y ampliación del sistema saneamiento básico integral en el centro poblado de Tacllapampa, comunidad campesina de Tuntuma
		Fortalecimiento de la JASS rurales así como de la oficina de OMSABAR en los distritos

EJE ESTRATEGICO 03: ESTADO Y GOBERNABILIDAD.

MATRIZ DE IDENTIFICACIÓN DE ESTRATEGIAS

OBJETIVOS ESPECIFICOS	PROGRAMAS	ESTRATEGIAS / PROYECTOS / ACCIONES
Fortalecimiento de los mecanismos de gobernabilidad institucional moderna y eficiente	Programa de modernización de las instituciones y servicio público.	Mejoramiento y ampliación de capacidades de los órganos institucionales.
		Potenciar la oficina de planeamiento y presupuesto implementando la gestión por resultados aplicando las TIC's para optimizar los procedimientos administrativos
		Fortalecimiento e implementación de instrumentos de gestión.
Gestión pública transparente de amplia base y de participación ciudadana	Programa de fortalecimiento de la participación ciudadana en espacios de concertación y vigilancia para un buen gobierno.	Desarrollar mecanismos de participación ciudadana y de consulta pública en las decisiones políticas locales, la vigilancia en el logro de resultados y en el proceso de planificación participativa y concertada.

		Fortalecimiento e implementación de espacios de concertación como Mesas técnicas, Asambleas Populares, Rendición de cuentas, Proceso de participación ciudadana. Concejo de Concertación Local, entre otros.
Facilitar mecanismos de asociación público privada en beneficio del desarrollo de la provincia a través del fortalecimiento de alianzas estratégicas y la inversión social	Programa de promoción de la asociatividad en emprendimientos de pequeña y micro empresa	Promoción a la asociatividad en las pequeñas y micro empresas agropecuarias.
	Programa de fomento a la inversión público y/o privada.	Promover espacios para la inversión y fortalecimiento de emprendimientos empresariales y/o de servicios privados.
Institucionalización de organizaciones de mujeres, jóvenes, barrios, comunidades y otros con participación activa en el desarrollo provincial.	Programa de fortalecimiento de organizaciones de base con inclusión e igualdad de género.	Mejoramiento de las capacidades en gestión comunitaria de las comunidades campesinas de la, provincia de Chumbivilcas.
		Reconocimiento, y fortalecimiento de las organizaciones sociales así como desarrollo de capacidades colectivas.
Municipio facilitador, consolidado como órgano de concertación entre gobierno local, organizaciones sociales / comunales, productores, sector privado y organismos no gubernamentales	Programa de fortalecimiento y promoción del buen gobierno.	Implementación de políticas públicas de simplificación administrativa como de gobierno electrónico (Big data)
		Implementación de políticas públicas, mecanismos e instrumentos de gestión pública por resultados.
		Implementación del Plan De Desarrollo Concertado con enfoque territorial como fomento de la gobernabilidad y gobernanza.
	Programa de consolidación de la concertación social y económica del territorio y su población.	Promover espacios de concertación entre el gobierno local, la PNP, ONGs y sociedad civil para una adecuada gestión de los conflictos.
		Instalación e implementación de la unidad de defensoría pública municipal para asesoría y manejo de conflictos sociales en la provincia.

EJE ESTRATEGICO 04: ECONOMIA, COMPETITIVIDAD Y EMPLEO.

MATRIZ DE IDENTIFICACIÓN DE ESTRATEGIAS

OBJETIVOS ESPECIFICOS	PROGRAMAS	ESTRATEGIAS / PROYECTOS / ACCIONES
Diversificación de la actividad agrícola altamente tecnificada, articulada convenientemente facilitando el intercambio y la conexión entre el mercado local y regional con los centros de producción de la provincia.	Programa de apoyo a la diversificación productiva con articulación a planes de ambito nacional.	Promover la participación de las unidades productivas familiares y/o agricultura de subsistencia, fortalecer su participación en el mercado local mediante la modernización de sus sistemas de producción
		Implementación y consolidación de espacios comerciales, ruedas de negocios, ferias agropecuarias, artesanales, industriales, turísticas.
	Programa de fortalecimiento de la oferta exportable de la provincia de	Promoción de la producción y comercialización de productos y cultivos orgánicos de la provincia.

	Chumbivilcas.	Formulación de estudio de identificación de productos con potencial exportador a nivel de la provincia.
		Mejoramiento y ampliación de los servicios del mercado central de abastos del poblado de Santo Tomas
		Mejoramiento y ampliación del mercado de abastos del CC.PP. de Chamaca
		Promoción de la producción agropecuaria local mediante el apoyo a la inserción de la producción local en el mercado regional.
		Desarrollo y consolidación de la denominación de origen, marca Chumbivilcas.
Desarrollo de la actividad pecuaria fortaleciendo cadenas productivas.	Programa de fomento a la asociatividad y competitividad,.	Promover y facilitar mecanismos de apoyo para el desarrollo de cadenas productivas en base al potencial de recursos en la provincia.
		Creación de un programa general de camélidos sudamericanos para la provincia de Chumbivilcas
		Creación del servicio de apoyo para la cadena productiva de trucha de la comunidad campesina de Tincurca
		Mejoramiento de la cadena productiva de los camélidos sudamericanos en la comunidad campesina de Cangalle
		Mejoramiento de la cadena productiva en ganado vacuno de leche en Chamaca
		Mejoramiento genético de ovinos en las comunidades de Ccapacmarca, Cruz Pampa, Cancahuani y Tahuay
		Mejoramiento de la competitividad de la producción de vacunos
		Mejoramiento de las capacidades en la producción de alpacas en las comunidades de los distritos de Santo Tomas, Llusco y Quiñota
Promoción de la pequeña y microempresa comunal a través del fortalecimiento de emprendimientos	Programa de fomento a la pequeña y micro empresa comercial y artesanal.	Desarrollo de capacidades y adiestramiento técnico productivas.
		Promoción para la formalización de Mypes.
asociativos.		Mejoramiento del servicio de comercialización y articulación de productos artesanales y agropecuarios de los productores del distrito de Chamaca
		Simplificación administrativa de trámites y requisitos para la conformación y formalización de Mypes.
		Implementación de CITES para la promoción de emprendimientos empresariales.

Desarrollar mecanismos de promoción y posicionamiento del turismo y artesania a nivel nacional e internacional con identidad cultural.	Programa de promoción y difusión del turismo en la provincia de Chumbivilcas.	Fortalecimiento de la División de Turismo de la MPCh.
		Elaboración e implementación del Plan de Desarrollo Turístico para la provincia de Chumbivilcas
	Programa de identificación y puesta en valor de la identidad, manifestaciones culturales y del patrimonio ancestral en la provincia.	Promoción y fortalecimiento de capacidades comunales para el desarrollo de actividades de ecoturismo, turismo vivencial y rural a nivel de la provincia.
		Promoción de buenas practicas en la prestación de servicios en actividades de soporte al desarrollo turístico.
Fortalecimiento de la actividad agropecuaria con adecuada infraestructura productiva para dinamizar la economía local.	Programa de apoyo a la diversificación productiva	Instalación y mejoramiento de servicio de agua del sistema de riego Huisillopunku Santo Tomás, distritos de Santo Tomas y Colquemarca,
		Instalación del servicio de agua del sistema de riego Qquerque comunidad de campesina de Ccollana
		Irrigación Molino
		Mejoramiento y ampliación del servicio de agua para riesgo en los sectores de Huampuco, Parccora, Tauccay, Malluchaca y Huchuya
		Irrigación de agua para riego en la C.C. Pumallaqta
		Creación del sistema de riego por aspersión en los sectores Torcayo, Matara, Centro y Hallpa Orccona de la comunidad de Hatta Pallpa Pallpa
		Mejoramiento y ampliación de los sistemas de riego por aspersión en las comunidades campesinas de Cancahuani, 8 de agosto, Ccapacmarca
		Instalación del sistema de riego en los sectores Muyo Orcco y Pumapucyo
		Represa Machumolino
		Irrigación Machu Molino
		Instalación de sistema de riego tecnificado en el sector Chilcayoc del anexo de Huisuray de la CC. de Ahuichanta
		Instalación del sistema de riego en el anexo Japu de la comunidad Idiopa Ñaupa Japu Urinsaya
		Creación de sistema de riego presurizado con desarrollo agro productivo en el anexo de Parccobamba de la comunidad de Yanque Lacca Lacca
		Creación, mejoramiento del servicio de agua del sistema de riego Huaycocancha Yavi Yavi, en la comunidad de Charamuray

		Gestión para la Incorporación por retribución por los servicios ambientales y explotación de recursos en el ámbito de la provincia.

EJE ESTRATEGICO: DESARROLLO TERRITORIAL E INFRAESTRUCTURA.

MATRIZ DE IDENTIFICACIÓN DE ESTRATEGIAS

OBJETIVOS ESPECIFICOS	PROGRAMAS	ESTRATEGIAS / PROYECTOS / ACCIONES
Adecuada infraestructura de interconexión distrital y provincial	Programa de articulación vial provincial e inter provincial.	Asfaltado definitivo de la vía nacional pe - 3sg tramo Espinar -Velille - Santo Tomas - Llusco - Quiñota
		Asfaltado definitivo del corredor minero tramo Chalhuahuacho - Ccapacmarca - Huincho - Velille - Espinar.
		Mejoramiento del servicio de transitabilidad vehicular tramo Ranraccasa - Mollo Orcco de las provincias Paruro y Chumbivilcas
		Asfaltado de la vía departamental Santo Tomas - Chamaca - Livitaca -Tungasuca - Pampamarca
		Mejoramiento y rehabilitación de camino vecinal Colquemarca – Paycama - Pallpa Pallpa - Quiñota
		Asfaltado de las carreteras Velille - Espinar, Velille - Santo Tomas, Llusco - Quiñota
		Asfaltado de la carretera de Inter conexión con los distritos de Velille, Chamaca y Livitaca
		Puente Quescañuma - Huaynahuarco - Huisalla
		Creación del puente peatonal sobre el rio Quilcata en el sector de Ichu Qaqa de la comunidad de Quilcata
		Construcción del puente carrozable Orccoma sobre el rio Orccoma en la comunidad campesina Hanansaya Orccoma
		Construcción de trocha carrozable del tramo Colca - Wamanmarca, del anexo de Colca, de la comunidad Colca Mellototora Huayllapata
		Construcción del puente peatonal en el sector de Quisa Quisa de la comunidad de Antuyo Condes
		Construcción del puente carrozable tramo sector Esmeralda - sector Colca en la comunidad de Colca esmeralda
		Mejoramiento del camino vecinal chamaca - Limamayo - Ccachu (I-23.28 km),

		Mejoramiento y ampliación del camino vecinal Ingata - Uray Ingata
		Mejoramiento de trocha carrozable c.c. Sihuincha - c.c. Tintaya - c.c. Cconchaqollo Centro y Alto - c.c. Tincurca - Huallpamayo
		Construcción del camino vecinal a nivel afirmado, Cancahuani - Sayhua
		Mejoramiento de la carretera Colquemarca sector Sijakasa de la comunidad Ahuichatanta Huisuray al sector Urapucyu - rio Ccocha comunidad Urubamba
		Creación trocha carrozable entre los sectores de Pullahuayo, Cerropampa, Kiri y Jauchillica de la CC de Quehuincha

		Construcción de caminos vecinales entre las comunidades de Pataqueña Totora Aucho y Parccora
		Mejoramiento del camino vecinal Antuyo a Ccasahui
		Mejoramiento del camino vecinal Kututo -Pfuisa (l=12.28 km)
		Construccion de camino vecinal tramo localidad de Pampallacta - C.C. de Antuyo
		Instalación de puente carrozable Wañoqpa, en la comunidad de San Sebastián
		Creación del camino vecinal tramo Ccolpa – Qqehuayllo - Chacco Orccona – Tambohuancarama - Yuraccancha
		Mejoramiento y rehabilitación del camino vecinal Yahuarmayo, Tirani y Yorenca
	Programa de transitabilidad vehicular y peatonal en centros urbanos	Mejoramiento del servicio transitabilidad vehicular y peatonal en la avenida emancipación del barrio asociación pro vivienda los Lirios y la comunidad Fpullpuri puente Ccoyo Uscamarca anexo Qquencco
		Creación de infraestructura para la adecuada transitabilidad peatonal de los pobladores del centro poblado de Pulpera Condes
		Mejoramiento y ampliación de vías urbanas del distrito de Santo Tomas
		Creación de veredas peatonales en el centro poblado de Allhuacchuyo
		Pavimentación integral del Centro Poblado de Chamaca
		Mejoramiento de la transitabilidad vehicular y peatonal en el centro poblado de Uchucarcco

		Mejoramiento del servicio de transitabilidad vehicular y peatonal de las calles principales del centro poblado Chancahuani , centro poblado de Tahuay , centro poblado de Ccapacmarca
		Mejoramiento del servicio de transitabilidad vehicular y peatonal de la calle principal de la localidad de Cochapata
		Mejoramiento de la transitabilidad vehicular y peatonal del centro poblado de Chilloroya
		Asfaltado integral del Centro Poblado de Quiñota
		Pavimentación integral del Centro Poblado de Llusco
		Pavimentación integral del Centro Poblado de Velille
		Asfaltado integral del Centro Poblado de Colquemarca
	Programa de mejoramiento y ampliación de la cobertura de telecomunicación.	Ampliación de servicios de la red dorsal fibra óptica a nivel del ámbito de la provincia de Chumbivilcas
		Ampliación de los servicios de acceso a banda ancha en las instituciones educativas nivel secundario, establecimientos de salud y comisarías de la, provincia de Chumbivilcas
		Creación del servicio público de las telecomunicaciones internet para los centros poblados del distrito de Livitaca
		Instalación del sistema de antenas parabólicas en las localidades Yavina, Allhuacchullo y Esquina
		Mejoramiento de los servicios de información y comunicación de radio municipal en la capital del distrito de Santo Tomas
		Ampliación y mejoramiento del sistema eléctrico de redes primarias, redes secundarias, acometidas domiciliarias y alumbrado público de los barrios periféricos en el centro poblado de Chamaca
		Creación del sistema de electrificación rural de 30 localidades de la jurisdicción de los distritos de Santo Tomas y Quiñota
	Programa de ordenamiento y formalización del transporte público de pasajeros y de carga	Proyecto de terminal terrestre inter distrital en la ciudad de Santo Tomas.

		Programa de fortalecimiento en educación vial como del servicio de transporte de pasajeros.
		Plan de ordenamiento y señalización del servicio de transporte público en Santo Tomas y centros poblados de la provincia.
Ocupación racional y sostenible del territorio provincial bajo sistemas efectivos de planifiación territorial.	Programa de planificación y desarrollo urbano - rural.	Formulación e implementación del Plan de Ordenamiento territorial.
		Mejoramiento e implementación de la capacidad operativa de la oficina de catastro urbano y rural en el distrito de Santo Tomas
		Formulación e implementación del Plan de Ordenamiento territorial en los distritos de la provincia teniendo en cuenta los corredores económicos.
		Formulación del ZEE de la provincia
Fortalecer el proceso de titulación y reconocimiento urbano y rural en beneficio de las familias chumbivilcanas	Programa de titulación rural	Promoción de la titulación y formalización de predios rurales en la provincia.

EJE ESTTRATEGICO: GESTIÓN DE RECURSOS NATURALES Y AMBIENTE.

MATRIZ DE IDENTIFICACIÓN DE ESTRATEGIAS

OBJETIVOS ESPECIFICOS	PROGRAMAS	ESTRATEGIAS / PROYECTOS / ACCIONES
Adecuada sistema de gestión ambiental promoviendo la concientización popular como una cultura ambiental a nivel de la provincia.	Programa de gestión del medio ambiente y fortalecimiento de la educación ambiental.	Actualización e implementación del Plan de Gestión del Medio Ambiente en la provincia de Chumbivilcas,
		Recuperación de áreas degradadas por sobrepastoreo y minería informal
		Mejoramiento y recuperación de áreas degradadas mediante la forestación y reforestación
		Instalación forestal y reforestación a nivel multi comunal, distrito de Chamaca
		Mejoramiento de los servicios ambientales a través de la propagación de especies forestales y frutícolas en las comunidades campesinas del distrito de Ccapacamarca
		Mejoramiento y recuperación de la cobertura vegetal a través de la forestación y reforestación del, distrito de Livitaca
		Mejoramiento de las capacidades en educación ambiental a nivel de las I.E. de la provincia de Chumbivilcas.

Cultura de conservación y aprovechamiento sostenible de recursos naturales, especies y ecosistemas existentes.	Programa de conservación de recursos en la provincia.	Campañas de sensibilización para la conservación de ecosistemas frágiles y de la biodiversidad.
		Campañas de promoción y difusión del uso eficiente de los recursos naturales, energía, fuentes de energía renovable no contaminantes.
Concientización y uso adecuado de los recursos minerales sin alterar el entorno ambiental.	Programa de formalización de la actividad minera articulada a planes regionales y nacionales.	Vigilancia y monitoreo de actividades extractivas con responsabilidad social, instalación de mesas técnicas
Adecuada gestión y manejo de los residuos sólidos	Fortalecimiento de la gestión integral de residuos sólidos	Actualización e implementación del Plan Integral de Gestión de Residuos Sólidos (PIGARS)
		Campañas de sensibilización y fortalecimiento de capacidades en gestión de residuos sólidos y reciclaje.
		Mejoramiento y ampliación de la gestión integral de residuos sólidos municipales en la zona urbana del distrito de Santo Tomas
		Fortalecimiento de capacidades en materia de residuos sólidos y en el tema de comisión ambiental municipal (CAM) e instrumentos de gestión ambiental local (IGAL)
		Mejoramiento de la gestión integral de residuos sólidos municipales en la zona urbana del distrito de Quiñota
		Instalación de la planta de tratamiento de residuos sólidos
Gestión y prevención de riesgos frente a la presencia de desatres naturales a nivel de la	Programa de gestión de riesgo, prevención y mitigación de desastres en la provincia	Realización de estudios de riesgo de desastres, identificación de zonas de mayor vulnerabilidad asociados a eventos geológicos, climaticos, geodinámicos y otros a nivel de la provincia.
provincia con participación ciudadana.		Sistemas de monitoreo y alerta temprana en zonas calificadas como de alto riesgo.
		Fortalecimiento del sistema de gestión de riesgos en zonas urbanas y centros poblados.
		Fortalecimiento de capacidades para el adecuado funcionamiento de la plataforma del comité provincial de Defensa Civil.
		Formulación del Plan de Prevención de Riesgos y Reducción de Desastres a nivel de distritos
		Mejoramiento de la prestación de servicios de la oficina de defensa civil para la prevención y atención de emergencias en la municipalidad provincial de Chumbivilcas
		Creación de los servicios de protección ante inundaciones en los ríos Conde y Pullpure, entre los sectores de José Carlos Mariátegui y Villa Hermosa
		Fortalecimiento institucional a través de la creación de la Unidad de Gestión de Riesgos y Desastres en la Municipalidad Provincial de Chumbivilcas
		Formulación, aprobación y emisión de las políticas públicas sobre la Gestión y reducción de riesgos y desastres a nivel de la provincia de Chumbivilcas.

		Implementación del cuerpo de bomberos en el distrito de Santo Tomas.

Agradeciendo al Equipo técnico por la articulación para el presente Plan de Gobierno propuesto por el Movimiento Regional Etnocacerista, con una visión integrado y realista, así mismo a las fuentes de información brindadas que nos permitió lograr el desarrollo del presente trabajo que será de guía para la articulación de las estrategias a desarrollar por el desarrollo de la Provincia de Chumbivilcas.