



"AVANZA PAÍS"

PARTIDO DE INTEGRACION SOCIAL


PLAN DE GOBIERNO PROVINCIA DE PACHITEA

2019 - 2022



CANDIDATO:
RAUL PRIMO LIBERATO

Paulo R. Pastrana Sainas
PERSONERO LEGAL(T)
Reg. C.A.H. 2720



PACHITEA - HUANUCO



"AVANZA PAIS"
PARTIDO DE INTEGRACION SOCIAL
CONTENIDO

Presentación

Resumen ejecutivo.

- I. Principios y valores
 - 1.1. Principios
 - 1.2. Valores

- II. Diagnóstico
 - 2.1. Hechos que caracterización la realidad.
 - 2.1.1. Ubicación Geográfica
 - 2.1.2. Población
 - 2.1.3. Indicadores Sociales
 - 2.1.3.1. Educación
 - 2.1.3.2. Salud
 - 2.1.3.3. Vivienda
 - 2.1.3.4. Identidad
 - 2.1.3.5. Procedencia de Recursos
 - 2.1.4. Indicadores Económicos
 - 2.1.5. Indicadores Territoriales - Ambientales
 - 2.1.6. Indicadores Institucionales

 - 2.2. Problemas.
 - 2.2.1. Dimensión Social
 - 2.2.2. Dimensión Económica
 - 2.2.3. Dimensión Territorial - Ambiental
 - 2.2.4. Dimensión Institucional

 - 2.3. Potencialidades.
 - 2.3.1. Dimensión Social
 - 2.3.2. Dimensión Económica
 - 2.3.3. Dimensión Territorial - Ambiental
 - 2.3.4. Dimensión Institucional

- III. Visión de desarrollo

- IV. Esquema de propuestas de desarrollo.
 - 4.1. Orientaciones generales de las propuestas.
 - 4.2. Propuestas
 - 4.2.1. Dimensión Social
 - 4.2.2. Dimensión Económica
 - 4.2.3. Dimensión Territorial - Ambiental
 - 4.2.4. Dimensión Institucional.
 - 4.3. Acciones
 - 4.3.1. Dimensión Social
 - 4.3.2. Dimensión Económica
 - 4.3.3. Dimensión Territorial - Ambiental
 - 4.3.4. Dimensión Institucional
 - 4.4. Estrategias
 - 4.4.1. Dimensión Social
 - 4.4.2. Dimensión Económica
 - 4.4.3. Dimensión Territorial - Ambiental
 - 4.4.4. Dimensión Institucional
 - 4.5. Metas 2019 - 2022

- V. Propuesta de seguimiento al plan de gobierno.

Paola R. Castellana Salinas
PERO NEGRO LEGAL(T)
Reg. C.A.H. 2720



"AVANZA PAIS"

PARTIDO DE INTEGRACION SOCIAL

PRESENTACIÓN

En cumplimiento a los lineamientos políticos de Avanza País - Partido de Integración social y en cumplimiento de la Resolución N° 0082-2018-JNE, presentamos el Plan de Gobierno de la Municipalidad Provincial de Pachitea, para el periodo 2019 - 2022, que se constituirá en una guía durante el desarrollo de la gestión edil.

Quien lo plantea es el Sr: RAUL PRIMO LIBERATO, con el deseo de servir a la Provincia, transmitiendo sus conocimientos y experiencias a fin de reducir las brechas existentes en el aspecto social, económico, territorial e institucional, con una visión integradora, inclusivo y equitativo.

Conscientes de las limitaciones existentes, nos comprometemos a reducir las brechas existentes, mediante la mejorara de la oferta educativa, mejorara de la capacidad resolutive de los establecimientos de salud, disminución de los índices de desnutrición mediante proyectos de saneamiento básico en la zonas urbanas y rural, incremento de las áreas de cultivo, explotación de pastos mediante la crianza y el mejoramiento genético del ganado ovino y bobino así como también del cuy; bajo un enfoque de desarrollo social, que práctica valores y principios.

Esto nos impone trazarnos metas a corto y mediano plazo en el cierre de las brechas sociales existentes, mejorando la calidad de vida de nuestra población, sobre todo las más vulnerables (niños, ancianos, personas con discapacidad entre otros) que tanto requieren de nuestra asistencia como entidad que enlaza al pueblo con el gobierno local. Para ello daremos una mirada social a nuestra política en todos los ámbitos y dimensiones.

Es tarea de mi futura gestión edil hacer que se cumpla plenamente todo lo planteado en este documento, porque es compromiso y responsabilidad asumida con todos y cada uno de nuestros habitantes de nuestra provincia, que al final del periodo edil podamos ver los primeros resultados de este esfuerzo mancomunado, en aras del desarrollo y progreso de nuestros pueblos.

RAUL PRIMO LIBERATO

Paola M. Pashraim Serrano
PERSONERO LEGAL(T)
Reg. C.A.H. 2720



1.- ANTECEDENTES

En historia apretada, resumimos, AVANZA PAIS, nace como un sentimiento unitario y es continuidad de la lucha de nuestro pueblo por sus derechos políticos y sociales, tiene el pecado original de haber nacido en las raíces profundas del pueblo andino amazónico y costeño, donde las heridas históricas están vivas; ahí, donde la exclusión y el atraso son el pan de cada día; donde el estado brilla por su ausencia; ahí donde los políticos llegan tan solo cuando hay elecciones. Nació el lema, por la conquista del "pan con dignidad" porque para nosotros todo logro personal es en base al esfuerzo honesto. En Cachicadan, que en el argot popular decimos "es la tierra donde a todo peregrino se le da su buen pan, con aroma a eucalipto y sabor a panizara", bajo la conducción espiritual del compañero de siempre, Alfonso Barrantes Langan y liderazgo innato de Pedro Cenas Casamayor, el "Caminante" oriundo del lugar, de la provincia de Santiago de Chuco, tierra de honestos patriotas hoy en la inmortalidad como son nuestro poeta universal, Cesar Vallejo Mendoza, Luis la Puente Uceda, nació para vivir el proyecto integración, el 10 de Abril del 2000.

En el año 2006, competimos en las elecciones presidenciales, nuestra poca experiencia nos hizo cometer el gran error político, al haber invitado a un candidato presidencial, hecho que nos costó la inscripción en el JNE, al no haber pasado la valla electoral. Posteriormente participamos en las Elecciones Regionales en el 2006, en Puno Ganamos, a los pocos meses de gestión del presidente regional en ese entonces, fue expulsado de nuestra organización al haber abandonado los principios del partido y por conducta autoritaria y antidemocrática. Para nosotros el trabajo político es continuidad, por tanto, nuestros congresos partidarios del 2011 y 2012, reafirman nuestro compromiso con el país y también consolidan nuestro trabajo para conseguir nuestro registro en el JNE. En Diciembre del 2015 alcanzamos el mínimo de firmas exigidas y en Mayo del 2017, alcanzamos nuestra inscripción definitiva con R.083-2017-DNROP-JNE, luego de más de cuatro años de trabajo permanente por los nuevos caminos del Perú, dejamos huella imperecedera, demostrando una vez más que los peruanos de a pie, que provenimos del Perú profundo, nunca estamos cansados menos fatigados, siempre estamos despiertos y energizados, dispuestos a dar la batalla por la limpieza moral del Perú, para recuperar el Perú para los peruanos.

IDEARIO

Principios

Avanza país, tiene como principios:

- a) De Democracia, que el partido lo asume fundamentalmente en su sentido de participación, eje de una cultura de valores, actitudes, acciones basadas en el dialogo, respeto y transparencia.
- b) De Libertad, que, Avanza País, lo asume como irrenunciable para forjar un Perú de hombres libres, contrario a las dictaduras, al autoritarismo.
- c) De Solidaridad y Reciprocidad, que el partido lo asume, rescatándolos de las raíces culturales del Ayni y la Minca, de la ayuda mutua y la unión colectiva en beneficio de la sociedad.
- d) De la Ética social, que el partido de integración social, lo asume valorando y rescatando nuestro pasado inca, resumimos en los principios morales del Ama sua, ama llulla y ama quella.
- e) De la Confianza, que Avanza País, lo asume como fundamental para su cohesión, crecimiento y desarrollo en todos sus aspectos con pleno respeto al medio ambiente y a la conservación, protección e incentivo de la producción de nuestros productos agrícolas, nativos, pleno respeto a nuestra ingeniería, arquitectura pre inca. Asimismo postula a la protección de nuestras ancestrales

Paola R. Pastrana Sabinas
PERSOnero LEGAL(T)
Reg. C.A.H. 2720



"AVANZA PAIS"

PARTIDO DE INTEGRACION SOCIAL

medicinas a su protección de la flora, fauna y la biodiversidad de nuestro territorio. Este principio se afianza con la práctica de los principios anteriores.

- f) De la Creatividad empresarial del pueblo emprendedor como instrumento innovador y motor del desarrollo de sus capacidades humanas en beneficio de la ciencia y tecnología para hacer un país líder en el mundo.

RESUMEN EJECUTIVO

La Provincia de Pachitea, ubicado en los límites con la región Pasco, tiene ingentes potencialidades agrícolas y turísticas no explotadas por la carencia de recursos o en su defecto porque las políticas no han sido orientadas a impulsar el sector económico productivo; como consecuencia la tasa de pobreza total en la provincia es una de las más altas en el departamento de Huánuco, alcanzando este 81,9%. La producción agrícola, se realiza en secano, muchas aéreas de cultivo no cuentan con canales de riego que permitan incrementar las áreas cultivadas, que mejorarían el nivel de ingreso.

Los indicadores sociales, también muestran una elevada tasa de desnutrición crónica y un considerable ausentismo escolar, un alto porcentaje de viviendas no cuentan con servicios básicos, los hogares constituidos al interior de estos, presentan hacinamientos cuyo riesgo de sufrir desastres es alto.

Los indicadores de pobreza, ubican a los 4 distritos de la provincia en el quintil 1, pues lo índices de extrema pobreza es alto, teniendo potencialidades turísticas, agrícolas y ganaderas.


Las acciones a emprender, están orientadas a mejorar y equipar la infraestructura educativa y de salud, mejorar e incrementar las vías de transporte, ampliar la infraestructura de riego, fomentar la actividad turística, efectuar transferencia tecnológica al sector ganadero, ampliar los servicios de saneamiento básico; estas y otras acciones, deben efectuarse en un ambiente ecológico equilibrado.

CONTENIDO DEL PLAN DE GOBIERNO

I.- PRINCIPIOS

La Municipal Provincial de Pachitea en el periodo 2019 – 2022, se gobernará con las siguientes principios:

- a) De Democracia, que el partido lo asume fundamentalmente en su sentido de participación, eje de una cultura de valores, actitudes, acciones basadas en el dialogo, respeto y transparencia.
- b) De Libertad, que, Avanza País, lo asume como irrenunciable para forjar un Perú de hombres libres, contrario a las dictaduras, al autoritarismo.
- c) De Solidaridad y Reciprocidad, que el partido lo asume, rescatándolos de las raíces culturales del Ayni y la Minca, de la ayuda mutua y la unión colectiva en beneficio de la sociedad.


Paolo R. Pastrana Salinas
PERSONERO LEGAL(T)
Reg. C.A.H. 2720



"AVANZA PAÍS"

PARTIDO DE INTEGRACION SOCIAL

d) De la Ética social, que el partido de integración social, lo asume valorando y rescatando nuestro pasado inca, resumimos en los principios morales del Ama sua, ama llulla y ama quella.

e) De la Confianza, que Avanza País, lo asume como fundamental para su cohesión, crecimiento y desarrollo en todos sus aspectos con pleno respeto al medio ambiente y a la conservación, protección e incentivo de la producción de nuestros productos agrícolas, nativos, pleno respeto a nuestra ingeniería, arquitectura pre inca. Asimismo postula a la protección de nuestras ancestrales medicinas a su protección de la flora, fauna y la biodiversidad de nuestro territorio. Este principio se afianza con la práctica de los principios anteriores.

f) De la Creatividad empresarial del pueblo emprendedor como instrumento innovador y motor del desarrollo de sus capacidades humanas en beneficio de la ciencia y tecnología para hacer un país líder en el mundo.

II.- OBJETIVOS

La transformación del Perú, con la acción creadora de grandes proyectos históricos

1.- El primer proyecto histórico es la integración social del país, a través de:

- La revolución educativa
- La revolución educativa
- La revolución vial-ferroviaria.
- La revolución turística
- La revolución ética y moral, con identidad nacional.

2.- El segundo proyecto Histórico, es impulsar el integracionismo social con identidad, con libertad y en democracia, alternativo al neoliberalismo, y como solución creativa y solidaria al gran problema de la discriminación, de la desocupación y la exclusión en el Perú.

3.- El tercer proyecto histórico es la integración social del Perú mediante una gran revolución Ferroviaria, con un gran tren que una desde el polo norte al polo sur y sus transversales al atlántico, como eje de integración latinoamericana, teniendo un Perú desarrollado e integrado al sueño de la nueva patria americana.


Paola R. Pastrana Salinas
PERSONERO LEGAL(T)
Reg. C.A.H. 2720



III.- VISION DE DESARROLLO

a). VISION DE LA ORGANIZACIÓN

Visión del Perú

Es hacer realidad el gran sueño peruano: "ser potencia mundial ambiental", con valores compartidos, con equidad social y pluralidad de ideas, que nos permita concretar el "bien común".

b) VISION PROVINCIAL

"La provincia de Pachitea al 2021 afianza su actividad socio-cultural, económica y turística de una manera competitiva, integrada y descentralizada, con desarrollo social y económico sustentable, en armonía al medio ambiente".

II. DIAGNÓSTICO

2.1. HECHOS QUE CARACTERIZAN LA REALIDAD

2.1.1. UBICACIÓN GEOGRÁFICA

La provincia de Pachitea se encuentra ubicado en la parte Sur este del departamento de Huánuco, abarca 4 distritos (Umari, Molino, Panao y Chaglla), se encuentra situada en la región sierra, con excepción del distrito de Chaglla entre sierra y selva alta; tiene una superficie territorial de 2 629,96 Km², que representa el 7,13 % del total de la superficie territorial del departamento de Huánuco.

La capital de la provincia es el distrito de Panao que está ubicado aprox. a 64,80 Km. de la ciudad de Huánuco capital del departamento, y a una altitud de 2 772 m.s.n.m.; las coordenadas geográficas de la capital provincial es latitud Sur: 9° 53'32" y longitud Oeste 75°57'28".

LIMITES DE LA PROVINCIA DE PACHITEA

Su marco limítrofe es el siguiente:

- a) **Por el Norte** : Con la provincia de Huánuco (distritos de Chinchao y Churubamba)
- b) **Por el Este** : Con la provincia de Puerto Inca (distritos de Codo del Pozuzo y Puerto Inca) y la provincia de Oxapampa (departamento de Pasco).
- c) **Por el Oeste** : Con la provincia de Ambo (distritos de San Rafael, Ambo, Tomayquichua y Conchamarca) y la provincia de Huánuco (distritos de Santa María del Valle y Amarilis).
- d) **Por el Sur** : Con la provincia de Oxapampa (departamento de Pasco).

Paulo R. Pastrana Salinas
PERSONERO LEGAL(T)
Reg. C.A.H. 2720



"AVANZA PAIS"

**PARTIDO DE INTEGRACION SOCIAL
DATOS GENERALES DE LA PROVINCIA DE PACHITEA Y
SUS DISTRITOS**

PROVINCIA/ DISTRITO	DISPOSITIVO DE CREACIÓN	Nº DE DISPOSITIVO DE CREACIÓN	FECHA DE CREACIÓN	CAPITAL	ALTURA CAPITAL (m.s.n.m.)	POBLACIÓN CENSADA (2007)	SUPERFICIE (km ²)	DENSIDAD POBLACIONAL (Hab./Km ²)
PACHITEA	LEY	2889	29/11/1918	Panao		60 321	2 629,96	22,9
*CHAGLLA	LEY	2889	29/11/1918	Chaglla	2 568	11 062	664,52	16,6
*MOLINO	LEY	2889	29/11/1918	Molino	2 361	12 227	235,50	51,9
*PANAÑO	-	-	Época de la Independencia	Panao	2 772	19 813	1 580,86	12,5
*UMARI	LEY	2889	29/11/1918	Tambillo	2 424	17 219	149,08	115,5

El Distrito de Panao se encuentra ubicado entre la zona Centro y Sur de la Provincia de Pachitea, tiene la categoría de capital provincial, situado entre las coordenadas geográficas 09° 53' 32" de Latitud Sur y 75° 57' 28" de Longitud Oeste del Meridiano de Greenwich. Se ubica a una distancia de 63.6 Km. de la Ciudad de Huánuco, el tiempo promedio de recorrido es de 2:00 horas en automóvil, 2:30 a 3:00 horas en combis.

Limites del distrito de Panao:

Por el Norte	Con los Distritos de Umari y Chaglla
Por el Este	Con la Provincia de Oxapampa y una parte del distrito de Chaglla
Por el Sur	Con la Provincia de Oxapampa (Pasco)
Por el Oeste	Con el Distrito de Molino y Ambo.
Por el Sur-Oeste	Con el Distrito de San Rafael

Pablo K. Pasayña Salinas
PERSONERO LEGAL (T)
Reg. C.A.H. 2720

Superficie distrito de Panao

La extensión superficial de Distrito es 1,580.86 Km². y, significa el 60.1% del territorio provincial que es 2,629.96 Km², como se observa representa la mayor superficie territorial de ámbito provincial.

UBICACIÓN GEOGRÁFICA DE LOS DISTRITOS DE LA PROVINCIA DE PACHITEA

DISTRITOS	Coordenadas		Rango Altitudinal	
	Latitud	Longitud	msnm	Región
PANAÑO	09° 53' 32"	75° 57' 28"	2520 - 4500	(Sierra)
CHAGLLA	09° 48' 15"	75° 52' 30"	2930 - 4400	(Sierra y Selva)
MOLINO	09° 55' 25"	76° 02' 35"	2310 - 4350	(Sierra)
UMARI	09° 51' 15"	76° 06' 15"	1800 - 3700	(Sierra)

Fuente: INEI – Censo Estadístico Departamental 2007



"AVANZA PAÍS"

PARTIDO DE INTEGRACION SOCIAL

Paulo R. Pastorana Salinas
PERSONERO LEGAL(T)
Reg. C.A.H. 2720

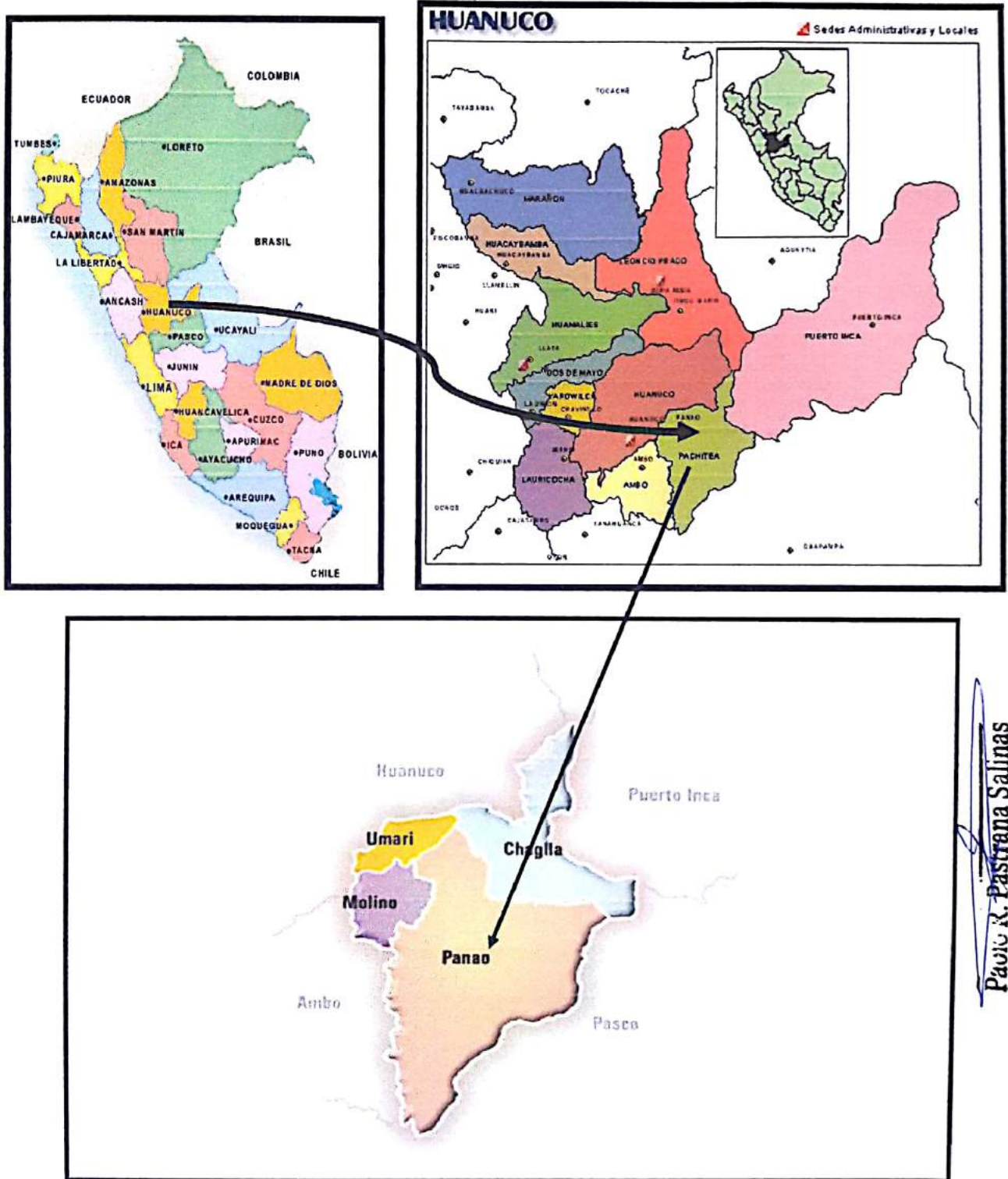
MATRIZ DE ASPECTOS GENERALES DEL DEPARTAMENTO DE HUÁNUCO;
PROVINCIA DE PACHITEA Y SUS RESPECTIVOS DISTRITOS

Código ubigeo	Ubicación geográfica	Extensión geográfica [Km ²]	Población								
			Total	Sexo		Grupo de edades [años]					
				Varones	Mujeres	0 - 5	6-12	13-17	18 -35	36-60	61 a más
10	HUÁNUCO	36 886,74	762 223	384 424	377 799	105 804	139 564	90 954	209 178	164 270	52 453
1008	PACHITEA	2 629,96	60 321	30 454	29 867	9 792	12 909	6 903	16 324	10 835	3 558
	Panao	1 580,86	19 813	9 882	9 931	3 491	4 405	2 261	5 263	3 331	1 062
	Umari	149,80	17 219	8 738	8 481	2 648	3 555	2 009	4 725	3 166	1 116
	Molino	235,50	12 227	6 055	6 172	1 930	2 632	1 355	3 334	2 203	773
	Chaglla	664,52	11 062	5 779	5 283	1 723	2 317	1 278	3 002	2 135	607

Fuente: INEI – Censo de Población y Vivienda 2007.

PARTIDO DE INTEGRACION SOCIAL
UBICACIÓN GEOGRÁFICA

MAPA N° 1
UBICACIÓN GEOGRAFICA: DEPARTAMENTO DE HUANUCO, PROVINCIA DE PACHITEA



Paulo R. Pastrana Salinas
PERSONERO LEGAL(T)
Reg. C.A.H. 2720




PARTIDO DE INTEGRACION SOCIAL

2.1.2. POBLACIÓN

Desde el punto de vista político administrativo, el departamento de Huánuco está conformado hasta hoy por 11 provincias y 84 distritos: la provincia de Huánuco con 13 distritos, Huamalíes cuentan con 11 distritos, Dos de Mayo con 9 distritos, Ambo y Yarowilca con 8 distritos, Lauricocha con 7 distritos, Leoncio Prado con 10 distritos, Puerto Inca con 5 distritos, Huacaybamba y Pachitea con 4 distritos, respectivamente y Marañón con 5 distritos.

Según el Censo de Población del 2007, la provincia de Huánuco con 270 mil 233 habitantes, mantiene su hegemonía demográfica y principal polo de atracción de inmigrantes y concentra el mayor volumen de población departamental (35,5%); en orden de mayor a menor volumen poblacional se ubican las provincias de la Sierra, Huamalíes con 66 mil 450 habitantes (8,7%), Pachitea 60 mil 321 habitantes (7,9%), Ambo 55 mil 483 habitantes (7,3%) y Dos de Mayo 47 mil 8 habitantes (6,2%), y con porcentajes de población menor a 5,0% las provincias de la Sierra: Lauricocha, Yarowilca, Marañón y Huacaybamba, (114 mil 731 habitantes en conjunto) y las provincias de la Selva: Leoncio Prado 116 mil 965 habitantes (15,3%) y Puerto Inca 31 mil 32 habitantes (4,1%).

A nivel de la Provincia y Distritos Pachitea tiene la siguiente población de acuerdo al Censo 2007 INEI:


Pástor R. Pastrana Salinas
PERSONERO LEGAL(T)
Reg. C.A.H. 2720



Distribución de la Población por Sexo y Grupos etáreos

Los resultantes del censo del año 2007 nos permite apreciar en la provincia de Pachitea que el mayor grupo quinquenal de mayor proporción está entre los 5 a 9 años haciendo un total de 9 277 habitantes un segundo grupo quinquenal lo ocupa el de 10-14 años con 8 569 habitantes y en tercer lugar el grupo quinquenal de 0 a 4 años de edad que asciende a 7 983 habitantes.

POBLACIÓN DE LA PROVINCIA DE PACHITEA Y DISTRITOS POR SEXO

Prov. Pachitea Edad en grupos quinquenales	Dist. Panao		Distrito Chaglla		Distrito de Molino		Distrito Umari		Total Provincia			
	Según Sexo		Según Sexo		Según Sexo		Según Sexo		Según Sexo			
	Hombre	Mujer	Hombre	Mujer	Hombre	Mujer	Hombre	Mujer	Hombre	Mujer		
De 0 a 4 años	1.375	1.456	748	700	758	798	1.069	1.079	2.148	3.950	4.033	7.983
De 5 a 9 años	1.640	1.651	800	778	964	981	1.243	1.220	2.463	4.647	4.630	9.277
De 10 a 14 años	1.457	1.332	840	767	917	821	1.182	1.253	2.435	4.396	4.173	8.569
De 15 a 19 años	1.034	955	568	469	514	580	1.094	916	1.868	3.068	2.920	5.988
De 20 a 24 años	833	905	459	427	477	567	1.044	765	1.457	2.461	2.664	5.125
De 25 a 29 años	684	731	441	428	485	485	972	629	1.285	2.268	2.273	4.541
De 30 a 34 años	559	574	397	355	360	384	744	495	1.079	1.900	1.808	3.708
De 35 a 39 años	465	498	326	349	323	363	686	449	984	1.649	1.659	3.308
De 40 a 44 años	403	396	284	249	266	269	535	348	741	1.346	1.262	2.608
De 45 a 49 años	330	367	227	190	206	210	416	294	652	1.121	1.061	2.182
De 50 a 54 años	296	258	180	126	187	161	348	271	519	934	793	1.727
De 55 a 59 años	234	199	142	125	137	146	283	189	374	702	655	1.357
De 60 a 64 años	171	174	113	89	131	101	232	160	318	575	522	1.097
De 65 a 69 años	129	148	102	82	103	111	214	146	288	480	483	963
De 70 a 74 años	112	110	52	59	99	70	169	120	229	383	348	731
De 75 a 79 años	93	85	50	39	59	61	120	95	178	297	268	565
De 80 a 84 años	35	48	26	26	40	37	77	64	129	165	176	341
De 85 a 89 años	21	30	15	13	28	14	25	24	53	74	83	157
De 90 a 94 años	5	7	6	2	8	4	7	4	10	19	18	37
De 95 a 99 años	6	7	3	10	13	9	22	1	9	19	38	57
Total	9.882	9.931	5.779	5.283	6.055	6.172	8.738	8.481	17.219	30.454	29.867	60.321

Fuente: INEI 2007



**"AVANZA PAIS"
PARTIDO DE INTEGRACION SOCIAL**

Como se puede apreciar en el siguiente cuadro de Indicadores de Población, el porcentaje de la población rural en la provincia de Pachitea es alto con un 85,7 %, el porcentaje de la población menor de 15 años es de 42,8 % y el promedio de hijos por mujer es de 3,9.

**DEPARTAMENTO DE HUÁNUCO: INDICADORES DE POBLACIÓN, SEGÚN
PROVINCIA Y DISTRITO, 2007**

PROVINCIA	POBLACIÓN TOTAL 2007	% DE LA POBLACIÓN RURAL 2007	% DE LA POBLACIÓN MENOR DE 15 AÑOS 2007	PROMEDIO DE HIJOS POR MUJER
PACHITEA	60 321	85,7	42,8	3,9
PANAO	19 813	81,3	45,0	3,9
CHAGLLA	11 062	76,5	41,9	3,8
MOLINO	12 227	85,9	42,9	3,9
UMARI	17 219	96,6	40,9	4,0

FUENTE: INEI – Censos Nacionales 2007: XI de Población y VI de Vivienda.

En la Provincia de Pachitea, como se puede observar en el cuadro siguiente, la población censada total de la provincia de Pachitea al año 2007 es de 60 321 habitantes; la población censada se incrementó en el periodo de 1981-1993 en 15 584 habitantes y en el periodo de 1993-2007 en 14 159 habitantes.

**DEPARTAMENTO HUÁNUCO: POBLACIÓN CENSADA, SEGÚN
PROVINCIA DE PACHITEA, 1981 – 2007**

PROVINCIA	1981	1993	2007
PACHITEA	30 578	46 162	60 321

FUENTE: INEI – Censos Nacionales de Población y Vivienda 1981, 1993 y 2007


Pájaro X. Pastrana Salinas
PERSONERO LEGAL(T)
 Reg. C.A.H. 2720

En la provincia de Pachitea la tasa de crecimiento promedio anual de la población censada al 2007 es de 1,9 %; la tasa de crecimiento promedio anual de la población censada ha disminuido en 1,6 %, según el cuadro siguiente que muestra los dos periodos de análisis.



"AVANZA PAIS"

PARTIDO DE INTEGRACION SOCIAL

DEPARTAMENTO DE HUÁNUCO: TASA DE CRECIMIENTO PROMEDIO ANUAL DE LA POBLACIÓN CENSADA, SEGÚN PROVINCIA DE PACHITEA, 1981 – 2007 (Porcentaje)

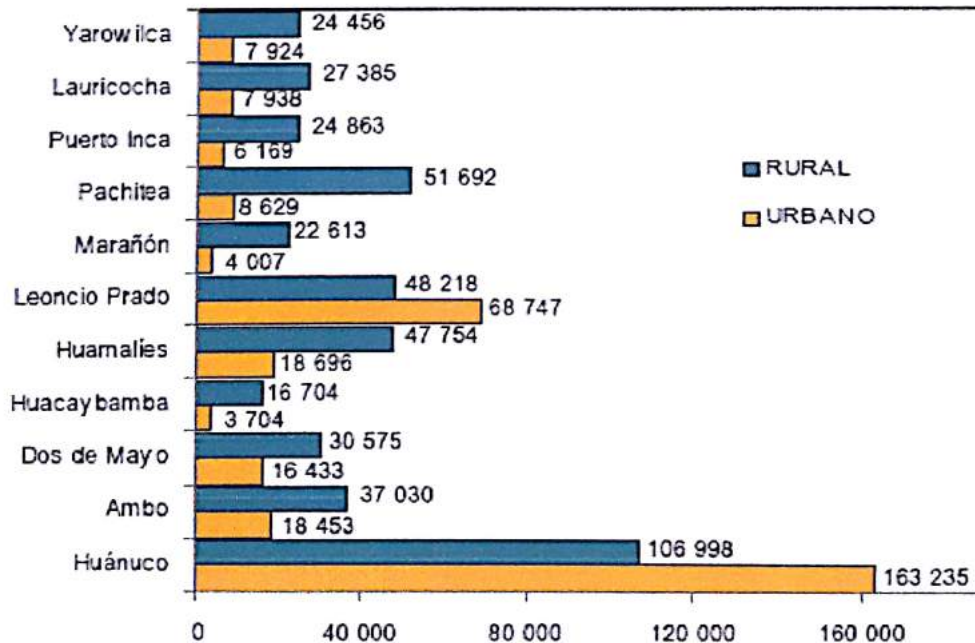
PROVINCIA	1981-1993	1993-2007
PACHITEA	3,5	1,9

FUENTE: INEI – Censos Nacionales de Población y Vivienda 1981, 1993 y 2007

La población total en la provincia de Pachitea es de 60 321 habitantes; como se aprecia en el gráfico siguiente la población por área rural total es de 51 692 habitantes y la población por área urbana es de 8 629 habitantes.

Del total de la población departamental que es de 762 223 habitantes, la provincia de Pachitea con 60 321 habitantes representa el 7,9 % del total departamental, como se puede apreciar en el cuadro siguiente.

DEPARTAMENTO DE HUÁNUCO: POBLACION NOMINALMENTE CENSADA, POR ÁREA URBANA Y RURAL, SEGÚN PROVINCIA, 2007



Paola X. Pastrana Salinas
PERSONERO LEGAL(T)
Reg. C.A.H. 2720



"AVANZA PAIS"

PARTIDO DE INTEGRACION SOCIAL

DEPARTAMENTO DE HUÁNUCO: DISTRIBUCIÓN DE LA POBLACIÓN CENSADA, SEGÚN PROVINCIA Y DISTRITO, 1993 y 2007

PROVINCIA	1993		2007	
	ABSOLUTO	%	ABSOLUTO	%
DEPARTAMENTO DE HUÁNUCO	654 489	100,0	762 223	100,0
PROVINCIA DE PACHITEA	46 162	100,0	60 321	7,9
PANAO	14 344	31,1	19 813	32,8
CHAGLLA	10 552	22,9	11 062	18,3
MOLINO	9 056	19,6	12 227	20,3
UMARI	12 210	26,5	17 219	28,5

FUENTE: INEI – Censos Nacionales 2007: XI de Población y VI de Vivienda.

En la provincia de Pachitea del total de la población de 60 321 habitantes, el grupo especial de edad mayoritario es el infantil de 0 a 14 años con 25 829 habitantes, seguido del grupo joven de 15 a 29 años con 15 654 habitantes.

DEPARTAMENTO DE HUÁNUCO: POBLACIÓN CENSADA, POR GRUPO ESPECIAL DE EDAD, SEGÚN ÁREA DE RESIDENCIA Y SEXO, 2007

PROVINCIA, ÁREA DE RESIDENCIA Y SEXO	TOTAL	GRUPO ESPECIAL DE EDAD				
		INFANTIL 0 A 14 AÑOS	JÓVEN 15 A 29 AÑOS	ADULTA JÓVEN 30 A 44 AÑOS	ADULTA 45 A 49 AÑOS	ADULTA MAYOR 60 Y MÁS AÑOS
TOTAL DEPARTAMENTO	762 223	285 469	201 423	135 200	81 852	58 279
PROVINCIA PACHITEA	60 321	25 829	15 654	9 624	5 266	3 948
HOMBRE	30 454	12 993	7 797	4 895	2 757	2 012
MUJER	29 867	12 836	7 857	4 729	2 509	1 936
ÁREA URBANA	8 629	3 179	2 350	1 694	877	529
HOMBRE	4 374	1 643	1 150	837	484	260
MUJER	4 255	1 536	1 200	857	393	269
ÁREA RURAL	51 692	22 650	13 304	7 930	4 389	3 419
HOMBRE	26 080	11 350	6 647	4 058	2 273	1 752
MUJER	25 612	11 300	6 657	3 872	2 116	1 667

FUENTE: INEI – Censos Nacionales 2007: XI de Población y VI de Vivienda.

Paolo R. Pastrana Salinas
PERSOnero LEGAL(T)
 Reg. C.A.H. 2720

2.1.3. INDICADORES SOCIALES

2.1.3.1. EDUCACIÓN

La educación es fundamental para el desarrollo integral de los pueblos, los pueblos con altas tasas de analfabetismo están postergados para alcanzar el desarrollo, quedan arraigados a vivir en pobreza, marginación y atraso social. La educación debe ser una tarea conjunta del estado, la autoridad local y la sociedad civil, que deben buscar el acceso de la población a una educación con calidad, principalmente en el espacio rural donde la cobertura del servicio educativo es menor y donde se generan menos posibilidades de acceder a la educación por diferentes factores como; la accesibilidad,



"AVANZA PAIS"

PARTIDO DE INTEGRACION SOCIAL

el inicio a temprana edad en el trabajo agrícola, deficiencias nutricionales, escasa cultura educativa del padre de familia, etc. Factores que en largo plazo han determinado altas tasas de analfabetismo en la Provincia.

La provincia de Pachitea en el nivel Inicial para el 2007 tuvo una población escolar de 736 alumnos, atendidos en 21 Instituciones Educativas con 26 docentes en su mayoría realizan acciones pedagógicas; con 8 administrativos, esto indica un promedio aproximado de 28 alumnos por docente.

En Primaria de Menores los 11976 alumnos la misma que son atendidas en 114 Instituciones Educativas (Poli docente, Multigrados y Unitarios) con 305 docentes y Directores; con 15 administrativos (Personal de servicios, porteros, técnicos, etc.), esto representa un promedio aproximado de 39 alumnos por docente, que supera la carga docente dentro de lo normado.

Para el nivel secundario de menores, existen 2750 estudiantes atendidos en 18 Instituciones educativas con 126 profesionales en la educación según especialidad, 2 auxiliares de Educación 16 administrativos, el número de alumnos se encuentran distribuidos en 408 secciones con un aproximado de 30 alumnos por sección.

La tasa de analfabetismo departamental para el 2007 es de 16.6% para el mismo periodo en la provincia de Pachitea fue de 32,0 % , que representa prácticamente el doble del promedio departamental; como se puede apreciar en el cuadro siguiente.

CUADRO DE SITUACIÓN DE LA EDUCACIÓN EN LA PROVINCIA DE PACHITEA

VARIABLE / INDICADOR	Dpto. de HUANUCO		Provincia PACHITEA		Distrito PANAÓ		Distrito CHAGLLA		Distrito MOLINO		Distrito UMARI	
	Cifras Absolutas	%	Cifras Absolutas	%	Cifras Absolutas	%	Cifras Absolutas	%	Cifras Absolutas	%	Cifras Absolutas	%
EDUCACION												
Población en edad escolar (6 a 16 años) que no asiste a la escuela y es analfabeta	7517	3.5	1446	7.8	637	10.1	207	6.1	284	7.5	318	6.1
Edad promedio de los que asisten al sexto grado de educación primaria		12.8		12.4		12.5		12.6		12.3		12.3
Edad promedio de los que asisten a quinto año de secundaria		17		17.2		17.4		16.8		17.4		17.2
Población analfabeta de 6 a 11 años que tiene 2° a 6° grado de educación primaria	1823	1.5	184	1.7	56	1.5	16	0.8	51	2.2	61	2
Tasa de analfabetismo												
Total	79241	16.6	11021	32	3793	34.8	1361	21.2	2853	40.8	3014	29.6
Femenino	56708	23.8	7467	43.8	2621	47.7	963	31.7	1868	52.3	2015	46.9

Pastrana Salinas
PASTRANA SALINAS
 PERSONERO LEGAL(T)
 Reg. C.A.H. 2720



"AVANZA PAÍS"

PARTIDO DE INTEGRACION SOCIAL

ANALFABETISMO

La tasa de analfabetismo al 2007 de la población censada de 15 y más años de edad en el departamento de Huánuco es de 16,6 %; como se puede apreciar en el cuadro siguiente la mayor tasa de analfabetismo a nivel de las 11 provincias de Huánuco es la de la provincia de Pachitea con una tasa de analfabetismo de 32,0 % y una población analfabeta de 11 021 habitantes al 2007.

DEPARTAMENTO DE HUÁNUCO: POBLACIÓN CENSADA DE 15 Y MÁS AÑOS DE EDAD ANALFABETA Y TASA DE ANALFABETISMO, SEGÚN PROVINCIA, 1993 Y 2007

PROVINCIA	CENSO 1993		CENSO 2007		VARIACIÓN INTERCENSAL	
	POBLACIÓN ANALFABETA	TASA DE ANALFABETISMO	POBLACIÓN ANALFABETA	TASA DE ANALFABETISMO	ABSOLUTO	%
TOTAL DEPARTAMENTO	89 927	24,7	79 241	16,6	-10 686	-11,9
HUÁNUCO	30 601	23,8	28 605	16,1	-1 996	-6,5
AMBO	9 098	9,1	7 325	21,1	-1 773	-19,5
DOS DE MAYO	12 710	23,2	4 544	16,4	-8 166	-64,2
HUACAYBAMBA	3 468	36,7	2 719	23,8	-749	-21,6
HUAMALÍES	6 939	23,7	6 366	16,1	-573	-8,3
LEONCIO PRADO	8 756	14,9	8 071	10,4	-685	-7,8
MARAÑÓN	4 135	37,8	3 541	23,0	-594	-14,4
PACHITEA	11 381	47,5	11 021	32,0	-360	-3,2

FUENTE: INEI - Censos Nacionales 2007: XI de Población y VI de Vivienda.

NÚMERO DE CENTROS, PROGRAMAS POR TIPO DE GESTIÓN Y ÁREA GEOGRÁFICA

DRE Huánuco / UGEL Pachitea : NÚMERO DE CENTROS Y PROGRAMAS DE EDUCACIÓN BÁSICA REGULAR POR TIPO DE GESTIÓN Y ÁREA GEOGRÁFICA, SEGÚN NIVEL EDUCATIVO Y ESTRATEGIA O CARACTERÍSTICA, 2009 P/

Nivel educativo y estrategia/característica	Total	Gestión		Área	
		Pública	Privada	Urbana	Rural
Total Básica Regular	207	202	5	21	186
Inicial	48	47	1	5	43
Cuna	0				
Jardín 1/	24	23	1	5	19
Cuna - jardín	1	1	0	0	1
SET	0				
PIET	0				
PIETBAF	0				
PRONOEI	23	23	0	0	23
Ludoteca 2/	0				
PAIGRUMA 2/	0				
Primaria	135	133	2	9	126
Polidocente completo	13	12	1	5	8
Polidocente multigrado	66	65	1	1	65
Unidocente multigrado	56	56	0	3	53
Secundaria	24	22	2	7	17
Presencial	24	22	2	7	17
A distancia	0				
En alternancia	0				

1/ Incluye aula de articulación.

2/ Programa excluido del reporte de matrícula.

Fuente: MINISTERIO DE EDUCACIÓN - Padrón de Instituciones Educativas y Programas, y Listado de PRONOEI.

17

Paolo R. Pastrana Salina:
PERSONERO LEGAL(T)
Reg. C.A.H. 2720



"AVANZA PAIS"

PARTIDO DE INTEGRACION SOCIAL

NÚMERO DE DOCENTES, INSTITUCIONES EDUCATIVAS, POR GESTIÓN Y
ÁREA GEOGRÁFICA

DRE Huánuco / UGEL Pachitea: NÚMERO DE DOCENTES DE EDUCACIÓN BÁSICA REGULAR POR TIPO DE GESTIÓN Y ÁREA GEOGRÁFICA, SEGÚN NIVEL EDUCATIVO Y ESTRATEGIA O CARACTERÍSTICA, 2009

Nivel educativo y estrategia/característica	Total	Gestión		Área	
		Pública	Privada	Urbana	Rural
Total Básica Regular	595	567	28	192	403
Inicial	36	35	1	14	22
Cuna	0				
Jardín 1/	34	33	1	14	20
Cuna - Jardín	1	1	0	0	1
Programa de Inicial 2/	1	1	0	0	1
Primaria	382	369	13	87	295
Polidocente completo	137	129	8	79	58
Polidocente multigrado	189	184	5	5	184
Unidocente multigrado	56	56	0	3	53
Secundaria	177	163	14	91	86
Presencial	177	163	14	91	86
A distancia	0				
En alternancia	0				

Nota: Corresponde a la suma del número de personas que labora como docente en cada institución educativa, sin diferenciar si la jornada es de tiempo completo o parcial.

1/ Incluye aula de articulación.

2/ Comprende profesoras coordinadoras de SET, PIET, PIEIBAF, PRONOEL, Ludoteca, y PAIGRUMA. Excluye promotoras educativas comunitarias.

Fuente: MINISTERIO DE EDUCACIÓN - Estadística Básica.

NÚMERO DE INSTITUCIONES EDUCATIVAS Y PROGRAMAS DEL SISTEMA
EDUCATIVO POR TIPO GESTIÓN Y ÁREA GEOGRÁFICA

DRE Huánuco / UGEL Pachitea: NÚMERO DE INSTITUCIONES EDUCATIVAS Y PROGRAMAS DEL SISTEMA EDUCATIVO POR TIPO DE GESTIÓN Y ÁREA GEOGRÁFICA, SEGÚN ETAPA, MODALIDAD Y NIVEL EDUCATIVO, 2009 P

Etapa, modalidad y nivel educativo	Total	Gestión		Área	
		Pública	Privada	Urbana	Rural
Total	210	205	5	24	186
Básica Regular	207	202	5	21	186
Inicial	48	47	1	5	43
Primaria	135	133	2	9	126
Secundaria	24	22	2	7	17
Básica Alternativa 1/	1	1	0	1	0
Básica Especial	1	1	0	1	0
Técnico-Productiva 2/	0				
Superior No Universitaria	1	1	0	1	0
Pedagógica	0				
Tecnológica	1	1	0	1	0
Artística	0				

Nota: Corresponde a la suma del número de personas que labora como docente en cada institución educativa, sin diferenciar si la jornada es de tiempo completo o parcial.

1/ Incluye Educación de Adultos.

2/ Incluye Educación Ocupacional.

Fuente: MINISTERIO DE EDUCACIÓN - Padrón de Instituciones Educativas y Programas, y Listado de PRONOEL.

Paola Patricia Salinas
PERSONERO LEGAL(T)
Reg. C.A.H. 2720



"AVANZA PAIS"

PARTIDO DE INTEGRACION SOCIAL

NÚMERO DE CENTROS Y PROGRAMAS DE EDUCACIÓN BÁSICA REGULAR POR TIPO DE GESTIÓN Y ÁREA GEOGRÁFICA

DRE Huánuco / UGEL Pachitea : NÚMERO DE CENTROS Y PROGRAMAS DE EDUCACIÓN BÁSICA REGULAR POR TIPO DE GESTIÓN Y ÁREA GEOGRÁFICA, SEGÚN NIVEL EDUCATIVO Y ESTRATEGIA O CARACTERÍSTICA, 2009 P/

Nivel educativo y estrategia/característica	Total	Gestión		Área	
		Pública	Privada	Urbana	Rural
Total Básica Regular	207	202	5	21	186
Inicial	48	47	1	5	43
Cuna	0				
Jardín 1/	24	23	1	5	19
Cuna - jardín	1	1	0	0	1
SET	0				
PIET	0				
PIETBAF	0				
PRONOEI	23	23	0	0	23
Ludoteca 2/	0				
PAIGRUMA 2/	0				
Primaria	135	133	2	9	126
Polidocente completo	13	12	1	5	8
Polidocente multigrado	66	65	1	1	65
Unidocente multigrado	56	56	0	3	53
Secundaria	24	22	2	7	17
Presencial	24	22	2	7	17
A distancia	0				
En alternancia	0				

1/ Incluye aula de articulación.

2/ Programa excluido del reporte de matrícula.

Fuente: MINISTERIO DE EDUCACIÓN - Padrón de Instituciones Educativas y Programas, y Listado de PRONOEI.


Paolo R. Pastrana Salinas
PERSONERO LEGAL(T)
 Reg. C.A.H. 2720

2.1.3.2. SALUD

SALUD A NIVEL PROVINCIAL

La problemática de la salud en la provincia de Pachitea, está muy vinculada a los indicadores de pobreza existentes: deficiencias y carencias de agua y desagüe y de hogares rurales con NBI y desnutrición crónica.

DESNUTRICIÓN CRÓNICA

La proporción de menores de 5 años con desnutrición crónica en la provincia de Pachitea según el patrón OMS es de 64,8 %, que es mayor al promedio departamental que es de 49,6%. Como se puede apreciar en cuadro siguiente.



"AVANZA PAIS"

PARTIDO DE INTEGRACION SOCIAL

DEPARTAMENTO DE HUÁNUCO: PROPORCIÓN DE MENORES DE 5 AÑOS CON DESNUTRICIÓN CRÓNICA, POBLACIÓN CENSADA Y MUJERES EN EDAD FÉRTIL, SEGÚN PROVINCIA Y DISTRITO, 2007

PROVINCIA / DISTRITO	DESNUTRICIÓN CRÓNICA		POBLACIÓN CENSADA	POBLACIÓN ÁREA DE RESIDENCIA				MUJERES EN EDAD FÉRTIL (DE 15 A 49 AÑOS)	AÑOS PROMEDIOS ESTUDIOS DEL JEFE O CONYUGE MUJER
	PATRÓN NCHS	PATRÓN OMS		ABSOLUTO		(%)			
				URBANA	RURAL	URBANA	RURAL		
DEPART. HUÁNUCO	41,6	49,6	762 223	323 935	438 288	42,5	57,5	185 156	5,5
PACHITEA	50,8	64,8	60 321	8 629	51 692	14,3	85,7	13 647	2,8
PANAO	51,3	67,1	19 813	3 710	16 103	18,7	81,3	4 426	2,8
CHAGLLA	48,1	53,3	11 062	2 604	8 458	23,5	76,5	2 467	3,6
MOLINO	51,0	68,7	12 227	1 721	10 506	14,1	85,9	2 858	2,2
UMARI	51,8	66,4	17 219	594	16 625	3,4	96,6	3 896	2,6

FUENTE: INEI – Censos Nacionales 2007: XI de Población y VI de Vivienda.

En la provincia de Pachitea la tasa de desnutrición crónica en niños menores de 36 meses sufrió una considerable reducción entre los años 2005 y 2008, especialmente en Molino que redujo en un 11.76%, seguida de Umari con 8.88% y donde la reducción fue mínima es en el distrito de Pano con solamente 0.31%.

PROVINCIA	DISTRITO	DENUTRICION CRONICA		Variación
		% al año 2005	% al año 2008	
Pachitea	Chaglla	29,94	27,00	-2,94
Pachitea	Molino	48,76	37,00	-11,76
Pachitea	Pano	37,31	37,00	-0,31
Pachitea	Umari	47,88	39,00	-8,88

Fuente: MONIN 2008 – DIRESA HUÁNUCO

Paolo R. Pastraha Salinas
 PERSONERO LEGAL(T)
 Reg. C.A.H. 2720

MORTALIDAD

La tasa de mortalidad infantil (por mil) en la provincia de Pachitea es de 13,1 para el año 2007, como se puede apreciar en el cuadro siguiente.

DEPARTAMENTO DE HUÁNUCO: TASA DE MORTALIDAD, SEGÚN PROVINCIA, 2007

PROVINCIA	MORTALIDAD INFANTIL		
	HIJOS NACIDOS VIVOS	HIJOS FALLECIDOS	TASA MORTALIDAD INFANTIL (Por mil) 1/
HUACAYBAMBA	23 064	3 718	16,1
YAROWILCA	37 752	6 458	17,1
MARAÑÓN	27 318	4 143	15,2
LAURICOCHA	36 375	3 994	11,0
HUAMALÍES	71 189	8 990	12,6
PACHITEA	58 236	7 651	13,1
PUERTO INCA	27 141	2 311	8,5
DOS DE MAYO	52 151	7 356	14,1
AMBO	16 680	1 626	9,7



"AVANZA PAIS"

PARTIDO DE INTEGRACION SOCIAL

LEONCIO PRADO	99 321	9 241	9,3
HUÁNUCO	248 837	25 267	10,2

1/ Excluye a las mujeres que no declararon el total de hijos nacidos vivos o hijos fallecidos.
 FUENTE: Instituto Nacional de Estadística e Informática.

MORBILIDAD

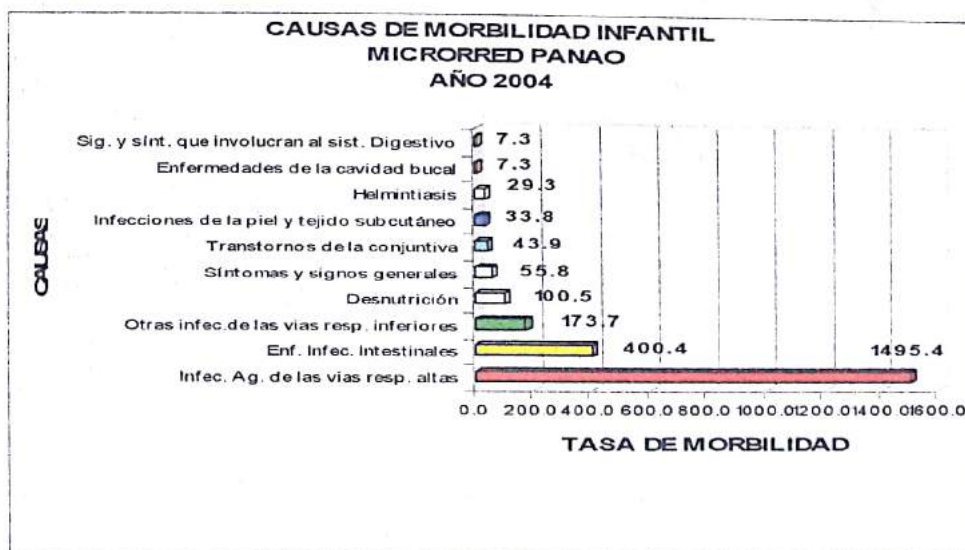
En la provincia, las primeras causas de morbilidad infantil presentadas en la microred de Panao a través de las atenciones en los diferentes establecimientos de salud, fue principalmente, las infecciones agudas de las vías respiratorias altas en un 55.4%, seguido pero muy distante por las enfermedades infecciosas intestinales con un 14.8% y otras infecciones de las vías respiratorias inferiores con un 6.4%. Esta tasa de morbilidad se presenta por cada 1000 niños nacidos, asimismo, en el presente cuadro podemos apreciar el número de atenciones por las diferentes causas presentadas.

PRIMERAS CAUSAS DE MORBILIDAD INFANTIL MICRORRED PANAO

Nº	CAUSAS	Nº	%	TMX1000
1	Infecciones agudas de las vías respiratorias altas	1636	55.4	1495.4
2	Enfermedades Infecciosas Intestinales	438	14.8	400.4
3	Otras infecciones de las vías respiratorias inferiores	190	6.4	173.7
4	Desnutrición	110	3.7	100.5
5	Síntomas y signos generales	61	2.1	55.8
6	Trastornos de la conjuntiva	48	1.6	43.9
7	Infecciones de la piel y tejido subcutáneo	37	1.3	33.8
8	Helmintiasis	32	1.1	29.3
9	Enfermedades de la cavidad bucal	8	0.3	7.3
10	Signos y síntomas que involucran al sist. Digestivo	8	0.3	7.3
	Demás Causas	385	13.0	351.9
	TOTAL	2953	100.0	2699.3

Fuente: OEI - DISA HCO

Paolo X. Pastora Salinas
 PERSONERO LEGAL(T)
 Reg. C.A.H. 2720



FUENTE: OEI. DISA HUÁNUCO – Análisis de la Situación de Salud



"AVANZA PAIS"

PARTIDO DE INTEGRACION SOCIAL

Las infecciones agudas de las vías respiratorias superiores es la primera causa de riesgo de enfermar en el grupo infantil como una tasa de morbilidad de 1495.4 por mil, como segunda causa son enfermedades infecciones intestinales con una tasa de 400.4 por mil habitantes.

MORTALIDAD CAUSAS DE MORTALIDAD GENERAL MICRORED PANA O

Nº	CAUSAS	Nº	%	TMX1000
1	Cáncer gástrico	14	12.7	0.3
2	Parocardiorespiratorio	13	11.8	0.3
3	Bronconeumonía	10	9.1	0.2
4	Septicemia	10	9.1	0.2
5	Insuficiencia cardiaca	9	8.2	0.2
6	Intoxicación por órgano fosforado	5	4.5	0.1
7	Enfermedad Muy grave	4	3.6	0.1
8	Obstrucción intestinal	4	3.6	0.1
9	Cáncer uterino	3	2.7	0.1
10	Asfixia	3	2.7	0.1
	Demás causas	35	31.8	0.8
	TOTAL	110	100.0	2.5

FUENTE: ASIS EESS

Se observa que la primera causa de morir es Cáncer gástrico con una tasa 0.3 x1000 habitantes, la segunda causa es paro cardio respiratorio y la tercera bronconeumonía y septicemia. Siendo la tasa de mortalidad general de la provincia de 2.5 por mil habitantes.

POBLACIÓN AFILIADA A SEGUROS DE SALUD

En la provincia de Pachitea del total dela población de 60 321 habitantes (100 %), el 52,59 % (31 720 habitantes) está afiliado al Seguro Integral de Salud (SIS); el 43,50 % (26 242 habitantes) no tiene seguro y el restante porcentaje está afiliado a otro tipo de seguro.

Población afiliada a seguros de Salud

Categorías	Panao	Chaglla	Molino	Umari	Total
Solo esta asegurado al SIS	9779	4205	5991	11745	31720
Esta asegurado en el SIS, ESSALUD y Otro	0	0	0	1	1
Esta asegurado en el SIS y ESSALUD	0	3	29	2	34
Esta asegurado en el SIS y Otro	4	13	5	4	26
Esta asegurado en ESSALUD y Otro	2	0	0	0	2
Esta asegurado en ESSALUD	738	392	399	216	1745
Esta asegurado en Otro	88	102	317	44	551
No tiene ningun seguro	9202	6347	5486	5207	26242
Total	19813	11062	12227	17219	60321

Fuente: INEI 2007

Paolo R. Pastraña Salinas
PERSONERO LEGAL(T)
 Reg. C.A.H. 2720




RESPUESTA SOCIAL Y SERVICIOS DE SALUD

En la actualidad los establecimientos de salud de la Microred Panoa involucran a la comunidad en las actividades vinculadas a la salud a fin de asegurar que los servicios que se brindan respondan a las necesidades y deseos de ésta, con el objetivo fundamental que la comunidad y los individuos dejen de ser objetos de atención y se conviertan en actores que conocen, participan y toman decisiones sobre su propia salud y asuman sus responsabilidades. La administración del 83.3 % de los establecimientos son los CLASS, con lo que se está implementando de acuerdo a las necesidades de la población. Los establecimientos funcionan las 24 horas del día, garantizando la atención con personal profesional. Asimismo, dentro de la jurisdicción se encuentran otros sectores de salud como:

- ESSALUD: con una Posta Médica.
- Consultorios privados, parroquiales y municipales.
- Farmacias y boticas
- Personas que ejercen medicina tradicional.

Los establecimientos de salud son apoyados por autoridades, agentes o promotores comunitarios y las organizaciones (juntas comunales, clubes de madres, comité de salud), las cuales participan en forma dinámica en la toma de decisiones, conducción participativa o autogestionaría en los problemas de salud.


Paolo R. Pastrana Salinas
PERSONERO LEGAL(T)
Reg. C.A.H. 2720

RECURSOS HUMANOS - MICRORED PANA0

RECURSO HUMANO	CONDICIÓN			TOTAL
	NOMBRADO	CONTRATADO	SERUMS	
MÉDICO	0	6	3	9
ENFERMERAS	1	5	1	7
ODONTOLOGO	1	0	0	1
OBSTETRICES	0	7	4	11
TEC. ENF.	7	9		16
ISP.SANITARIO	4	0		4
AUXILIAR NUTRICIÓN	1			1
TEC. LAB.	0	2		2
CHOFER	1			1



"AVANZA PAIS"

PARTIDO DE INTEGRACION SOCIAL

OTROS	1	1		2
TOTAL	16	30	8	54

FUENTE: OEI. DISA HUÁNUCO – Análisis de la Situación de Salud

El total de recursos humanos de la microred Panao fue de 54 trabajadores entre médicos, paramédicos, enfermeras, obstétricas, odontólogos, técnicos en enfermería y personal de apoyo. En condición de contratados se encontraban 30 y en situación de personal nombrado 16 que ha consistido en personal auxiliar y de apoyo y ningún médico.

RECURSOS HUMANOS VOLUNTARIOS

La Microred Panao cuenta con 95 recursos humanos voluntarios, quienes apoyan al personal de salud en las diferentes actividades de salud en sus comunidades. Asimismo, en las comunidades existen personas que en forma voluntaria por legado tradicional o elegidos por su comunidad desarrollan actividades de salud.

INFRAESTRUCTURA


La Microred Panao cuenta con un centro de salud y 5 puestos de salud.

En el **Centro de Salud Panao**, el tipo de material de construcción predominante es el rústico con algunos ambientes de material noble, cuenta con 19 ambientes: dos consultorios médicos, consultorio odontológico, consultorio materno, consultorio de planificación familiar, oficina de saneamiento ambiental y consultorio de salud mental, área niño, área adulto, nutrición, farmacia, admisión, tóxico, sala de espera. Sala de partos, laboratorio, internamiento en medicina, pediatría y obstetricia, almacén, servicios higiénicos.

El puesto de salud de Huarapatay, construido en material rústico, cuenta con 3 ambientes para las diferentes áreas.

El puesto de salud de Chaglla construido con material noble cuenta con 16 ambientes: Recepción, Triage, Obstetricia, Tóxico, Enfermería, Pediatría, medicina, almacén, odontología, observación, rayos X, laboratorio, Farmacia, demostración y cómputo y servicios higiénicos.

El puesto de salud de Huacachi, construido con material rústico, sólo cuenta con 3 ambientes, para la atención a los usuarios.


Paolo X. Pastrana Salinas
PERSONERO LEGAL(T)
Reg. C.A.H. 2720



"AVANZA PAIS"

PARTIDO DE INTEGRACION SOCIAL

El puesto de salud de Molino, construido con material rústico cuenta con 13 ambientes: Admisión, consultorio médico, enfermería, obstetricia, tópico, farmacia, almacén, sala de partos, sala de observación, servicios higiénicos, dormitorio para el personal de guardia.

El puesto de salud de Huarichaca, construcción de material noble cuenta con 18 ambientes: Admisión, sala de espera, consultorios médicos, enfermería, obstetricia, tópico, centro de computo, de limpieza, farmacia, vestidor, sala de parto, puerperio, observación de niños, mujeres y varones, pediatría, sala de reuniones, laboratorio. Se desarrolla actividades de promoción, protección y recuperación de la salud tales como atención médica elemental, primeros auxilios, inmunizaciones, control de crecimiento y desarrollo, control de tuberculosis, control de malaria y otras enfermedades metaxénicas, etc.

EQUIPAMIENTO

Se cuenta con el equipamiento básico necesario para la atención del usuario como son laboratorio, estetoscopio, nebulizador, oxígeno terapia, balanzas, sales de R.O. y medicamentos.

Paolo R. Pastrana Salinas
PERSONERO LEGAL (T)
Reg. C.A.H. 2720

EQUIPAMIENTO SEGÚN PRIMERAS CAUSAS DE MORBILIDAD CENTRO DE SALUD PANAÓ

CAUSAS DE MORBILIDAD	EQUIPAMIENTO
Infecciones respiratorias agudas	Estetoscopio, oxígeno terapia, nebulizador, medicamentos
Enfermedades diarreicas agudas	Sales de R.O, medicamentos, balanzas, portasueros
Helmintiasis	Se cuenta con laboratorio, medicamentos
Desnutrición	Apoyo alimentario de Prisma
Infecciones de modo de transmisión pred. Sexual	Se cuenta con laboratorio, medicamentos, para la atención de los pacientes

FUENTE: OEI. DISA HUÁNUCO – Análisis de la Situación de Salud

SERVICIOS DE SALUD

Se brinda los siguientes servicios:

- Atención médica, atención obstétrica, inmunizaciones, planificación familiar.



"AVANZA PAIS"

PARTIDO DE INTEGRACION SOCIAL

- Control de crecimiento y desarrollo, control de infecciones respiratorias y enfermedades diarreicas, detección de cáncer del cuello uterino, control de embarazo y puerperio.
- PREDEMI, atención del parto, salud del escolar y adolescente, salud ambiental.
- SIS, control de enfermedades transmisibles: tuberculosis, malaria, SIDA.
- Farmacia, atención de emergencia, servicio de tóxico: cirugía menor, curaciones, inyectables.
- Servicio de internamiento, servicio de Laboratorio, servicio de Odontología.
- Servicio de Nutrición, servicio de salud mental.

Paola R. Estrada Salinas
PERSONERO LEGAL(T)
 Reg. C.A.H. 2720

OFERTA DE SERVICIOS DE SALUD.

Los servicios de salud en la provincia de Pachitea se desarrollan en base a la Micro Red de Panao, que consiste en 06 establecimientos de salud ubicados estratégicamente en la capital provincial (Panao) y distrital de Chaglla y Molino y que permite brindar la atención a una población de 43,474 habitantes como se detalla en el cuadro siguiente:

ESTABLECIMIENTOS JURISDICCIÓN DE LA MICRO RED PANAO

DISTRITOS / EESS	POBLACIÓN	PORCENTAJE
PANAQ:	18794	43.23
Centro de salud Panao	15036	34.59
Puesto de salud Huarapatay	3758	20.00
CHAGLLA:	12486	28.72
Centro de salud Chaglla	8322	19.14
Puesto de salud Huacachi	4164	9.58
MOLINO:	12194	28.05
Puesto de salud Molino	4879	11.22
Puesto de salud Huarichaca	7315	16.83
TOTAL MICRORED	43474	100.00

FUENTE: OEI. DISA HUÁNUCO – Análisis de la Situación de Salud

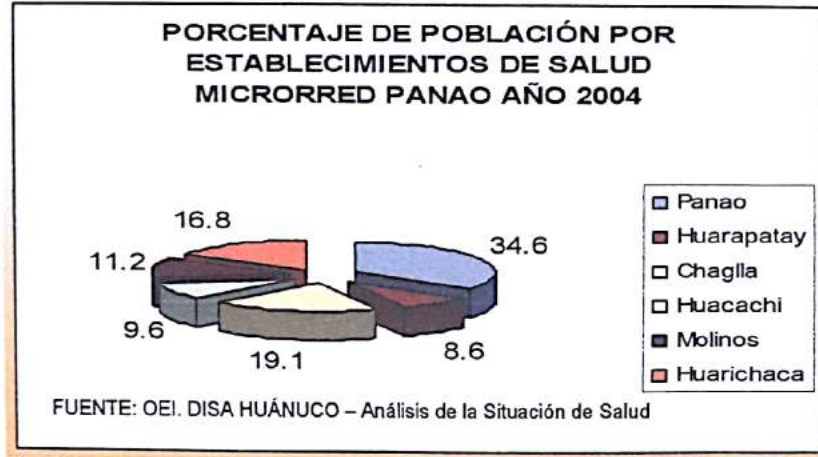
Los establecimientos de salud que mayor cobertura a atender son los ubicados en Panao, capital de la provincia con un 43.2%, donde sobresale el centro de



"AVANZA PAIS"

PARTIDO DE INTEGRACION SOCIAL

salud con un 34.6%, del mismo modo, los dos establecimientos ubicados en el distrito de Chaglla tienen una cobertura de población a atender de 28.7% (12,486 habitantes) y los dos establecimientos localizados en el distrito de Molino que se encuentran para garantizar el servicio de salud al 28.1% de la microrred (12,194 habitantes).



Paolo R. Pastrana Salinas
PERSONERO LEGAL(T)
Reg. C.A.H. 2720

2.1.3.3. VIVIENDA

Considerando las condiciones de necesidades básicas insatisfechas que mide el INEI 2007 la provincia de Pachitea tiene un alto índice de insatisfacción con una NBI el 75.1% y mas de dos NBI 40.9%, con existencia de dependencia económica del 32.8%.

La provincia tiene una demanda insatisfecha de servicios básicos, una gran parte de la población no cuenta con abastecimiento de Agua canalizada por tuberías que poseen los centro poblados, no cuenta con el mantenimiento y tratamiento para agua de consumo humano importante para la buena salud. Para hacer frente a este problema es necesario realizar la capacitación y el tratamiento del agua, así prevenir y evitar enfermedades infecciosas y parasitarias.

A falta de agua potable, los puquiales vienen a ser la fuente principal de abastecimiento de agua. La población utiliza el agua de los puquiales para su propio consumo, para la agricultura, para los animales y demás usos. Este recurso es disperso en regular cantidad por todo el distrito, lo que permite mantener la producción agrícola y el consumo domestico. Sin embargo, en los meses de sequía este recurso vital escasea, ocasionando problemas en la actividades agrícola y producción pecuaria, asimismo las epidemias y enfermedades en estos periodos se incrementan en la población.



"AVANZA PAIS"

PARTIDO DE INTEGRACION SOCIAL

Las viviendas no cuentan en gran parte con el servicio de desagüe, sólo el 46.1% de la población urbana dispone del sistema de alcantarillado para la eliminación de excretas, el 53.9% restante y la zona urbana.

El 53.9% de la población rural elimina excretas en campo abierto. Los sistemas de alcantarillado no cuentan con un adecuado sistema de drenaje desembocando directamente en las aguas de los ríos. Estas aguas en las cuales vierten los conductos de desagüe sirven para consumo humano, riego de campos, poniendo en constante riesgo la salud de los que habitan en esta zona, por el alto grado de contaminación de las aguas que consumen.

POBLACIÓN EN HOGARES Y TIPOS POR NÚMERO DE NECESIDADES BÁSICAS INSATISFECHAS (NBI)

Pablo R. Pastrana Salinas
 PERSONERO LEGAL(T)
 Reg. C.A.H. 2720

VARIABLE / INDICADOR	Dpto. de HUANUCO		Provincia		Distrito PANAÓ		Distrito CHAGLLA		Distrito MOLINO		Distrito UMARI	
	Cifras		Cifras		Cifras		Cifras		Cifras		Cifras	
	Absolutas	%	Absolutas	%	Absolutas	%	Absolutas	%	Absolutas	%	Absolutas	%
Población en hogares por número de Necesidades Básicas Insatisfechas (NBI)												
Con al menos una NBI	434677	57.7	45035	75.1	15526	79.6	7618	69.1	9034	73.9	12857	74.8
Con 2 o mas NBI	186159	24.7	24529	40.9	9128	46.8	4233	38.4	4798	39.2	6370	37
Con una NBI	248518	33	20506	34.2	6398	32.8	3385	30.7	4236	34.6	6487	37.7
Con dos NBI	128852	17.1	14987	25	4925	25.3	2585	23.5	3012	24.6	4465	26
Con tres NBI	45161	6	7222	12	2981	15.3	1102	10	1468	12	1671	9.7
Con cuatro NBI	10755	1.4	1965	3.3	1080	5.5	410	3.7	263	2.2	212	1.2
Con cinco NBI	1391	0.2	355	0.6	142	0.7	136	1.2	55	0.4	22	0.1
Población en hogares por tipo de Necesidad Básica Insatisfecha (NBI)												
Población en viviendas con características físicas inadecuadas	79132	10.5	5927	9.9	1395	7.2	2990	27.1	1189	9.7	353	2.1
Población en viviendas con hacinamiento	235996	31.3	22079	36.8	7583	38.9	3497	31.7	4136	33.8	6863	39.9
Población en viviendas sin desagüe de ningún tipo	195163	25.9	26016	43.4	11066	56.7	3694	33.5	4901	40.1	6355	37
Población en hogares con niños que no asisten a la escuela	52362	11	8084	19.2	3382	24.5	1208	16.1	1410	17	2084	16.8
Población en hogares con alta dependencia económica	129027	17.1	19675	32.8	6795	34.8	2792	25.3	4355	35.6	5733	33.3

Fuente: INEI 2007

VARIABLE / INDICADOR	Dpto. de HUANUCO		Provincia		Distrito PANAÓ		Distrito CHAGLLA		Distrito MOLINO		Distrito UMARI	
	Cifras		Cifras		Cifras		Cifras		Cifras		Cifras	
	Absolutas	%	Absolutas	%	Absolutas	%	Absolutas	%	Absolutas	%	Absolutas	%
Hogares por número de Necesidades Básicas Insatisfechas (NBI)												
Con al menos una NBI	94485	52.3	9060	70.3	3209	73.9	1633	63.6	2002	69	2216	72
Con 2 o mas NBI	34612	19.2	4235	32.9	1563	36	822	32	903	31.1	947	30.8
Con una NBI	59873	33.1	4825	37.4	1646	37.9	811	31.6	1099	37.9	1269	41.3
Con dos NBI	25422	14.1	2792	21.7	926	21.3	565	22	624	21.5	677	22
Con tres NBI	7341	4.1	1104	8.6	462	10.6	176	6.9	229	7.9	237	7.7
Con cuatro NBI	1643	0.9	287	2.2	154	3.5	61	2.4	42	1.4	30	1
Con cinco NBI	206	0.1	52	0.4	21	0.5	20	0.8	8	0.3	3	0.1
Hogares por tipo de Necesidad Básica Insatisfecha (NBI)												
Hogares en viviendas con características	20719	11.5	1421	11	327	7.5	701	27.3	329	11.3	64	2.1
Hogares en viviendas con hacinamiento	39527	21.9	3420	26.5	1211	27.9	558	21.7	660	22.7	991	32.2
Hogares en viviendas sin desagüe de nin	50498	27.9	5936	46.1	2463	56.8	910	35.4	1315	45.3	1248	40.6
Hogares con niños que no asisten a la es	8653	10	1268	17.7	535	22.2	190	14.1	230	15.3	313	16.3
Hogares con alta dependencia económic	20945	11.6	3084	23.9	1069	24.6	454	17.7	708	24.4	853	27.7

Fuente: INEI 2007



"AVANZA PAIS"

PARTIDO DE INTEGRACION SOCIAL

POBLACIÓN EN POR NÚMERO Y TIPOS DE NECESIDADES BÁSICAS
INSATISFECHAS (NBI)

VARIABLE / INDICADOR	Dpto. de HUANUCO		Provincia		Distrito PANAQ		Distrito CHAGLLA		Distrito MOLINO		Distrito UMARI	
	Cifras Absolutas	%	Cifras Absolutas	%	Cifras Absolutas	%	Cifras Absolutas	%	Cifras Absolutas	%	Cifras Absolutas	%
Hogares por número de Necesidades Básicas Insatisfechas (NBI)												
Con al menos una NBI	94486	52.3	9060	70.3	3209	73.9	1633	63.6	2002	69	2216	72
Con 2 o mas NBI	34612	19.2	4236	32.9	1563	36	822	32	903	31.1	947	30.8
Con una NBI	59873	33.1	4825	37.4	1646	37.9	811	31.6	1099	37.9	1269	41.3
Con dos NBI	25422	14.1	2792	21.7	926	21.3	565	22	624	21.5	677	22
Con tres NBI	7341	4.1	1104	8.6	462	10.6	176	6.9	229	7.9	237	7.7
Con cuatro NBI	1643	0.9	287	2.2	154	3.5	61	2.4	42	1.4	30	1
Con cinco NBI	206	0.1	52	0.4	21	0.5	20	0.8	8	0.3	3	0.1
Hogares por tipo de Necesidad Básica Insatisfecha (NBI)												
Hogares en viviendas con características físicas inadecuadas	20719	11.5	1421	11	327	7.5	701	27.3	329	11.3	64	2.1
Hogares en viviendas con hacinamiento	39527	21.9	3420	26.5	1211	27.9	558	21.7	660	22.7	991	32.2
Hogares en viviendas sin desagüe de ningún tipo	50498	27.9	5936	46.1	2463	56.8	910	35.4	1315	45.3	1248	40.6
Hogares con niños que no asisten a la escuela	8653	10	1268	17.7	535	22.2	190	14.1	230	15.3	313	16.3
Hogares con alta dependencia económica	20945	11.6	3084	23.9	1069	24.6	454	17.7	708	24.4	853	27.7

Fuente: INEI 2007

La provincia de Pachitea cuenta con 12,762 viviendas censadas, de las que el 82.37% no cuentan con ningún servicio de agua, de las que el 94% son de área rural.

En tanto que las viviendas que no cuentan con ningún tipo de desagüe (Servicios Higiénicos) suman el 42,8 %, de las que el 97% se encuentran en área rural.

Pablo R. Pachama Salinas
 PERSONERO LEGAL(T)
 Reg. C.A.H. 2720

CONDICIONES DE VIVIENDAS EN RELACIÓN A LA POBLACIÓN
SEGÚN SUS NBI

VARIABLE / INDICADOR	Dpto. de HUANUCO		Provincia		Distrito PANAQ		Distrito CHAGLLA		Distrito MOLINO		Distrito UMARI	
	Cifras Absolutas	%	Cifras Absolutas	%	Cifras Absolutas	%	Cifras Absolutas	%	Cifras Absolutas	%	Cifras Absolutas	%
HOGAR												
Total de hogares en viviendas particulares con ocupantes presentes	180731		12888		4340		2559		2903		3076	
Sin agua, ni desagüe, ni alumbrado eléctrico	37910	21	5434	42.2	2309	53.2	791	30.8	1192	41.1	1142	37.1
Sin agua, ni desagüe de red	49775	27.5	5521	42.8	2429	56	838	32.6	1093	37.7	1161	37.7
Sin agua de red o pozo	100614	55.7	9311	72.2	2856	65.8	1511	58.8	2630	90.6	2314	75.2
Sin agua de red	110643	61.2	10564	82	3207	73.9	1787	69.6	2891	99.6	2679	87.1
Sin alumbrado eléctrico	100481	55.6	10492	81.4	3487	80.3	1934	75.3	2236	77	2835	92.2
Con piso de tierra	120437	66.6	11556	89.7	3906	90	2000	77.9	2711	93.4	2939	95.5
Con una habitación	58461	32.3	4014	31.1	1555	35.8	722	28.1	983	33.9	754	24.5
Sin artefactos electrodomésticos	50435	27.9	5984	46.4	1994	45.9	786	30.6	2034	70.1	1170	38
Sin servicio de información ni comunicación	141182	78.1	12708	98.6	4309	99.3	2514	97.9	2899	99.9	2986	97.1
Que cocinan con kerosene, carbón, leña, bosta/estiércol y otros	128676	71.2	11930	92.6	3874	89.3	2293	89.3	2762	95.1	3001	97.6
Que cocinan con kerosene, carbón, leña, bosta/estiércol y otros sin chimenea en la cocina	104871	58	11089	86	3707	85.4	2048	79.7	2642	91	2692	87.5
Que cocinan con carbón, leña, bosta/estiércol sin chimenea en la cocina	103825	57.5	11076	85.9	3700	85.3	2044	79.6	2641	91	2691	87.5



"AVANZA PAIS"
PARTIDO DE INTEGRACION SOCIAL

En la provincia de Pachitea del total de 17 196 viviendas particulares con ocupantes presentes, 15 750 viviendas son del tipo casa independiente y 1 365 viviendas son del tipo choza o cabaña, como se puede observar en el cuadro siguiente.

DEPARTAMENTO DE HUÁNUCO: VIVIENDAS PARTICULARES CON OCUPANTES PRESENTES, POR TIPO DE VIVIENDA, SEGÚN PROVINCIA DE PACHITEA, 2007

PROVINCIA	TIPO DE VIVIENDA								
	TOTAL	CASA INDEPENDIENTE	DPTO. EN EDIFICIO	VIV. EN QUINTA	VIV. EN CASA DE VECINDAD	CHOZA O CABAÑA	VIIV. IMPROVISADA	NO CONST. PARA VIVIENDA	OTRO TIPO
TOTAL DEPARTAMENTO	226 367	196 711	2 829	2 541	2 102	21 584	354	155	51
PACHITEA	17 196	15 750	0	22	43	1 365	0	3	3

FUENTE: INEI – Censos Nacionales 2007: XI de Población y VI de Vivienda.

En la provincia de Pachitea del total de 12 762 viviendas particulares con ocupantes presentes, de los cuales 8 782 viviendas el tipo de abastecimiento de agua es por río, acequia o manantial, 1 672 viviendas el tipo de abastecimiento de agua es por red pública dentro de la vivienda, 1 456 viviendas el tipo de abastecimiento de agua es por pozo, como se puede observar en el cuadro siguiente.

DEPARTAMENTO DE HUÁNUCO: VIVIENDAS PARTICULARES CON OCUPANTES PRESENTES POR TIPO DE ABASTECIMIENTO DE AGUA, SEGÚN PROVINCIA Y DISTRITO, 2007

PROVINCIA Y DISTRITO	TOTAL	TIPO DE ABASTECIMIENTO DE AGUA						
		RED. PUB. DENTRO DE LA VIVIENDA	RED. PUB. FUERA DE LA VIV. DENTRO DEL EDIFICIO	PILÓN USO PÚBLICO	POZO	CAMIÓN CISTERNA U OTRO	RÍO, ACEQUIA, MANANTIAL	OTRO
TOTAL DEPARTAMENTO	175 534	48 354	11 503	6 285	16 167	86 742	3 989	1 082
PROV. PACHITEA	12 762	1 672	370	208	1 456	24	8 782	250
PANAÓ	4 278	925	62	105	455	5	2 633	93
CHAGLLA	2 541	553	173	35	310	.	1 399	71
MOLINO	2 894	10	-	2	262	13	2 573	34
UMARI	3 049	184	135	66	429	6	2 177	52

FUENTE: INEI – Censos Nacionales 2007: XI de Población y VI de Vivienda.

Del total de 12 762 viviendas particulares con ocupantes presentes de la provincia de Pachitea, 5 277 viviendas no cuentan con servicio higiénico, 4 889 viviendas tienen el servicio higiénico conectado a pozo negro o ciego, 1 200 viviendas tienen el servicio higiénico conectado a red pública dentro de la vivienda.

Paolo A. Pastrana Salinas
PERSONERO LEGAL(T)
Reg. C.A.H. 2720



"AVANZA PAIS"

PARTIDO DE INTEGRACION SOCIAL

DEPARTAMENTO DE HUÁNUCO: VIVIENDAS PARTICULARES CON OCUPANTES PRESENTES POR DISPONIBILIDAD DE SERVICIO HIGIÉNICO EN LA VIVIENDA, SEGÚN PROVINCIA Y DISTRITO, 2007

PROVINCIA Y DISTRITO	TOTAL	CON SERVICIO HIGIÉNICO CONECTADO A:					SIN SERVICIO HIGIÉNICO
		RED PUB. DENTRO DE LA VIV.	RED. PUB. FUERA DE LA VIV. DENTRO DEL EDIFICIO	POZO SÉPTICO	POZO NEGRO O CIEGO	SOBRE ACEQUIA O CANAL	
TOTAL DEPARTAMENTO	175 534	40 610	8 209	14 275	62 405	5 626	44 409
PROVINCIA PACHITEA	12 762	1 200	213	549	4 889	634	5 277
PANAO	4 278	742	48	173	863	101	2 351
CHAGLLA	2 541	431	86	102	1 016	38	868
MOLINO	2 894	3	55	234	1 288	452	862
UMARI	3 049	24	24	40	1 722	43	1 196

FUENTE: INEI – Censos Nacionales 2007: XI de Población y VI de Vivienda.

De un total de 12 762 viviendas particulares con ocupantes presentes, el 81,81 % de viviendas particulares con ocupantes presentes en la provincia de Pachitea no dispone de alumbrado eléctrico por red pública haciendo un total de 10 441 viviendas, si disponen de alumbrado eléctrico por red pública 2 321 viviendas, como se puede observar en el siguiente cuadro.

DEPARTAMENTO DE HUÁNUCO: VIVIENDAS PARTICULARES CON OCUPANTES PRESENTES, POR DISPONIBILIDAD DE ALUMBRADO ELÉCTRICO POR RED PÚBLICA, SEGÚN PROVINCIA, 2007

PROVINCIA	TOTAL	ALUMBRADO ELÉCTRICO POR RED PÚBLICA	
		DISPONE	NO DISPONE
TOTAL DEPARTAMENTO	175 534	75 723	99 811
HUÁNUCO	60 978	36 208	2 477
AMBO	13 219	6 136	7 083
DOS DE MAYO	10 450	2 894	7 588
HUACAYBAMBA	4 433	2 005	2 428
HUAMALÍES	15 352	4 360	10 992
LEONCIO PRADO	29 114	16 272	12 842
MARAÑÓN	6 103	1 179	4 924
PACHITEA	12 762	2 321	10 441
PUERTO INCA	7 097	791	6 306
LAURICOCHA	7 896	1 739	6 127
YAROWILCA	8 160	1 828	6 332

FUENTE: INEI – Censos Nacionales 2007: XI de Población y VI de Vivienda.

Paolo R. Pastrana Salinas
PERSÓNERO LEGAL(T)
 Reg. C.A.H. 2720



"AVANZA PAIS"

PARTIDO DE INTEGRACION SOCIAL

DEPARTAMENTO DE HUÁNUCO: VIVIENDAS PARTICULARES CON OCUPANTES PRESENTES POR DISPONIBILIDAD DE ALUMBRADO ELÉCTRICO EN LA VIVIENDA, SEGÚN PROVINCIA Y DISTRITO, 2007

PROVINCIA Y DISTRITO	TOTAL	VIVIENDAS PARTICULARES POR DISPONIBILIDAD DE ALUMBRADO ELÉCTRICO EN LA VIVIENDA	
		SI DISPONE	NO DISPONE
TOTAL DEPARTAMENTO		75 723	99 811
PROVINCIA PACHITEA	12 762	2 321	10 441
PANAO	4 278	818	3 460
CHAGLLA	2 541	613	1 928
MOLINO	2 894	659	2 235
UMARI	3 049	231	2 818

FUENTE: INEI - Censos Nacionales 2007: XI de Población y VI de Vivienda.

2.1.3.4. IDENTIDAD

En la provincia de Pachitea del total de 30 717 habitantes en edad de tener DNI; en el área urbano de un total de 4 842 habitantes, 199 habitantes no tienen DNI y en el área rural de un total de 25 875 habitantes, 2 175 personas no tienen DNI. Asimismo del total de 15 488 hombres, 1 118 no tienen DNI y del total de 15 229 mujeres 1 256 no tienen DNI.

Población con Documento Nacional de Identidad, por tipo de área, a nivel distrital

Distrito	Urbano			Rural			Total
	Total	Si	No	Total	Si	No	
Panao	2133	2084	49	7523	6716	807	9656
Chaglla	1424	1316	108	4320	3776	544	5744
Molino	955	928	27	5355	5078	277	6310
Umari	330	315	15	8677	8130	547	9007
Total	4842	4643	199	25875	23700	2175	30717

Fuente: INEI - Censos Nacionales 2007, XI de Población y VI de Vivienda

Población con Documento Nacional de Identidad, según sexo, a nivel distrital

Distrito	Hombre			Mujer			Total
	Total	Si	No	Total	Si	No	
Panao	4755	4367	388	4901	4433	468	9656
Chaglla	3010	2688	322	2734	2404	330	5744
Molino	3080	2947	133	3230	3059	171	6310
Umari	4643	4368	275	4364	4077	287	9007
Total	15488	14370	1118	15229	13973	1256	30717

Fuente: INEI - Censos Nacionales 2007, XI de Población y VI de Vivienda

Paolo R. Pastrana Salinas
PERSONERO LEGAL(T)
Reg. C.A.H. 2720

En la provincia de Pachitea del total de 7 983 niños y niñas menores de 5 años, el 10,52 % (840 niños y niñas) no tienen partida de nacimiento, como se puede observar en el cuadro siguiente.

Niños sin Partida de Nacimiento según distritos

Distrito	Número de niños y niñas	Niños y niñas menores de 5 años sin partida de nacimiento
Panao	2831	461
Chaglla	1448	206
Molino	1556	52
Umari	2148	121
Total	7983	840

Fuente: INEI - Censos Nacionales 2007, XI de Población y VI de Vivienda



"AVANZA PAIS"

PARTIDO DE INTEGRACION SOCIAL

2.1.3.5. PROCEDENCIA DE RECURSOS

ORIGEN DE LOS RECURSOS FINANCIEROS PROVINCIA DE PACHITEA

FUENTE	ANUAL (S/.)	PERIODO (2011-2014) (S/.)
FONCOMUN Provincial	2'292,055.00	9'168,220.00
FONCOMUN Distrital	2'218,256.00	8'873,024.00
Impuestos Municipales	22,000.00	88,000.00
Recursos Directamente Recaudados	98,000.00	392,000.00
Canon y sobre canon	35,291.00	141,164.00
Total	4'665,602.00	18'662,408.00

Fuente: MPH- Presupuesto Participativo 2011

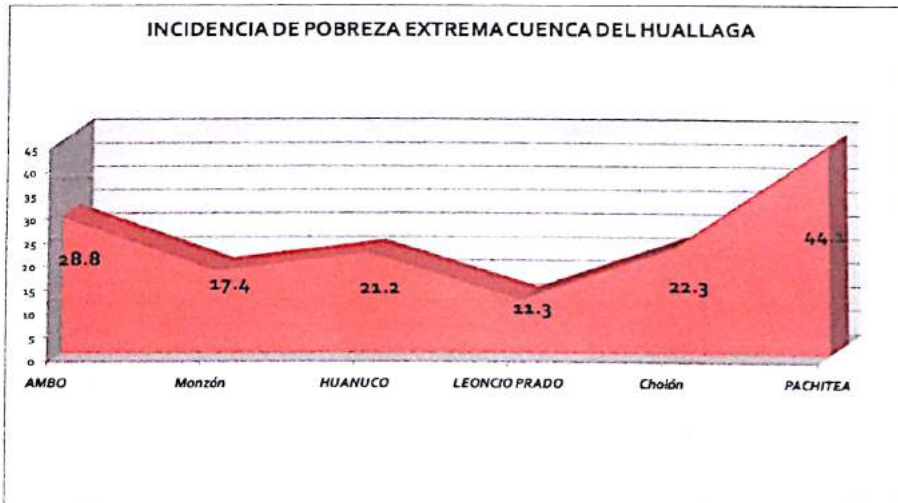
El Monto destinado al Presupuesto Participativo del año 2011, asciende a S/. 2'241,969.50, los demás se destinan a gastos corrientes, servicio de la deuda, obligaciones sociales, etc.

2.1.4. INDICADORES ECONÓMICOS

POBREZA

En la provincia de Pachitea la Distribución de pobres en sus cuatro distritos se encuentran relativamente distribuidos (Panao con 46.4%, Umari con 46.2%, Molino con 44.4% y Chaglla con 36.5%), en la provincia de Ambo el distrito de Cayna es el que presenta mayor incidencia de pobreza extrema con 41.5% seguido de San Francisco de Mosca y Colpas con 41.2% y 40.5% respectivamente.

Paolo N. Pastrana Salinas
PERSONERO LEGAL(T)
Reg. C.A.A.H. 2720



Fuente: CPV - 2007 - INEI

En la presente se hace un análisis de las zonas de pobreza de la provincia en comparación con las demás provincias del departamento y a nivel de cada uno de sus distritos que conforman.



ZONAS DE POBREZA

La provincia de Pachitea, con un pasado histórico y cultural de mucha relevancia, se encuentra situada con un índice de carencia de 81.7% y que la ubican como de pobre absoluto. A pesar de tener una ubicación estratégica y cercanía a la ciudad de Huánuco como puerta de entrada a la zona de selva, sin embargo se encuentra en condiciones de niveles de desarrollo humano muy precarios.

Considerando que la población de la provincia se encuentra asentada en mayor proporción en el área rural con necesidades básicas insatisfechas y con niveles de desarrollo humano muy bajos, la provincia se encuentra catalogada como pobre extremo.

En el presente cuadro podemos observar la pobreza absoluta y extrema.

Pobreza total por provincias

PROVINCIAS	Nº DE POBRES	%	Orden
AMBO	38,152	68,8	6
DOS DE MAYO	37,056	78,8	3
HUACAYBAMBA	15,541	76,1	5
HUAMALIES	50,822	76,5	4
HUANUCO	142,754	52,8	9
LAURICOCHA	23,624	66,9	8
LEONCIO PRADO	51,118	43,7	11
MARAÑON	18,291	68,7	7
PACHITEA	49,422	81,9	2
PUERTO INCA	14,943	48,2	10
YAROWILCA	27,580	85,2	1

Fuente: INEI 2007

Paolo R. Pastrana Salinas
PERSONERO LEGAL(T)
Reg. C.A.H. 2720

Pobreza total por distritos

PROVINCIAS	Nº DE POBRES	%	Orden
CHAGLLA	8,420	76.1	4
PANAO	16,208	81.8	2
MOLINO	9,949	81.4	3
UMARI	14,843	86.2	1

Fuente: INEI 2007

Pobreza extrema por provincias

PROVINCIAS	Nº DE POBRES	%	Orden
AMBO	15,968	28,8	7
DOS DE MAYO	18,704	39,8	3
HUACAYBAMBA	7,557	37	4
HUAMALIES	23,314	35,1	5
HUANUCO	57,279	21,2	9
LAURICOCHA	9,389	26,6	8
LEONCIO PRADO	13,177	11,3	11
MARAÑON	8,359	31,4	6
PACHITEA	26,616	44,1	2
PUERTO INCA	4,131	13,3	10
YAROWILCA	14,804	45,7	1

Fuente: INEI 2007



"AVANZA PAIS"

PARTIDO DE INTEGRACION SOCIAL

La provincia de Pachitea siendo una de las que tiene mayores recursos agrícolas a nivel de la región de Huanuco se encuentra en el segundo lugar de pobreza extrema, e inclusión con un mayor numero de población a comparación de la provincia de Yarowilca.

Pobreza extrema por distritos

DISTRITOS	Nº DE POBRES	%	Orden
CHAGLLA	4,033	36.5	4
PANAO	9,200	46.4	1
MOLINO	5,433	44.4	3
UMARI	7,955	46.2	2

Fuente: INEI 2007

En este cuadro se puede apreciar que el distrito de Pano que viene a ser la capital de la provincia tiene el mayor número de pobres extremos en la provincia seguido de Umari.

Paolo R. Pastrana Salinas
 PERSONERO LEGAL (T)
 Reg. C.A.H. 2720

VARIABLE/INDICADOR	Dpto de HUANUCO		Provincia		Distrito PANA		Distrito CHAGLLA		Distrito MOLINO		Distrito UMARI	
	Cifras Absolutas	%	Cifras Absolutas	%	Cifras Absolutas	%	Cifras Absolutas	%	Cifras Absolutas	%	Cifras Absolutas	%
EMPLEO												
FEA ocupados en salud	1530	67.3	1141	69.7	381	74	285	87.4	230	72.5	285	48.2
FEA ocupados en trabajo independiente que tiene relación secundaria	10824	45.2	975	59.4	325	62.5	177	53.5	255	64.3	285	55.8
Tasa de autoempleo en microempesa (PAEM)		81.6		95.2		94.2		95.3		96.4		95.4
Porcentaje de fuerza laboral con nivel educativo (PIBE)		5.4		8.5		8.0		7.3		8.8		7.6
Porcentaje de fuerza laboral analfabeta (PIA)		11.5		22.1		23.4		11.8		3.8		21.7

Fuente: INEI 2007

Pachitea es una de las provincias con mayores recursos naturales y de producción en el cultivo de papa, pero deficiente en la inversión económica en educación, su tasa de empleo esta determinada por el autoempleo y pequeñas empresas que están dirigidas a la agricultura y esta concentrado en población con bajo nivel educativo.

ACTIVIDAD AGRÍCOLA.

La agricultura es la principal actividad económica de la provincia y medio de subsistencia a través de la provisión de alimentos, ocupa al 95.2% de la población económicamente activa (PEA). Los cultivos están condicionados al factor



"AVANZA PAIS"

PARTIDO DE INTEGRACION SOCIAL

climatológico, por lo que esperan la época de lluvias, para empezar con la actividad agrícola a fin de obtener una producción adecuada.

SUPERFICIE AGRÍCOLA Y NO AGRÍCOLA DEL DEPARTAMENTO DE HUÁNUCO - ZONA SIERRA

PROVINCIA	SUPERFICIE AGRICOLA						SUPERFICIE NO AGRICOLA					Total
	Bajo riego	%	Secano	%	Sub total	%	Pastos Naturales	Montes y Bosques	Otras clases de tierra	Sub total	%	
Pachitea	6,389.56	29	15,316.09	71	21,705.65	23	25,420.82	13,915.16	33,954.98	73,290.96	77	94,996.61

FUENTE: Plan Agraria Regional 2004 - 2015

PRODUCCIÓN AGRICOLA

CULTIVO	SUPERFICIE CULTIVADA (HA)	REND. POR HA (TM / HA)	VOLUMEN PRODUC. TM	PRECIO EN CHACRA TM. S/.	VBP EN CHACRA S/.	VBP EN CHACRA US. \$
Papa	1,180.00	15.96	18,832.8	490	9,228,072.0	2,636,592.0
Maíz choclo	1440.0	8.09	11,649.6	450	5,242,320.0	1,497,805.7
Zapallo	5.0	7.4	37.0	184	6,808.0	1,945.1
Olluco	40.0	13.96	558.4	770	429,968.0	122,848.0
Frijol Grano Seco	585	0.58	339.3	970	329,121.0	94,034.6
Oca	10	18.7	187.0	270	50,490.0	14,425.7
Granadilla	3	7	21.0	630	13,230.0	3,780.0
VALOR BRUTO DE LA PRODUCCION					15,300,009.00	1,371,728.6

Fuente: OIA Ministerio de Agricultura Huánuco

PRODUCCIÓN AGRICOLA*

PRODUCTOS PRINCIPALES	Has Cosechadas	Rendimiento	Producción TM
Arveja grano seco	2,00	0,90	1,80
Arveja grano verde	5,00	4,00	20,00
Chocho	2,50	1,32	3,30
Frijol grano seco	310,00	0,91	281,00
Granadilla	40,00	8,03	321,00
Haba grano seco	2,00	1,10	2,20
Maca	1,00	7,20	7,20
Maíz amiláceo	510,00	1,04	532,00
Maíz choclo	8,00	6,63	53,00
Mashua o Izano	1,00	8,00	8,00
Oca	3,00	12,00	36,00
Olluco	18,00	15,28	275,00
Papa	413,00	22,78	9406,00
Papa amarilla	1016,00	14,00	14219,00
Trigo	10,00	1,20	12,00

Paolo R. Pastrana Salina
PERSONERO LEGAL(T)
Reg. C.A.H. 2720



"AVANZA PAIS"

PARTIDO DE INTEGRACION SOCIAL

Zapallo	27,00	20,52	554,00
TOTAL	2368,50		25731,50

* Información Disponible de la última Campaña

Fuente: Ministerio de agricultura - Dirección de Información agraria

ZONAS GANADERAS

Las zonas ganaderas se encuentran ubicadas en las cuencas del río Pachitea y del río Huallaga en los distritos de Pano, Chaglla, Molino y Umari, particularmente en las micro cuencas de Tirishuanca, Cuchimachay, Lomas Gorda, Cochato, Chinchaycocha, Topa, Pescado, Serrano Nil, Chunatahua, Santa Cruz y Chontabamba. Estas zonas no cuentan con carreteras y sólo predomina los caminos de herradura que restringe el desarrollo de esta actividad. Las principales especies ganaderas son, el vacuno, ovino, porcino y aves de corral.

Los pastos naturales comprenden un total 25,421 Has, de los cuales sólo 5,064 hectáreas que representan el 19.9% son pastos manejados, mientras que la mayor cantidad de hectáreas (20,357) se encuentran en condición de pastos no manejados.

PASTOS MANEJADOS Y NO MANEJADOS

DISTRITOS	TOTAL (Has)	PASTOS MANEJADOS	PASTOS NO MANEJADOS
PANAO	5768,35	1645,77	4122,58
CHAGLLA	9363,32	2630,22	6733,10
MOLINO	2730,04	678,11	2051,93
UMARI	7559,12	109,56	7449,56
TOTAL PROVINCIA	25420,82	5063,66	20357,16

Fuente: Dirección Regional de Agricultura -


Paolo R. Pastrana Salinas
PERSOnero LEGAL(T)
 Reg. C.A.H. 2720

La actividad pecuaria en la provincia representa un total de 126,004 (número de cabezas) de población de ganado según especies, siendo el más representativo el de ganado ovino con 56,324 cabezas en todo el ámbito provincial, seguido por ganado vacuno con 24,202 cabezas, porcinos con 21,020 cabezas y aves con 18,919 unidades. Además de caprinos con 5,239 cabezas y la introducción de alpacas en número de 300 cabezas.

La ganadería vacuna tiene un potencial crecimiento en la zona selva de la provincia, sin embargo la ausencia de vías de comunicación terrestre impide el desarrollo de esta actividad.



"AVANZA PAIS"
PARTIDO DE INTEGRACION SOCIAL

PROVINCIA DE PACHITEA: POBLACIÓN DE GANADO POR ESPECIES SEGÚN DISTRITO

PROVINCIAS Y DISTRITOS		TOTAL	AVE	VACUNO	OVINO	PORCINO	CAPRINO	ALPACA
PROVINCIA	PACHITEA	126004	18919	24202	56324	21020	5239	300
Distrito	Panao	50457	4684	6984	30396	6893	1500	0
	Chaglla	20622	4200	5800	5800	3322	1500	0
	Molino	24609	3357	7910	8198	4227	617	300
	Umari	30316	6678	3508	11930	6578	1622	0


Fuente : Agencias y Oficinas Agrarias – 2005

El volumen de comercialización de la actividad pecuaria, representa el 60% del total de producción y el flujo de comercialización se realiza principalmente dentro del mercado regional, sobresaliendo la capital departamental de Huánuco absorbiendo el 70% del total comercializado (52,922), seguido por las ciudades de Tingo María que comercializa el 15% (11,340) y la ciudad de Lima que absorbe el 5% (3,780). Un 10% se comercializa en el mercado interno de la provincia (7,560).

FLUJOS DE COMERCIALIZACIÓN PECUARIA

DISTRITOS	Volumen de Venta	Mercado Externo				Mercado Interno
		A	B	C	D	
Panao	30274,20	1513,71	21191,94	4541,13		3027,42
Chaglla	12373,20	618,66	8661,24	1855,98		1237,32
Molino	14765,40	738,27	10335,78	2214,81		1476,54
Umari	18189,60	909,48	12732,72	2728,44		1818,96
TOTAL	75602,40	3780,12	52921,68	11340,36		7560,24

Fuente: Municipalidad Provincial de Pachitea


Paolo R. Pastrana Sainas
PERSONERO LEGAL(T)
 Reg. C.A.H. 2720

ZONA PESQUERA

El distrito de Molino sobre el río Cochato, cuenta con una infraestructura de piscigranja la más importante del departamento de Huánuco, que tiene una producción promedio anual de 43 TM de trucha, acompañado de una asistencia técnica necesaria en la crianza de alevinos. Dicha unidad productora cuenta con todas las instalaciones necesarias para el desarrollo de esta actividad consistentes en, 30 estanques para la fase de alevinaje, 10 para La fase juvenil, 14 para el engorde o pre comercialización y 5 estanques naturales para los reproductores. Además, de una sala de incubación moderna, laboratorio, un canal de captación, un canal de distribución, un filtro de 55 metros, 2 desarenadores, bocatomas con compuerta y ambientes para oficinas, hospedaje, cocina y dormitorio.



"AVANZA PAIS"
PARTIDO DE INTEGRACION SOCIAL

RIOS	LOCALIZACIÓN POR DISTRITOS	CANTIDAD
Charajmayo	Panao	1000
Chico o Tirishuanca	Molino y Panao	1500
Huarichaca	Molino	3000
Lomas Gorda o Molino	Molino	38800
Yanamayo	Umari	3416

Asimismo, la provincia cuenta con ríos y lagunas donde se realiza la actividad de pesca artesanal de truchas que sirven básicamente para el autoconsumo de los pobladores. Estas no se desarrollan por no contar con carreteras para el traslado de alevinos y poder realizar su acompañamiento en las fases de producción y comercialización.

ZONAS MINERAS

Dentro del territorio de la provincia se encuentran yacimientos de minerales metálicos y no metálicos. Dentro de los metálicos, se encuentra la baritina, cuyo yacimiento se localiza a 15 Kilómetros al Noroeste de la villa de Chaglla, así como, cristales, cobre, hierro, oro y plata en Tambo de Vaca, plomo en Torre de Jirca; dentro de los no metálicos, se encuentra Carbón de piedra, talco, keca, arcilla, mármol, caolín y materiales para construcción como arena fina, gruesa y hormigón en las diversas canteras existentes sobre los ríos Panao, Huallaga y Pachitea.

DISTRITOS	Lugar	RESERVAS TM			Total	Vías de Acceso*			Distancia Km
		Aurifera	No Metálica	Poli metálica		C	T	C	
Panao	Huayo-pampa		01 (arena)		1	x			5Km.
Chaglla	Piñarog, tulumayo rio	01 (oro)	03 (Caliza, Arena, Baritina)		4		X	X	15Km.
Molino	Kishuar		03 (Caliza, Arena, Baritina)	1	1		X		6 Km
Umari	Yanamayo, Lanchacoy, San Marcos, Tambillo,		06 (Talco, Baritina, Keca, Baritina, Canteras de piedra, Arcilla)		6	X		X	8 Km
TOTAL					12				

Fuente: Estudio técnico - PVPP - Pachitea

En el distrito de Panao.- No existe actividad minera registrada y en explotación, sin embargo existen zonas mineras declaradas sin explotación actual.

En el distrito de Chaglla.- La morfología del suelo de Chaglla almacena gran cantidad de minerales metálicos y no metálicos, como la baritina, mármol, caolín y carbón,


Paulo R. Pastrana Salinas
PERSONERO LEGAL(T)
 Reg. C.A.H. 2720



"AVANZA PAIS"

PARTIDO DE INTEGRACION SOCIAL

localizados en Tambo de Vaca. Recursos importantes para promover la inversión privada y el desarrollo del distrito y la provincia.

En el distrito de Molino.- Cuenta con un potencial minero no metálico como la baritina en las minas de Kishuar y Chaullica. Caliza y canteras de materiales de construcción.

En el distrito de Umari.- En los lugares de Yanamayo y Llanchoy se hallan los recursos mineros no metálicos como el talco y baritina; asicomo, la keca en San Marcos y las canteras de piedra y arcilla en Tambillo.

2.1.5. INDICADORES TERRITORIALES - AMBIENTALES

INFRAESTRUCTURA VIAL

La infraestructura vial de acceso hacia la capital de la provincia y hacia la capital de los distritos es afirmada; pero requiere de un mantenimiento constante, pues la presencia de lluvias daña la superficie de rodadura o también presentan derrumbes, factores que encarecen el sistema de transporte.


La infraestructura vial de acceso hacia el interior de la provincia, es deficiente, pues la trochas carrozables existentes que abarcan el 43% de la red vial, están inoperativas o en algunos casos el acceso es dificultoso.

INFRAESTRUCTURA VIAL

DISTRITO: PANA O

CARRETERA AFIRMADA	LONGITUD	% DE SUPERFICIE DE RODADURA
PURUPAMPA-TUNAPUCO+HUASCAPAMPA	20.330	100%
HUAMAN – TIPSA ALTA	12.094	100%

TROCHA CARROZABLE	LONGITUD	% DE SUPERFICIE DE RODADURA
EMP. R104 (HUAMÁN)-TIPSA-EMP. R527	12.330	0%
EMP. R104 (RUMICHACA)-TOMAYRICA	2.340	0%
EMP. R104 (HUANCHAG GRANDE)-SILLA MARKA MARKA	7.020	0%
EMP. R104 (PURUPAMPA)-ICHU YANUNAMINTA	12.700	0%
EMP. R19-TIRISHUANCA-MOLINO	2.480	0%
TOMAYRICA-RUMICHACA	2.000	0%


Paolo R. Pastrana Salinas
PERSONERO LEGAL(T)
 Reg. C.A.H. 2720



"AVANZA PAIS"

PARTIDO DE INTEGRACION SOCIAL

TOMAYRICA-HUENGOMAYO	4.500	0%
TOMAYRICA-UTUTO	3.000	0%
TIPSA PUNTA-WARPOJ	4.500	0%
TIPSA PUNTA-RUMICHACA	4.500	0%
TIPSA PUNTA-PIRURO	0.500	0%
TIPSA CENTRO - INFIERNILLO- CHAGRAGOTO	4.500	0%
YANAPA - MONTE	2.500	0%
YANAPA-ILLA	2.500	0%
TIPSA CENTRO-CONDORHUACA	3.500	0%
TIPSA ALTA - MINTA	1.500	0%
HUANCHAG-YANAPA	3.500	0%
TUNAPUCO-PULIAG	1.000	0%
HUARIJIRCA-TAMAR	2.500	0%
VADO-HUATUNA	2.000	0%
PLAZA PUNTA - TAMBILLO	5.000	0%
CHAGRAGOTO-COLESMAYO	1.000	0%
CHARAMAYO-TIRISHUANCA	4.000	0%
CHAGRAGOTO- VERDE PAGCHA	2.000	0%

DISTRITO: MOLINO

CARRETERA AFIRMADA	LONGITUD	% DE SUPERFICIE DE RODADURA
MOLINO-QUINQUE-HUASCAPAMPA	18.057	100%
MOLINO-HUARICHACA- CHINCHAYCOCHA-HUARICHACA- JILLAULLA-LINDA LINDA	30.960	100%
HUARICHACA - Dv. PUCAJAGA - SHIHUAPAMPA	10.728	100%

TROCHA CARROZABLE	LONGITUD	% DE SUPERFICIE DE RODADURA
CAMPANILLA-MIRAFLORES-ISHPINCO	4.000	0%
CUCHURUPATA-LA LINDA	9.500	0%

DISTRITO: UMARI

CARRETERA AFIRMADA	LONGITUD	% DE SUPERFICIE DE RODADURA
"DV. LA PUNTA - PANAOCOCHA - HUIYAN; LA PUNTA - PINKIRAY; RAMOS CURVA - CHINCHINKA"	24.680	100%

Paolo R. Pastrana Salinas
PERSONERO LEGAL(T)
Reg. C.A.H. 2720



"AVANZA PAIS"

PARTIDO DE INTEGRACION SOCIAL

TROCHA CARROZABLE	LONGITUD	% DE SUPERFICIE DE RODADURA
EMP. R104 (LA PUNTA)-PINQUIRAY	13.790	0%
EMP. R522 (LA PUNTA)-PANAOCOCHA	2.240	0%
EMP. R104 (YANAMAYO)-SAN MARCOS	7.280	0%
EMP. R522 - AURACSHAY	1.860	0%
EMP. R104 - MANTACOCOA - PANA0	9.530	0%
PANA0-PINKIRAY	10.000	0%

DISTRITO: CHAGLLA

CARRETERA AFIRMADA	LONGITUD	% DE SUPERFICIE DE RODADURA
CEBADA LOMA-SANTO DOMINGO-CHAGLLA	21.000	100%
Dv. Rv. 527-RUMICHACA	16.700	100%

TROCHA CARROZABLE	LONGITUD	% DE SUPERFICIE DE RODADURA
SECT. CHAGLLA-YANANO-SANTA ROSA	21.180	0%
SECT. EMP. R104-NAUNAN-CHAGRAGOTO+TOMAYRICA	14.220	0%
EMP. R526-CHINCHOPAMPA-VERDEPOZO	10.090	0%
EMP. R104 (PARADA)-QUISHUAR-MINA GERHUASI	3.580	0%
EMP. R07 (QUISHUAR)-MINA CHAULLINCA	2.870	0%
EMP. R104-QUISHUAR-MINAGERHUASI; QUISHUAR- MINA CHAULLINCA; DV. OCLLA-MINA OCLLA	10.100	0%

Paolo K. Pastrana Salinas
PERSONERO LEGAL(T)
 Reg. C.A.H. 2720

Fuente: MPP - PDVP 2008-2010

MEDIO AMBIENTE

En la provincia de Pachitea según el INEI los distritos de Molino y Umari cuentan con relleno sanitario lo cual es el destino de la basura recolectada, los distritos de Pano y Chaglla no cuentan con relleno sanitario, la basura recolectada es destinada a botadero a cielo abierto los cuales originan la contaminación ambiental en sus respectivos distritos. Cabe recalcar que en la práctica ningún distrito cuenta con relleno sanitario según los pobladores de esta provincia.



"AVANZA PAIS"

PARTIDO DE INTEGRACION SOCIAL

DEPARTAMENTO DE HUÁNUCO: MUNICIPALIDADES QUE ORIGINAN LA CONTAMINACIÓN AMBIENTAL EN EL DISTRITO POR TIPO, SEGÚN PROVINCIA Y DISTRITO, 2008

PROVINCIA / DISTRITO	MUNICIPALIDADES INFORMANTES	DESTINO DE LA BASURA RECOLECTADA (%)						
		TOTAL	RELLENO SANITARIO	BOTADERO A CIELO ABIERTO	VERTIDOS EN EL RÍO, LAGUNA O MAR	RECICLAJE	QUEMADA	OTRO
PROVINCIA PACHITEA	4	400	200	200	0	0	0	0
PANAO	1	100	0	100	0	0	0	0
CHAGLLA	1	100	0	100	0	0	0	0
MOLINO	1	100	100	0	0	0	0	0
UMARI	1	100	100	0	0	0	0	0

FUENTE: INEI - Censos Nacionales 2007: XI de Población y VI de Vivienda.

Paolo R. Pastrana Salinas
PERSONERO LEGAL(T)
Reg. C.A.H. 2720

ATRATIVOS TURÍSTICOS:

Huengomayo, es un riachuelo de aguas cristalinas ubicado en el distrito de Chaglla. Abundan las truchas. Tres Jirkas, es a una gigantesca roca, que visto desde lejos, dibuja la silueta de tres personas en diversas posiciones Lechuza Machay, se encuentra en el camino de Chaglla a Yanao. Por el interior de la gruta corre un riachuelo. Habitan aves y algunas especies de lechuzas. Cochaya, es un paisaje natural, conformado por una laguna y plantaciones de eucalipto. Letra Machay, se pueden apreciar en las faldas del cerro San Cristóbal abundantes pinturas rupestres con caracteres zoomorfas y fitomorfas. Piscigranja Molinos, es el centro productor de ovas, alevinos y truchas. Tiene 58 estanques para el sistema de producción, y una sala de incubación de 20 artesas alargadas. Laguna Linda Linda.- Espejo de agua ubicado a 3 horas de caminata de Molinos, lugar apropiado para la pesca deportiva y para el camping. Rica en flora y fauna del lugar. Virgen Machay, es una estalagmita que forma la figura de una virgen, en la Cueva de Lechuza Machay. La Pañaca Apallakuy.- Es una formación rocosa que semeja la forma de una mujer, con el hijo en la espalda, como si estuviese huyendo. Está ubicada en el caserío de Linda Linda. En este escenario geográfico además se puede apreciar las lagunas de Inti pozo, Apallakuy pozo, donde abunda la trucha. También son lugares turísticos: Los restos arqueológicos de Auquincoto en la explanada del cerro Cashapunta, Ushno, Cruz Punta y Goyar Punta; además la laguna de Pachamilla, Reserva del Monte Potrero y Panaococha, en Umari. Otros lugares turísticos son: Los restos arqueológicos de Icho, Wisca-Huamán, Plaza Punta, Torre Jirka, Silla, Cóndor Waca, Aucar, Huarpoc, Paron, Tomayrica, Ichu. La laguna de Yanacocha y Llama corral, en Panao. Huanacaure y Letra Machay en Chaglla.



"AVANZA PAIS"

PARTIDO DE INTEGRACION SOCIAL

DESCRIPCIÓN DE LOS PRINCIPALES RECURSOS TURÍSTICOS DE LA PROVINCIA DE PACHITEA

Paolo R. Pastrana Salinas
PERSONERO LEGAL(T)
Reg. C.A.H. 2720

Distritos	Lugar	Nombre del Recurso*	Principal Atractivo**	Conservación***	Vías de Acceso****			Distancia Km	Tiempo
					C	TC	CH		
Panao	Panao	Plaza de armas	Arquitectura	Buena	X			100 mts.	3min.
	Panao	Capilla de San Juan	Arquitectura Inca	Buena	X			100 mts.	3min.
	Panao	Iglesia Matriz	Arquitectura Inca	Buena	X			100 mts.	3min.
	Huasca Pampa	Huasca Pampa	Paisaje Naturalista	Buena		X		45Km.	2 Horas
	Ichu	Ichu	Restos Arqueológicos	Mala		X		5Km.	30min.
	Plaza Punta	Plaza Punta	Paisaje Naturalista	Buena	X			8Km.	35min.
	Cochacalla	Laguna Cochacalla	Paisaje Naturalista	Regular	X		X	50Km.	2,10 Hr
	Letra Machay	Letra Machay	Arquitectura Inca	Regular			X	2Km.	25 min.
	Verde Pozo	Verde Pozo	Paisaje Naturalista	Regular		X		30Km.	50min.
	Ojilla	Bosques de piedra Ojilla	Paisaje Naturalista	Buena		X		10Km.	35min.
Chaglla	Chaglla	Cuevas de las lechuzas	Paisaje Naturalista	Regular		X		8Km.	28min.
	Yananano	Cascada de Yananano	Paisaje Naturalista	Buena	X		X	10Km.	30min.
	Chaglla	Puente Santo Domingo	Paisaje Naturalista	Regular			X	23Km.	50min.
	Huacachi	Huacachi	Paisaje Naturalista	Regular			X	15 Km	30 Min
	Muña	Muña	Paisaje Naturalista	Regular			X	15Km.	30 min
	Tambo de Vaca el Indio	Tambo de Vaca el Indio	Paisaje Naturalista	Regular			X	30Km.	5 Hr.
	Corma y Rinconada	Corma y Rinconada	Paisaje Naturalista	Regular			X	20Km.	4 Hr
	Quita Sombrero	Quita Sombrero	Paisaje Naturalista	Regular			X	12 Km	2 Hr
	Torre Jirka	Torre Jirka	Paisaje Naturalista	Regular			X	30 Km	5 Hr.
	Montevideo	Montevideo	Paisaje Naturalista	Regular			X	30 Km	5 Hr.
Molino	Puerto Guadalupe	Puerto Guadalupe	Paisaje Naturalista	Regular	X			5 Km	30 min
	Chinchavito	Chinchavito	Paisaje Naturalista	Regular	X			20 Km	35 min
Molino	Molinos	Pisigranja de Molinos	Paisaje Naturalista	Buena	X			5Km.	15min.
	Huarichaca	Huarichaca	Paisaje Naturalista	Buena	X			5Km.	15min.
	Molinos	Pozo Pata	Paisaje Naturalista	Buena	X			40Km.	60min.
	Rumichaca	Arte Rupestre	Paisaje	Buena			X	40Km.	2 Hr.



"AVANZA PAIS"

PARTIDO DE INTEGRACION SOCIAL

Paolo R. Pastrana Salinas
PERSONERO LEGAL(T)
 Reg. C.A.H. 2720

		Naturalista							
Molino	Los Tres Jirkas	Paisaje Naturalista	Buena	X	50Km.	X	4Horas		
Cajón	Cajón	Paisaje Naturalista	Buena	X	25Km.	X	6Horas		
Chuchu Pozo	Chuchu Pozo	Paisaje Naturalista	Buena	X	30Km.	X	6Horas		
Linda Linda	Laguna Linda Linda	Paisaje Naturalista	Buena	X	40Km.	X	2Horas		
Apayacuy	Cerro de Apayacuy	Paisaje Naturalista	Buena	X	50Km.	X	4Horas		
La punta	La punta	M. Arqueológico	Regular	X	13 Km		39 min		
Auquingoto	Auquingoto	Paisaje Naturalista	Regular		3Km.	X	4 Hr		
Auquingoto	Cerro Auquingoto	Paisaje Naturalista	Regular		3 Km	X	4 Hr		
Sillapun Huantuna	Sillapun Huantuna	Paisaje Naturalista	Regular		4 Km	X	35 min		
Plaza Punta	Plaza Punta	Arquitectura	Regular	X	13 Km		39 min		
Umari	Quisuar	Paisaje Naturalista	Regular		5 km	X	45 min		
Ushnu	Ushnu	Arqueologico	Regular	X	4 Km		12 min		
Monte Potrero	Monte Potrero	Paisaje Naturalista	Buena		2Km.	X	2Horas		
Joripalla	Joripalla	Paisaje Naturalista	Regular		3Km.	X	2Horas		
Cruz Punta	Cruz Punta	Arquitectura Inca	Buena	X	1Km.1/2	X	40min.		
Killkamachay	Killkamachay	Paisaje Naturalista	Regular		3 Km	X	3 Hr		
Goyarpunta	Goyarpunta	Arquitectura Inca	Regular	X	4Km.		1H. 1/2		
Umari	Los Organos	Paisaje Naturalista	Regular		6 Km	X	1 Hr		

* Monumentos Arqueológicos, Paisajes, lagunas, Baños Termales, Parques, Reservas Nacionales

** Arquitectura Inca, Paisajista de la Naturaleza, Propiedades Medicinales

*** Buena (B), Regular (R), Mala (M), Ruinoso (RU)

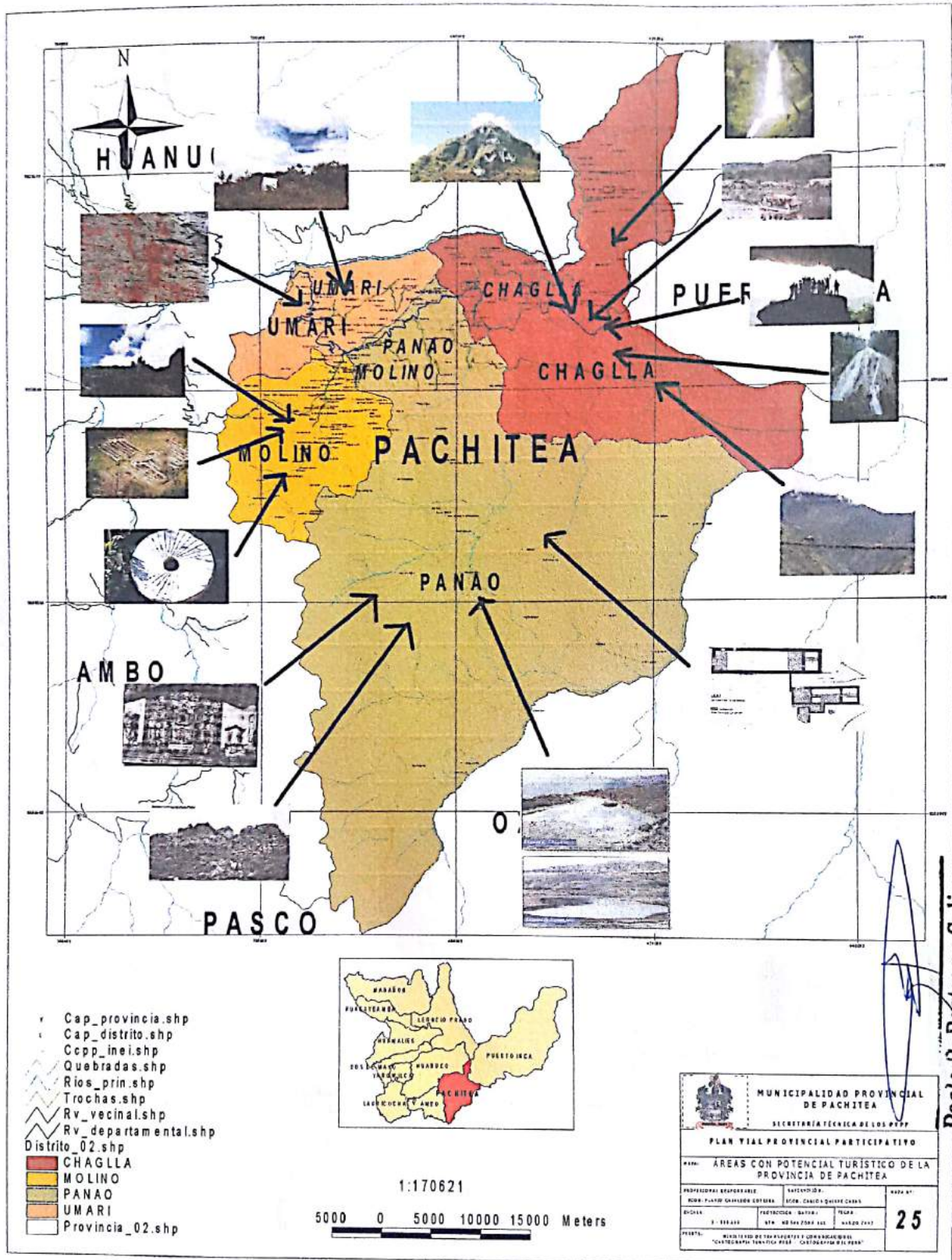
**** Carretera (C), Trocha carrozable (TC), Caminos de Herradura (CH)

Fuente: Estudio Técnico - PVPP - Pachitea - Municipalidad Provincial de pachitea



"AVANZA PAIS"

PARTIDO DE INTEGRACION SOCIAL



Paolo R. Pastrana Salinas
 PERSONERO LEGAL(T)
 Reg. C.A.H. 2720



"AVANZA PAIS"

PARTIDO DE INTEGRACION SOCIAL

POTENCIAL TURÍSTICO POR DISTRITOS

DISTRITOS	Restos Arqueológicos	Zonas Turísticas de Aventura	Zonas Ecológicas	Baños Termo Medicinales	Otros (Miradores, Templos)	Total
PANAO	4	0	1	0	1	6
CHAGLLA	1	0	0	0	15	16
MOLINO	1	0	0	0	9	10
UMARI	5	0	0	0	7	12

Fuente: Estudio Técnico – PVPP – Pachitea – Municipalidad Provincial de Pachitea

Paolo R. Pastrana Salinas
PERSONERO LEGAL(T)
Reg. C.A.H. 2720

PRINCIPALES ATRACTIVOS TURÍSTICOS POR DISTRITOS

DISTRITO	DESCRIPCIÓN
PANAO	<p>Lagunas de Chaquispozo, Rayampocho y Llamacorral El Distrito de Panao cuenta con majestuosas lagunas, las cuales forman parte del atractivo turístico y ecológico, entre las principales se tienen a la laguna de Chaquispozo, Rayampocho y Llamacorral que ubican en el territorio del Distrito de Panao. (2 horas de recorrido)</p> <p>El Centro Arqueológico de ICHU El Centro arqueológico de Ichu se localiza a 30 minutos de viaje a caminata desde la Ciudad de Panao. Ocupa la cresta del cerro que lleva el mismo Nombre. Se ubica directamente encima del pueblo moderno de Panao, capital de la Provincia de Pachitea.</p> <p>Complejo Arqueológico de Plaza Punta Lugar arqueológico ubicado a escasos metros del pintoresco pueblo de plaza punta, caserío del mismo nombre, jurisdicción del distrito de Panao. Se accede a ella a través de la carretera afirmada Panao – Quero, recorriendo 2 horas de viaje aproximadamente en vehículo motorizado, en el trayecto se atraviesan las impresionantes lagunas de Yanacocha, Huascapampa, Rayampocho, Taclapocho, Yanapocho, Jiullapocho y también se puede apreciar la majestuosa laguna de Llamacorral.</p>
CHAGLLA	<p>LAGUNA DE GOCHACALLA: Es una laguna que se encuentra a la entrada de la ciudad con una islita al centro, que un tiempo estaba poblada de gaviotas y patos silvestres, pero por el fenómeno del doblamiento han desaparecido. En esta laguna de poca profundidad nadan los niños y claro está en las épocas de lluvias aumentan su capacidad de agua. Este lugar ha servido y sirve para la inspiración de Huaynos y mulizas, además está considerada como lugar romántico donde los jóvenes declaran su amor, lamentablemente las autoridades, poco o nada han hecho para mejorar y conservar este bello lugar.</p> <p>PICTOGRAFÍAS DE LETRA MACHAY: Ubicada en las faldas del cerro San Cristóbal, a dos Kilómetros de distancia desde la capital del distrito. Existen dibujos o grabados en las rocas figuras antropomorfas, zoomorfas y geométricas, pintadas en color rojo ocre. (Caras humanas, líneas, círculos, monos, ciempiés, y aves).</p> <p>LAGUNA DE VERDE POZO: Localizada a una hora de la ciudad de Chaglla en vehículo motorizado y a tres horas de distancia a caminata; lleva el nombre en honor al color de sus aguas. Importante foco de atracción turística. A Verde Pozo se puede llegar siguiendo la ruta que atraviesa el poblado de Chincho Pampa, en 30 minutos arribará a este atrayente laguna conocida como Verde Pozo. Sin duda es un magnifico lugar para guarecer y pasar un día divertido, un relajante fin de Semana de amigos o sencillamente un inolvidable paseo.</p> <p>Lo curioso que en este lugar existe un pintoresco pueblito denominado también Verde Pozo y del mismo modo la mayoría de las personas que pueblan este lugar se apellidan Verde. Esta zona está destinada para aquellos que dedican sus días y su tiempo para regocijarse del pacífico medio ambiente que convierte a la laguna en una especie de regazo en medio del huerto.</p> <p>CUEVA DE LAS LECHUZAS: Ubicada a ocho Kilómetros de distancia desde la capital distrital de Chaglla, se sigue en camino de herradura entre Piñayoj y el pueblito de Yananun; es una enorme cueva, donde habitan gran cantidad de lechuzas y murciélagos insectívoros hematófagos y de otras especies; acompañados de estalactitas y estalagmitas; de ésta cueva se extraía el estiércol de estas aves para abonar las tierras.</p> <p>Además presenta hermosos atractivos confeccionados de las mismas rocas, por ejemplo las figuras de un sacerdote y la virgen que miden aproximadamente dos metros de altura; por otro lado corre entre la estructura de la cueva un riachuelo de aguas cristalinas que viene desde las alturas y se dirige a formar parte del cuerpo de la impresionante catarata de Yanano.</p>





R. Pastrana Salinas
PERSONERO LEGAL (T)
Reg. C.A.H. 2720

CHINCHAVITO:

La exuberancia belleza del paisaje frágil, se levanta en Chinchavito. Un lugar que tiene como vía de comunicación al guado. Desde Tingo María se sitúa a 35 Km. Por carretera asfaltada. Se encuentra asentado a orillas del río Huallaga, siempre con días de sol benigno, en medio de exuberante vegetación y aguacero bochornosos. Muy divertido y recomendable para toda persona que ansia encontrar emoción en lo inusual, pasando de un lugar a otro, experimentando cosas diferentes como el riesgo, liberándonos del ahogo de la rutina. Otros de los atractivos más preciados se localizan dentro de la jurisdicción de San Miguel. En un recorrido de 40 minutos cuesta arriba se encuentra la cautivadora caída de agua conocida por los lugareños como la catarata de San Miguel. Este fenomenal desprendimiento de agua desde una altura de 80 metros aproximadamente sobreviene un espectáculo permanente, rodeado de vegetación conformando un sublime paraje natural.

CASCADA DE YANANO

Siguiendo el trayecto para la selva por un camino carrozable a 20 minutos aproximadamente llegaremos al salto de agua llamado CASCADA DE YANANO. Una agraciada caída de agua que engalana y se acomoda de una manera liberal en medio del paisaje de una altura de 40 metros que desmorona cuidadosamente avizorando una distracción para los ojos de los visitantes que se desesperan para arrancar una fotografía frente a esta vegetación de la naturaleza.

ARTE RUPESTRE TORSENADA

A 15 minutos de Yanano se ubica la pictografía de Torce nada, casi junto a la carretera estampado en un pedrusco se muestra el diseño pictórico coloreado de rojo ocre, pincelada en una escabrosa roca. En muchos lugares de Chaglla se hallan grabados pictográficos, pero los más conocidos son los de San Cristóbal y Torce nada.

PARQUE ARQUEOLÓGICO DE LOS CHUPACHOS:

A pocos minutos mas arriba y casi en lugar del mismo nombre se halla la riqueza arqueológica de Torce nada de la estirpe de los upachos. Arqueología que muestra imperecedero el florecimiento de una cultura en el cual hay mucho por estudiar.

AGUAS DE AZUFRE:

Existen diversos de yacimientos de aguas termales y minerales en la superficie chagllina, siguiendo nuestro trayecto hacia la playa de Santo Domingo encontramos uno de ellos, en las riberas de la unión de los ríos shirigoto y Santo Domingo. Las propiedades de estas vertientes yacen en estado natural y las grandes urbes utilizados en la fabricación de Acido Sulfúrico y Sulfato de Carbono, también en la vulcanización de caucho y en productos farmacéuticos.

PUENTE SANTO DOMINGO:

A escasos 10 minutos de recorrido desde el agua de Azufre se encuentra un puente colgante que une el camino hacia la selva. Cruzar de un lado a otro, resulta emocionante, valiéndose de esta generosa oferta. Todo viajero que pasa desde este lugar se divierte desde lo alto observando la conservación geográfica de la zona y lo caudaloso que se presenta el río Santo Domingo. El lugar es ideal para los que gusta apreciar paisaje debajo de sus pies y practicar la fotografía.

EL INDIÓ TAMBO DE VACA

Desde el pueblo de muña a 5 horas de caminata se localiza Tambo de Vaca. Casi en la cumbre de portachuelo, su silencio irreflexivo se encuentra la portentosa visualización del Indio, un sugerente capricho de la naturaleza que a ratos es envuelto por la neblina. El Indio una petrea escultura de mas de 200 metros de dimensión, muestra los restos antropológicos de mal llamado poblador andino.

Se encuentra en medio de una vejusta zona mineral, donde abundan cristales de cuarzo, baritina, cobre, hierro, carbón de piedra, oro, plata, y otros minerales dispersos por toda la zona.

MONTEVIDEO

Desde Chinchavito a 5 horas de viaje se encuentra ubicado Montevideo en medio de ocho estupendos y refrescantes lagunas que embellecen al poblado dentro de una densa vegetación. Ahí está la sugerente laguna que dibuja la figura de un corazón humano. Otros de los atractivos que cabe resaltar es la laguna de siete colores.

PUERTO GUADALUPE

Un pueblo que se levanta sobre el margen derecho del río Huallaga. En esta estrecha quebrada por donde discurre el río Tulumayo que se desemboca en el río Huallaga, los pobladores más antiguos, advierten que vegeta una gigante boa que reposa en una menuda laguna alimentado por chorro de agua. Este lugar acoge una pluralidad de especies de mariposas.

TORRE JIRCA (PUCA PLAYA)

Se localiza a 5 horas de viaje desde Quita Sombrero. Aquí se levanta pucaplaya un pequeño pueblo. En esta zona se encuentra Torre Jirca, un peñascoso lugar, quizás formado por la erosión milenaria, que dejó sus huellas y dibujó centinelas en medio de la impenetrable vegetación. Visite este lugar, restablecerá su salud con sólo mirar estas caprichosas manifestaciones de la naturaleza que invita a la investigación y el asombro por lo natural y lo indescifrable.



"AVANZA PAIS"

PARTIDO DE INTEGRACION SOCIAL

DISTRITO	DESCRIPCIÓN
MOLINO	<p>MOLINO UN LUGAR PARA CONOCER El término Molino procedería de la existencia de piedras circulares que eran utilizadas para la transformación de granos en harina, principalmente del maíz y trigo, los pobladores de la época colonial en razón a ello le atribuyeron a este lugar el nombre Molino.</p> <p>LA PISCIGRANJA: La pintoresca granja piscícola es uno de los principales atractivos turísticos con que cuenta el distrito de Molino.</p> <p>LA PAÑACA APALLAKUY: Es una formación pétreo de seis inmensas rocas, unas más grandes que otras. A lo lejos se puede distinguir la figura de una mujer cargando a su hijo en la espalda, en actitud de huida. La roca mayor mide aproximadamente 30 metros de alto, y está separada de la otra roca por escasos 3 metros. La mencionada figura petrificada se encuentra situada en la parte Sur del caserío de Lindalinda.</p> <p>PINTURA RUPESTRE DE GILLGA MACHAY: El impresionante yacimiento parietal, se localiza en el lugar denominado Rumichaca jurisdicción del caserío de Jillaulla. Los majestuosos dibujos de Gillga Machay llegan a más de setenta figuras esquematizadas y monocromas, todas pintadas en color rojo ocre. El conjunto de figuras los puede clasificar en antropomorfas, geométricas, zoomorfas y muchas figuras no definidas.</p> <p>LAGUNA DE YANAPOZO: Es una de las tantas lagunas que tiene el distrito de Molino. Se caracteriza por tener sus aguas color negro. Está situada aproximadamente a tres horas del caserío de Chinchaycocha.</p> <p>LAGUNA DE SIETE COLORES: Se llama así porque al empezar a salir el astro sol, sus aguas cambian repentinamente en siete colores y de allí su nombre. Se encuentra ubicada en el caserío de La Linda.</p> <p>LOS TRES JIRKAS Otro pintoresco paisaje que sin duda es un regalo para los ojos es la enorme roca pétreo que dibuja en el horizonte la imagen de tres personas, conocido como los tres jirkas, una de las figuras en rocas se muestra en una posición sentada espectando la laguna Apallacuy pozo, la otra esta de espalda y parado como quien busca una posición para sentarse, mientras que el tercero descansa recostado en la cumbre del cerro con la mano junta a la altura del abdomen, a ella se llega por una carretera muy bien conservada y recorrido de 40 minutos desde la capital distrital de molino.</p>
DISTRITO	DESCRIPCIÓN
UMARI	<p>AUKINGOTO:Es uno de los cerros más altos del lugar desde donde se puede tener una vista panorámica de la provincia de Pachitea, además de los distritos de Chinchao (Acomayo), Churubamba y Santa María del Valle. Este cerro lleva el nombre de Aukingoto en honor a que un anciano gotozo vivía avergonzado y apartado de la sociedad, por las molestias y desprecios de los pobladores del lugar. Cierta día el tayta jirca lo convirtió en un cerro muy parecido a su goto, para que los hombres se dieran cuenta y lo respeten todo el tiempo. En semana Santa la feligresía católica de Tambillo realiza el Vía Crucis, hasta la imponente cumbre del cerro.</p> <p>ESCRITURA IDEOGRÁFICA DE QUILLCA MACHAY:El yacimiento pictográfico de Quillca Machay, se localiza en la parte alta del caserío de San Marcos, jurisdicción del distrito de Umari. Para llegar al mencionado yacimiento parietal se tarda un promedio de tres horas de caminata desde el imponente pueblo de Chagllapampa.</p> <p>RELICTO HISTÓRICO DE GOYARPUNTA: Lugar arqueológico muy singular, localizado en el caserío de Goyarpunta a escasos sesenta minutos de caminata desde el pueblo de Santo Toribio (La Punta). Ocupa la cima del cerro que lleva su mismo nombre, aquí se observa una gran muralla circular que abarca una extensión aproximada de quinientos metros cuadrados. Alrededor de la cara exterior de la muralla se hallan adosadas numerosas construcciones de forma rectangulares.</p>

El distrito de Umari, también cuenta con un potencial de recursos turísticos del tipo cultural, arqueológico y natural que no son aprovechados por falta de una valoración por parte de sus habitantes.

Platos Típicos.- Trucha frita y ahumada, jaca picante, chupe verde, picante de queso, jara bollo, chucro queso, locro de gallina y chicha de jora, pachamanca de chancho, picante de queso con huevos, locro de carne de res, escabeche de gallina, papa caldo.


Paolo R. Pastrana Salina:
PERSONERO LEGAL(T)
 Reg. C.A.H. 2720



"AVANZA PAÍS"

PARTIDO DE INTEGRACION SOCIAL

Vestidos.- La mujer pañaca usa un chaquetón o monillo de colores vivos con adornos de figuras en el pecho; las mangas son largas que terminan con adornos de blondas blancas combinadas con los colores usados en el adorno del pecho. Las solteras usan dos mantas blancas cruzadas al pecho, llamadas jacu wallgas. En una de ellas lleva un chaquetón para usarlo en las fiestas, en caso de emergencia. El faldellín amplio de color negro lleva un vivo cerca a la cintura. Ellas usan hasta doce polleras de diferentes colores cuyas partes inferiores siempre son adornadas con cintas anchas en contraste al color de la pollera. Lo hace más atractiva una manta blanca con bordes encandilados o saccas que va colgada desde la cabeza, tapándole la espalda, hasta la cintura. La manta recibe el nombre de shucuta. Por su parte el varón usa un sombrero de paño oscuro, un poncho de color negro con listones azules que le llega hasta la cintura, una manta blanca al hombro y en las noches le sirve de bufanda, un huallqui de plata, un algodón blanco, un chaleco que combina el negro por delante y blanco por atrás, una faja de hilo en cuyas puntas llevan flores del mismo material, una manta blanca y ancha que le ajusta el pantalón desde la cintura. El pantalón es de bayeta negra sin bragueta con forro blanco cruzado a la cintura, calzoncillos largos de color blanco y llanques de llanta.

Bosques

La tala indiscriminada e irracional de los bosques en la provincia, esta generando modificaciones en el ecosistema, creando condiciones desfavorables para la actividad productiva y el desarrollo humano. Los terrenos pastizales generalmente son sobrepoblados de animales y su manejo es inadecuado, es decir no hay un uso racional y ordenado, lo cual genera una baja productividad ganadera.

Cuenta con importantes reservas forestales en cada uno de los distritos, con vías de acceso generalmente de caminos de herradura en su mayoría y con pequeños accesos de carretera tipo trocha carrosable. La mayor amplitud de reservas se encuentra en los distritos de Chaglla y Panao.

Paolo R. Pastrana Salinas
PERSONERO LEGAL(T)
Reg. C.A.H. 2720



"AVANZA PAIS"

PARTIDO DE INTEGRACION SOCIAL

RESERVAS FORESTALES POR DISTRITOS

DISTRITOS	Lugar	Reservas (M3) por especie				Total	Vías de Acceso*			Distancia**
		A	B	C	D		C	TC	CH	
Panao	Panao, Tunqui, Puma Rinri, Tunapuco, Puliag – Yanacocha	4				4	X	X	X	63 Km
Chaglla	Chaglla, Naunan, Chagrajoto, verde pozo, Pochcoy, Chio, Huacachi, Muna, Chinchano.	14				14	X	X	X	19 km
Molino	Molino, Jillaulla	9				9	X	X	X	28 Km
Umari	Umari, San Marcos, Monte Potrero	20				20	X	X	X	27 km

* Carretera (C), Trocha Carrozable (TC), Caminos de Herradura (CH)

** De las áreas forestales a los aserraderos o centros de comercialización

Fuente: Trabajo de Campo – Provincia de Pachitea

Del mismo modo, existe una gran variedad de forestación de árboles entre los que podemos mencionar a los siguientes: eucalipto, pino, ciprés, saúco, aliso, quishuar, molle, nogal, aliso, huarango, así como, romerillo, macho, saucecillo, cetico, pashaco e ichu entre otros. A continuación la variedad de forestación a nivel de los distritos componentes de la provincia.

Panao	Eucalipto, Pino, Ciprés, Saúco
Chaglla	Tornillo, moena, cedro de altura, huayruro, cachimbo, leche caspi, higerilla, huimba, aliso, sauco o rayán, quishuar, eucalipto, ciprés y pino.
Molino	El eucalipto, el aliso, el Cerezo, el Cipres, el Fresno, el nogal, el Quinual, el Sauce, el Lucumano.
Umari	Molle, nogal, quisuar, aliso, sauce, huarango, pino, eucalipto, Quisuar, aliso, sauco, nogal eucalipto, Cedro, mohena entre otros romerillo, macho, saucecillo, cetico, pashaco, Quisuar, molle, ichu

Las principales especies que detallamos anteriormente conforman 13,915 Has de montes y bosques y que son fundamentales para el buen desempeño del medio ambiente. Sobresalen los distritos de Chaglla y Panao con una participación del 46.8% y 35.7% respectivamente del total de bosques en la provincia.

Paolo R. Pastrana Sainas
PERSONERO LEGAL(T)
 Reg. C.A.H. 2720



"AVANZA PAIS"

**PARTIDO DE INTEGRACION SOCIAL
PRINCIPALES ESPECIES (MONTES Y BOSQUES)**

PROVINCIA Y DISTRITOS	MONTES Y BOSQUES (HAS)	FORMACIONES VEGETALES
PACHITEA	13915.12	
PANAO	4967.06	Mh, Pj
CHAGLLA	6505.92	Mh, Bh, mo, Pj, Df
MOLINO	865.34	Mh, Pj
UMARI	1576.30	Msh, Mh, Bh, Mo, Pj

FUENTE - INRENA - Huánuco

**FLORA Y FAUNA, PRODUCTOS AGRICOLAS, PLANTAS MEDICINALES,
EN LA PROVINCIA DE PACHITEA,**

Paolo R. Pastrana Salinas
PERSONERO LEGAL(T)
Reg. C.A.H. 2720

PROVINCIA	FLORA																																																																																										
PACHITEA	<p>La vida vegetal en la provincia es muy variada y abundante. Posee características especiales en relación a los pisos altitudinales, la diversidad de microclimas que presenta y a los fenómenos que la afectan. Crece una gran variedad de plantas silvestres las cuales son de mucha utilidad por las propiedades que poseen cada una de ellas.</p> <p>ESPECIES SILVESTRES</p> <table border="1"> <thead> <tr> <th>NOMBRE VULGAR</th> <th>NOMBRE BOTANICO</th> </tr> </thead> <tbody> <tr><td>ALISO</td><td>Agnus jorullensis</td></tr> <tr><td>ANIS</td><td>Pimpinella anisum</td></tr> <tr><td>BERROS DE AGUA</td><td>Nasturtium officinale</td></tr> <tr><td>BORRAJA</td><td>Borago officinalis</td></tr> <tr><td>CAPULÍ</td><td>Physalis peruviana</td></tr> <tr><td>CARTUCHO</td><td>Zantedeschia aetiópica</td></tr> <tr><td>CARRIZO</td><td>Arundo donax</td></tr> <tr><td>COLA DE CABALLO</td><td>Equisetum fluviatile</td></tr> <tr><td>CHILLCA</td><td>Baccharis latifolia</td></tr> <tr><td>CHINCHO</td><td>Tapetes elliptica</td></tr> <tr><td>GRANADILLA</td><td>Pasiflora ligularis</td></tr> <tr><td>HELECHO</td><td>Azolla filiculoides</td></tr> <tr><td>LENGUA DE VACA</td><td>Rumex crispus</td></tr> <tr><td>MARCO</td><td>Ambrosia peruviana</td></tr> <tr><td>MATICO</td><td>Piper angustifolium</td></tr> <tr><td>MUÑA</td><td>Minthostachis mollis</td></tr> <tr><td>ORQUÍDEA</td><td>Orchis morio</td></tr> <tr><td>ORTIGA</td><td>Urtica urens</td></tr> <tr><td>PUCUMPUY o PUROPURO</td><td>Pasiflora mollissima</td></tr> <tr><td>QUISHIO</td><td>Cyclanthera exfoldens</td></tr> <tr><td>SHACASHACA</td><td>Oxalis petrophila</td></tr> <tr><td>TARA</td><td>Caesalpinia spinosa</td></tr> <tr><td>TOTORA</td><td>Scirpus riparius</td></tr> <tr><td>ULCUMANO</td><td>Podocarpus utilior</td></tr> <tr><td>ZARZAMORA</td><td>Rubis roseus</td></tr> </tbody> </table> <p>PRODUCTOS AGRÍCOLAS MÁS CULTIVABLES</p> <table border="1"> <thead> <tr> <th>NOMBRE VULGAR</th> <th>NOMBRE BOTANICO</th> </tr> </thead> <tbody> <tr><td>ARRACACHA</td><td>Arracacia xanthorrhiza</td></tr> <tr><td>CALABAZA</td><td>Cucúrbita pepo</td></tr> <tr><td>FREJOL</td><td>Phaseolus vulgaris</td></tr> <tr><td>MAIZ</td><td>Zea mays</td></tr> <tr><td>OCA</td><td>Oxalis tuberosa</td></tr> <tr><td>OLLUCO</td><td>Ullucus tuberosus</td></tr> <tr><td>PAPA</td><td>Solanum tuberosum</td></tr> <tr><td>TRIGO</td><td>Triticum aestivum</td></tr> <tr><td>ZAPALLO</td><td>Cucúrbita máxima</td></tr> </tbody> </table> <p>PLANTAS MEDICINALES</p> <table border="1"> <thead> <tr> <th>NOMBRE VULGAR</th> <th>NOMBRE BOTANICO</th> </tr> </thead> <tbody> <tr><td>ANÍS</td><td>Pimpinella anisum</td></tr> <tr><td>BERROS DE AGUA</td><td>Nasturtium officinales</td></tr> <tr><td>BORRAJA CEDRÓN</td><td>Borago officinalis, Lippia citriodora</td></tr> <tr><td>COLA DE CABALLO</td><td>Equisetum fluviatile</td></tr> <tr><td>CHILLCA</td><td>Baccharis latifolia</td></tr> <tr><td>EUCALIPTO</td><td>Eucalytus globulus</td></tr> <tr><td>GRANADILLA</td><td>Pasiflora ligularis</td></tr> <tr><td>HIERBABUENA</td><td>Menta piperita</td></tr> </tbody> </table>	NOMBRE VULGAR	NOMBRE BOTANICO	ALISO	Agnus jorullensis	ANIS	Pimpinella anisum	BERROS DE AGUA	Nasturtium officinale	BORRAJA	Borago officinalis	CAPULÍ	Physalis peruviana	CARTUCHO	Zantedeschia aetiópica	CARRIZO	Arundo donax	COLA DE CABALLO	Equisetum fluviatile	CHILLCA	Baccharis latifolia	CHINCHO	Tapetes elliptica	GRANADILLA	Pasiflora ligularis	HELECHO	Azolla filiculoides	LENGUA DE VACA	Rumex crispus	MARCO	Ambrosia peruviana	MATICO	Piper angustifolium	MUÑA	Minthostachis mollis	ORQUÍDEA	Orchis morio	ORTIGA	Urtica urens	PUCUMPUY o PUROPURO	Pasiflora mollissima	QUISHIO	Cyclanthera exfoldens	SHACASHACA	Oxalis petrophila	TARA	Caesalpinia spinosa	TOTORA	Scirpus riparius	ULCUMANO	Podocarpus utilior	ZARZAMORA	Rubis roseus	NOMBRE VULGAR	NOMBRE BOTANICO	ARRACACHA	Arracacia xanthorrhiza	CALABAZA	Cucúrbita pepo	FREJOL	Phaseolus vulgaris	MAIZ	Zea mays	OCA	Oxalis tuberosa	OLLUCO	Ullucus tuberosus	PAPA	Solanum tuberosum	TRIGO	Triticum aestivum	ZAPALLO	Cucúrbita máxima	NOMBRE VULGAR	NOMBRE BOTANICO	ANÍS	Pimpinella anisum	BERROS DE AGUA	Nasturtium officinales	BORRAJA CEDRÓN	Borago officinalis, Lippia citriodora	COLA DE CABALLO	Equisetum fluviatile	CHILLCA	Baccharis latifolia	EUCALIPTO	Eucalytus globulus	GRANADILLA	Pasiflora ligularis	HIERBABUENA	Menta piperita
NOMBRE VULGAR	NOMBRE BOTANICO																																																																																										
ALISO	Agnus jorullensis																																																																																										
ANIS	Pimpinella anisum																																																																																										
BERROS DE AGUA	Nasturtium officinale																																																																																										
BORRAJA	Borago officinalis																																																																																										
CAPULÍ	Physalis peruviana																																																																																										
CARTUCHO	Zantedeschia aetiópica																																																																																										
CARRIZO	Arundo donax																																																																																										
COLA DE CABALLO	Equisetum fluviatile																																																																																										
CHILLCA	Baccharis latifolia																																																																																										
CHINCHO	Tapetes elliptica																																																																																										
GRANADILLA	Pasiflora ligularis																																																																																										
HELECHO	Azolla filiculoides																																																																																										
LENGUA DE VACA	Rumex crispus																																																																																										
MARCO	Ambrosia peruviana																																																																																										
MATICO	Piper angustifolium																																																																																										
MUÑA	Minthostachis mollis																																																																																										
ORQUÍDEA	Orchis morio																																																																																										
ORTIGA	Urtica urens																																																																																										
PUCUMPUY o PUROPURO	Pasiflora mollissima																																																																																										
QUISHIO	Cyclanthera exfoldens																																																																																										
SHACASHACA	Oxalis petrophila																																																																																										
TARA	Caesalpinia spinosa																																																																																										
TOTORA	Scirpus riparius																																																																																										
ULCUMANO	Podocarpus utilior																																																																																										
ZARZAMORA	Rubis roseus																																																																																										
NOMBRE VULGAR	NOMBRE BOTANICO																																																																																										
ARRACACHA	Arracacia xanthorrhiza																																																																																										
CALABAZA	Cucúrbita pepo																																																																																										
FREJOL	Phaseolus vulgaris																																																																																										
MAIZ	Zea mays																																																																																										
OCA	Oxalis tuberosa																																																																																										
OLLUCO	Ullucus tuberosus																																																																																										
PAPA	Solanum tuberosum																																																																																										
TRIGO	Triticum aestivum																																																																																										
ZAPALLO	Cucúrbita máxima																																																																																										
NOMBRE VULGAR	NOMBRE BOTANICO																																																																																										
ANÍS	Pimpinella anisum																																																																																										
BERROS DE AGUA	Nasturtium officinales																																																																																										
BORRAJA CEDRÓN	Borago officinalis, Lippia citriodora																																																																																										
COLA DE CABALLO	Equisetum fluviatile																																																																																										
CHILLCA	Baccharis latifolia																																																																																										
EUCALIPTO	Eucalytus globulus																																																																																										
GRANADILLA	Pasiflora ligularis																																																																																										
HIERBABUENA	Menta piperita																																																																																										



"AVANZA PAIS"

PARTIDO DE INTEGRACION SOCIAL

LLANTÉN MAYOR MALVA MANZANILLA MARCO MATICO MUÑA NOGAL ORÉGANO ORTIGA BLANCA ROMERO TARA	Plantago major Malva silvestris Matricaria Chamomilla Ambrosia peruviana Piper angustifolium Minthostachis mollis Juglans regia Origamun vulgare L. Lamium albus L. Rosmarinus officinalis Caesalpineia spinosa
ESPECIES FRUTALES	
NOMBRE VULGAR	NOMBRE BOTANICO
CAPULÍ CEREZO DE MONTE DURAZNO GRANADILLA LLACÓN LÚCUMO NARANJO NOGAL MANZANO PALTO PAPAYA DE OLOR O SERRANA PUCUMPUY TOMATE DE ESPAÑA O DE PALO	Physalis peruviana Prunas avium Prunas pérsica Pasiflora ligularis Polimnia sonchifolia Lúcuma obovata Citrus sinensis Juglans regia Pyrus malus Persea americana Carica pubescens Pasiflora mollissima Cyphomandra betacea
ESPECIES FORESTALES	
NOMBRE VULGAR	NOMBRE BOTANICO
ALISO CEREZO DE MONTE CIPRÉS EUCALIPTO FRESNO NOGAL QUINUAL SAUCE ULCUMANO	Agnus jorullensis Prunas avium Cupresus macrocarpa Eucalyptus globulus Fraxinus americana Juglans regia Polylepis recemosa Salix humbolditiana Podocarpus utilior

FAUNA

Por los múltiples recursos vegetales que posee, las características del clima y del aspecto físico, Pachitea se define un ecosistema equilibrado que favorece al desarrollo de una variedad de vida animal.

Paolo R. Pastrana Salinas
PERSONERO LEGAL(T)
Reg. C.A.H. 2720

PROVINCIA	FAUNA		
PACHITEA	Por los múltiples recursos vegetales que posee, para las características del clima y el aspecto físico, Molino define sus ecosistemas equilibrados lo que favorece al desarrollo de una variada vida animal. Dentro de las numerosas colonias de aves, mamíferos, reptiles, batracios y peces que tienen su hábitat natural en los amplios parajes de los diferentes caseríos de todo el distrito, presentamos a continuación la relación de algunas especies:		
	AVES, MAMIFEROS Y REPTILES		
	AVES	MAMIFEROS	REPTILES
	-Águilas -Cemicalos -Colibríes -Durazneros -Gargas -Gorriones	-Ardillas -Cuyes de monte -Mucas -Picuros -Venados -Vizcachas	-Lagartijas (inofensivas) -Pichiuisa culebra (peligrosa) -Sapos (inofensivos) -Upacuro culebra (inofensiva)



"AVANZA PAIS"

PARTIDO DE INTEGRACION SOCIAL

-Halcones	-Zorrillos
-Huampas (en vía de extinción)	-Zorros
PECES	
❖ Bagres (Nombre Científico: Pygidium Taczanowskii)	
❖ Challhuas (Nombre Científico: Orestias sp.)	
❖ Truchas (Nombre Científico: Oncorhynchus Mykiss)	

HIDROGRAFÍA

Estos ríos y riachuelos se cargan durante los meses de avenidas (diciembre - marzo), como consecuencia de las abundantes precipitaciones pluviales. Durante el resto del año el caudal disminuye significativamente.

Cuenta con majestuosas lagunas, todas ellas forman parte del atractivo turístico y ecológico del distrito. Son maravillosas por sus aguas cristalinas y frías, y por las especies hidrobiológicas que albergan cada una de ellas, como la trucha, la chalhua y el bagre.

En estos ríos y lagunas se encuentra diversidad de especies, resaltando entre ellas la trucha, que es uno de los principales recursos hidrobiológicos con que cuenta la provincia.

Las aguas de los ríos de la provincia drenan hacia la cuenca hidrográfica del río Pachitea, primero drenan hacia la micro cuenca del río Chontabamba y del río Santa Cruz, y por éste último desemboca a la subcuenca del río Pozuzo en su recorrido de Sur a Norte y a través de este último, ingresan a la cuenca hidrográfica del Pachitea el que finalmente desemboca en el río Ucayali y éste al río Amazonas.

El río Santa Cruz tiene sus nacientes en los nevados de Huaguruncho y en las lagunas glaciares que se localiza al suroeste del territorio de la provincia de Pachitea en el distrito de Pano, lo que pertenece al flanco este de la cordillera oriental y después de recorrer numerosas quebradas, conforman ríos como el Chauna y Huarichaca, los cuales forman el río Santa Cruz, en cuya margen izquierda desemboca el río Chontabamba (Caracol) que a su vez tiene como afluentes a los ríos Queroc y Rambrashpata. En el siguiente cuadro observamos el potencial de recursos hídricos por cada uno de los distritos de la provincia.

Paolo R. Pastrana Salinas
PERSONERO LEGAL(T)
Reg. C.A.H. 2720



"AVANZA PAIS"

PARTIDO DE INTEGRACION SOCIAL

DISTRITOS	RÍOS	LAGUNAS	SISTEMA HIDROGRÁFICO
PANAO	Charajmayo, Huatuna Ñucuy, Panoa, Puntin Quero, Rambrashpata Rumichaca, Tomayrica Santa Cruz, Tirishuanca Wengomayo.	Bado, Chaquispozo Chuchopozo, Colishpozo Huascapampa, Ishcaypozo Jiullapozo, Llamacorral Pogocha, Queropozo Querosenpozo, Rayampoza Yanacochoa, Yanapozo.	Su sistema hidrográfico del Distrito de Panoa lo forman el conjunto de ríos y riachuelos, que sirven para el desarrollo de la población especialmente para la irrigación de los campos agrícolas.
CHAGLLA	Blanco, Chorropampa Chunatahua, Huallaga Llanco, Otorongo Pescado, Piñayoj Pucaplaya, Sancapilla San Juan, San Pedro Sta Ana, Santa Virginia Sto Domingo, Serrano Shirigoto, Tigre, Topa	Gochacalla Naunan Patucuy Verdepozo	El Distrito de Chaglla se encuentra bañado por un conjunto de ríos y riachuelos.
MOLINO	Chinchaycocha, Cochato Manzano, Pampapozo Molino (lomas gorda) Tirishuanca, Picaflor Cuncush (riachuelo) Huaylaspampa, Jaico	Apallakuypozo, Artesapozo Cajonpozo, Chuicarapozo Estanquepozo, Huascapozo Illapozo, Intipozo Latacochapozo, Mancapozo Mitrappozo, Pampapozo Patapozo, Pogochapozo Pozopata, Ruripozo Pogochapozo, Pozopata Siete colores, Telarpozo Uyshapozo, Verdepozo Yanapozo	Cuenta con majestuosas lagunas, envidiables en toda la provincia. Todos ellos forman parte del atractivo turístico y ecológico del distrito. Son maravillosas por sus aguas cristalinas y frías, por las especies hidrobiológicas que alberga cada una de ellas, como la trucha, la challhua y el bagre.
UMARI	Cochato, Huallaga Molino, Yanamayo (Riachuelo) Chaulinca, Chinchinca Guanín, Rinco, Shalla (Quebradas) Incachaca, Panaococha Potero, Ramos curva San Marcos, Yanagaga	Joripaila, Pallapozo Verdepozo	El sistema hidrográfico del distrito, cuenta con ríos, riachuelos, quebradas y lagunas.

Fuente: Carta Nacional

Las aguas de los principales ríos que cruzan la provincia de Pachitea, han formado cuencas y sub cuencas, donde se han ubicado valles interandinos así como de selva. Dentro de las cuencas que presenta la provincia está el Huallaga y el Pachitea y como sub cuencas tenemos a los ríos Panoa, Santo Domingo, Pucaplaya, Tulumayo y Pozuzo.

Paolo R. Pastrana Salinas
PERSONERO LEGAL(T)
 Reg. C.A.H. 2720

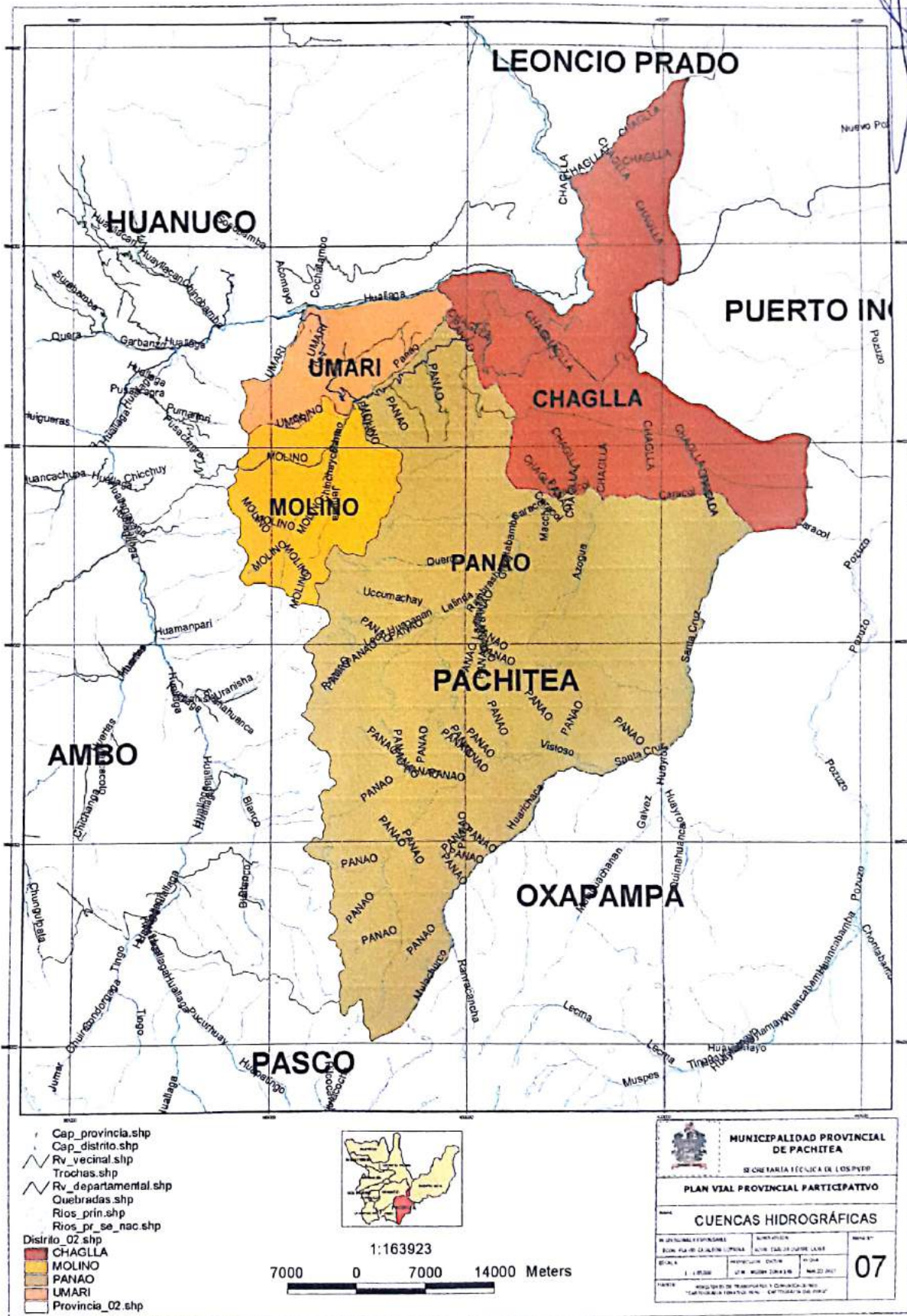


"AVANZA PAIS"

PARTIDO DE INTEGRACION SOCIAL

MAPA HÍDRICO

Paolo R. Pastrana Salinas
PERSONERO LEGAL(T)
Reg. C.A.H. 2720





"AVANZA PAIS"

PARTIDO DE INTEGRACION SOCIAL

2.1.6. INDICADORES INSTITUCIONALES

Principales Organizaciones.- La Población tiene diferentes formas de asociatividad para promover el desarrollo del distrito:

- a) Organizaciones Solidarias (Sobrevivencia): Clubes de Madres, Comedores es Populares, Vaso de Leche.
- b) Organizaciones promotoras del Desarrollo: Comité de Productores Agropecuarios, Asociación de Artesanos, Comité de Regantes, Comunidad Campesina, Comités de Autodefensa, Comité Distrital de Seguridad.
- c) Organizaciones que Aportan al Desarrollo del Capital Humano y Social: clubes deportivos, APAFAS, Iglesias.


ASPECTOS QUE DEBILITAN LAS ORGANIZACIONES SOCIALES.

Se ha constatado que las organizaciones sociales de base, las organizaciones de desarrollo productivo y otras están relativamente fortalecidas, ya que en existe un número significativo de estas organizaciones que constantemente son capacitadas por las autoridades locales, siendo estas organizaciones de vital importancia para la dinámica organizacional de la comunidad; sin embargo existen algunos aspectos que contribuyen a debilitarlas, entre las más importantes tenemos: la falta de comunicación entre los miembros y dirigentes de las organizaciones ocasionando la desarticulación del trabajo conjunto; la pérdida de valores e identidad cultural de una parte de la población y la cultura asistencialista de las organizaciones como el Vaso de leche entre otros que a la larga constituyen simples paliativos para la población benefactora.

AUTORIDADES LOCALES

AUTORIDADES DISTRITALES

En la provincia la Municipalidad es una institución tutelar del distrito encargada de la administración y desarrollo local. La organización del gobierno local recae en el alcalde y sus Regidores elegidos mediante elecciones municipales con el voto libre y democrático. La provincia cuenta también con autoridades locales como:


Paolo X. Pastrana Salinas
PERSONERO LEGAL(T)
Reg. C.A.H. 2720



"AVANZA PAIS"

PARTIDO DE INTEGRACION SOCIAL

- Fiscal Mixto de Pachitea
- Subprefecto Provincial
- Juez de Paz
- Presidente del comité de autodefensa
- Alcalde de Concejos Menores
- Teniente Gobernador
- Agente Municipal
- Delegado Comunal
- Presidente de la liga deportiva
- Presidente de la comunidad campesina
- Gerente del CLAS
- Representante de Educación
- Alcalde Centros Poblados
- Síndico de la Iglesia Católica
- Representante de la Iglesia Evangélica.


Paolo R. Pastrana S.A. M.
PERSONERO LEGAL(1)
Reg. C.A.I. 2720



"AVANZA PAIS"

PARTIDO DE INTEGRACION SOCIAL

PRESENCIA DE LAS INSTITUCIONES PROMOTORAS DEL

DESARROLLO

INSTITUCIONES PROMOTORAS DEL DESARROLLO EN EL DISTRITO

INSTITUCIÓN	PROYECTO/ ACTIVIDAD
PRONAA	Brinda asistencia alimentaria (comedores populares, alimentación infantil, alimentación escolar)
GOBIERNO REGIONAL	Apoyo en los proyectos de infraestructura
CARITAS	Promueve la concertación y la participación de la sociedad civil en la elaboración de sus planes de desarrollo y presupuesto participativo a través de sus programa " Ventana para el desarrollo local" y el programa PRODECENTRALIZACION
PRISMA	Programa de Apoyo Alimentario a través de PANFAR(Estratégica para la seguridad alimentaria
ISLAS DE PAZ	Promueve el desarrollo socioeconómico y productivo
PROVIAS RURAL	Mantenimiento de la viabilidad de acceso al distrito
MINAG	Promover y organizar actividades productivas agropecuarias rentables.

Espacios de Concertación Local Distrital

Entre los espacios de concertación tenemos:

- Mesa de Concertación para la lucha contra la pobreza.- que se encuentra en un proceso de reactivación
- Consejo de Coordinación Local.- Es un órgano de coordinación y concertación de las municipalidades integrado por:

El alcalde Provincial/Distrital

Los Regidores Distritales

Los alcaldes de centros Poblados

Representantes de organizaciones sociales en una proporción de 40% de la suma del total de los miembros antes mencionados. Las Municipalidades Distritales promueven la formación de fondos de inversión como estímulo a la iniciativa privada en apoyo del desarrollo económico local sostenible. En el


 PERSONERO LL. 1
 Reg. C.A.H. 2720



"AVANZA PAIS"

PARTIDO DE INTEGRACION SOCIAL

distrito el CCL se encuentra en proceso de formación, ha sido presentado respectivamente al Jurado Nacional de Elecciones, actualmente cuenta con una junta directiva, para coordinar los procesos que sean de su competencia.

DEPARTAMENTO DE HUÁNUCO: ORGANIZACIONES DE SEGURIDAD VECINAL REGISTRADAS EN LA MUNICIPALIDAD, POR TIPO, PROVINCIA Y DISTRITO, AL 2008

DISTRITO	MUNICIPALIDADES INFORMANTES	MUNICIPALIDADES QUE TIENEN REGISTRADAS ORGANIZACIONES DE SEGURIDAD VECINAL	TIPO DE ORGANIZACIONES DE SEGURIDAD VECINAL REGISTRADAS					MUNICIPALIDADES QUE NO TIENEN REGISTRADAS ORGANIZACIONES DE SEGURIDAD VECINAL
			RONDA URBANA	RONDA CAMPESINA	COMITÉ VECINAL	COMITÉ DE AUTODEFENSA	OTRO	
TOTAL DPTO.	76	51	6	17	21	37	2	25
PACHITEA	4	7	2	2	1	2	0	2
PANAO	1	3	1	1	0	1	0	0
CHAGLLA	1	0	0	0	0	0	0	1
MOLINO	1	4	1	1	1	1	0	0
UMARI	1	0	0	0	0	0	0	1

FUENTE: RENAMU 2008

Los organismos registrados y constituidos hacen un total de 7, esto explica su limitada participación en el desarrollo local.

2.2. IDENTIFICACION DE PROBLEMAS

2.2.1. DIMENSIÓN SOCIAL

a-DESARROLLO HUMANO

- Mejorar el nivel nutricional de los niños y madres gestantes.
- Altos índices de desnutrición crónica y mortalidad infantil.
- Incrementar la cobertura de saneamiento básico con responsabilidad.
- Cobertura el desarrollo estratégico en familias, comunidades y municipios saludables.
- Equipamiento en las instituciones educativas y vigilar el cumplimiento de los programas estratégicos.
- Violencia familiar
- Limitada capacidad resolutive de los establecimientos de salud.
- Altos índices de analfabetismo.

Paolo R. Pastrana Salinas
PERSONERO LEGAL(T)
 Reg. C.A.H. 2720



"AVANZA PAIS"

PARTIDO DE INTEGRACION SOCIAL

- Desatención a las personas con Discapacidad.
- Reactivar los círculos de alfabetización con facilitadores de alfabetización.
- Generar espacios de revaloración del rol de la mujer y su importancia.
- Hacinamiento de hogares en las zonas rurales.

b- SERVICIOS PUBLICOS

- Inadecuado servicios de agua potable y alcantarillado en Zonas urbanas y lugares existentes.
- Carencia de electricidad en zonas rurales.
- Mejorar la calidad de recolección de residuos solidos.

c- SALUD.

- Alto índice de desnutrición crónica,
- Falta de infraestructuras adecuadas de establecimientos de salud.

-Inexistencia de servicios de saneamiento básico en zonas rurales.

-Inasistencia de familias saludables y municipio saludable.

d- EDUCACION.

-Alto índice de analfabetismo.

-Falta de infraestructura educativa adecuada en los diferentes niveles.

- Falta de equipamiento educativo en las instituciones de los tres nivel educativos.

Paolo R. Pastrana Salinas
PERSONERO LEGAL(T)
Reg. C.A.H. 2720

2.2.2. DIMENSIÓN ECONÓMICA

a-AGRARIA.

- Limitada infraestructura de riego, promover la transformación de productos agrícolas.
- Baja rentabilidad y productividad agrícola.
- Falta de asistencia técnica agropecuaria.
- Escasa articulación comercial entre productores.
- Deficiente sistemas de comercialización.



"AVANZA PAIS"

PARTIDO DE INTEGRACION SOCIAL

- Altos costos del servicio de transporte.
- Limitado acceso a créditos financieros.
- Mejorar el rendimiento y calidad de la producción agrícola y ganadera
 - Mejorar las condiciones para el acceso a los servicios básicos y oportunidades de mercado.

b-TURISMO Y ARTESANIA.

- Desconocimiento de los valores turísticos y artesanales en la provincia.
- Promover la actividad turística, que se complemente con la artesanía.

c-COMERCIO EXTERIOR.

- Falta de certificación sanitaria de los productos agropecuarios
- Inexistencia de convenios y gestión con empresas y los Ministerios para la exportación de los productos.

d-TRANSPORTES Y COMUNICACIONES.

- Carreteras en mal estado de conservación.
- Falta de vías de acceso é interconexión en la parte local como para las demás regiones.
- Mejorar la calidad de transporte para el publico en general.

e-TRABAJO Y EMPLEO.

- Existencia de permanente desempleo.

2.2.3. DIMENSIÓN TERRITORIAL Y AMBIENTAL.

a-RECURSOS NATURALES

- Constante deforestación.
- Desconocimiento en el cuidado de la flora, fauna y el medio ambiente
- Contaminación ambiental.
- Alto grado de contaminación de recursos hídricos.
- Existencia de Inundaciones.
- Existencia de deslizamientos.
- Falta de sensibilización e capacitaciones a la población en zonas de riesgo.


Paolo R. Pastrana Salinas
PERSONERO LEGAL(T)
Reg. C.A.H. 2720



"AVANZA PAÍS"

PARTIDO DE INTEGRACION SOCIAL

b-PREVENCIÓN A POSIBLES DESASTRES NATURALES

- Existencias de zonas vulnerables de desastres naturales.

c-DEMARCACIÓN TERRITORIAL.

- Existencia de problemas limítrofes.
- Ordenamiento territorial.
- Falta la zonificación, económica , ecológica y ordenamiento Territorial a nivel meso y micro.

2.2.4. DIMENSIÓN INSTITUCIONAL

a-GOBERNABILIDAD DEMOCRÁTICA.

- Desinterés de la sociedad en la participación en los asuntos del gobierno local.
- Débil liderazgo de autoridades locales y organizaciones de base.
- Deficiente participación de organizaciones en el desarrollo local.

b-PARTICIPACIÓN Y TRANSPARENCIA CIUDADANA.

- Escasa participación de los agentes sociales en la gestión pública.

c -.TRANSPARENCIA EN LA GESTIÓN PÚBLICA.


- Incumplimiento de las metas.
- Falta de acceso a la información de la ejecución del Presupuesto.

d-MEJORA EN LA ATENCIÓN AL CIUDADANO.

- Burocracia en la gestión.
- Insensibilidad de las autoridades.

e-SEGURIDAD CIUDADANA.

- Presencia de la delincuencia y abigeato.
- Venta de licores libremente.(bares).
- Existencia de pandillaje juvenil en las zonas urbanas.


Paolo R. Pastrana Salinas
PERSONERO LEGAL(T)
Reg. C.A.H. 2720

2.3. POTENCIALIDADES U OPORTUNIDADES

2.3.1. DIMENSIÓN SOCIAL

a-DESARROLLO HUMANO.



"AVANZA PAIS"

PARTIDO DE INTEGRACION SOCIAL

- Instituciones del sector público y privado y organizaciones sociales de base, con deseos de participar en la solución de problemas.
- Existencia de programas sociales y ONG, dirigidos a Grupos vulnerables y en riesgo sociales.
- Políticas públicas, nacionales, regionales y locales orientadas a mejorar la educación, salud, nutrición, derechos humanos y equidad de género.
- Disponibilidad de la Cooperación Técnica para financiar proyectos sociales.

b-SERVICIOS PUBLICOS.

- Disponibilidad de proyectos de saneamiento básico rural y urbano
- Presencia de las Juntas Administradoras de Agua Segura.
- Presencia del gobierno nacional con proyectos de electrificación rural.

c-SALUD

- Infraestructura de puestos de salud.
- Infraestructura de saneamiento básico.

d-EDUCACIÓN

- Infraestructura adecuada para los diferentes niveles.
- Capacitación docente.
- Padres comprometidos para la educación de sus hijos.


Paolo R. Pastrana Salinas
PERSONERO LEGAL (T)
Reg. C.A.H. 2720

2.3.2. DIMENSIÓN ECONÓMICA

a-AGRARIA

- Áreas con potencial productivo, ganadero, forestal, turístico y agroindustrial.
- Cultivo de productos con potencial de mercado.
- Disponibilidad de recursos naturales e hídricos.
- Diversidad de pisos ecológicos.
- Disponibilidad de medios de transporte terrestre.
- Existencia de programas de gobierno nacional (Agro Rural,



"AVANZA PAIS"

PARTIDO DE INTEGRACION SOCIAL

FONCODES, Ministerio de Agricultura).

- Presencia de la Universidad, mediante la Facultad de Educación y Agroindustrial.
- Presencia de Instituto Superior Tecnológico Javier Pulgar Vidal con especialidades de Enfermería Técnica y Técnico Agropecuario.
- Disponibilidad de la Cooperación Técnica Internacional, para financiar proyectos productivos.
- Existencia de planes regionales de desarrollo productivo y Competitividad.

b-TURISMO Y ARTESANIA

- Inventario turístico a nivel de la provincia.

c-COMERCIO EXTERIOR

- Inventario de productos a exportarse.

d-TRASPORTES Y COMUNICACIONES

- Proyectos de construcción y mejoramiento de carreteras.
- Disponibilidad de maquinarias pesadas.
- Instituto Vial Provincial.(IVP) -Inventario Vial.


e-TRABAJO Y EMPLEO

- Puestos de trabajos.
- Programas y proyectos del Estado, en ejecución.

2.3.3. DIMENSIÓN TERRITORIAL - AMBIENTAL

a-RECURSOS NATURALES

- Existencia de bosques naturales con diversidad de flora y Fauna.
- Disponibilidad de recursos humanos capacitados.
- Existencia de programas de gobierno nacional (Ministerio de Agricultura, Agro Rural, FONCODES, Provias, Electrificación Rural, etc.).
- Disponibilidad de la Cooperación Técnica Internacional por apoyar proyectos ambientales.
- Políticas de Estado que protegen los recursos naturales y el medio ambiente.


Paolo R. Pastrana Salinas
PERSONERO LEGAL(T)
Reg. C.A.H. 2720



"AVANZA PAIS"

PARTIDO DE INTEGRACION SOCIAL

b-PREVENCIÓN A POSIBLES DESASTRES NATURALES

- Plan de contingencia.
- Comunidad organizada.

c-DEMARCACIÓN TERRITORIAL

- Culminación del proyecto de demarcación.
- Zonificación, económica, ecológica y ordenamiento territorial

2.3.4. DIMENSIÓN INSTITUCIONAL

a-GOBERNABILIDAD DEMOCRÁTICA

- Existencia de instituciones públicas, privadas, ONGs y organizaciones sociales.

b-PARTICIPACIÓN Y TRANSPARENCIA CIUDADANA

- Ley de participación ciudadana
- Presupuesto participativo.

c-TRANSPARENCIA EN LA GESTIÓN PÚBLICA

- Audiencias públicas.

d-MEJORA EN LA ATENCIÓN CIUDADANA

- Simplificación administrativa.
- Herramientas disponibles en el gobierno local

e-SEGURIDAD CIUDADANA

- Comunidad y entidad gubernamental, policial y otras entidades organizadas.

Paolo R. Pastrana Salinas
PERSONERO LEGAL(T)
Reg. C.A.H. 2729

III. VISIÓN DE DESARROLLO

"La provincia de Pachitea, tiene su población con mejores niveles de vida saludable plenamente integrada a la dinámica de una producción agropecuaria planificada y dirigida al mercado de consumo de Lima y las ciudades de Huánuco, Pucallpa, Cerro de Pasco y Tingo María con bajos niveles de analfabetismo, desnutrición, migración del campo a la ciudad, con conexión vial total en todos sus pueblos, con servicios básicos completos(Agua potable, desagüe, cocinas mejoradas) y todos ellos con real conciencia de una práctica democrática social participativa popular y defensa de los derechos humanos, para lograr el desarrollo de la población pachiteana."



IV. ESQUEMA DE PROPUESTA DE DESARROLLO

4.1. ORIENTACIONES GENERALES DE LA PROPUESTA

Los lineamientos de gobierno, están alineadas a los Planes de Desarrollo en el ámbito local y regional; en el ámbito nacional se alinea con el Acuerdo Nacional; en los siguientes ejes:

- Democracia y estado de derecho.
- Equidad y Justicia Social.
- Competitividad del país.
- Estado eficiente, transparente y descentralizado.

4.2. PROPUESTAS

4.2.1. DIMENSIÓN SOCIAL

OBJETIVO GENERAL

Mejorar los servicios en educación, salud, nutrición, saneamiento básico, identidad, con un enfoque de restitución de derechos, con énfasis en la población vulnerable.

OBJETIVOS ESPECÍFICOS

- Mejorar la oferta de servicios educativos e incrementar el acceso de la educación pública.
- Incentivar la capacidad resolutiva de los servicios de salud, Incidiendo en las capacidades productivas.
- Reducir la desnutrición crónica infantil y el analfabetismo, mediante el involucramiento de actores locales.
- Incrementar la cobertura de saneamiento básico, que garanticen el consumo de agua segura y eliminación de focos infecciosos.
- Brindar asistencia técnica en la construcción de viviendas.
- Fomentar campañas de documentación, con énfasis en las comunidades de extrema pobreza.


Paolo R. Pastrana Salinas
PERSONERO LEGAL(T)
Reg. C.A.H. 2720

4.2.2. DIMENSION ECONOMICA



"AVANZA PAIS"

PARTIDO DE INTEGRACION SOCIAL

OBJETIVO GENERAL

Mejorar la productividad agrícola, fomentando el concepto de valor agregado, con un enfoque de preservación del medio ambiente.

OBJETIVO ESPECÍFICOS

- Incrementar las aéreas de cultivo.
- Generar transferencia tecnológica hacia la agricultura.
- Generar espacios de comercialización.
- Motivar el acceso a créditos financieros.


4.2.3. DIMENSIÓN TERRITORIAL - AMBIENTAL

OBJETIVO GENERAL

Mejorar y ampliar la infraestructura vial y eléctrica que fomenta el turismo y la industria.

OBJETIVO ESPECÍFICOS

- Promover la actividad turística, que se complemente con la artesanía.
- Mejorar e incrementar la red vial interprovincial.
- Ampliar la cobertura eléctrica y promover la inversión privada en sectores energéticos.
- Realizar actividades de preservación del medio ambiente.
- Efectuar la Zonificación Económica y Ecológica.
- Dirigir acciones de prevención de desastres naturales.


Paolo R. Pastrana Salinas
PERSONERO LEGAL(T)
Reg. C.A.H. 2720

4.2.4. DIMENSIÓN INSTITUCIONAL

OBJETIVO GENERAL

Ampliar e institucionalizar los espacios de participación y vigilancia ciudadana, en el marco de una cultura de paz y concertación.

OBJETIVO ESPECÍFICOS



"AVANZA PAIS"

PARTIDO DE INTEGRACION SOCIAL

- Aumentar la inclusión de sectores y población en los procesos participativos, bajo un enfoque de corresponsabilidad.
- Fortalecer la institucionalidad política, generando en ellas un valor público.
- Mejorar la seguridad ciudadana, con un enfoque de involucramiento personal.
- Vigilar los derechos ciudadanos, que protejan a la población excluida.
- Mejorar y brindar oportunamente los servicios públicos.
- Aumentar los espacios de recreación.

4.3. ACCIONES

4.3.1. DIMENSIÓN SOCIAL

- Rehabilitar, construir y equipar, Establecimientos de Salud e Instituciones Educativas.
- Dotar de servicios de agua, desagüe y cocinas mejoradas en los pueblos.
- Monitorear las acciones e intervenciones de los programas sociales.
- Organizar y participar en programas de familias, comunidades, municipios e instituciones saludables, con un concepto de involucramiento vecinal.
- Ejecutar campañas de documentación.

4.3.2. DIMENSIÓN ECONÓMICA

- Construir, mejorar, ampliar e implementar espacios de comercialización.
- Mejorar y construir reservorios y canales de riego.
- Transferir tecnología y recursos no financieros a la actividad agrícola y ganadera.
- Informar y promocionar el acceso a créditos.

4.3.3. DIMENSIÓN TERRITORIAL - AMBIENTAL

Paolo R. Pastrana Salinas
PERSO NERO LEGAL(T)
Reg. C.A.H. 2720



"AVANZA PAÍS"

PARTIDO DE INTEGRACION SOCIAL

- Construir y rehabilitar la infraestructura vial y energética.
- Rehabilitar y promocionar la infraestructura turística.
- Reforestar y proteger los suelos.
- Vigilar, preservar y establecer alianzas en temas ambientales.
- Fijar mecanismos para atraer la inversión privada en proyectos forestales, agroforestales y pastoriles.
- Efectuar el ordenamiento territorial.

4.3.4. DIMENSIÓN INSTITUCIONAL

- Incrementar los espacios de participación vecinal.
- Conformar, reactivar y registrar a las organizaciones sociales de base.
- Mejorar los servicios comunales.
- Articular los comités provinciales y distritales.
- Mejorar y construir espacios de recreación y deporte.

4.4. ESTRATÉGIAS

4.4.1. DIMENSIÓN SOCIAL

- Conformar comités de vigilancia en salud y educación.
- Incrementar la inversión en sectores educativos y de salud.
- Incrementar la inversión en infraestructura de saneamiento básico.
- Coordinar con los diferentes niveles de gobierno la mejora y ampliación de cobertura en infraestructura de salud, educación y saneamiento básico.
- Ejecutar proyectos tripartitos (Gobierno local , comunidad y ONG).
- Coordinar con RENIEC y registro civil.

4.4.2. DIMENSIÓN ECONÓMICA

- Incrementar la inversión en reservorios y canales de riego.

Paolo R. Pastrana Salinas
PERSONERO LEGAL(T)
Reg. C.A.H. 2720




"AVANZA PAIS"

PARTIDO DE INTEGRACION SOCIAL

- Coordinar con los diferentes niveles de gobierno la mejora y ampliación de infraestructura de riego y transferencia tecnológica.
- Ejecutar proyectos tripartitos (Gobierno local, ONGs Y comunidad).
- Brindar capacitaciones a los agentes económicos.
- Incrementar la inversión en transferencia tecnológica destinada a la actividad agrícola y ganadera.
- Firmar convenios con instituciones que otorgan créditos.

4.4.3. DIMENSIÓN TERRITORIAL - AMBIENTAL

- Incrementar la inversión en infraestructura vial, energética y turística.
- Elaborar un inventario turístico provincial.
- Coordinar con los diferentes niveles de gobierno la mejora y ampliación de infraestructura vial, energética y turística
- Organizar paquetes turísticos, con participación del sector privado.
- Ejecutar proyectos bipartitos (Gobierno local y comunidad).
- Brindar capacitaciones en temas de preservación del medio ambiente.
- Coordinar la ejecución de delimitación territorial.


Paolo R. Pastrana Salinas
PERSONERO LEGAL (T)
Reg. C.A.H. 2720

4.4.4. DIMENSIÓN INSTITUCIONAL

- Incrementar la frecuencia de reuniones, talleres, cabildos, rendiciones de cuenta.
- Registrar ante la Municipalidad a las organizaciones sociales de base, debidamente constituidas o reactivadas.
- Fomentar la práctica de deportes.
- Capacitar a la población en materia de limpieza pública, seguridad ciudadana, participación vecinal.



**"AVANZA PAÍS"
PARTIDO DE INTEGRACION SOCIAL**

Paolo R. Pastrana Salinas
PERSONERO LEGAL (T)
Reg. C.A.H. 2720

4.5. METAS 2019 – 2022.

PROBLEMAS IDENTIFICADOS EN EL PLAN	SOLUCIONES PROPUESTAS EN EL PLAN	METAS PROPUESTAS EN EL PLAN AL 2022
	DIMENSIÓN ECONOMICO-PRODUCTIVO	
<ol style="list-style-type: none"> 1. Sistema vial deficiente a nivel de distritos. 2. Deficiente implementación en el sistema agrario. 3. Escasa y deficiente implementación para la explotación minera. 4. Deficiente implementación y capacitación en cadenas productivas. 5. Desconocimiento del potencial turístico. 6. Desempleo, escasa capacitación en diferentes áreas profesionales. 7. Permanentes desastres naturales y escasa prevención. 	<ul style="list-style-type: none"> ✓ Construcción y mejoramiento de carreteras a nivel de distritos. ✓ Construcción de sistemas de riego de la provincia. ✓ Promover la explotación minera legal de la zona y respeto al medio ambiente. ✓ Promover la producción de la papa, quinua nativa y ganadería. ✓ Implementación de cadenas productivas. ✓ Puesta en valor, promoción e implementación de los diversos complejos y servicios turísticos. ✓ Creación de fuentes de trabajo y capacitación del personal. ✓ Construcción de defensas riverañas y descolmatación. ✓ Ampliación y mejoramiento de las vías de acceso de los centros poblados de la provincia. ✓ Construcción y mejoramiento de canales de riego en el ámbito de la provincia. ✓ Promoción de cultivos alternativos (frutícolas, legumbres, hortalizas). ✓ Promoción de la asociatividad de los agricultores. ✓ Mejora genética de ovinos y bovinos ✓ Fortalecimiento de los semilleros de papa. ✓ Creación y construcción del circuito turístico de la provincia. ✓ Restauración y puesta en valor del centro arqueológico ICHU YANUNA. 	<ul style="list-style-type: none"> ✓ Ampliación del sistema eléctrico en los diferentes lugares del Distrito de Panao (en un 70%) y la Provincia de Pachitea (en un 60%). ✓ Proyecto al Fomento de la Producción Agrícola, ganadera y Agroindustrial. ✓ Construcción, Mejoramiento y rehabilitación de Canales de riego en el distrito de Panao y la Provincia de Pachitea. ✓ Fomento a la crianza y producción de Cuyes y truchas en el ámbito provincial. ✓ Proyecto de Circuito Turístico en la provincia de Pachitea. ✓ Gestión de proyectos de Artesanía. ✓ Capacitación a los productores de papa en cuanto al manejo tecnificado en el ámbito provincial. ✓ Estudio y Gestión para la Construcción de un Terminal Terrestre en Panao. ✓ Construcción de pistas y veredas en las principales localidades del distrito de Panao y en los distritos de la Provincia de Pachitea. ✓ Construcción de represas y reservorios para abastecimiento de agua de uso agrícola. ✓ Gestión del Agro Rural ✓ Ordenamiento y reubicación del transporte provincial y distrital. ✓ Construcción del Estadio Municipal de Panao. ✓ Construcción de Campos Y Lozas Deportivos en los diferentes Centros Poblados.



"AVANZA PAIS"
PARTIDO DE INTEGRACION SOCIAL

Paolo R. Pastrana Salinas
PERSONERO LEGAL(T)
Reg. C.A.H. 2720

DIMENSION SOCIAL		
<ol style="list-style-type: none"> 1. Enfermedades crónicas infantiles. 2. Desnutrición crónica. 3. Deficiente seguridad ciudadana. 4. Deserción escolar, bajo nivel educativo. 5. Deficiencia en la cobertura educativa: educación y salud. 6. Deficiencia de infraestructura en salud y educación. 	<ul style="list-style-type: none"> ✓ Creaciones de puestos de salud y dotaciones de mayor personal en el área. ✓ Creación de fuente de trabajo para padres. ✓ Implementación de docentes en las diversas instituciones educativas. ✓ Implementación de rondas urbanas y rurales. ✓ Construcción e implementación de infraestructuras de salud y educación. ✓ Mejoramiento del estadio municipal de Panao. ✓ Construcción de campos deportivos. ✓ Mejoramiento y ampliación del instituto Javier Pulgar Vidal. ✓ Gestión de infraestructura de los niveles Inicial, primaria y Secundaria. ✓ Creación del colegio de alto rendimiento municipal. ✓ Construcción del hospital de Panao. ✓ Saneamiento básico para los centros poblados de la provincia. ✓ Construcción e implementación de cocinas mejoradas en la provincia. ✓ Implementación del almacén de contingencia para riesgos de desastres. 	<ul style="list-style-type: none"> ✓ Mejoramiento, ampliación y construcción de las diferentes Instituciones Educativas de los niveles Inicial, Primaria y secundaria en los diversos pueblos y centros poblados del Distrito de Panao y la Provincia de Pachitea. ✓ Ampliación, Mejoramiento y construcción de los Sistemas de Agua Potable en los Caseríos, Centros poblados y zonas rurales de Panao y la Provincia de Pachitea. ✓ Implementación de cocinas mejoradas en las diversas familias de los pueblos rurales del Distrito de Panao y la Provincia de Pachitea. ✓ Construcción de Infraestructura y Equipamiento de Talleres productivos para personas con discapacidad en la Provincia de Pachitea. ✓ Implementación de la DEMUNA. ✓ Construcción, Implementación de la capacidad resolutiva del Hospital Nivel 1-1 en la provincia de Pachitea. ✓ Mejoramiento, ampliación, construcción y equipamiento de los diferentes Puestos de Salud en los diversos pueblos y centros poblados del Distrito de Panao y la Provincia de Pachitea.
DIMENSION AMBIENTAL-TERRITORIAL		
<ol style="list-style-type: none"> 1. Contaminación del Río Pachitea. 2. Demarcación territorial de distritos. 3. Degradación de los recursos naturales. 	<ul style="list-style-type: none"> ✓ Descontaminación de los ríos y pago del canon minero. ✓ Demarcación inmediata de los distritos en conflicto. ✓ Programas de protección y conservación de recursos naturales. ✓ Construcción del terminal terrestre. ✓ Ordenamiento urbano de la ciudad de Panao. ✓ Implementación de pull de Maquinarias. ✓ Electrificación rural. ✓ Construcción de la planta de segregación de 	<ul style="list-style-type: none"> ✓ Apertura de trochas carrizales hacia los diversos anexos y caseríos del Distrito de Panao y la Provincia de Pachitea. ✓ Gestión del Proyecto del Asfaltado de la carretera Rancho Panao Chaglla. ✓ Mejoramiento y Rehabilitación de carreteras en el ámbito distrital. ✓ Construcción de Defensas Riverseñas en lugares Vulnerables de la Provincia de Pachitea. ✓ Reforestación para la protección del Medio Ambiente en el ámbito provincial. ✓ Estudio y Construcción de una planta de tratamiento de



"AVANZA PAÍS"

PARTIDO DE INTEGRACION SOCIAL

Paolo R. Pastoriza Salinas
PAGO PERSONERO LEGAL(T)
Reg. C.A.H. 2720

	residuos sólidos. <input checked="" type="checkbox"/> Reforestación provincial.	residuos sólidos en el distrito de Panao y en los Distritos de la Provincia de Pachteia.
DIMENSION INSTITUCIONAL		
<ol style="list-style-type: none"> 1. Deficiente atención administrativa a la población. 2. Falta de capacitación y experiencia del profesional. 3. Escasa apertura de mecanismos de participación de la población por parte de las instituciones. 4. Altos índices de inseguridad ciudadana 	<input checked="" type="checkbox"/> Capacitación del personal administrativo, técnico de las instituciones públicas (PROCOMPITE, MYPES Y ONGs). <input checked="" type="checkbox"/> Plan de fortalecimiento y el desarrollo de capacidades con presencia de instituciones	<input checked="" type="checkbox"/> Fortalecimiento de la Seguridad Ciudadana con participación vecinal y municipio en la Provincia de Pachteia. <input checked="" type="checkbox"/> Gestión de la creación de una filial de la Universidad Nacional Hermilio Valdizan. <input checked="" type="checkbox"/> Apoyo con docentes a las II. EE y Enfermeros a los Puestos de Salud por gestión municipal en el ámbito provincial. <input checked="" type="checkbox"/> Apoyo y Fortalecimiento a los Comedores Populares en el ámbito provincial. <input checked="" type="checkbox"/> Gestión de becas para estudios superiores a mejores alumnos en situación de extrema pobreza.



"AVANZA PAÍS"

PARTIDO DE INTEGRACION SOCIAL


V. PROPUESTA DE SEGUIMIENTO AL PLAN DE GOBIERNO

A NIVEL DE GOBIERNO

- Una rendición de cuentas y/o cabildo abierto cada año al inicio del segundo trimestre.
- Monitoreo permanentes de parte de los regidores y funcionarios, sobre el avance de los proyectos priorizados en el plan.
- El Consejo Provincial, durante las sesiones de concejo, tendrá el espacio necesario para emitir opinión y realizar medidas correctivas sobre la marcha del proyecto o actividad.
- Monitoreo y Autoevaluación institucional, vía de sesiones de trabajos internos con los titulares de cada comunidad y el equipo técnico de la Municipalidad.

A NIVEL DE LA SOCIEDAD CIVIL

- Partido político de integración social "AVANZA PAÍS" en su calidad de soporte y principal interesado en la buena gestión edil, emitirá opinión sobre el cumplimiento de los ofrecimientos.
- Durante la etapa de formulación del presupuesto participativo, los miembros de CCL actuarán como veedores y concertadores con los demás actores locales.
- Durante el proceso de ejecución de los proyectos, los comités de obra tendrán la potestad de emitir opinión sobre la marcha del proyecto; los mismos serán considerados como insumos para tomar las medidas correctivas.
- La población beneficiaria del proyecto o actividad, tendrá el espacio necesario para presentar sus observaciones, los mismos serán considerados como opiniones de relevancia.
- De idéntica manera cualquier organización, institución o organismo colegiado, puede emitir opinión sobre las actividades o proyectos a ejecutar; estos deberán ser consideradas en la marcha del proyecto o actividad a emprender.
- Socialización y validación de los programas estratégicos y los


Paolo R. Pastrana Salinas
PERSONERO LEGAL(T)
Reg. C.A.H. 2720




"AVANZA PAIS"

PARTIDO DE INTEGRACION SOCIAL

proyectos conjuntamente con la sociedad civil, así poder estrechar brechas, como distrito y a nivel provincial.

- Organizar y formar comités de gestión participativa comunal, como: Grupos que velen el Desarrollo Económico, Medio Ambiente, Social y Legales.


Paolo R. Pastrana Salinas
PERSONERO LEGAL(T)
Reg. C.A.H. 2720