MOVIMIENTO INDEPENDIENTE REGIONAL

"HORA CERO"

PLAN DE GOBIERNO 2019 – 2022 PROVINCIA DE HUARAZ REGIÓN ANCASH.

RAÚL ORTIZ RODRIGUEZ
CANDIDATO A LA MUNICIPALIDAD PROVINCIAL DE HUARAZ

PRESENTACIÓN

El Movimiento Independiente Regional "HORA CERO" es una organización que ha sido constituida por ciudadanos y ciudadanas que tienen el propio espíritu de hacer una democracia libre e independiente, con equidad e inclusión social, transparente y participativa; fundada con el propósito de revalorar y rescatar la política con responsabilidad uniendo esfuerzos y estrategias de todos los agentes como la sociedad civil organizada, los gremios profesionales, universidades, empresas privadas, organizaciones no gubernamentales, entre otras para contribuir al "Desarrollo Integral", la calidad de vida, y el bienestar de la persona, la familia, comunidad y población en general. La propuesta es convocar a los profesionales y técnicos, líderes y lideresas, a los jóvenes y adultos mayores que tengan la vocación de servicio y poner en práctica el ejercicio democrático, la promoción de la identidad cultural y el respeto a las mayorías sociales.

Pretendemos gobernar en un marco de justicia e inclusión social, de plena participación ciudadana; buscando permanentemente la modernización y la eficacia de la entidad estatal llamada Municipalidad, que permita diseñar métodos y estrategias para dar un trato humano y equitativo a la población en general, dentro de un clima de seguridad ciudadana y de esa manera promover el desarrollo integral y sostenible de la provincia de Huaraz.

Los pilares de la planificación y del fortalecimiento de la gestión pública municipal debe ser moderna y eficiente partiendo desde las dimensiones del desarrollo económico, social, ambiental e institucional. Existirán espacios de diálogo y concertación. Los procesos participativos serán los más descentralizados posibles para escuchar y priorizar los programas y proyectos que ayuden a tener resultados medibles que beneficien a la mayoría. Se establecerán mecanismos de vigilancia ciudadana con el propósito de todo proyecto cumpla con las exigencias técnicas y con la función por el cual fueron construidos o implementados

El Plan de Gobierno Municipal 2019 - 2022 es nuestra guía, es el instrumento de propuesta de gobierno que identifica los problemas fundamentales de la ciudad de Huaraz y la provincia, describe las líneas de política que la Gestión Municipal de "Hora Cero" llevará a cabo para avanzar en la solución estratégica de sus problemas. En ella se plasman un conjunto de propuestas integrales orientadas a asegurar el cumplimiento del PLAN DE DESARROLLO CONCERTADO DE LA PROVINCIA DE HUARAZ, el mismo que será validado en forma transparente, democrática y participativa. Sabemos que sin planificación no podemos hacer gestión municipal. En los primeros meses se podrán conocer todas las deficiencias y problemas al interior de la estructura orgánica de la Municipalidad Provincial de Huaraz, de ser necesario se tendrá que realizar una reingeniería para que se puedan cumplir las propuestas planteadas en el presente Plan de Gobierno. Nuestro sueño es que la provincia de Huaraz y sus distritos se modernicen y sean espacios limpios, ordenados y acogedores, donde la población y visitantes se sientan seguros y complacidos.

Todos conocemos y sabemos que hay una gran fortaleza y recursos tanto naturales como humanos. Huaraz como capital de la Región y Departamento de Ancash merece ser categorizado y valorado como una zona de recepción turística, donde se haga investigación y se no tenga población con altos índices de desnutrición y analfabetismo, familias pobres y en extrema pobreza.

El plan de gobierno para la provincia de Huaraz persigue los siguientes objetivos:

- Constituirse como una guía para la toma de decisiones del Gobierno Local con la perspectiva

RAÚL ORTIZ RODRIGUEZ
CANDIDATO A LA MUNICIPALIDAD PROVINCIAL DE HUARAZ

de lograr el desarrollo integral y sostenible basado en el crecimiento económico, social y ambiental.

- Guiar las acciones promovidas y ejecutadas por la Municipalidad Provincial de HUARAZ de manera participativa con inclusión social, todo ello en el ejercicio de las competencias, atribuciones y funciones que han sido establecidos en la Ley Orgánica de Municipalidades Ley N° 27972, para una eficiente y eficaz gestión del desarrollo local.

Contar con un horizonte de planeamiento estratégico de gestión municipal para el mediano y largo plazo en el que se configuren las metas de presupuestos por resultados.

Nos preguntamos ¿por qué? nuestra provincia todavía no puede mostrar programas y proyectos alternativos y de impacto social y ser una ciudad que se está expandiendo de manera desordenada. Existe inseguridad en las calles tanto de día como en la noche. Hay desorden vehicular. El transporte público no presenta garantías al usuario. Hay deficiencia en la cobertura de agua potable y la falta de plantas de tratamiento de aguas residuales. Escasos espacios verdes y recreativos para los niños y niñas. Falta de zonas industriales que nos permita ser competitivos y ordenados como otras ciudades. La población necesita estar segura en caso de desastres naturales, se tiene identificado las zonas seguras y aquellas vulnerables, sin embargo, estas no han sido socializadas con la población. En fin, podríamos continuar con muchas interrogantes que son necesarias atender, para ello solicitamos hacer una reflexión y seamos nosotros mismos los gestores del cambio y desarrollo de nuestra provincia de Huaraz. Hagamos un grupo humano capaz de cumplir con las competencias municipales de brindar buenos servicios a la comunidad y de competencias de promoción del desarrollo local.

RAÚL ORTIZ RODRIGUEZ
CANDIDATO A LA MUNICIPALIDAD PROVINCIAL DE HUARAZ

RAÚL ORTIZ RODRIGUEZ
CANDIDATO A LA MUNICIPALIDAD PROVINCIAL DE HUARAZ

I. VISIÓN, PRINCIPIOS, VALORES y LINEAMIENTOS

Nuestra acción municipal estará enmarcada en estos Principios y Valores, a fin de construir una comunidad en la que todos y todas puedan alcanzar su pleno bienestar y en paz, contar con una ciudad ordenada y segura, hacer que seamos un referente por la capacidad competitiva.

1. 1 VISIÓN

"Al 2022, la Provincia de Huaraz tiene un gobierno local moderno, transparente y democrático al servicio de la ciudadanía, ha logrado articularse con todos los distritos, es competitivo en las actividades productivas, turísticas y comerciales, es ordenado, seguro y con buenas prácticas ambientales; la población conoce sus derechos y deberes, los índices de calidad de educación son superiores al estándar nacional; la población en general tiene buenos hábitos de prevención de salud y existen servicios de calidad para la atención a la salud familiar. La población, ha revalorado y tiene una sólida identidad en base a una cultura participativa y de valores para el desarrollo humano; el territorio es la base fundamental del crecimiento urbano y rural inclusivo, equitativo y sostenido, que le permiten emprender el camino al desarrollo sostenible".

1. 2 PRINCIPIOS

Tenemos la firme decisión de GOBERNAR CON PRINCIPIOS, esto es tener una formula capaz de ofrecer cauce productivo a la pluralidad de intereses, concepciones, ideologías que se expresan en una sociedad compleja y diferenciada, tal como lo somos en nuestra provincia de Huaraz. Los principios son normas, declaraciones o ideas fundamentales que rigen el pensamiento o la conducta del ser humano, por ello la Organización Política Local Provincial "Juntos por Huaraz" ha creído conveniente considerar los siguientes principios:

- Democracia con equidad social
- Justicia con inclusión social
- Participación y responsabilidad ciudadana
- Gestión municipal transparente.
- Eficacia y eficiencia de gestión gubernamental

Además, consideramos importante dejar expresado nuestra voluntad de trabajar con:

- **Dignidad de la Persona.-** Es el fundamento principal para el trato adecuado entre las personas, nos exige instaurar una gestión municipal inclusiva, donde el respeto y la tolerancia a las diferente expresiones sociales y culturales son un aspecto a ser considerado como básicos para la integración social.

- **Solidaridad.-** Exige asumir como propio el interés de los demás en base a compromiso solido por la unidad y la colaboración entre todos y todas, a fin de construir el porvenir colectivo en función a propósitos comunes e intereses comparticos, que la autoridad y sus funcionarios municipales sepan priorizar en su gestión atendiendo a los más vulnerables.

- **Paz.-** Es la máxima expresión del Bienestar Social que debe guiar y motivar a una gestión municipal autentica y alternativa, promoviendo un proceso colectivo de entendimiento, a fin de preservar la unidad y el orden, evitando los conflictos sociales, de interés económico o ambiental.

- **Bien Común.-** Es el bien de todas las personas sin exclusión de nada y nadie, es hacer que cada miembro de familia se sienta seguro y satisfecho desde la promoción humana desde sus diferentes ámbitos como el social, cultural, económico y político; es la tarea articulada y participativa para el beneficio de todos y todas, en especial de aquellos en estado vulnerable, como las madres embarazadas, los jóvenes, niños y niñas, adultos mayores y personas con discapacidad. Es respetar toda forma de organización social de base siempre y cuando se acojan a las normas y conductas sociales del bien común.

1. 3 VALORES

Los valores son las formas de ser y de actuar de las personas que son altamente deseables como atributos o cualidades propias y de los demás, porque posibilitan la construcción de una convivencia gratificante en el marco de la dignidad humana por lo que en Juntos por Huaraz promovemos la práctica de una serie de valores sociales como son:

- Honestidad
- Honradez
- Verdad
- Lealtad
- Puntualidad
- Respeto

1. 4 LINEAMIENTOS

El plan de gobierno para la provincia de Huaraz, persigue los siguientes lineamientos de gestión:

1. Formular el Plan Maestro de Desarrollo de la Provincia de Huaraz al 2050 bajo un enfoque de desarrollo territorial.
2. Rediseñar la estructura orgánica Municipal en función a las demandas que tenga el territorio.
3. Diseñar e implementar un marco normativo municipal para brindar mayores atribuciones a los Municipios de los Centros Poblados y así, estos sean autogestionarías y ayuden a gestionar el desarrollo de su territorio.
4. Promover el desarrollo de la gestión turística concertada y que trabaje para mejorar los factores que condicionan su desarrollo y así hacerlo competitivo a nivel nacional.
5. Promover el desarrollo Humano y Social desarrollando programas de gestión intergubernamental bajo en enfoque del ciclo de vida.
6. Promover la mejora de servicios municipales a través de una gestión mancomunada con los empresarios y la sociedad civil organizada.

II. DIAGNÓSTICO

2.1. UBICACIÓN Y DESCRIPCIÓN GENERAL DE LA PROVINCIA DE HUARAZ

La provincia de Huaraz es una de las veinte que conforman el departamento de Áncash en el Perú. Limita al Norte con las provincias de Yungay y Carhuaz, al Este con la provincia de Huari, al Sur con las provincias de Recuay y Aija y al Oeste con las provincias de Casma y Huarmey.

La provincia de Huaraz fue creada por ley del 25 de julio de 1857, con su capital Huaraz, junto con la segunda provincia de Provincia de Huaylas, por división de la primera provincia de este mismo nombre de Huaylas. Poco antes, por Ley del 2 de enero de 1857, se había creado el Concejo Provincial de Huaraz. Esta primera provincia de Huaraz comprendía las actuales provincias de Huaraz, Carhuaz, Recuay y Aija.

Mapa Nº01

POLÍTICO ADMINISTRATIVO DE LA PROVINCIA DE HUARAZ

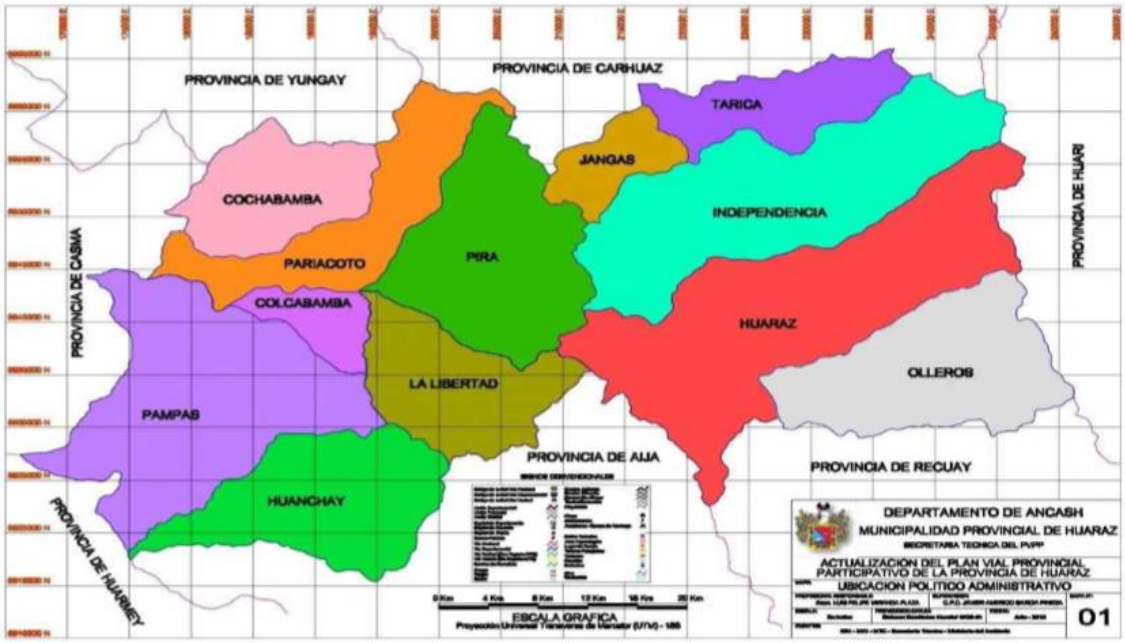

Fuente: Plan de Desarrollo Municipal Provincial Concertado Huaraz al 2021

2.2. POBLACIÓN.

Según el XI Censo de Población y VI de Vivienda del INEI (2007), Ancash alcanzó una población de 1´063,459 habitantes, representando casi el 4% de la población nacional. En el siguiente cuadro se realiza una descripción de los principales indicadores demográficos de la provincia de Huaraz y sus 12 distritos. La tasa de crecimiento Anual de la provincia entre los años 1993-2007 fue de 1.4 por ciento. (INEI. XI Censo Nacional de Población 2007). La población de la provincia de Huaraz, ha tenido un aumento demográfico constante en las últimas décadas.

Cuadro Nº01

POBLACIÓN DE LA PROVINCIA DE HUARAZ Y SUS DISTRITOS

Nº	Distrito	Cantidad	%
1	Cochabamba	1.988	1,16
2	Colcabanba	769	0,45
3	Huanchay	2.152	1,26
4	Huaraz	67.746	39,67
5	Independencia	74.181	43,44
6	Jangas	5.044	2,95
7	La libertad	1.164	0,68
8	Olleros	2.245	1,31
9	Pampas	1.152	0,67
10	Pariacoto	4.652	2,72
11	Pira	3.692	2,16
12	Tarica	5.980	3,50
Total		**170.765**	**100**

Fuente: Perú Estimaciones y proyecciones de Población. Población 2018 – INEI

Gráfico 01

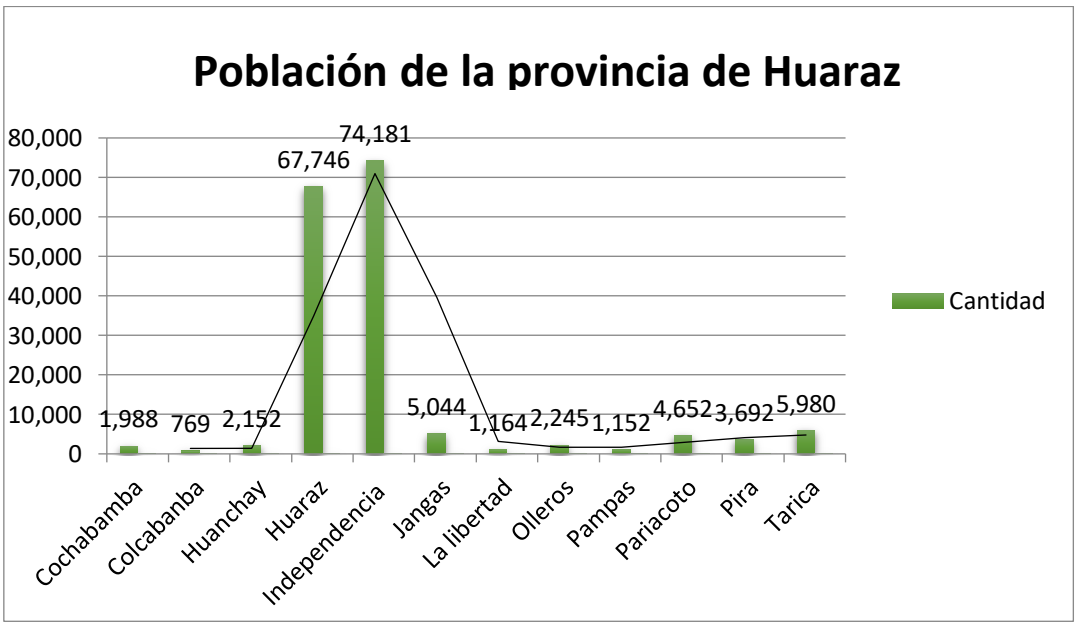

Del cuadro de se desprende que la provincia de Huaraz al 2018 se proyecta tener una población de 170,765 mil habitantes. Del cuadro se destaca que el distrito de Independencia concentra el mayor porcentaje poblacional con un 43, 44% (74,181), seguido del distrito de Huaraz con un 39, 67% (67,746) pobladores. De los cuales un 51,03% son de sexo femenino y un 48,97% son de sexo masculino, y su lugar de residencia es la zona urbana con un 74,2% mientras que a nivel rural es de 25,8%.

Población por grupo etario

En el siguiente grafico se describe la población de la provincia de Huaraz en función a sus grupos etarios.

RAÚL ORTIZ RODRIGUEZ
CANDIDATO A LA MUNICIPALIDAD PROVINCIAL DE HUARAZ

Gráfico Nº02

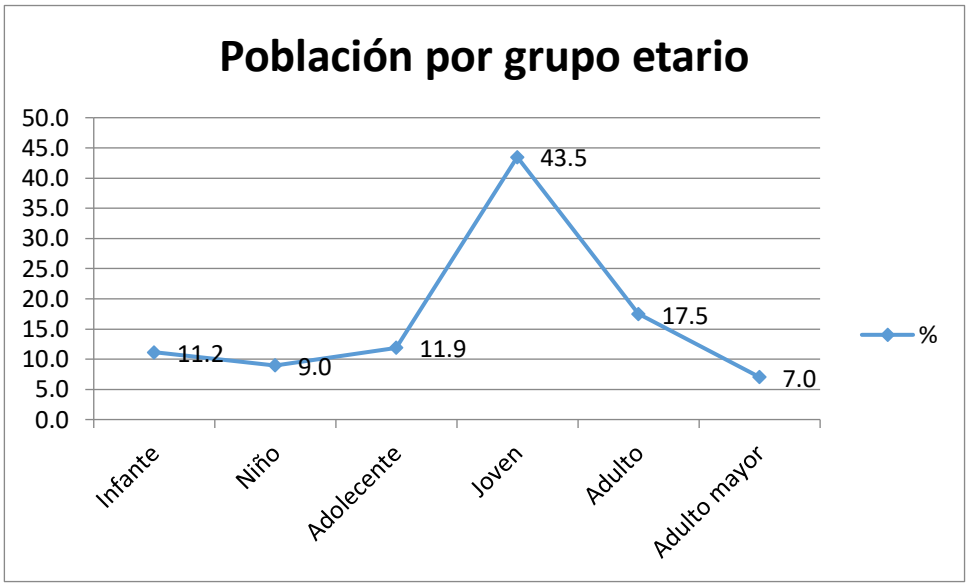

Fuente: Perú Estimaciones y proyecciones de Población. Población 2018 – INEI
ELABORACIÓN: Equipo Técnico

Del gráfico se puede observar que existe una población predominante de joven con un 43,5% (74,259), seguida de la población adulta con un 17, 5% (29,843), mientras que la población adolecente es la tercera con mayor nivel poblacional con un 11,9% (20,283) y la población infante se encuentra en el cuarto lugar con un 11,2% (19,042).

Gráfico 03

Evolución demográfica de la provincia Huaraz, entre 1961 - 2018

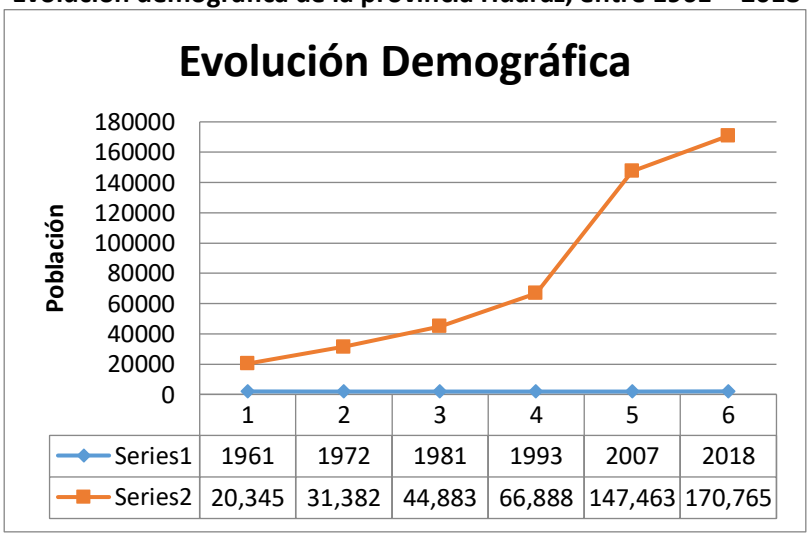

	1	2	3	4	5	6
Series1	1961	1972	1981	1993	2007	2018
Series2	20,345	31,382	44,883	66,888	147,463	170,765

La evolución poblacional en la provincia de Huaraz ha tenido una tendencia al crecimiento, como se puede observar desde el año 1961 (20.435), 1972(31.382), 1981(44.883), 1933, 66,888, 2007(147.463), 2018 (170.765), hasta la actualidad la línea es de crecimiento. Luego del terremoto de 1970, donde la mitad de la población huaracina murió; se inicia una etapa de reacomodo poblacional que genera grandes oleadas de migración provenientes de otras provincias de la región y posteriormente a finales de la década de 1990, con el inicio de operaciones minera, familias de otros departamentos se asentaron definitivamente.

Densidad Poblacional

La densidad de población es una medida de distribución de población de un país o región que es equivalente al número de habitantes dividido entre el área donde viven. Indica, por lo tanto, el número de personas en cada unidad de superficie, y normalmente se expresa en habitantes por km2. La densidad poblacional de la provincia de Huaraz es de 68, 49 habitantes por Kilómetro cuadrado.

Cuadro Nº02

Densidad Poblacional (Hab./ Km2)	
Habitantes	170.765
Km2	2493
	68,498

a) Pobreza y extrema pobreza en la provincia.

El mapa de pobreza elaborado por FONCODES en el año 2000, señala a la provincia de Huaraz, con un índice de pobreza de 32,1 situándose en el tercer lugar de provincias menos pobres de la región, con una situación de vida regular. Mientras el Mapa de pobreza del año 2006, lo ubica en el cuarto lugar con un índice de carencias de 0,8111, entre el grupo de las provincias menos pobres de la región, lo anteceden las provincias de la costa.

En los Censos Nacionales 2007: XI de Población y VI de Vivienda, el 38,5% de la población de la provincia de Huaraz se encontraba en situación de pobreza, es decir, 39 personas de cada 100 tenían un nivel de gasto inferior al costo de la canasta básica de consumo compuesto por alimentos y no alimentos.

Posteriormente, el Instituto Nacional de Estadística e Informática (INEI), elabora el Mapa de Pobreza Provincial y Distrital 2013. El Enfoque de la Pobreza Monetaria, que muestra los siguientes resultados:

Cuadro Nº03

MAPA DE POBREZA Y POBREZA EXTREMA 2013

Nº	Distrito	Pobreza	Pobreza extrema
1	Cochabamba	64%	25,3%
2	Colcabanba	31%	6,1%
3	Huanchay	58%	22,5%
4	Huaraz	8,76%	0,6%
5	Independencia	9,09%	0,6%
6	Jangas	34%	8,5%
7	La libertad	50%	15,8%
8	Olleros	38%	8,9%
9	Pampas	36%	8,4%
10	Pariacoto	47%	10,0%
11	Pira	74%	40,5%
12	Tarica	34%	8,3%
Fuente: Mapa de Pobreza 2013			

Gráfico Nº04

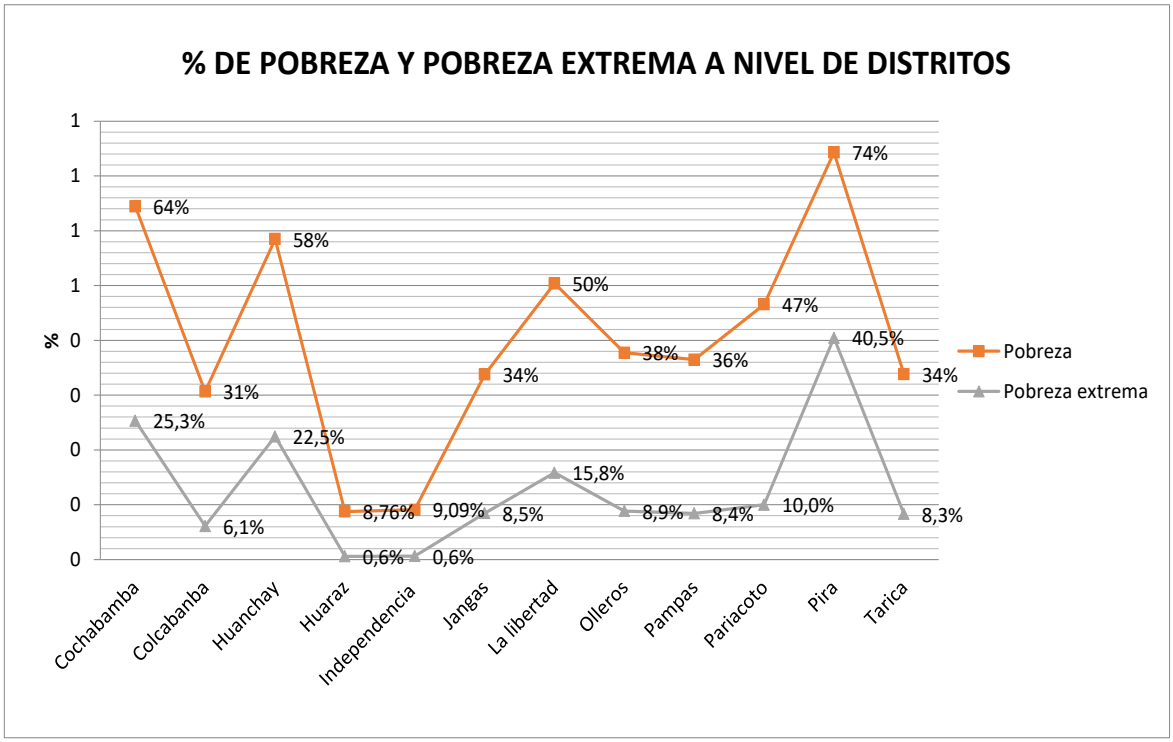

En el grafico N° 04, se observa que el distrito de Huaraz el 8,76% de la población se encuentra en situación de pobreza, mientras que solo el 0,6% de esa población se encuentra en extremo pobreza.

El distrito más pobre es Pira con 74.0% el segundo distrito con alto porcentaje de pobreza es Cochabamba con 64%, el tercer distrito es Huanchay con un 58% y el cuarto es el distrito de la

RAÚL ORTIZ RODRIGUEZ
CANDIDATO A LA MUNICIPALIDAD PROVINCIAL DE HUARAZ

Libertad con un 50%.

A nivel de pobreza extrema el primer distrito en estado de pobreza extrema es Pira con un 40,5%, y el segundo es Cochabamba con un 25,3%.

b) Identificación

Cuadro Nº 04
Población identificada con DNI, por grandes grupos de Edad y Sexo, según lugar de residencia. Primer trimester del 2018

Población Identificada							
Lugar de residencia	Total	Menores de edad (De 0 a 17 años)			Mayores de Edad (18 a más años)		
		Total	Hombre	Mujer	Total	Hombre	Mujer
P. Huaraz	180.723	56.756	28.801	27.955	123.967	62.092	61.875
Huaraz	71.889	23.331	11.957	11.374	48.558	24.570	23.988
Independencia	73.967	23.606	11.910	11.696	50.361	24.861	25.500
Cochabamba	2.330	754	384	370	1.576	833	743
Colcabamba	383	68	31	37	315	152	163
Huanchay	2.336	606	292	314	1.730	932	798
Jangas	5.613	1.561	809	752	4.052	2.020	2.032
La Libertad	1.660	493	231	262	1.167	574	593
Olleros	3.421	716	349	367	2.705	1.311	1.394
Pampas Grande	1.482	323	169	154	1.159	635	524
Pariacoto	5.632	1.818	915	903	3.814	1.971	1.843
Pira	4.953	1.315	674	641	3.638	1.842	1.796
Tarica	7.057	2.165	1.080	1.085	4.892	2.391	2.501

Fuente: RENIEC - http://portales.reniec.gob.pe/web/estadistica/baseDatos.

Como se puede observar en el Cuadro N° 08, la Provincia de Huaraz cuenta con un Total de Población Identificada de 180. 723, de las cuales el 31,40 % son menores de edad (De 0 a 17 años), y el 68.60 % representa la población identificada mayor de edad (De 18 a más años). Por otro lado el 50.29 % de la población identificada en la provincia son de sexo masculino y el 49.71 % son de sexo femenino.

2.3. SALUD.

Establecimientos de salud

A nivel de la provincia de Huaraz se cuenta con 13 puestos de salud y con 01 centros de salud. En el siguiente cuadro se describe el distrito en donde se encuentran, el tipo de establecimiento, la denominación comercial y la clasificación.

Cuadro Nº 05

ESTABLECIMIENTO DE SALUD - PROVINCIA DE HUARAZ

Nº	DISTRITO (*)	TIPO DE ESTABLECIMIENTO (*)	DENOMINACIÓN O NOMBRE COMERCIAL	CLASIFICACIÓN (*)
1	Independencia	I-2	PS Ichoca	PUESTO DE SALUD
2	Independencia	I-1	PS Coyllor	PUESTO DE SALUD
3	Huaraz	I-3	CS Huarupampa	CENTRO DE SALUD
4	Independencia	I-1	P.S. Santa Rosa de Canshan	PUESTO DE SALUD
5	Huaraz	I-2	P.S. San Nicolás	PUESTO DE SALUD
6	Jauna	I-1	P.S. Jauna	PUESTO DE SALUD
7	Huaraz	I-1	P.S. Huamarin	PUESTO DE SALUD
8	Huaraz	I-1	P.S. Yanacoshca	PUESTO DE SALUD
9	Huaraz	I-1	P.S. Macashca	PUESTO DE SALUD
10	Huaraz	I-1	P.S. Santa Catalina	PUESTO DE SALUD
11	Olleros	I-1	P.S. Lloclla	PUESTO DE SALUD
12	Huaraz	I-1	P.S. Huallcor	PUESTO DE SALUD
13	La Libertad	I-1	P.S. Cajamarquilla	PUESTO DE SALUD
14	Pampas	I-1	P.S. Pampas Grande	PUESTO DE SALUD

Fuente: DIRESA

Cuadro Nº 06

Tasa de mortalidad infantil, tasa global de fecundidad 2007 y desnutrición crónica 2017 según departamento, provincia y distrito.

Departamento, provincia y distrito	Tasa de Mortalidad Infantil 1/ 2007	Tasa Global de Fecundidad 2007	Desnutrición Crónica en Menores de 5 años3/(Patrón OMS) 2017
ANCASH	20.9	2.6	22%
HUARAZ	23.0	2.3	21%
HUARAZ	22.6	2.2	17%
COCHABAMBA	25.5	2.7	60%
COLCABAMBA	24.7	2.5	7%
HUANCHAY	27.0	2.7	28%
INDEPENDENCIA	22.6	2.2	19%
JANGAS	23.5	2.5	24%
LA LIBERTAD	25.7	2.7	47%
OLLEROS	25.0	2.6	32%
PAMPAS	25.4	2.6	38%
PARIACOTO	24.8	2.6	28%
PIRA	23.9	2.7	50%
TARICÁ	23.5	2.4	25%

1/ Fuente: INEI. Perú: Mortalidad Infantil y sus Diferenciales por Departamento, Provincia y Distrito 2007.

2/ Fuente: Perú: Fecundidad y sus Diferenciales por Departamento, Provincia y Distrito 2007.
3/ Fuente: Mapa de Desnutrición Crónica en Niños Menores de Cinco Años a nivel Provincial y Distrital, 2017.
FUENTE: Instituto Nacional de Estadística e Informática - INEI.

Como se puede observar en el cuadro N° 05, la tasa de mortalidad infantil (2007) en la provincia, fue un promedio de 23 %; es decir 23 muertes por cada 1,000 nacidos vivos, siendo una de las principales causas de morbilidad infantil, las infecciones agudas de las vías respiratorias superiores.

GRÁFICO Nº 07
DESNUTRICIÓN CRÓNICA EN MENORES DE 5 AÑOS

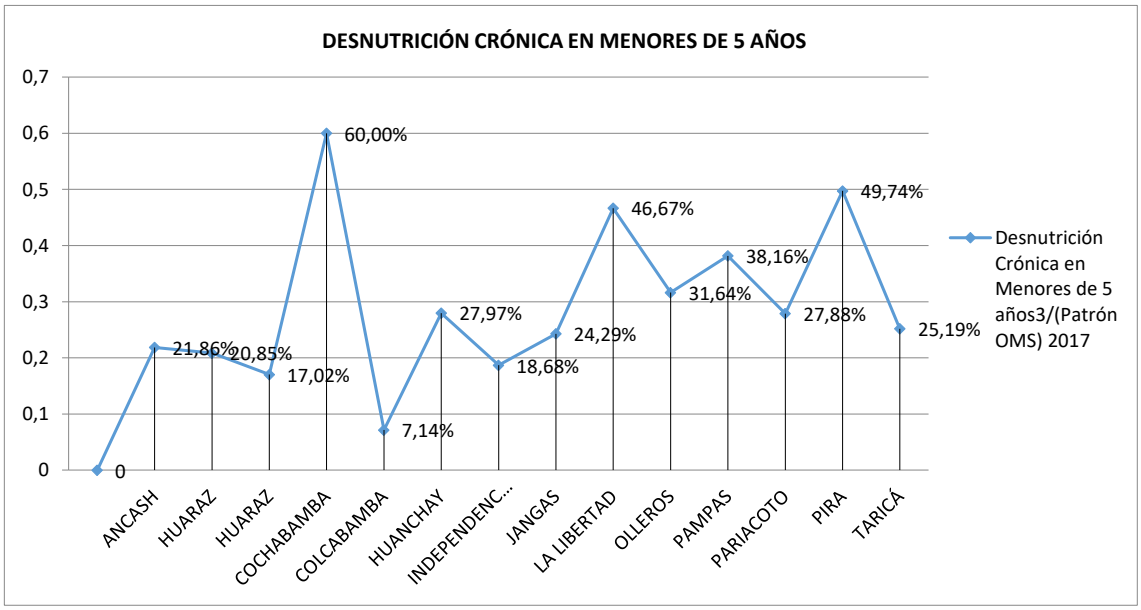

Investigaciones especializadas han comprobado las consecuencias irreversibles que la desnutrición produce, sobre todo en los menores de edad, mortalidad, incapacidad física y daño al sistema nervioso central, lo cual repercute en la capacidad intelectual. Asimismo, se ha demostrado que una nutrición inadecuada de las madres gestantes causa daños severos en los futuros hijos.

Así mismo la desnutrición crónica en niños menores de 5 años, que afecta en forma irreversible su desarrollo cerebral, el promedio en la provincia de Huaraz es de 21 % al año 2017. Algunas de las causas son los episodios de Desnutrición aguda frecuentes y de larga duración, inicio de la complementación alimentaria tardía e inadecuada, prolongación de la lactancia materna exclusiva, especialmente en las zonas rurales; bajo nivel educativo de las madres, alto número de hijos, bajos ingresos económicos, todo ello asociado a una inseguridad alimentaria.

Cuadro Nº 08

PREVALENCIA DE ANEMIA EN NIÑOS MENORES DE 3 AÑOS ANUAL 2017

Provincia	Distrito	Total evaluados	% de niños con anemia
HUARAZ	COCHABAMBA	52	51,90
	COLCABAMBA	3	100,00
	HUANCHAY	31	41,90
	HUARAZ	763	53,90
	INDEPENDENCIA	1373	67,30
	JANGAS	219	54,80
	LA LIBERTAD	55	67,30
	OLLEROS	68	38,20
	PAMPAS	10	90,00
	PARIACOTO	112	61,60
	PIRA	76	50,00
	TARICA	170	64,70
	Total general	2932	60,9

Fuente: RED DE SALUD HUAYLAS SUR

Gráfico Nº06

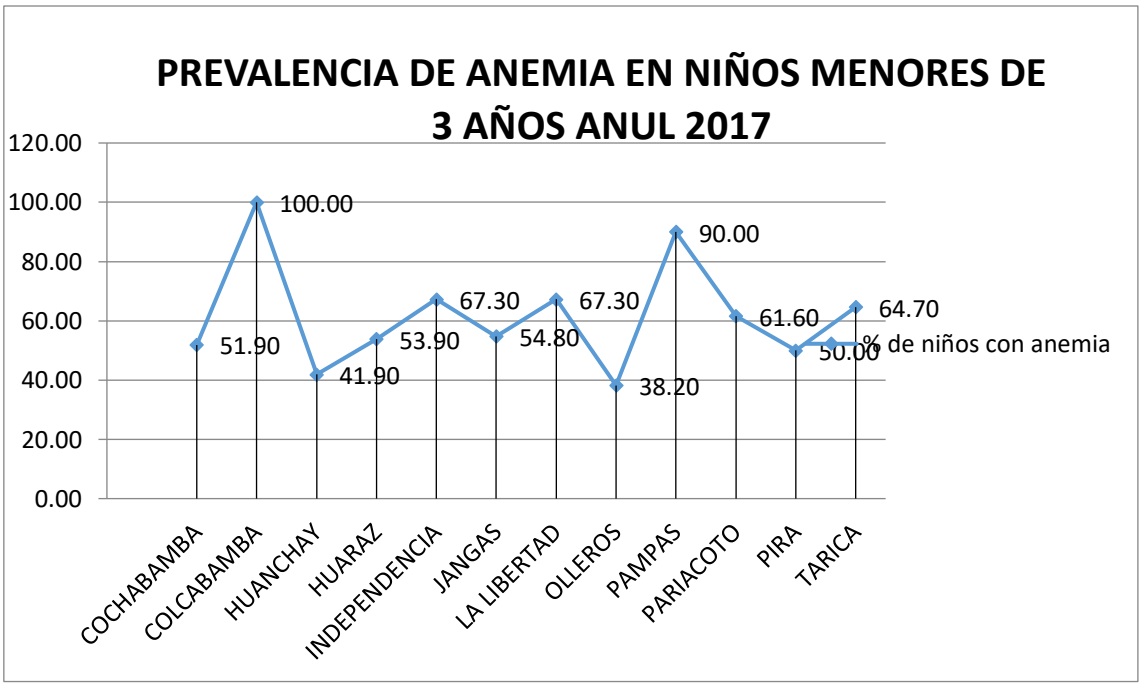

Del grafico se observa que la prevalencia de la anemia en niños menores de 3 años tiene una fuerte incidencia en los distritos de Colcabamba con un 100%, Paricoto 90%, Independencia 67,30%, La Libertad 67,30%, Taricá 64,70%.

RAÚL ORTIZ RODRIGUEZ
CANDIDATO A LA MUNICIPALIDAD PROVINCIAL DE HUARAZ

Cuadro Nº 10

ATENDIDOS DE GESTANTES -ANUAL 2017											
REDES	Nro de	Nro de	Sobre Peso		Normal		Déficit		Nro de	Anemia	
	Registros	Evaluada	Nº	%	Nº	%	Nº	%	Evaluad	Nº	%
HUAYLAS SUR	6025	5471	1943	35,51%	**2608**	47,67%	498	9,1%	2385	937	39,3%

Fuente: Dirección Regional de Salud

En el cuadro se puede observar que a nivel de la Red Huaylas Sur se han registrado 6025 gestantes presentándose niveles de anemia en un 39,3% de un total de evaluadas de 2385.

Cuadro Nº 11

Cobertura de aseguramiento en el Sistema Integral de Salud.

SIS: Población Asegurada (Febrero 2013).

Provincia de Distritos	Total general
HUARAZ	49,965
HUARAZ	19,486
COCHABAMBA	1,757
COLCABAMBA	220,000
HUANCHAY	1,600
INDEPENDENCIA	29,599
JANGAS	2,507
LA LIBERTAD	1,141
OLLEROS	2,407
PAMPAS	698
PARIACOTO	4,421
PIRA	3,504
TARICÁ	4,088

Nota: Información referida al distrito de residencia del afiliado.
FUENTE: Base de Datos SIS Central.

Del cuadro anterior se puede observar, la población asegurada en el Sistema Integral de Salud en la provincia es de 49,965, siendo el distrito de Independencia con mayor número de población asegurada (29,599), que representa el 59.24 % y la población con el menor número de pobladores asegurados al SIS es el distrito de Colcabamba.

Violencia familiar

La violencia familiar es la acción u omisión que el integrante de un grupo familiar ejerce contra otro y que produce un daño no accidental en el aspecto físico o psíquico. Entre los principales tipos de maltrato o violencia que se dan en el seno de una familia hay que destacar dos grandes grupos.

Así, en primer lugar está la física que es la que se manifiesta a través de lesiones graves o bien a través de otras menores, que no requieren asistencia médica pero que igualmente causan un gran daño a todos los niveles a la víctima. En segundo lugar está la violencia familiar emocional que es aquella en la que la víctima no sufre físicamente sino a nivel sentimental. En este caso la citada se manifiesta a través de lo que es el rechazo, el ignorar, el terror o el aislamiento.

RAÚL ORTIZ RODRIGUEZ
CANDIDATO A LA MUNICIPALIDAD PROVINCIAL DE HUARAZ

Cuadro Nº 11

INDICADORES DE VIOLENCIA FAMILIAR		
Causas	CASOS	%
PROBLEMAS CONYUGALES	120	11,11
PROBLEMAS DE FAMILIA	150	13,89
PROBLEMAS ECONOMICOS	120	11,11
ALCOHOLISMO	100	9,26
PROBLEMA SEXUAL	30	2,78
INCOMPATIBILIDAD DE CARACTERES	460	42,59
IRRESPONSABILIDAD	100	9,26
TOTAL DE DENUNCIAS RECEPCIONADAS	1080	100

Fuente: PNP DE FAMILIA

Gráfico Nº07

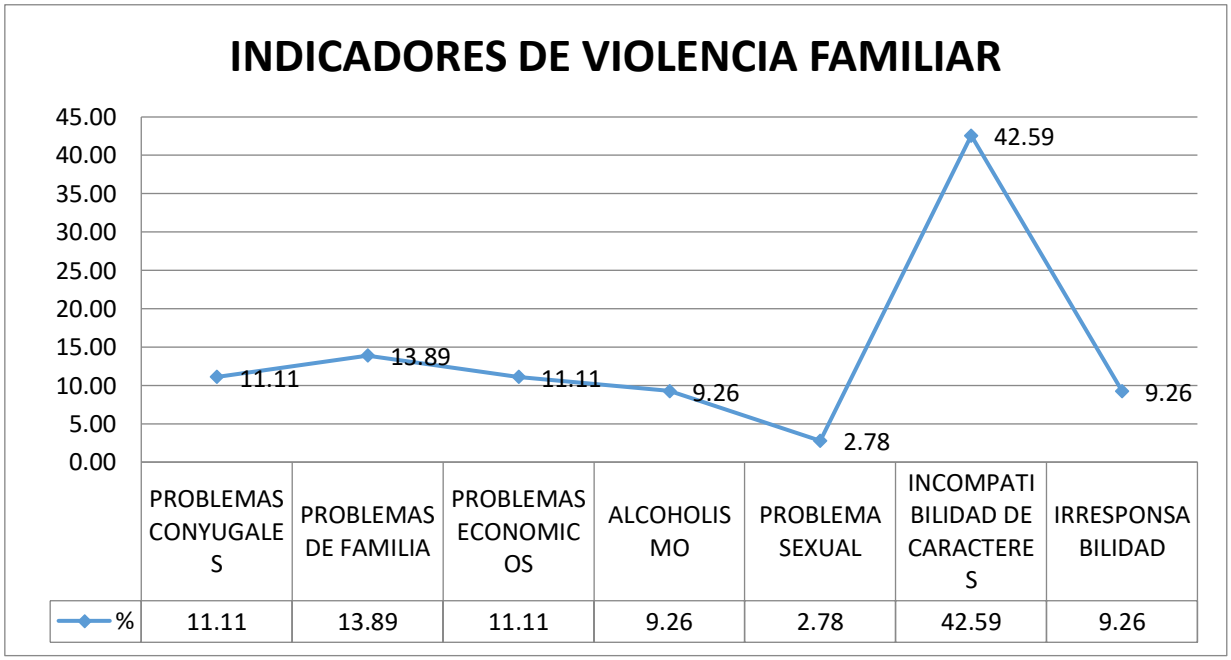

Del grafico se puede observar que un 42,59% (460) es por incompatibilidad de caracteres, mientras que en un segundo lugar están los problemas de familia con un 13, 89(150) y con un 11,11% (120) están los problemas económicos y los problemas conyugales 11,11%(120).

RAÚL ORTIZ RODRIGUEZ
CANDIDATO A LA MUNICIPALIDAD PROVINCIAL DE HUARAZ

Violencia contra la mujer

Gráfico Nº08

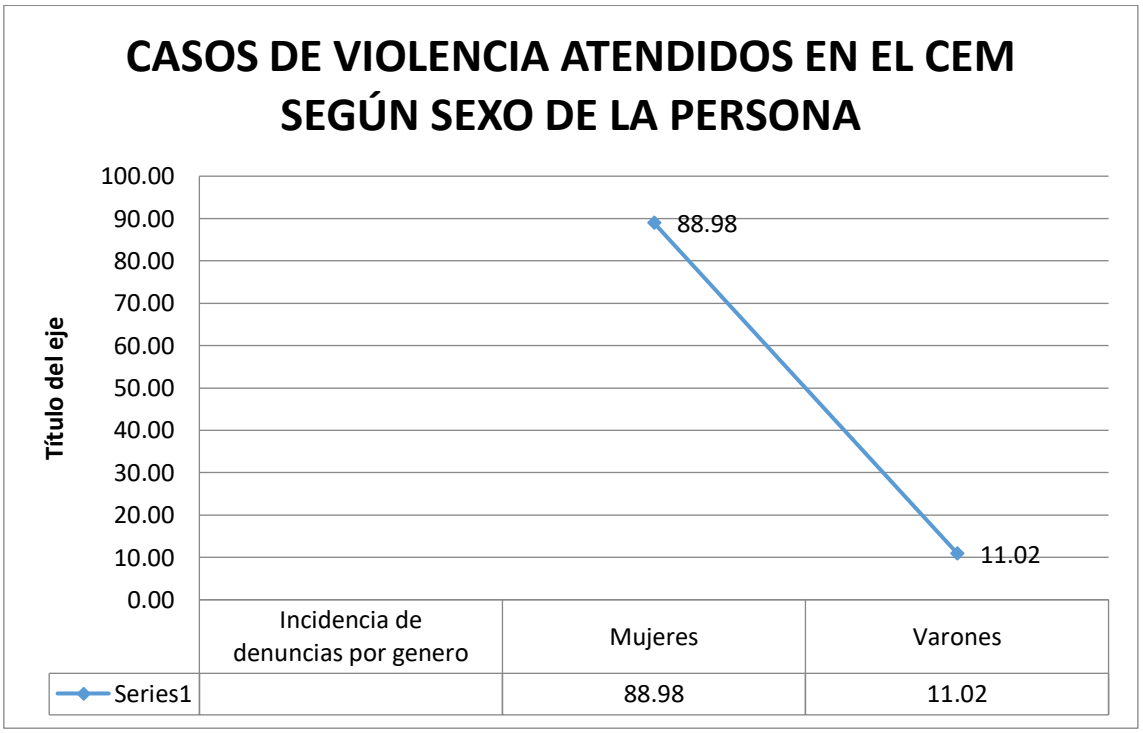

Fuente: CEM – Huaraz

De 105 casos atendidos de enero a agosto del 2018 por el Centro de Emergencia Mujer, un 88, 98% (105) de las personas que denuncian son de sexo femenino. Y solo un 11,02% (13) son de sexo masculino.

2.4. EDUCACIÓN.

En el siguiente cuadro se describe el número de alumnos, docentes, instituciones educativas y secciones de los diferentes niveles de educación básica regular a nivel de la provincia de Huaraz.

Cuadro Nº12

Alumnos	Docentes	Nº de I.I.E.E
48431	3413	676

Locales en buen estado

Cuadro Nº 13

Locales públicos en buen estado (% del total)			
Departamento	**Provincia**	**Distrito**	**2017**
ANCASH	HUARAZ	HUARAZ	14,6
ANCASH	HUARAZ	COCHABAMBA	0,0
ANCASH	HUARAZ	COLCABAMBA	0,0
ANCASH	HUARAZ	HUANCHAY	18,8
ANCASH	HUARAZ	INDEPENDENCIA	17,9
ANCASH	HUARAZ	JANGAS	30,0
ANCASH	HUARAZ	LA LIBERTAD	33,3
ANCASH	HUARAZ	OLLEROS	0,0
ANCASH	HUARAZ	PAMPAS GRANDE	8,3
ANCASH	HUARAZ	PARIACOTO	11,1
ANCASH	HUARAZ	PIRA	9,5
ANCASH	HUARAZ	TARICA	25,0
ANCASH	HUARAZ	% total	14,9
Fuente: http://escale.minedu.gob.pe			

Cuadro Nº 14

Locales que requieren reparación total

Locales públicos que requieren reparación total (% del total)

Provincia	Distrito	2017
HUARAZ	HUARAZ	14,6
HUARAZ	COCHABAMBA	21,4
HUARAZ	COLCABAMBA	0
HUARAZ	HUANCHAY	12,5
HUARAZ	INDEPENDENCIA	11,9
HUARAZ	JANGAS	10
HUARAZ	LA LIBERTAD	0
HUARAZ	OLLEROS	33,3
HUARAZ	PAMPAS GRANDE	8,3
HUARAZ	PARIACOTO	33,3
HUARAZ	PIRA	28,6
HUARAZ	TARICA	16,7
HUARAZ	% total	16,6

Fuente: http://escale.minedu.gob.pe

RAÚL ORTIZ RODRIGUEZ
CANDIDATO A LA MUNICIPALIDAD PROVINCIAL DE HUARAZ

Evaluación Censal de Estudiantes (ECE)

Evaluación Censal de Estudiantes.- Es una evaluación que cada año aplica el Ministerio de Educación a todas las escuelas públicas y privadas del país con el propósito de conocer en qué medida los estudiantes logran los aprendizajes esperados para su grado.

Resultados a nivel de la provincia de Huaraz – UGEL Huaraz.

Gráfico Nº09

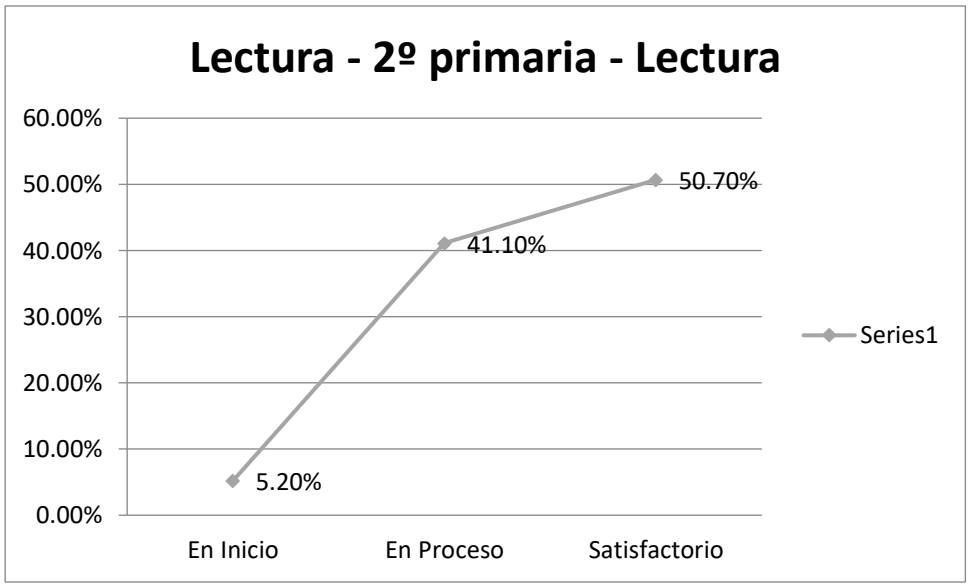

Gráfico Nº11

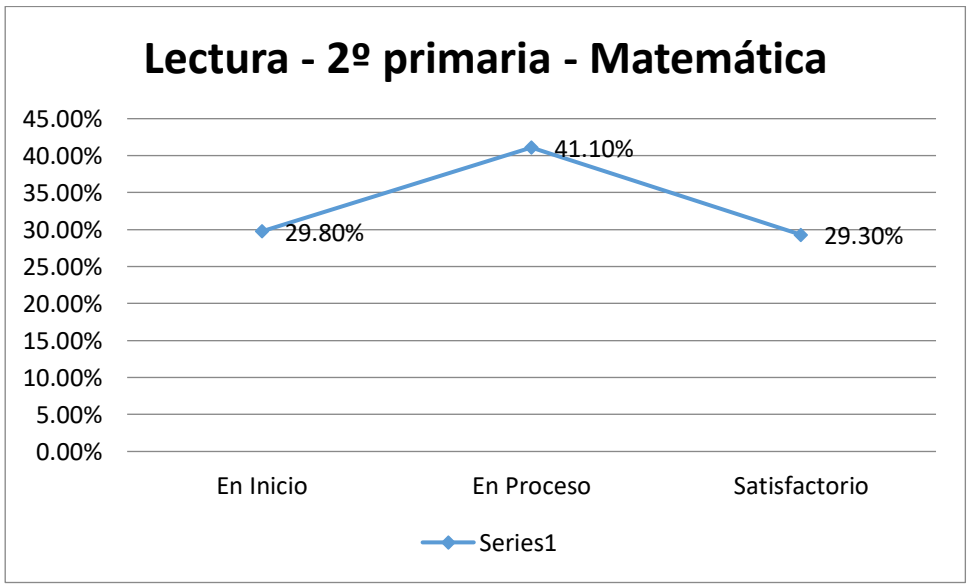

Fuente: MINEDU- UMC. Evaluación Censal de Estudiantes 2015. Segundo de primaria
Nota:
Los resultados a nivel de DRE provienen de la muestra de control de la ECE 2015
Los resultados a nivel de UGEL provienen de la ECE 2015 completa
Definiciones de los niveles de logro:
Nivel Satisfactorio: El estudiante logró los aprendizajes esperados para el III ciclo y está preparado para afrontar los retos de aprendizaje del ciclo siguiente.

RAÚL ORTIZ RODRIGUEZ
CANDIDATO A LA MUNICIPALIDAD PROVINCIAL DE HUARAZ

Nivel En Proceso: El estudiante solo logró parcialmente los aprendizajes esperados al finalizar el III ciclo. Se encuentra en camino de lograrlo, pero todavía tiene dificultades
"Nivel En Inicio: El estudiante no logró los aprendizajes esperados para el III ciclo. Solo logra realizar tareas poco exigentes respecto de lo que se espera para este ciclo".

Gráfico Nº 11
Comprensión lectora en estudiantes de segundo grado de secundaria -EBR.

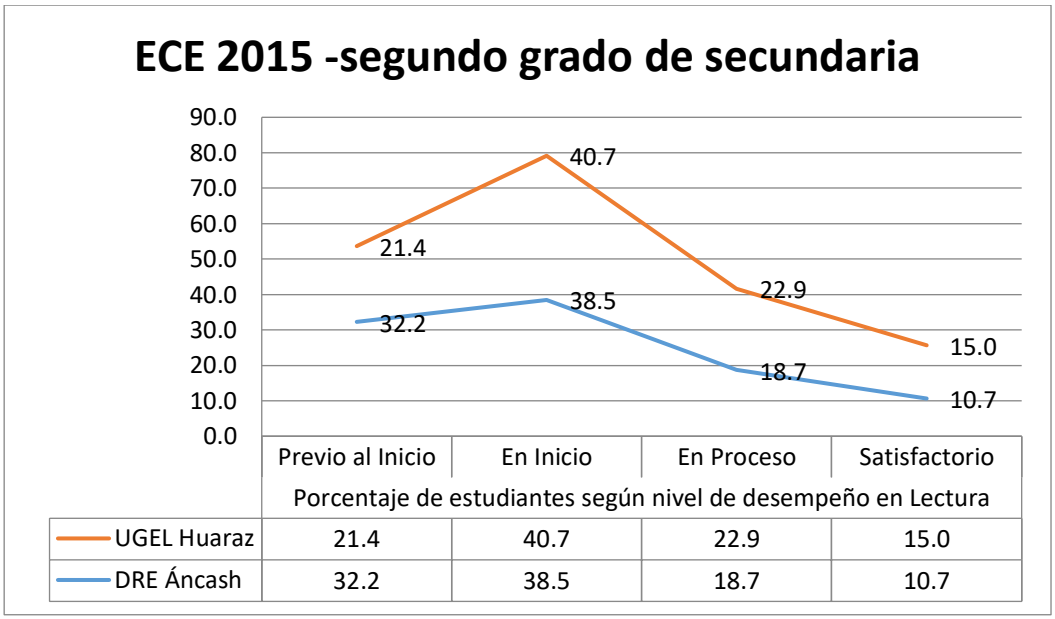

	Previo al Inicio	En Inicio	En Proceso	Satisfactorio
	Porcentaje de estudiantes según nivel de desempeño en Lectura			
UGEL Huaraz	21.4	40.7	22.9	15.0
DRE Áncash	32.2	38.5	18.7	10.7

FUENTE: MINEDU-Secretaria de Planificación Estratégica-Unidad de Medición de la Calidad Educativa /ECE 2015.
ELABORACIÓN: Equipo Técnico

Los resultados de la evaluación censal aplicada a estudiantes de segundo grado de secundaria en escuelas públicas y privadas (ECE 2015) muestran el porcentaje de alumnos que logran los resultados esperados para el grado en comprensión lectora. En la provincia de Huaraz el porcentaje de estudiantes que domina las competencias en Comprensión Lectora a un Nivel 2: Satisfactorio es de 15,0 %, es decir de cada 100 niñas y niños comprende lo que lee, deduce ideas de un texto de mediana extensión y vocabulario sencillo su respuesta es una conclusión de lo que leyó; mientras que el 22,9% (Nivel 1: En proceso), identifica la información de un texto corto y sencillo. Su respuesta, fundamentalmente, repite algo que está escrito en el texto. El 40,7 % (Debajo del Nivel 1: En inicio) son estudiantes que no lograron los aprendizajes esperados y tienen dificultades hasta para responder las preguntas más fáciles de la prueba. Y el final previo al Inicio un 21,4 que significa que el estudiante no logró los aprendizajes necesarios para estar en el Nivel En Inicio.

Matemática en estudiantes de segundo grado de Educación Secundaria Básica Regular- EBR.

Gráfico Nº 10
Comprensión Matemática en estudiantes de segundo grado de Educación Básica Regular-EBR.

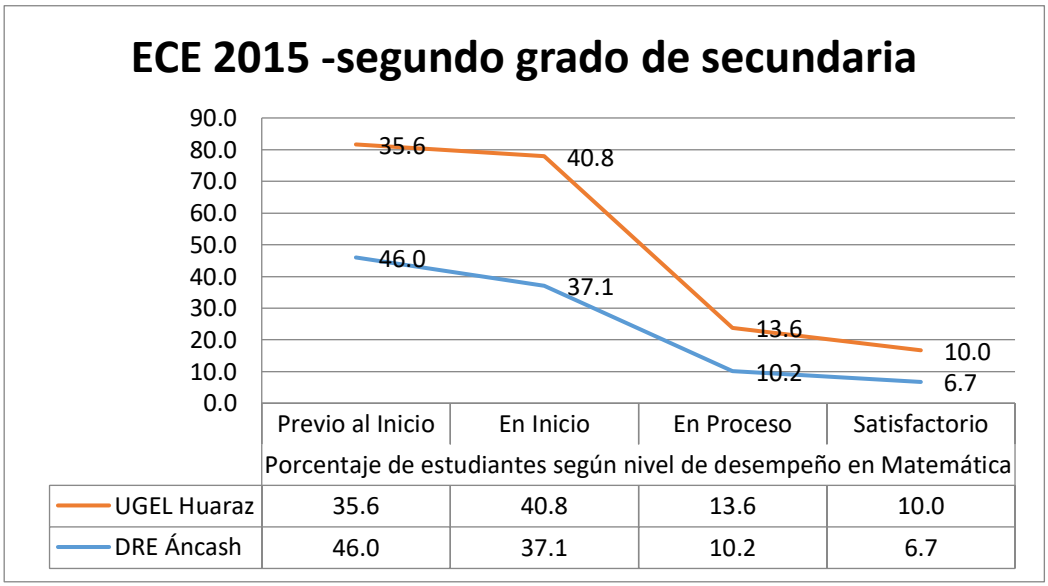

En la provincia de Huaraz el porcentaje de estudiantes que domina las competencias en Matemática a un Nivel 2: Satisfactorio es 10,0 %, es decir, de cada 100 niñas y niños solo 10 son capaces de resolver operaciones matemáticas diversas según lo esperado para el grado, usa los números y las operaciones para resolver diversas situaciones problemáticas, mientras el 13.6 % (Nivel 1: En proceso), resuelve situaciones sencillas y mecánicas. En inicio se encuentran un 40,8%. Finalmente el 35,6 % de estudiantes encuestados se encuentra Debajo del Nivel 1: En inicio.

2.5. ÍNDICE DE DESARROLLO HUMANO.

El Índice de Desarrollo Humano (IDH) publicado por el Programa de las Naciones Unidas para el Desarrollo(PNUD), considera tres componentes: vida larga y saludable; educación; y nivel de vida digno; entendiéndose como Desarrollo Humano al "proceso de ampliación de las opciones de las personas y el mejoramiento de sus capacidades y libertades" y al "proceso complejo y multidimensional que depende de la interacción de una variedad de determinantes y del efecto agregado de múltiples intervenciones sociales, estatales y privadas, tanto individuales como colectivas".

El indicador del Índice de Desarrollo Humano va desde una escala de 0 (Bajo Desarrollo Humano) a 1 (Alto desarrollo humano).

Cuadro Nº 16

Índice de Desarrollo Humano, provincia de Huaraz.

Índice de Desarrollo Humano departamental, provincial y distrital 2012.														
Ubigeo 2010	DEPARTAMENTO		Población		Índice de Desarrollo Humano		Esperanza de vida al nacer		Población con Educ. secundaria completa		Años de educación (Poblac. 25 y más)		Ingreso familiar per cápita	
		Provincia												
		Distrito	habitantes	ranking	IDH	ranking	años	ranking	%	ranking	años	ranking	N.S. mes	ranking
020000	**ANCASH**		**1.129.391**	**10**	**0,4429**	**12**	**74,11**	**9**	**57,01**	**17**	**7,89**	**15**	**564,2**	**9**
020100		**Huaraz**	**161.003**	**32**	**0,4816**	**40**	**73,20**	**100**	**67,60**	**34**	**9,27**	**32**	**609,7**	**42**
020101	1	Huaraz	61.736	95	0,5342	162	72,64	1022	74,34	242	10,57	94	733,5	199
020102	2	Cochabamba	2.040	1357	0,2448	1346	68,86	1452	40,79	1000	3,83	1767	239,8	1208
020103	3	Colcabamba	749	1713	0,3571	686	70,59	1308	63,16	470	7,41	634	330,9	886
020104	4	Huanchay	2.405	1268	0,2516	1306	69,41	1416	14,38	1710	6,55	899	276,9	1052
020105	5	Independencia	70.147	86	0,4994	268	73,73	865	72,83	266	9,59	220	633,2	305
020106	6	Jangas	4.816	888	0,3398	765	77,14	379	48,73	801	5,85	1143	333,5	875
020107	7	La Libertad	1.223	1572	0,2210	1516	69,89	1381	48,03	811	4,97	1477	143,5	1647
020108	8	Olleros	2.394	1271	0,2775	1126	73,04	966	44,83	888	5,54	1264	226,6	1276
020109	9	Pampas	1.253	1561	0,2896	1051	68,88	1451	31,37	1259	7,13	723	273,6	1069
020110	10	Pariacoto	4.650	911	0,2720	1151	71,91	1133	34,62	1168	5,51	1279	246,0	1179
020111	11	Pira	3.851	1009	0,2489	1324	74,75	713	31,72	1250	4,69	1571	215,3	1315
020112	12	Tarica	5.739	789	0,3745	607	75,13	655	50,44	743	6,30	987	422,5	602

Fuente: Mapa de pobreza 2012

RAÚL ORTIZ RODRIGUEZ
CANDIDATO A LA MUNICIPALIDAD PROVINCIAL DE HUARAZ

Podemos observar el cuadro N° 14, el IDH a nivel de distritos de la provincia, siendo los distritos con mayor índice es Independencia y Huaraz con el 0.4994 y 0.5342, respectivamente. Así mismo los distritos con menor índice son Pira y La Libertada con el 0.2489 y 0.2210 respectivamente.

2.6. VIVIENDA

El indicador de vivienda permite mostrar información estadística referente a las características, ubicación y las diferentes formas de ocupación que tienen los hogares en los lugares que habitan. En el siguiente cuadro se describe Vivienda, Agua Vía red Pública, Electricidad, Gas o Electricidad, Teléfono y Internet.

Cuadro Nº 17

CONDICIONES DE LA VIVIENDA													
Distritos	Vivienda	Agua via red pública	%	Sanamiento Red Publica	%	Electricidad	%	Gas o electricidad	%	Telefono	%	Internet	%
COCHABAMBA	545	396	73	109	20	415	76	17	3	2	0	0	0
COLCABAMBA	175	18	10	1	1	152	87	17	10	3	2	0	0
HUANCHAY	644	476	74	39	6	469	73	47	7	7	1	0	0
Huaraz	11422	9374	82	8586	75	9976	87	7742	68	2211	19	1866	16
INDEPENDENCIA	14420	12926	90	10019	69	12935	90	7711	53	1956	14	1829	13
JANGAS	1146	1052	92	608	53	1019	89	127	11	16	1	15	1
LA LIBERTAD	315	252	80	101	32	245	78	7	2	0	0	0	0
OLLEROS	673	591	88	299	44	576	86	25	4	1	0	0	0
PAMPAS	453	382	84	106	23	297	66	11	2	2	0	0	0
PARIACOTO	1236	360	29	302	24	941	76	216	17	58	5	4	0
PIRA	991	878	89	296	30	849	86	23	2	5	1	1	0
TARICA	1451	1282	88	671	46	1278	88	236	16	37	3	64	4
P. Total	**33471**	**27987**	83,62	21137	63,15	29152	87,10	16179	**48,34**	4298	12,841	3779	**11,29**

Fuente: http://sdv.midis.gob.pe/redinforma/reporte/rptmidistrito.aspx#no-back-button

RAÚL ORTIZ RODRIGUEZ
CANDIDATO A LA MUNICIPALIDAD PROVINCIAL DE HUARAZ

Cuadro Nº 18

Brechas sociales - vivienda - Provincia de Huaraz		
Indicador	Si	No
Agua via red pública	83,62	16,38
Sanamiento Red Publica	63,15	36,85
Electricidad	87,10	12,90
Gas o electricidad	48,34	51,66
Telefono	12,84	87,16
Internet	11,29	88,71

Fuente: Midistrito.com
Elaboración: Equipo técnico

Gráfico Nº11

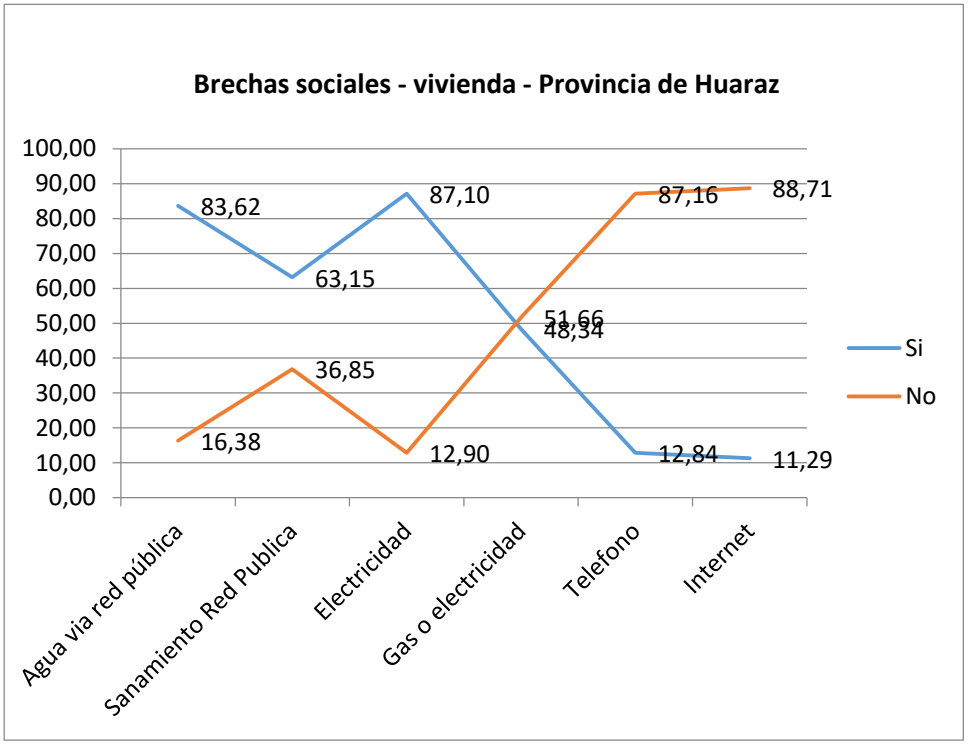

Del cuadro se puede desprender las siguientes brechas:

1. Un 16,38% de la población de la provincia de Huaraz demanda el servicio de agua vía la red pública.
2. Un 36,85% de la población de la provincia de Huaraz demanda el servicio de Saneamiento de red pública.

RAÚL ORTIZ RODRIGUEZ
CANDIDATO A LA MUNICIPALIDAD PROVINCIAL DE HUARAZ

3. Un 12,90% de la población de la provincia de Huaraz demanda el servicio de electricidad.
4. Un 51,66 % de la población de la provincia de Huaraz demanda el servicio de gas o electricidad.
5. Un 87,16 % de la población de la provincia de Huaraz demanda telefonía.
6. Un 88, 71 % de la población de la provincia de Huaraz demanda el servicio internet.

2.7. ECONOMÍA Y EMPLEO

Entre las principales actividades económicas, predomina el turismo y la minería, seguido del comercio, agricultura e industria ligera como alimentarias, textiles y manufacturas.

La minería actualmente es la principal actividad económica, desde la puesta en marcha de la mina Pierina en el año 1996, concesionada a la empresa peruano canadiense Barrick Misquichilca S.A.,

En Huaraz la actividad industrial, ocupa el 13% de la población económicamente activa, principalmente conformada por micro y medianas empresas dedicadas al rubro de las industrias alimentarias, como la elaboración de lácteos, bebidas gaseosas, cerveza, carne procesada y demás productos de origen de la actividad agropecuaria. También existen empresas dedicadas al rubro de la construcción como ladrilleras, cementeras, madereras. Asimismo, se destaca la fabricación de textiles, artesanías, manufacturas, etc. Sin embargo por el momento la actividad industrial se encuentra dispersa por toda la ciudad.

La ciudad de Huaraz presenta una imagen en la que predomina el comercio y los servicios. El 50% de la población económicamente activa se dedica a estas actividades. Se ha incrementado el comercio y la microempresa como alternativas de supervivencia para enfrentar el desempleo. Sin embargo, la ciudad de Huaraz cuenta con fortalezas, como la importante fuerza laboral de los microempresarios, que impulsa el comercio, el turismo y la artesanía.

Población Económicamente Activa (PEA). El Censo del año 2007 muestra que, el 52,2% (55,694) de la población en edad de trabajar de la provincia de Huaraz, participa en la actividad económica ya sea como ocupado o buscando empleo activamente, habiendo aumentado en 9,9 puntos porcentuales respecto a lo obtenido con el Censo del año 1993, cuando se ubicó en 42,3% (33,522 personas).

Una de las principales características que muestra los resultados del Censo de población del 2007, es la creciente incorporación de la mujer en la actividad económica de la Provincia de Huaraz. Si bien, la mujer se viene insertando con mayor dinamismo al mercado laboral, su participación aún no alcanza a tener el mismo nivel de sus pares masculinos. En la provincia, la mujer participa en mayor medida en la actividad económica (23,4%). En el caso de los hombres, en la provincia la tasa de actividad económica supera el 70%.

Al analizar la tasa de crecimiento promedio anual de la PEA femenina, se observa que esta creció muy por encima a la tasa de crecimiento de la PEA masculina en la provincia de Huaraz con 5,1%. Por otra parte la PEA masculina de las provincias de Huaraz se

incrementó.
Las tasas de actividad por grupos de edad, la provincia de Huaraz tiene el 42,6% de la población joven (14 a 29 años de edad) que participan en la actividad económica. Así mismo el 67,97%, de la población son de edades comprendidas entre los 30 y 39 años de edad y el 60,8% son de edad de 40 a 49 años.
Según área de residencia, se observa que la PEA ocupada del área urbana de la provincia de Huaraz es la que accede en mayor medida al seguro de salud.

Turismo

La provincia de Huaraz y sus principales atractivos turísticos: Museo Arqueológico de Áncash, Santuario del Señor de la Soledad, Restos Arqueológicos de Waullac, Restos Arqueológicos de Wilcahuaín, Baños termales de Monterrey, Mirador de Rataquenua, Restos Arqueológicos de Pumacayan, Laguna Wilcacocha, Calle José Olaya, Laguna de Churup, Parque Nacional Huascarán. Por otro lado, hay diferentes tipos de turismo y actividades. En efecto, hay dos tipos principales, ecoturismo al (67%), e histórico-cultural (al 47%). Entre las principales actividades: visita al Pastoruri: 29%; visita al callejón de Huaylas: 24%, visita a la laguna de Llanganuco: 23%, city tour: 21%, visita a Chavín de Huántar: 10%. Igualmente, en el 2013 la región Ancash recibió 991,2 miles de turistas, de los cuales el 97,7% son nacionales y el 2,3% son extranjeros, medido por arribos a establecimientos de hospedaje.

Agricultura

De acuerdo al MINAGRI la brecha de infraestructura alcanza al 36 % de la superficie agrícola que sí cuenta con riego; mientras el 64 % restante está en secano (lluvias). En la costa, el 87 % cuenta con riego; mientras que en sierra solamente el 30 %; y de la superficie agrícola bajo riego y con cultivos, predomina el riego por gravedad (el menos tecnificado) con 88 %. (IV Cenagro, 2012). Así, es aceptado que el cambio tecnológico y la eficiencia técnica, junto con adecuado desarrollo de la infraestructura son la base del desarrollo agrícola y sobre todo de la rentabilidad agrícola.

Estas características del agro peruano, no son distintas del agro en la provincia de Huaraz. Así, de los 27,3 mil productores agropecuarios de la provincia, sólo 590 (2,2%) recibieron capacitación, asistencia técnica y asesoría empresarial. Igualmente, el 92,2% de los productores tienen hasta 0.3 Ha., el minifundio es pues evidente (Cenagro 2012). Al minifundio, se añade, escasa educación (70% tienen hasta primaria, como se verá más adelante), escasa asociatividad y deficiente riego (infraestructura).

Asimismo, del total de productores de la provincia, el 70% tiene hasta primaria completa y es mayor en los agricultores que tienen menor nivel de área. Hay potencial en el agro de la provincia de Huaraz, pero se requiere para superar los problemas, como se anotó, un cambio tecnológico y de eficiencia técnica, con adecuado desarrollo de la infraestructura, que son la base del desarrollo agrícola y sobre todo de la rentabilidad agrícola.

En la provincia de Huaraz, se mantiene la siembra de algunos cultivos que se orientan básicamente al autoconsumo, pero en mayor medida cultivos como la papa, el trigo, cebada, maíz amiláceo, entre otros, se transan en los mercados, aunque con bajo valor agregado y rentabilidad.

RAÚL ORTIZ RODRIGUEZ
CANDIDATO A LA MUNICIPALIDAD PROVINCIAL DE HUARAZ

2.8. RECURSOS NATURALES Y AMBIENTE

Gran parte de los retos para el desarrollo sostenible, la adaptación al cambio climático y el bienestar de la población están relacionados con la gestión del territorio. Las limitaciones en los criterios técnicos, la integración de políticas, la planificación, ocupación y aprovechamiento seguro del espacio físico provocan una inversión pública dispersa y poco efectiva en gestión territorial.

En el Perú desde el año 2004 las políticas de gestión del territorio se han enfocado en la implementación de procesos de Ordenamiento Territorial a través de la Zonificación Ecológica Económica. Luego la ley del Sistema Nacional de Gestión Ambiental estableció el marco legal para la gestión integral del territorio. Posteriormente se introdujeron cambios sustanciales en la gestión de los recursos hídricos y riesgo de desastres con cambios en sus respectivas leyes a través del ANA y CENEPRED. Y recientemente se aprobó la ley marco de Cambio Climático. Todas estas herramientas normativas apuntan a facilitar y promover una gestión eficiente del territorio con un enfoque holístico y adaptado a las nuevas condiciones climáticas.

Aunque geográficamente la provincia de Huaraz es netamente andina, los detalles del clima y cobertura del territorio distinguen tres zonas marcadamente diferentes: el flanco occidental de la Cordillera Blanca con glaciares, el flanco oriental de la Cordillera Negra con influencia de la Cordillera Blanca y, el flanco occidental de la Cordillera Negra con influencia del Pacífico. Adicionalmente, la delimitación política de la provincia abarca 3 grandes cuencas: el río Santa que depende de las aportaciones glaciares, y los ríos Casma y Culebras que dependen de la precipitación estacional. Como resultado, sus pobladores han desarrollado cultura y actividades socioeconómicas adaptadas a cada zona y cuenca, que en un contexto de cambio climático requieren de estrategias particulares de gestión y adaptación.

Aunque la gestión del territorio puede implementarse a cualquier nivel, sin duda la gestión con el enfoque de cuencas resulta en una de las más eficientes. Esto se debe a que los procesos naturales se integran a través del agua y el curso de los ríos. Por ello, la propuesta de gestión que se comentará en lo siguiente se basa en este enfoque. Este enfoque facilita la articulación fluida a nivel local (entre distritos), y luego a nivel regional (con otras provincias) y nacional pues obliga a entender que las acciones implementadas en un determinado lugar influyen en otros.

Recursos hídricos

La gestión del recurso hídrico es compleja y tiene un factor sociocultural predominante. Actualmente se están gestando conflictos por el uso del agua como resultado de un incremento en la cantidad de usuarios y demanda y una perspectiva de reducción de la oferta actual y futura.

En la provincia, la zona occidental de la Cordillera Blanca se ha caracterizado por abundancia de agua durante todo el año que no ha exigido a sus pobladores establecer sistemas de gestión y organización adecuados. A ello se suma el fuerte componente cultural de "propiedad del agua" que ha limitado en gran medida la organización de los usuarios y de estrategias para afrontar un presente y futuro con menos agua. La otra cara de la moneda son los usuarios de las dos zonas de la Cordillera Negra, cuya limitada disponibilidad hídrica ha exigido una mayor organización. Sin embargo, esta se ve retada por los cambios en las precipitaciones, el uso del suelo y la enorme extracción de agua subterránea.

A nivel institucional, la gestión del recurso se encuentra atomizada. Dos ALA's son responsables Huaraz y Casma-Huarmey. No existe en ninguna de las tres cuencas un

concejo de recursos hídricos. Las organizaciones de usuarios de riego no están tecnificadas y se limitan al cobro del uso del agua con una capacidad muy limitada de gestión. Las empresas de agua potable realizan acciones aisladas para satisfacer sus demandas. Y los otros usuarios (no industriales per se) como piscigranjas, mineras, etc. se limitan a cumplir las exigencias no coordinadas del ANA.

Riesgo

En términos de riesgo, en la provincia, sólo la ciudad de Huaraz posee una evaluación de riesgos realizada por INDECI en el 2004 que incorpora peligros de sismos y aluvión desde la laguna de Palcacocha. Sin embargo, las últimas décadas han mostrado los peligros hidrometeorológicos (sequías, precipitaciones intensas) tienen mayor y recurrencia y mayores impactos, y se esperaría que sean mayores aún en un contexto de cambio climático. Estos peligros no han sido evaluados y requieren de atención.

Incluso el análisis de riesgo de Huaraz debe actualizarse. Nuevos estudios técnico/científicos y nuevas metodologías oficiales existen actualmente para el análisis de peligro. Uno de los elementos más cambiantes es la vulnerabilidad de la población. Ésta cambia continuamente sólo con incremento de las áreas urbanas, la ocupación de nuevas áreas, el incremento de la densidad poblacional y el cambio del uso del suelo.

Por otra parte, no existe una evaluación de riesgo sobre los impactos de un sismo, aluvión, sequía o lluvias intensas en las principales actividades económicas de la provincia (agricultura, ganadería, turismo, etc).

Todo lo anterior concluye en la no existencia de un Plan de Gestión de Riesgos que incorpore las medidas para la mitigación de los peligros y la reducción de la vulnerabilidad. Esto influye en el financiamiento de proyectos de inversión pública en zonas de peligro con alta probabilidad de pérdida y que las acciones de reducción de riesgo sean aisladas y poco efectivas.

Uso y ocupación del territorio

El uso y ocupación del territorio responden a dos factores: usos y costumbres ancestrales y, planificación y liderazgo de las autoridades. Los usos y costumbres han llevado al asentamiento de la población en las cercanías de los ríos lo que ha provocado una alta vulnerabilidad y exposición frente a peligros de aluvión. La construcción de vivienda y edificaciones sólo con personal de conocimiento empírico también genera nuevas vulnerabilidades.

A nivel de liderazgo institucional la inexistencia de herramientas de gestión como el proceso de ordenamiento territorial, la no aplicabilidad y desfase de información de los planes de desarrollo urbano, rural, industrial y agrícola generan limitaciones en el aprovechamiento del territorio. Sin este tipo de herramientas los proyectos de inversión pública están generan más necesidades y problemas que los pretenden resolver. Propuestas como la construcción de un mercado mayorista en zonas sin disponibilidad hídrica básicas para un saneamiento adecuado reflejan que no se están tomando en consideración todas las variables de análisis.

Como resultado, el uso del territorio en la provincia de Huaraz actualmente está generando nuevos problemas en términos de necesidades hídricas, incremento de la vulnerabilidad frente a peligros, degradación de ecosistemas, reducción de la producción, limitaciones en transporte de productos. A mediano y largo plazo pueden generar impactos graves en la visibilidad del paisaje que redundan en impactos sobre el turismo.

En este contexto, con limitada planificación y liderazgo institucional, el gasto público es atomizado, no integrado y la inversión se convierte en pérdida.

RAÚL ORTIZ RODRIGUEZ
CANDIDATO A LA MUNICIPALIDAD PROVINCIAL DE HUARAZ

Ecosistemas

Los ecosistemas de la provincia se encuentran en un estado de alta presión por los diversos usos del territorio. Estos usos que se limitan a las tradiciones ancestrales están, en la mayoría de los casos, impactando negativamente sobre los ecosistemas y tienen como resultado menores servicios ambientales.

En los sectores de cabecera de cuencas la ganadería extensiva presiona sobre los ecosistemas del Parque Nacional Huascarán. En la zona de la Cordillera Negra esta misma ganadería impacta en los espacios de recarga hídrica de acuíferos y manantiales. La agricultura poco tecnificada genera incorporación de trazas químicas de pesticidas y fertilizantes que llegan a los mercados y se acumulan en el suelo o animales. El incremento de la frontera agrícola sin planes de uso desestabiliza laderas de alta pendiente, reduce la cobertura del suelo, reduce la capacidad de recarga hídrica, reduce los bosques nativos, impacta sobre la biodiversidad y es generadora de nuevos peligros.

En las zonas urbanas y rurales, la no existencia de plantas de tratamiento de aguas residuales y/o de residuos sólidos generan nuevos espacios para la proliferación de enfermedades. En otros casos la inadecuada disposición final de estos residuos destruye los espacios abiertos como ríos y bosques que tienen potencial turístico, visual y de bienestar poblacional.

RAÚL ORTIZ RODRIGUEZ
CANDIDATO A LA MUNICIPALIDAD PROVINCIAL DE HUARAZ

III. ANÁLISIS Y PROPUESTA POR EJES ESTRATÉGICOS

3.1. EJE ESTRATÉGICO I: DERECHOS FUNDAMENTALES Y DIGNIDAD DE LAS PERSONAS PORTUNIDADES Y ACCESO A LOS SERVICIOS:

Dimensión Social

Problema Identificado	Objetivo Estratégico (Solución al problema)	Meta (al 2022) (Valor)
39,3% de las madres gestantes se encuentran con anemia.	Reducir los niveles de anemia en madres gestantes través del desarrollo de acciones concertadas	Reducir en un 5% el nivel de anemia en madres gestantes
21% de los niños de 0 a 5 años presentan desnutrición crónica	Reducir los niveles de desnutrición crónica en infantes de 0 a 5 años de edad	Reducir en un 5% el nivel de desnutrición crónica en niños de 0 a 5 años
60,9% de los niños menores de 3 años presentan anemia	Reducir los niveles de anemia en infantes de 0 a 5 años de edad	Reducir en un 5% el nivel de anemia en niños menores de 3 años
Solo un 50,70% de los niños del segundo grado de nivel primaria logró los aprendizajes esperados en Lenguaje para el III ciclo y está preparado para afrontar los retos de aprendizaje del ciclo siguiente.	Promover la mejora del rendimiento académico en el curso de lenguaje en el segundo grado de primaria	Incrementar en un 5% de los niños del segundo grado de nivel primaria logró los aprendizajes esperados en Lenguaje para el III ciclo y está preparado para afrontar los retos de aprendizaje del ciclo siguiente.
Solo un 29,30% de los niños del segundo grado de nivel primaria logró los aprendizajes en Matemática esperados para el III ciclo y está preparado para afrontar los retos de aprendizaje del ciclo siguiente.	Promover la mejora del rendimiento académico en el curso de Matemática en el segundo grado de primaria	Incrementar en un 3% de los niños del segundo grado de nivel primaria logró los aprendizajes en Matemática esperados para el III ciclo y está preparado para afrontar los retos de aprendizaje del ciclo siguiente.
Solo 15.00 % de los niños del segundo grado de nivel secundario logró los aprendizajes esperados en Lenguaje para el III ciclo y está preparado para afrontar los retos de aprendizaje del ciclo siguiente.	Promover la mejora del rendimiento académico en el curso de Lenguaje en el segundo grado de secundaria	Incrementar en un 3% de los niños del segundo grado de nivel secundario logre los aprendizajes en Matemática esperados para el III ciclo y está preparado para afrontar los retos de aprendizaje del ciclo siguiente.
Solo un 10.00 % de los niños del segundo grado de nivel secundario logró los aprendizajes en Matemática esperados para el III ciclo y está preparado para afrontar los retos de aprendizaje del ciclo siguiente.	Promover la mejora del rendimiento académico en el curso de Matemática en el segundo grado de secundaria	Incrementar en un 3% de los niños del segundo grado de nivel secundario logré los aprendizajes en Matemática esperados para el III ciclo y está preparado para afrontar los retos de aprendizaje del ciclo siguiente.

Altos índices de violencia escolar en las instituciones educativas	Reducir los niveles de violencia escolar en los niños de 6 a 11 años a través del fortalecimiento de capacidades en prevención y gestión de conflictos.	Reducir en un 05% los niveles de violencia escolar
Altos índices de enfermedades de transmisión sexual en los adolecentes	Reducir las enfermedades de transmisión sexual en los adolescentes de 12 a 17 años	Reducir en un 05% los niveles de enfermedades de transmisión sexual
Alto índice que jóvenes en la provincia en estado de desempleo	Promover el acceso a oportunidades educativas, salud, empleo y de sano esparcimiento para los jóvenes de 18 a 29 años de edad	Un 05% de la población joven se inserta al mercado laboral
Nula planificación de actividades culturales que estén vinculas a la problemática social	Promover el desarrollo planificado de actividades cultural y que estas ayuden a resolver los problemas sociales	01 plan de gestión cultural aprobado
Escasa práctica del deporte en sus diferentes categorías	Promover e incentivar la creación de la liga deportiva escolar, deportiva, recreativa y federada.	Creación de 10 ligas comunales 20 clubes barriales 01 juego deportivo escolar 03 ligas deportivas
Alto índice de consumo de drogas, tabaco y alcohol en las instituciones educativas	Disminuir la incidencia del consumo de drogas, tabaco y alcohol. A través de la implementación de un programa preventivo del usos de drogas	01 programa de prevención del consumo de drogas implementado

Dimensión Ambiental

Problema Identificado	Objetivo Estratégico (Solución al problema)	Meta (al 2022) (Valor)
Un 16,38% de la población no cuenta con agua vía red pública.	Promover la instalación de agua vía red pública	Disminuir en un 05% el acceso de la población al agua vía red pública
Escasos conocimientos, deficiente actitud y prácticas de la población entorno al proceso de reciclaje.	Promover la práctica de comportamientos para un adecuado tratamiento de la basura	Un 10% de la población desarrolla practicas adecuadas de tratamiento de la basura
Alto índice de puestos comerciales insalubres	Promover la capacitación y el control de los establecimientos de salubridad.	80% de los puestos comerciales cuenta con certificación y acreditación de ser espacios salubres
Alto número de perros callejeros en el territorio	Promover un programa integral de la gestión de la población canina	01 Programa creado e implementado de gestión integral canina.

RAÚL ORTIZ RODRIGUEZ
CANDIDATO A LA MUNICIPALIDAD PROVINCIAL DE HUARAZ

3.2. EJE ESTRATÉGICO II: ESTADO Y GOBERNABILIDAD - GESTIÓN PÚBLICA LOCAL

Dimensión Institucional

Problema Identificado	Objetivo Estratégico (Solución al problema)	Meta (al 2022) (Valor)
Deficiente nivel de organización y de funciones en la Gerencia de Desarrollo Económico y Social	Rediseño de la estructura organizacional y creación de la Gerencia de Desarrollo Humano y Social y sus sub gerencias y jefaturas.	01 gerencia de Desarrollo Humano y Social creada en el Organigrama Funcional
Escaso nivel de participación de las organizaciones sociales de base en la promoción de su desarrollo local.	Fortalecer y crear capital social a nivel de las organizaciones sociales de bases	60 organizaciones sociales de base promueven acciones en pro de su desarrollo.
Existencia de asociaciones barriales que administran infraestructura pública como: deportiva, coliseos, cementerios y mercados que no rinden cuentas al gobierno municipal	Promulgación de una ordenanza municipal que hace que la administración de los espacios públicos del estado sean administrados por el gobierno local en alianza con los barrios.	50% de los espacios públicos ingresan a un proceso de administración pública
Incremento de casos de violencia familia en un 33% .	Fortalecer acciones con los integrantes CODISEC – Huaraz, a fin de mejorar la Seguridad Ciudadana	CODISEC - Huaraz ejecuta acciones de prevención y control enmarcadas dentro del plan de seguridad a fin de reducir los índices de violencia familiar.
Incremento de zonas riesgo y delito en la zona rural y urbana .	Desarrollar una Estrategia Integral de prevención y represión del delito con la activa participación del serenazgo y Policía Nacional.	Eficiencia del sistema de serenazgo municipal y su articulación por áreas Interbarriales. Coordinación interdistrital con los once distritos de Huaraz Convertir a Huaraz en una ciudad acogedora para los turistas y segura para sus habitantes.
Escasa representatividad y atomismo de las organizaciones sociales.	Operativizar las organizaciones barriales	Repotenciar a los Pro Ornatos en los barrios de Huaraz. Articulando con el pan local de seguridad ciudadana Potenciar el Comité Distrital de Seguridad Ciudadana.

3.3. EJE ESTRATÉGICO III: ECONOMÍA, COMPETITIVIDAD Y EMPLEO:

Dimensión Económica

Problema Identificado	Objetivo Estratégico (Solución al problema)	Meta (al 2022) (Valor)
Sistemas tradicionales de riego y escasa inversión en Infraestructura de riego en la zona y capacitación rural de la provincia de Huaraz.	Promover Proyectos Mi Riego, accediendo a los programas nacionales del MINAGRI.	Un proyecto de aprovechamiento de transvase de la Cordillera Blanca a la Cordillera Negra.

RAÚL ORTIZ RODRIGUEZ
CANDIDATO A LA MUNICIPALIDAD PROVINCIAL DE HUARAZ

Escasez de agua para riego en los distritos ubicados en la cordillera negra de la Provincia.	Promover Proyectos Mi Riego, accediendo a los programas nacionales del MINAGRI y con recursos propios.	04 Proyectos de mejoramiento de la infraestructura de riego (reservorios y sistemas de riego tecnificado).
Baja cultura asociativa de los productores y con tecnología obsoleta.	Fortalecer las capacidades de las asociaciones de productores.	Implementar un programa "AGRICULTURA JUSTA", incrementando hasta el 10% de la inversión en proyectos productivos para las comunidades.
Incremento de la informalidad y venta ambulante que genera desorden en la ciudad de Huaraz.	Mejorar los espacios (Centro de abastos, mercados y mercadillos) que mejoren las condiciones de comercialización en la ciudad.	Alianzas de cooperación con las Asociaciones de comerciantes de los centros de abastos existentes. Gestionar la construcción del mercado de abastos.
Escasa inversión para el aprovechamiento de los recursos y atractivos turísticos en la provincia de Huaraz.	Fortalecer la diversidad de recursos turísticos en la Cordillera blanca y negra de la Provincia de Huaraz.	Se implementará el programa PARA TODOS que consiste en la adquisición de un pool de maquinarias para el mejoramiento de todas los caminos turísticos y la apertura de nuevas rutas turísticos.
Pocas oportunidades de empleo	Promover la inversión pública en proyectos que generen trabajo y brindar facilidades a la inversión privada.	Se logrará un eficiencia en la inversión al 90% del presupuesto anual. Fortalecimiento de las PYMES.
Alto niveles de pobreza y pobreza extrema en diferentes distritos del territorio	Crear un programa de emprendimiento económico para las poblaciones más vulnerables como son: madres, jóvenes y ancianos, comerciantes, lustra botas, entre otros.	01 Programa de capacitación e inserción laboral en funcionamiento

3.4. EJE ESTRATÉGICO IV: DESARROLLO LOCAL E INFRAESTRUCTURA:

Dimensión económica

Problema Identificado	Objetivo Estratégico (Solución al problema)	Meta (al 2022) (Valor)
Crecimiento urbano no planificado que determina anomia social y la proliferación de fenómenos sociales que vulneran la calidad de vida de la población.	Implementar el planeamiento del desarrollo territorio al 2050	Elaboración del Plan Maestro Huaraz al 2050 con la participación de todos los distritos de la Provincia., y uno de sus ejes estratégicos contemplará el desarrollo urbano y habilitaciones urbanas.
Congestionamiento vehicular en las principales vías de la ciudad.	Mejorar la diversidad en la demanda y oferta en el servicio de transporte.	Fortalecer los planes de contingencia en transporte, zonas de liberación vehicular, transporte masivo de pasajeros.

RAÚL ORTIZ RODRIGUEZ
CANDIDATO A LA MUNICIPALIDAD PROVINCIAL DE HUARAZ

Inadecuada integración vial y tecnológica entre distritos, Centros poblados y caseríos de la provincia de Huaraz.	Mejoramiento de vías, carreteras, trochas carrozables y trochas rurales.	Se implementará el programa PARA TODOS que consiste en la adquisición de un pool de maquinarias para el mejoramiento de todas las vías, carreteras, trochas carrozables y trochas rurales.

3.5. EJE ESTRATÉGICO V: RECURSOS NATURALES Y AMBIENTE:

Gestión de riesgos
Dimensión Ambiental

Problema Identificado	Objetivo Estratégico	Meta (al 2022)
Escasa capacidad de gestión de los recursos hídricos con fines agrícolas y domésticas	Fortalecer las capacidades de gestión de las organizaciones de usuarios agrícolas y domésticos.	25% organizaciones de usuarios agrícolas y domésticos conocen la gestión del recursos hídrico
Inexistencia de comités de gestión de recursos hídricos por cuenca	Promover e implementar los comités de gestión integrada de recursos hídricos a nivel de subcuencas, acoplados a los concejos de cuenca.	10 comités de gestión integrada de recursos hídricos formados y operando
Inexistencia de proyectos multipropósito para gestionar los recursos hídricos	Promover e implementar proyectos multipropósito para gestionar la oferta de agua con diferentes fines.	02 proyectos de inversión multipropósito para gestionar la oferta del agua
Escasos sistemas de tecnificación de los recursos hídricos	Promover e implementar proyectos de tecnificación de los sistemas de captación, conducción y distribución de agua de los usos agrícolas y domésticos.	10 proyecto de tecnificación del sistema de agua con fines agrícolas

Reducir el riesgo de la población y economía frente a los principales peligros		
Inexistencia de estudio de riesgo a nivel provincial	Elaboración de los estudios de riesgo (peligro y vulnerabilidad) de la provincia de Huaraz frente a los peligros de sismo, aluvión e hidrometeoro lógicos.	03 estudios para enfrentar los peligros de sismo, aluvión y hidrometeorologicos
No se encuentra incluido la gestión de riesgos en la curricular educativa	Incorporación del cambio climático y gestión de riesgos en la curricular escolares de todos los centros educativos de la provincia.	Insertar en el PEL la tematica de la gestiòn de riesgos
Inexistencia de un Plan de Riesgos a nivel provincial	Elaboración del Plan de Gestión de Riesgos de la provincia de Huaraz	01 Plan de Gestión de Riesgos elaborado

RAÚL ORTIZ RODRIGUEZ
CANDIDATO A LA MUNICIPALIDAD PROVINCIAL DE HUARAZ

Inexistencia de sistemas de alerta temprana	Instalación de sistemas de alerta temprana frente a aluviones y peligros hidrometeorológicos coordinados con las instituciones técnicas pertinentes.	01 sistema de alerta temprana implementado
Inexistencia de proyectos de inversión estructurales y no estructurales	Implementación de proyectos de inversión con medidas estructurales y no estructurales programadas, coordinadas e integradas con los gobiernos distritales.	01 proyecto con medidas estructurales elaborado
Deficiente liderazgo técnico de los comités de gestión de riesgos	Espacios de gestión de riesgo (plataforma de defensa civil, grupos de trabajo y centros de operaciones de emergencia) fortalecidos y liderados por personal técnico.	25% de los comités de gestión de riesgos han fortalecido sus capacidades y liderazgo

Gestión de riesgos
Dimensión Ambiental

Problema Identificado	Objetivo Estratégico	Meta (al 2022)
Reducir el riesgo de la población y economía frente a los principales peligros		
Usar y ocupar eficientemente el territorio		
Inexistencia de estudios de ordenamiento territorial ecológico y económico	Implementación del proceso de ordenamiento territorial provincial y zonificación ecológica económica.	01 estudio de ZEE elaborado
Inexistencia de desarrollo de planes de desarrollo urbano y rural	Elaboración de los planes de desarrollo urbano y rural	01 estudio de desarrollo urbano y rural aprobado
Inexistencia de planes de desarrollo productivo	Elaboración de planes de uso del territorio productivo (agrícola, ganadero, psicícola, etc.) en función al potencial productivo, acoplado a los planes de gestión de riesgo y recursos hídricos.	01 plan de desarrollo económico productivo aprobado
Inexistencia de planes de desarrollo vial acoplados a planes de desarrollo territorial	Elaboración de los planes de desarrollo vial, acoplados a los planes de uso del territorio productivo y ordenamiento territorial.	01 plan de desarrollo vial acoplado al desarrollo productivo

Dimensión Ambiental

Problema Identificado	Objetivo Estratégico (Solución al problema)	Meta(al 2022) (Valor)
Deficiente Manejo de Residuos Sólidos (Generación, Recolección, Transporte, Disposición Final, Barrido de Calles, Educación a la población).	Formulación e Implementación del Proyecto de Inversión Pública de "Mejoramiento y Ampliación de la Gestión Integral de los Residuos	Lograr que la población tenga una adecuada cultura ambiental mediante un adecuado servicio de recolección de residuos sólidos mejorando la calidad de vida

RAÚL ORTIZ RODRIGUEZ
CANDIDATO A LA MUNICIPALIDAD PROVINCIAL DE HUARAZ

	Sólidos Municipales en la Ciudad de Huaraz"	
Colapso del botadero de residuos sólidos de Carhuashjirca	Identificación y asignación de terreno para relleno sanitario y disposición final de residuos sólidos según la normativa vigente	Al año 2022 contar con una planta y relleno sanitario que cumpla con la normativa vigente y tenga sostenibilidad
Escasos Instrumentos de gestión ambiental (residuos sólidos, ruidos, polvos y humos, etc.) para el cumplimiento de las competencias exclusivas de la municipalidad en temas ambientales.	Formulación de Instrumentos de Gestión Ambiental según las Leyes vigentes y la realidad de la provincia de Huaraz.	Reestructura los instrumentos de gestión a fin de mejorar los servicios de recolección de residuos sólidos limpieza pública , parques y jardines reorganizando el sistema
Inexistencia de un vivero de plantas ornamentales para el mantenimiento adecuado de los parques y jardines.	Promover la implementación de un viveros vivero municipal de plantas ornamentales	Se cuenta con 01 vivero para la producción de plantas ornamentales

Dimensión Institucional -

Problema Identificado	Objetivo Estratégico (Solución al problema)	Meta(al 2022) (Valor)
Escasos Instrumentos de Gestión Municipal donde la variable ambiental es mínima	Modificación de los Instrumentos de Gestión Municipal, donde la variable ambiental tenga el peso de importancia debida según lo establece las leyes vigentes en materia Ambiental; para definir cada una de las unidades orgánicas responsables y hacer una gestión eficiente.	Contra con los instrumentos de gestión acorde con las políticas nacionales regionales y locales así como con la normatividad vigente
Personal obrero que brinda el servicio de Limpieza Pública y Disposición Final con diversos problemas de salud, familiares y sin ordenamiento en áreas o unidades que hagan los servicios más eficientes.	Reestructuración y optimización del Manejo de personal con la finalidad de brindar servicios de calidad a la población.	Cobertura los servicios públicos acorde a las necesidades de la población mediante personal calificado para área
El ATM no cumple con las funciones establecidas por el Ministerio de vivienda Construcción y saneamiento	Fortalecimiento del ATM impulsando el cumplimiento de las funciones y la sostenibilidad de los proyectos de inversión en operación y mantenimiento	Cumplimiento con la normativa nacional para garantizar la sostenibilidad de los servicios de saneamiento básico
	Impulsar alianzas de financiamiento que nos permita lograr mayores inversiones.	Acceso a agua de calidad las 24 horas del tanto en zona urbana como rural
Cobertura y calidad del servicio de agua y saneamiento	Fortalecimiento y modernización de los operadores de los servicios de saneamiento.JASS -EPS	
Prevalencia de enfermedades diarreicas en niños y niñas menores de 05 años de edad del ámbito rural 40%	Acceso de servicio de agua potable: instalación de equipos de cloración adecuada a cada JASS.	Para el año 2022 15 % de niños y niñas menores de 05 años con Enfermedades Diarreicas agudas, anemia y desnutrición crónica.

RAÚL ORTIZ RODRIGUEZ
CANDIDATO A LA MUNICIPALIDAD PROVINCIAL DE HUARAZ

	Cloración de agua de manera permanente.	% del cloro residual adecuado (≥0.5mg/lt.)
	Alianzas multisectoriales para el monitoreo adecuado de la calidad del agua.	
Localidades que no cuentan con un sistema de alcantarillado, y las que tienen están en regular o en mal estado.	Propiciar la ejecución de proyectos integrales (alcantarillado sanitario y módulo higiénico)	Construcción de unidades ´básicas de saneamiento las viviendas no cuenta con conexión el 95% de la población debe contar con saneamiento básico agua y desagüe
	Ejecutar proyectos de mantenimiento para que sean sostenibles.	
Infraestructura del sistema de agua potable deteriorado o colapsado.	Alianzas multisectoriales para buscar financiamiento.	El 100% de las plantas de aguas residuales deben contar con una adecuada operación y mantenimiento
	Fortalecer la gestión de los miembros del Consejo Directivo de las JASS Administración Operación y Mantenimiento del Sistema de Agua Potable.	

RAÚL ORTIZ RODRIGUEZ
CANDIDATO A LA MUNICIPALIDAD PROVINCIAL DE HUARAZ

IV. PROPUESTA DE DESARROLLO:

LAS POLÍTICAS DE ESTADO DEL ACUERDO NACIONAL

El Acuerdo Nacional ha aprobado 31 Políticas de Estado, las que han sido agrupadas en cuatro ejes temáticos: (i) Democracia y Estado de derecho; (ii) Equidad y justicia social; (iii) Competitividad del país; y (iv) Estado eficiente, transparente y descentralizado. Estas Políticas de Estado constituyen el marco orientador para la definición de los objetivos nacionales, las políticas, y las metas y acciones incluidos en el Plan Bicentenario: El Perú hacia el 2021.

Políticas de Estado del Acuerdo Nacional

Democracia y Estado de derecho	Equidad y justicia social	Competitividad del país	Estado eficiente, transparente y descentralizado
Régimen democrático y Estado de derecho	Reducción de la pobreza	Afirmación de la economía social de mercado	Estado eficiente y transparente
Democratización y fortalecimiento del sistema de partidos	Igualdad de oportunidades sin discriminación	Competitividad, productividad y formalización económica	Institucionalidad de las Fuerzas Armadas
Afirmación de la identidad nacional	Acceso universal a la educación, y promoción de la cultura y el deporte	Desarrollo sostenible y gestión ambiental	Ética, transparencia y erradicación de la corrupción
Institucionalización del diálogo y la concertación	Acceso universal a servicios de salud y seguridad social	Desarrollo de la ciencia y la tecnología	Erradicación del narcotráfico
Planeamiento estratégico y transparencia	Acceso al empleo pleno, digno y productivo	Desarrollo en infraestructura y vivienda	Plena vigencia de la Constitución y los derechos humanos
Política exterior para la democracia y el desarrollo	Promoción de la seguridad alimentaria y la nutrición	Ampliación de mercados con reciprocidad	Acceso a la información y libertad de expresión
Seguridad ciudadana y erradicación de la violencia	Fortalecimiento de la familia y protección de la niñez	Desarrollo agrario y rural	Eliminación del terrorismo y reconciliación nacional
Descentralización política, económica y administrativa			Sostenibilidad fiscal y reducción de la deuda pública
Seguridad nacional			

ARTICULACIÓN CON LOS PLANES LOCAL, REGIONAL Y NACIONAL

La estrategia que plantea nuestro grupo político busca la viabilidad del plan a través de la articulación y la concordancia entre los diferentes estamentos del gobierno descritos en su plan de desarrollo local, regional y nacional.

V. PROPUESTAS POR DIMENSIONES:

A. DIMENSIÓN SOCIAL: OBJETIVO ESTRATÉGICO

Tener una provincia organizada y zonificada con espacios para la integración familiar y social, segura y con acceso a servicios de salud y educación de calidad.

OBJETIVOS ESPECÍFICOS:

- Implementar espacios de recreación e integración familiar y vecinal.
- Programa integral de seguridad ciudadana articulado con las entidades del estado (policía, ministerio público, fiscalía, educación salud), sector privado y organizaciones vecinales.
- Programa de generación y fortalecimiento de la identidad cultural local, el arte y la cultura.
- Promoción del deporte competitivo e integrador articulado a las instituciones educativas y organizaciones vecinales.
- Incrementar y mejorar la cobertura de servicios de salud para familias más necesitadas.

B. DIMENSIÓNECONÓMICA: OBJETIVO ESTRATÉGICO

Generar espacios para el desarrollo económico sostenible y competitivo principalmente de los sectores comercio, turismo y agropecuario.

OBJETIVOS ESPECÍFICOS:

- Diseño e implementación de un plan de desarrollo económico con enfoque territorial y por cuenca.
- Programa para el mejoramiento del sector turismo.
- Implementar un programa de gestión eficiente en los diversos servicios municipales.
- Elaborar un programa de apoyo de desarrollo agrícola con principales productos de mejor demanda en mercado para agricultores emprendedores

C. DIMENSIÓN TERRITORIAL AMBIENTAL: OBJETIVO ESTRATÉGICO

Mejorar e implementar la zonificación y ordenamiento de la provincia de Huaraz con programas de gestión de saneamiento, y de riesgos y desastres.

OBJETIVOS ESPECÍFICOS:

- Plan de ordenamiento de tránsito vehicular que asegure el orden y seguridad en el transporte.
- Programa integral de gestión de aguas residuales domésticas.
- Programa integral de gestión de los residuos sólidos.
- Programa de gestión de riesgos y desastres

D. DIMENSIÓN INSTITUCIONAL:

OBJETIVO ESTRATÉGICO

Modernizar y dinamizar la gestión municipal a través del mejoramiento continuo con procesos estandarizados.

OBJETIVOS ESPECÍFICOS:

- Difusión de información del municipio y elaboración de un plan de gestión de transparencia.
- Accesibilidad inclusiva al palacio municipal y espacios públicos.
- Modernizar la gestión pública municipal a través de TICs y programas (otros)

METAS POR DIMENSIONES:

A. DIMENSIÓN SOCIAL:

- Construcción de un parque ecológico inclusivo recreativo.
- Mejoramiento de espacios públicos recreativos
- Fortalecimiento de las organizaciones vecinales para la promoción del desarrollo y la seguridad ciudadana.
- Fortalecimiento del comité multisectorial de seguridad ciudadana.
- Implementación de un centro de vigilancia integrado entre serenazgo, policía y fiscalía.
- Creación de la marca Huaraz e implementación de un plan de competitividad.
- Desarrollo de espacios para promover el arte y la cultura.
- Implementación de un centro de alto rendimiento del deporte.
- Integrar y fortalecer las actividades deportivas urbanas, rurales y escolares en un plan de desarrollo del deporte.
- Ampliar los programas municipales de salud existentes.
- Fortalecer los programas de educación en todos los niveles de educación básica regular
- Gestionar la construcción y administración de un hospital neoplásicas para la provincia de Huaraz.
- Gestionar la construcción y funcionamiento de un hospital materno infantil

B. DIMENSIÓN ECONÓMICA:

- Contar con el plan de desarrollo económico que permita la implementación de:
  - Mercado de abastos.
  - Terminal terrestre adecuado.
  - Vías de evitamiento.
  - Zonificación comercial e industrial.
  - Fortalecimiento a sectores y gremios con potencialidades de desarrollo.
- Formalización y fortalecimiento a los gremios del sector turismo
- Articular a los actores del sector turismo con operadores de turismo nacional e internacional.
- Implementar una estrategia para alcanzar un estándar de calidad en los servicios.
- Estandarizar procedimientos que permitan la eficiencia en los servicios municipales.
- Implementar el programa de desarrollo agrícola, específicamente con la quinua

C. DIMENSIÓN TERRITORIAL AMBIENTAL:

- Gestión de la construcción de la vía de evitamiento.
- Implementación el programa de seguridad vial.
- Gestionar la construcción de una planta de tratamiento de aguas servidas y reutilizar las aguas para la ampliación de áreas verdes.
- Implementación de proyectos de saneamiento integral de aguas residuales domésticas.
- Gestionar la construcción de una planta para el tratamiento integral de residuos sólidos

e implementación de proyectos.

- Implementar sistemas para la gestión de riesgos y desastres en coordinación con la mancomunidad Waraq y entes competentes.

D. DIMENSIÓN INSTITUCIONAL:

- Implementar del plan de difusión de información concerniente al trabajo del municipio (revista, página de internet y un espacio en medios de comunicación)
- Mejorar la infraestructura del palacio municipal y público creando accesos inclusivos y espacios preferenciales para personas con discapacidad
- Mejoramiento de TICs para la modernización de la gestión pública.

VI. PROPUESTAS DE RENDICIÓN DE CUENTAS SOBRE EL CUMPLIMIENTO DEL PLAN

Es nuestra convicción implementar un mecanismo de "Rendición de Cuentas Participativos Mediante del Control Social" a través de los Comités de Vigilancia Ciudadana Urbana y Rural, Comités de Gestión, Comités de Obras, Organizaciones de Monitoreo; que podrán tener un diagnostico situacional de propuestas y priorización de planes, programas y proyectos, así como de la transparencia y eficiente ejecución de los mismos, la conformidad de entrega de los proyectos serán en asambleas publicas acompañados de la asistencia técnica institucional, de esta manera se dará un poder al pueblo, para acompañar la gestión municipal; se podrá otorgar información oportuna y transparente.

Se propone realizar evaluaciones periódicas anuales con el fin de reajustar y actualizar las propuestas consideradas en el presente plan de gobierno; así mismo diseñar mecanismos participativos y de control que nos permitan medir y monitorear el cumplimiento de las metas planteadas en "Presupuesto por Resultados", en base a los "Presupuestos Participativos" y aquellos programas, proyectos y acciones propuestas al Plan de Desarrollo Concertado de la Provincia, en relación al de la Región y al Plan Bicentenario en vigencia actualmente.

RAÚL ORTIZ RODRIGUEZ
CANDIDATO A LA MUNICIPALIDAD PROVINCIAL DE HUARAZ