

PLAN DE GOBIERNO DE LA PROVINCIA DE PIURA

PERÍODO 2019-2022

1. SÍNTESIS DE LOS PRINCIPIOS, VALORES Y ESTRATEGIA DE DESARROLLO

Los principios y valores en los que se basa nuestro plan de gobierno se orientan a:

- La Transparencia de la gestión, evitando actos de corrupción
- El Debido procedimiento y
- La Legalidad

Asimismo, los valores que propugna son:

- Honestidad
- Cumplimiento de los compromisos
- Justicia

2. VISIÓN

Al 2022 la población de Piura goza de servicios públicos de calidad, con un aprovechamiento adecuado y sostenido de sus recursos, aprovechando sus potencialidades y con el desarrollo de una economía competitiva, con gobernabilidad democrática participativa y con un adecuado ordenamiento e integración vial y territorial.

3. DIAGNÓSTICO

Ubicación y Extensión Territorial

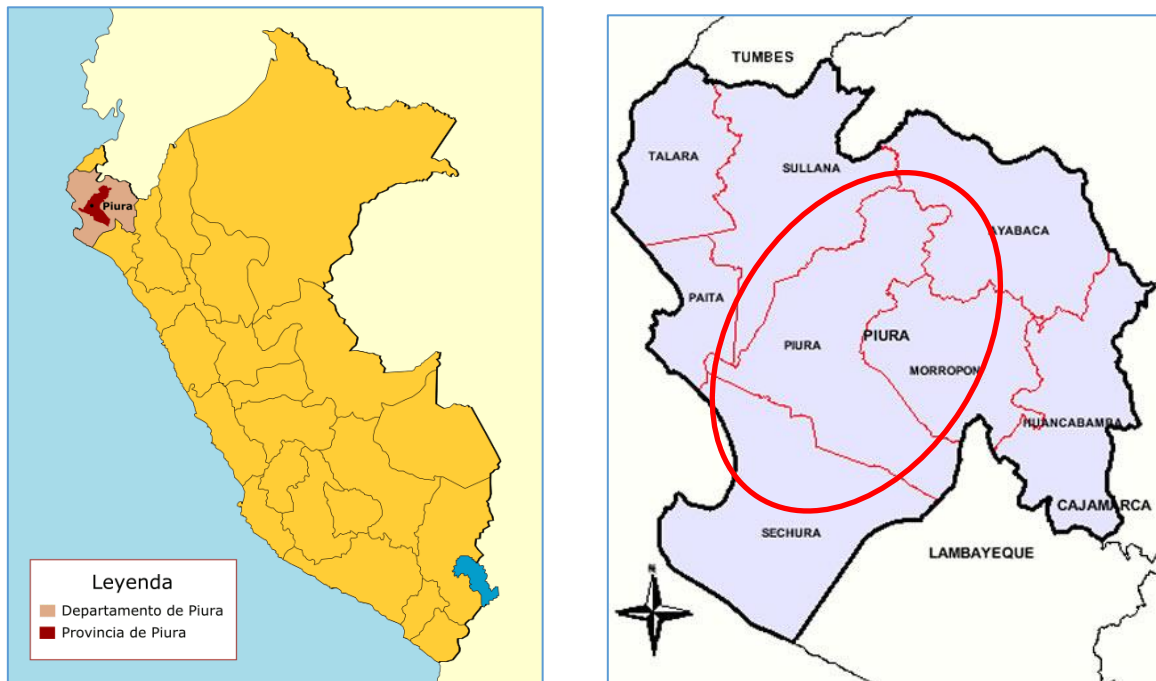
La provincia de Piura se encuentra en la parte central del departamento de Piura, a una altitud de 29 m.s.n.m., ubicada a 05°11'50" Latitud Sur y 80°37'34" Longitud Oeste.

La provincia tiene por límites a:

- Por el Norte: Sullana.
- Por el Este: Ayabaca y Morropón.
- Por el Oeste: Paíta y Sullana.
- Por el Sur: Sechura y la región Lambayeque.

Figura N° 01

Mapa de Ubicación de la provincia de Piura en el Perú y en el departamento de Piura



Fuente: Municipalidad Provincial de Piura, INEI

Posee una extensión territorial de 6,211.2 Km.2. que representa el 17,3% de la superficie total del departamento de Piura y se constituye en la principal provincia del departamento, la que concentra los mejores servicios administrativos y financieros y las mejores condiciones de vida,

Se encuentra dividida políticamente en 10 distritos de diversas extensiones y características de ocupación espacial.

Figura N° 02
Distribución política de la provincia de Piura



Fuente: Municipalidad Provincial de Piura.

La provincia de Piura posee al año 2017 una población de 776,952 habitantes, la cual se encuentra dividida en los 10 distritos que la conforman, de acuerdo al siguiente detalle:

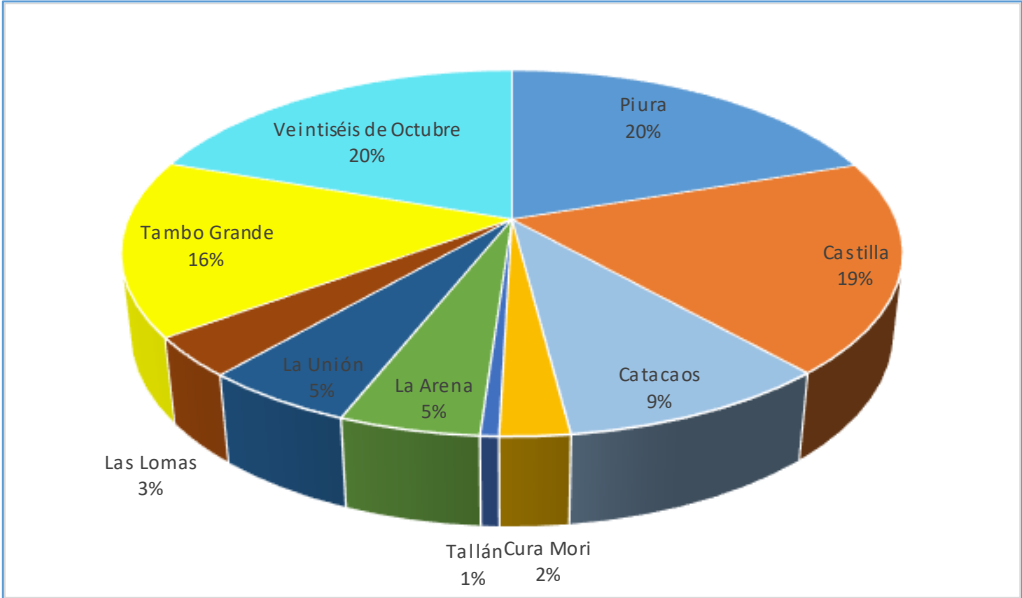
Cuadro N° 01
Población de la provincia de Piura en sus diferentes distritos que la conforman

Distritos	Población al 2017 (hab)
Piura	153,560.00
Castilla	145,447.00
Catacaos	73,920.00
Cura Mori	18,931.00
Tallán	5,040.00
La Arena	38,196.00
La Unión	41,249.00
Las Lomas	27,187.00
Tambo Grande	120,952.00
Veintiséis de Octubre	152,470.00
Total Provincia Piura	776,952.00

Fuente: CEPLAN 2017

Dicha población se encuentra básicamente concentrada en los distritos de Piura, Veintiséis de Octubre, Castilla y Tambogrande, quienes en conjunto ocupan el 59% de la población de la provincia, tal como se aprecia en la siguiente figura:

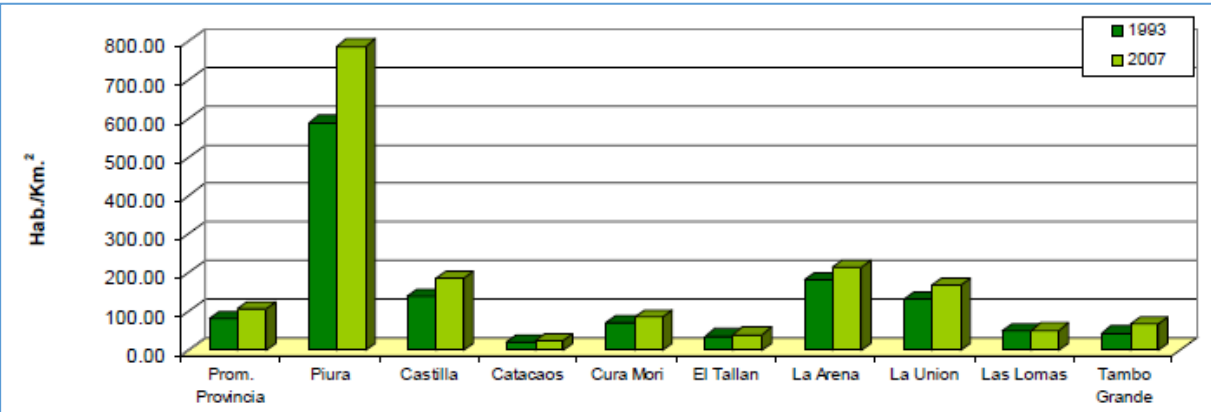
Figura N° 03
Distribución de la población de la provincia de Piura (%)



Fuente: CEPLAN 2017. Elaboración propia

Asimismo, esta provincia cuenta con distritos de pequeñas extensiones densamente poblados como Piura y La Arena; así como distritos extensos con menor densidad poblacional como Las Lomas y Tambogrande, tal como se aprecia en la siguiente figura:

Figura N° 04
Densidad poblacional de los distritos de la provincia de Piura



Fuente: Informe final del Plan Vial Provincia de Piura al 2010

La provincia de Piura en general tiene un clima seco propio de la región de la costa y su temperatura promedio oscila en los 24°C. Por su ubicación geográfica, el clima de Piura debería ser cálido, húmedo, boscoso y de alta precipitación fluvial; pero, por la presencia de la cordillera de los Andes y las corrientes marinas de Humboldt y El Niño, tiene clima sub-tropical, cálido y húmedo con bajos mantos de nubes y una persistente garúa gran parte del año. En Piura se registra una temperatura media de 24°C. Su principal río es el Río Piura que se origina en Huarmaca (provincia Huancabamba), con el nombre de quebrada San Martín, luego Canchaque y finalmente Piura; desemboca en el mar cerca a Sechura, su caudal es irregular, sólo llega al mar en períodos lluviosos; pero, cuando se presenta el fenómeno de El Niño, causa inundaciones y destrozos en los terrenos de cultivo, carreteras y viviendas.

De acuerdo a los lineamientos, políticas y el Plan Bicentenarios al 2021, al Plan Estratégico Regional Concertado Piura 2016 al 2021, y a los planes de desarrollo provincial existentes se ha elaborado el diagnóstico tomando en consideración los ejes estratégicos y variables estratégicas que permiten desarrollar el diagnóstico de la provincia en sus diferentes aspectos o dimensiones, tal como a continuación se detallan.

3.1. ASPECTOS SOCIALES

En la provincia de Piura se ha identificado que al 2015 el 25.1% de la población cuenta con al menos una necesidad básica insatisfecha, porcentaje que se encuentra a la par del promedio regional (25.5%) pero por encima del promedio nacional.

Respecto al desarrollo de competencias de las personas para la reducción de la pobreza se observa que presentamos al año 2015 un Índice de Desarrollo Humano del 0.50, medida que se encuentra por debajo del promedio regional y local. Asimismo, el porcentaje de población en extrema pobreza alcanza el 8% al 2015, medida muy por encima del promedio nacional (3.80%).

En Equidad Social y de Género se observa que el 73% de la población tiene la oportunidad de acceder a un seguro de Salud. Sin embargo, un aspecto resaltante y preocupante es la Tasa de embarazo adolescente, que en nuestra provincia llega al 16.70%

En Calidad Educativa se observan avances respecto al porcentaje de alumnos de segundo grado de primaria con nivel de aprendizaje satisfactorio en Lógico Matemático así como los alumnos de segundo grado de primaria con nivel de aprendizaje satisfactorio en Comprensión Lectora, habiéndose llegado a niveles de 36.90% y 67% respectivamente.

Respecto a las capacidades para contar con una Población Saludable se tiene que el número de muertes maternas llegó a los 6 casos en el año 2015, mientras que la Tasa de mortalidad infantil (por mil nacidos vivos) llegó al 4.8%, medida que se encuentra por debajo del promedio regional, que alcanzó el 13.14%

Tasa de desnutrición crónica infantil en niños y niñas de 0 a 5 años alcanzó el 18.70%, medida que muestra un aumento con respecto al año anterior(15.70%)

Respecto a la disponibilidad de servicios públicos de agua y alcantarillado se tiene que el 82.80% de hogares se abastecen de agua mediante red Pública, mientras que el 30.40% de los hogares no accede a un sistema de eliminación de excretas (baño, letrinas, pozo séptico), medida que se encuentran por encima de los promedios regionales (78.90% y 12.30% respectivamente) a pesar de encontrarnos en la capital de la región.

Cuadro N° 02
Situación social de la población de la provincia de Piura

Variable estratégica	Indicador	2014			2105		
		Piura - provincia	Piura región	Perú	Piura - provincia	Piura región	Perú
Protección social	% de población con al menos una NBI	39.10%	26.40%	19.70%	25.1%	25.50%	19.40%
Desarrollo de competencias de las personas para la reducción de la pobreza	IDH	0.50	0.46	0.74	nd	nd	nd
	% de población en extrema pobreza	7.80%	7.84%	4.30%	8%	8%	3.80%

Equidad Social y de Género	Población que accede a un seguro de Salud	68.00%	68.2%	70.10%	73%	70.00	72.80
	Tasa de embarazo adolescente	18.00%	18.10%	14.60%	16.70%	16.40%	14.90%
Calidad Educativa	% de alumnos de segundo grado de primaria con nivel de aprendizaje satisfactorio en Lógico Matemático.	35.30%	29.72%	25.90%	36.90%	32%	
	% de alumnos de segundo grado de primaria con nivel de aprendizaje satisfactorio en Comprensión Lectora.	57.80%	47.61%	43.50%	67%	52%	
Población Saludable	Número de muertes maternas	5.00		...	6.00		
	Tasa de mortalidad infantil (por mil nacidos vivos)	5.3%	18.2	20.21%	4.8%	13.14	
	Tasa de desnutrición crónica infantil en niños y niñas de 0 a 5 años	15.70%	21.70	17.50%	18.70%	20.30	
	% de hogares que se abastecen de agua mediante red Pública	80.70%	82.10	76.20%	82.80	78.90	
	% de hogares que no accede a un sistema de eliminación de excretas (baño, letrinas, pozo séptico)	32.80%	14.60%	9.70%	30.40%	12.30%	

Fuente: INEI, DIRESA, EPS GRAU, ENAHO 2016, PNUD, Plan de Desarrollo Vial de la provincia de Piura

3.2. ASPECTOS ECONÓMICOS

Respecto a las condiciones de Empleo Adecuado se observa que el 72.00% de la población constituye la Población Económicamente Activa, la cual básicamente distribuye sus actividades en los sectores económicos de agricultura y de comercio y servicios, por lo que cobra importancia el nivel de ordenamiento y fomento a estas actividades económicas.

Cuadro N° 03
Situación económica de la población de la provincia de Piura

Variable estratégica	Indicador	2014			2105		
		Piura - provincia	Piura región	Perú	Piura - provincia	Piura región	Perú
Empleo Adecuado	PEA (%)		71.3		72.00%	71.7	
	PEA sectorial:						
	PEA agrícola (%)	35.00%	30.90%	26.04%		32.50%	26.90%
	PEA minera (%)						
	PEA ganadería (%)						
	PEA Comercio (%)	20.60%	19.90%	19.04%		19.50%	18.15%
	PEA servicios(%)	41.5%	25.1%	30.92%		24.9%	30.70%
Disponibilidad de infraestructura económica y de servicios	% Cobertura de electrificación	90%	88.20	89.20	92.60%	95.00%	93.90%

Fuente: INEI, ENAHO 2016, Plan de Desarrollo Vial de la provincia de Piura

En nuestra provincia en los últimos 10 años se observa una gran cantidad de inversiones privadas en los sectores agroindustria, construcción, inmobiliario y comercio principalmente, las cuales generan condiciones de empleo adecuado, destacando básicamente inversiones agroindustriales que generan empleo a diversos distritos de nuestra provincia por ejemplo. Entre las inversiones más importantes tenemos:

- En 2014, la empresa agroexportadora Ecoacuícola (ECOSAC) invirtió en Piura US\$ 17 millones en una planta de congelado. En el 2015 sembró 300 hectáreas de vid, lo que implicó una inversión de US\$ 15 millones (a razón de US\$ 50 mil por hectárea hasta la fase de cosecha)¹.
- La planta de Cementos Pacasmayo en Piura empezó a funcionar en julio de 2015 con una inversión total de US\$ 300 millones².
- La constructora GyM anunció que la empresa invertirá US\$ 2 millones en la segunda etapa de su proyecto Los Parques, dirigido al segmento C, en el distrito Veintiséis de Octubre (provincia de Piura)³.
- La inmobiliaria Futura invirtió US\$ 10 millones este año en la construcción del proyecto residencial Las Lagunas del Chipe en la ciudad de Piura. Esta inversión contempla la construcción de 150 departamentos⁴
- La inmobiliaria Edifica lanzó en Piura el proyecto de condominio Club Garden 360° "All Inclusive", que, en la primera de sus dos etapas, contempla cuatro torres de seis pisos que ofrecen 180

¹ Fuente: BCRP. Caracterización de la región Piura al 2016

² Fuente: Diario Gestión, entrevista a Humberto Nadal, CEO de Cementos Pacasmayo, 04-06-2015

³ Fuente: Diario El Tiempo, 29-04-2015

⁴ Fuente: Diario El Tiempo, 07/05/2015.

departamentos. La inversión es de US\$ 10,6 millones y se ubica en la Av. Los Tallanes, al costado de la Universidad Antenor Orrego⁵.

- El centro comercial Open Plaza, en Piura, invirtió US\$ 9 millones en ampliar su oferta comercial. La construcción se hizo sobre un área de 4 mil metros cuadrados. Las nuevas tiendas son Casa e Ideas, Pardos Chicken, Triathlon, Clandestino Bar, entre otras. Con esto se amplía el flujo de visitantes al centro desde 1 millón 75 mil actuales hasta 1 millón 200 mil⁶.

Dentro de la disponibilidad de infraestructura económica y de servicios, un aspecto muy importante para el desarrollo de la provincia de Piura es la situación actual del sistema vial de la provincia, que está conformado por Rutas Nacionales, Rutas Departamentales y Rutas de Caminos Vecinales. La provincia de Piura tiene un total de 236.23 Km. de red vial nacional, siendo en su totalidad de superficie de rodadura asfaltada y se encuentra en buen estado de conservación. Las 5 rutas nacionales que cruzan el territorio de la provincia de Piura, constituyen el eje fundamental para su desarrollo y de la cual se articulan las demás vías en el sentido transversal a la provincia. Estas se encuentran en adecuado nivel de desarrollo en su infraestructura.

La red vial departamental, está conformada por 01 ruta identificada con la clasificación actual del MTC que hacen una longitud total de 22.39 Km, de los cuales tiene 2.30 Km asfaltados y 20.09 Km tiene superficie de rodadura afirmada en regular estado. Existe solo una (01) vía departamental, denominada con el código PI-107, y que cruzan el territorio de la provincia en forma transversal sobre todo el distrito de Tambogrande, siguiendo su recorrido por los centros poblados de Las Monicas, Cruce de Vega, Malingas, hasta el límite con Paccha, teniendo en cuenta una longitud de 22.39 Km, presentando un estado de conservación de regular y asfaltado en los primeros 2.30 Km., bueno y afirmado en los siguientes 20.09 Km.

Tanto en el caso de las vías nacionales como departamentales, se vieron muy deterioradas por efecto del FEN Costero, que se generó en el mes de marzo del 2017, sin embargo, a la fecha se encuentran rehabilitadas.

En las rutas de Caminos Vecinales, se puede observar que existen Caminos vecinales registrados y Caminos vecinales no registrados. En el caso de los Caminos vecinales registrados, se ha identificado un total de 20 caminos vecinales registrados con una extensión total de 366.86 Km. Con mayor participación el tipo de superficie de rodadura sin afirmar y en menores caminos el afirmado, el estado de conservación de las vías varía de regular a malo. Por su parte existen 88 rutas de Caminos vecinales no registrados, estos actualmente no están registrados en el Clasificador de Rutas del MTC, habiéndoseles asignado un Código provisional, ya que forma parte de la provincia y del nuevo Sistema Vial de la provincia, siendo la mayoría con superficie de trocha y en menor nivel a vías sin afirmar, con estado de regular a malo.

En el caso de las vías vecinales estas han sufrido un considerable deterioro por efecto del FEN Costero sin que a la fecha se haya logrado su rehabilitación, encontrándose la mayoría de ellos en regular estado de deterioro.

Podemos mencionar que, con relación a la provincia, los caminos que presentan una superficie sin afirmar obtiene el mayor valor en Km. Con relación a los demás tipos de superficie de rodadura de la provincia misma, representando el 31,95% del total seguido por las trochas.

⁵ Fuente: Diario El Tiempo, 16-11-2015

⁶ Fuente: Diario El Tiempo, 14-09-2015

Cuadro N° 04
Estado actual de la Red Vial Nacional, Departamental y Vecinal

Ambito / Red Vial	Longitud (Km.)	Longitudes por Tipo de Superficie de Rodadura							
		Asfaltado		Afirmado		Sin Afirmar		Trocha	
		Km.	%	Km.	%	Km.	%	Km.	%
Perú	78,127.0	10,189.00	13.04	18,533.00	23.72	13,809.00	17.68	35,596.00	45.56
Nacional	16,967.0	8,141.00	10.42	6,640.00	8.50	1,860.00	2.38	326.00	0.42
Departamental	14,251.0	1,106.00	1.42	6,015.00	7.70	4,291.00	5.49	2839.00	3.63
Vecinal	46,909.0	942.00	1.21	5,878.00	7.52	7,658.00	9.80	32,431.00	41.51
Región Piura	4,398.0	858.50	19.52	381.90	8.68	311.20	7.08	2775.20	63.10
Nacional	857.0	664.50	15.11	126.50	2.88	29.00	0.66	37.00	0.84
Departamental	578.2	124.80	2.84	179.00	4.07	68.10	1.55	206.30	4.69
Vecinal	2,962.8	69.20	1.57	76.40	1.74	339.50	7.72	2477.70	56.34
Prov. Piura	1,218.27	289.23	23.74	192.55	15.81	331.28	27.19	405.21	33.26
Nacional	236.23	236.23	19.39						
Departamental	51.78	2.30	0.01	20.09	1.65	11.49	0.01	17.90	1.47
Vecinal	930.26	50.70	4.16	172.46	14.16	319.79	26.25	387.31	31.79
Registrada	366.86	38.43	3.15	117.86	9.67	152.83	12.54	57.74	4.74
No Registrada	563.40	12.27	1.01	54.60	4.48	166.96	13.70	329.57	27.05

Fuente: Provincia de Piura. Plan Vial Provincial Participativo 2010-2019

La provincia de Piura presenta sin embargo un deficiente sistema de transporte de pasajeros en la Ciudad de Piura, que se constituye en la capital de la provincia y de la región, causado por la inadecuada infraestructura de embarque y desembarque de pasajeros. A la fecha existen más de 40 empresas de transportes que desarrollan sus actividades de llenado y desembarque de pasajeros en diferentes zonas de la ciudad. La Municipalidad Provincial de Piura desarrolló un primer intento de ordenamiento al trasladar a las empresas de transporte de pasajeros interprovinciales e interdistritales hacia el terminal Terrestre de GESHISA, sin embargo, este es un terminal terrestre que a la fecha no presta las condiciones de garantía y no cuenta con los permisos respectivos ya que no se ubica en la zonificación correcta. Además, no se han tomado acciones correctas al haber dado permisos de funcionamiento a los terminales terrestres de pasajeros en el centro de Piura, donde aún se ubican.

Actualmente la cantidad de pasajeros que se embarcan y desembarcan de los actuales terminales diseminados en el casco urbano de la ciudad son 45,000 pasajeros diarios aproximadamente, que van y vienen de diversas partes de Piura (Interprovinciales), del Perú(Nacionales) y fuera de él(Internacionales). Estas personas a la fecha están sujetas a condiciones de seguridad ineficientes ya que son víctimas de asaltos, en lugares inadecuados y sin que se cumpla todas las normas del servicio de transporte. Ello además trae como consecuencia el desorden y el deterioro de la infraestructura vial al ingresar al casco urbano.

3.3. ASPECTOS AMBIENTALES

Los habitantes del distrito presentan baja cultura medioambientalista; la construcción de nuevos asentamientos humanos ha conllevado a que la deforestación alcance niveles alarmantes, incrementándose las zonas áridas de Piura. No existe preocupación alguna por dejar a las nuevas generaciones un lugar adecuado para vivir. Hoy cuando los cambios globales ponen en riesgo nuestro planeta, se hace necesario implementar políticas y ejecutar acciones para conservar el ecosistema piurano.

En la provincia de Piura se presentan condiciones de insalubridad ambiental por inadecuada cultura ambiental que tiene la población además del inadecuado manejo de los residuos sólidos. El deficiente recojo de residuos sólidos, su inadecuado transporte y deposición final también contribuyen a causar alteraciones al medio ambiente; de igual forma, la migración rural masiva hacia la ciudad, para formar cinturones habitacionales demanda la prestación de servicios básicos adecuados, de lo contrario la contaminación por excretas humanas aumentarán la contaminación.

Existen elevados niveles de contaminación del río Piura así como el deterioro de áreas verdes y contaminación del aire.

3.4. ASPECTOS INSTITUCIONALES

En la provincia de Piura se observan elevados niveles de inseguridad ciudadana, lo que se hace visible en el número de casos de robos a personas, inmuebles, vehículos y locales comerciales que en el año 2014 alcanzó los 309 casos en el mes de enero, aspecto que se ve reflejado en elevados niveles de victimización que alcanzan el 34%, valor por encima del promedio de la región y del país, lo que se convierte en un signo de alarma y que requiere elevados niveles de atención.

Cuadro N° 05
Situación institucional de la población de la provincia de Piura

Variable estratégica	Indicador	2014		
		Piura - provincia	Piura región	Perú
Seguridad ciudadana	Victimización (%)	33.9%	23.00%	30.50%
	Robos (número de intervenciones: robo a personas, inmuebles, vehiculos y locales comerciales)	309.00		

Fuente: INEI

4. PROPUESTAS DE DESARROLLO

Para lograr un adecuado desarrollo de la provincia en sus diferentes dimensiones se presenta a continuación el planteamiento de propuestas de desarrollo:

<u>1.- Dimensión Social</u>				
Variables Estratégicas	Problema identificado	Objetivo Estratégico (solución al problema)	Meta (al 2022) (Valor)	Acciones Estratégicas
PROTECCIÓN SOCIAL	Elevados niveles de población con necesidades básicas insatisfechas	Elevar los niveles de Desarrollo Humano en la provincia de Piura	Al 2022 habrá disminuido los niveles de pobreza y pobreza extrema, reflejado en un incremento del IDH a 0.70 y la pobreza extrema al 5%	Implementación de programas de fortalecimiento de capacidades de personas para generar condiciones de emprendimiento y fortalecimiento de las personas para una adecuada colocación e inserción en el mercado
DESARROLLO DE COMPETENCIAS DE LAS PERSONAS PARA REDUCCIÓN DE LA POBREZA	Índice de Desarrollo Humano (IDH) a nivel Departamental. Población en extrema pobreza			
EQUIDAD SOCIAL Y DE GÉNERO	Elevados niveles de embarazo adolescente	Disminuir la incidencia de embarazo adolescente en la provincia de Piura	Al 2022 los niveles de embarazo Adolescente han disminuido al 12%	1.Implementación de campañas de salud en coordinación con la Dirección de Salud para fortalecer la educación sexual en los colegios.
CALIDAD EDUCATIVA	Limitadas condiciones de los estudiantes de la provincia para desarrollar actividades educativas	Mejorar las condiciones educativas de los estudiantes de la provincia de Piura	Al año 2022 ha mejorado en 10% las condiciones educativas de los estudiantes de la provincia de Piura, lo que permitirá incrementar los niveles de rendimiento	1.Modernización de los ambientes de la Biblioteca Municipal de Piura en función a las necesidades de los estudiantes de Piura 2. Actualización del material de consulta y lectura de los estudiantes de la Biblioteca Municipal de Piura 3. Implementación de programas de fomento a los valores y lectura de las familias de Piura

POBLACIÓN SALUDABLE	Tasa de mortalidad materna	Disminuir la tasa de mortalidad materna	Al 2022 la mortalidad materna ha disminuido a 3	1. Implementación de campañas de educación orientadas a fortalecer las capacidades de las mujeres en la provincia de Piura
	Tasa de mortalidad infantil (Por 1000 nacidos vivos)	Disminuir la tasas de mortalidad infantil	Al 2022 la mortalidad infantil ha disminuido a 3%	1. Implementación de un programa de promotoras educativas y de salud orientas a fortalecer las capacidades de la madre en el control pre y post natal, así como en el cuidado, con énfasis en la alimentación y monitoreo de los niños
	Elevados niveles de desnutrición crónica infantil y anemia en niños y niñas de 0 a 5 años	Disminuir los niveles de desnutrición infantil y anemia en la provincia	Al 2022 los niveles de desnutrición infantil y anemia en la provincia ha disminuido al 13%	
	Elevados índices de enfermedades diarreicas y de la piel debido a bajos niveles de cobertura de hogares que se abastecen de agua mediante red pública	Elevar los niveles de cobertura del sistema de agua potable en la provincia	Al 2022 los niveles de cobertura del sistema de agua potable en la provincia de Piura han aumentado al 90%	Ejecución de proyectos orientados a ampliar los niveles de cobertura del sistema de agua y alcantarillado en la provincia de Piura
	Limitados niveles de acceso de hogares que accede a un sistema de eliminación de excretas adecuado (baño, letrinas, pozo séptico)	Elevar los niveles de cobertura del sistema de eliminación de excretas adecuado (baño, letrinas, pozo séptico) en la provincia de Piura	Al 2022 los niveles de cobertura del sistema de un adecuado sistema de eliminación de excretas en la provincia de Piura han aumentado al 40%	

<u>2.- Dimensión Económica</u>				
Variable Estratégica	Problema identificado	Objetivo Estratégico (solución al problema)	Meta (al 2022) (Valor)	Acción Estratégica
DIVERSIFICACIÓN PRODUCTIVA	Bajos niveles de diversificación productiva y limitadas exportaciones no tradicionales	Elevar los niveles de diversificación productiva de la provincia de Piura	Al 2022 se habrán ampliado en 5% los de diversificación productiva en la provincia de Piura	Implementación de programas de fortalecimiento de capacidades de agricultores u otros productores, promoviendo la asociatividad, acceso a fuentes de financiamiento, introducción de nuevos productos, nuevas tecnologías productivas y búsqueda de mercado
DISPONIBILIDAD DE INFRAESTRUCTURA ECONÓMICA Y DE SERVICIOS	Deficiente sistema e infraestructura de embarque y desembarque de pasajeros interprovincial, nacional e internacional en la capital de la provincia	Mejorar las condiciones de embarque y desembarque de pasajeros en la capital de la provincia de Piura	Al 2022 la ciudad de Piura habrá mejorado considerablemente las condiciones de embarque y desembarque de pasajeros	Construcción del Terminal Terrestre de Piura que permita un adecuado trasportes de pasajeros tanto del ámbito interprovincial, nacional e internacional.
	Insuficiente red vial distrital e interdistrital y local asfaltada	Mejorar las condiciones de la red vial distrital e interdistrital de la provincia de Piura	Al 2022 habrá mejorar en 20% las condiciones de la red vial distrital e interdistrital de la provincia de Piura	1.-Construcción y rehabilitación de pistas y caminos vecinales de la provincia de Piura 2. -Fortalecimiento del Instituto Vial Provincial que permita realizar un adecuado mantenimiento de la red vial de la provincia de Piura
	Bajos niveles de gestión del transporte público urbano de la provincia de Piura		Al 2022 la provincia de Piura contará con un Plan de Rutas adecuadamente implementado	1.- Actualización y mejoramiento del Plan de Rutas de la Municipalidad Provincial de Piura
	Limitados niveles de avance del proceso de reconstrucción para beneficio de la provincia de Piura (caminos vecinales, colegios,	Incrementar los niveles de avance del proceso de	1. Al 2022 toda la infraestructura dañada de la provincia de Piura se encuentra	1.-Promover el adecuado desarrollo y rápida ejecución de los proyectos de caminos vecinales en coordinación con las diversas

	establecimientos de salud, sistema de drenaje, sistema de agua y alcantarillado e infraestructura de riego mayor y menor)	reconstrucción de la provincia de Piura	en adecuadas condiciones	unidades ejecutoras asignadas mediante el PIRCC
	Limitado planeamiento y ordenamiento del desarrollo del territorio en la provincia de Piura	Mejorar los niveles de planeamiento	Al 2022 se hace un adecuado ordenamiento territorial de las diferentes actividades de la provincia de Piura	Elaboración y uso del plan de Ordenamiento territorial que permita un adecuado crecimiento y ordenamiento de las diferentes actividades en el territorio

3.- Dimensión Ambiental

Variable Estratégica	Problema identificado	Objetivo Estratégico (solución al problema)	Meta (al 2022) (Valor)	Acciones Estratégicas
GESTIÓN AMBIENTAL	Insalubridad ambiental por inadecuada cultura ambiental y manejo inadecuado de residuos sólidos	Recuperación del área degradada utilizada como botadero de residuos sólidos en el sector Río Seco, distrito de Castilla, provincia de Piura, departamento de Piura	Al 2022 la Municipalidad de Piura contará con un adecuado sistema de gestión de residuos sólidos	<p>1. Implementación del proyecto “Mejoramiento y ampliación de la gestión integral de residuos sólidos municipales en la ciudad de Piura y ampliación del servicio de disposición final en la ciudad de Castilla, distritos de Piura y Castilla, provincia de Piura, región Piura” en cada una de sus etapas:</p> <ul style="list-style-type: none"> ▪ Etapa de almacenamiento ▪ Etapa de barrido ▪ Etapa de recolección ▪ Etapa de reaprovechamiento ▪ Etapa de disposición final ▪ Adecuada gestión técnica, administrativa, económica y financiera ▪ Adecuadas prácticas de la población <p>2. Ejecución del Proyecto «Recuperación de áreas degradadas por residuos sólidos en el sector Río Seco, distrito de Castilla, provincia de Piura, departamento de Piura», que comprende:</p> <ul style="list-style-type: none"> i. Adecuado manejo de residuos sólidos en el destino final ii. Eficiente gestión municipal en la disposición final iii. Apropriadas prácticas de la población

	Deterioro de áreas verdes y contaminación del aire.	Mejorar las condiciones medioambientales de la población de Piura	Al 2022 se debe contar con 250 Has. De áreas verdes instaladas y mantenidas correctamente en la ciudad de Piura.	Formulación y Ejecución de Proyecto para la captación de agua del río Piura para el riego de las áreas verdes de la ciudad de Piura.
	Insuficiente infraestructura y equipamiento de los Centros Municipales	Mejorar las condiciones de salud de la población de Piura	Contribuir a desarrollar estilos de vida saludable en las personas, mejorando la calidad de los servicios de salud básica y preventiva.	<ol style="list-style-type: none"> 1. Fortalecimiento y equipamiento de las postas médicas municipales para atención primaria de la salud 2. Instalación y funcionamiento de servicios de salud itinerantes en coordinación con el gobierno provincial, regional y central, y en alianza con agentes de la cooperación nacional e internacional.
VULNERABILIDAD DE LA POBLACIÓN FRENTE AL CAMBIO CLIMÁTICO Y DESASTRES NATURALES	Inexistente infraestructura de protección de la población ante riesgo de peligros naturales y gestión de desastres debido a la existencia de una gran cantidad de cuencas ciegas en Piura	Disminuir las condiciones de peligro y vulnerabilidad de la población de Piura frente a la existencia de desastres naturales	Al 2022 Piura será una ciudad adecuadamente protegida ante desastres naturales como el FEN	Construcción del Sistema de Drenaje de Piura, Castilla y Veintiséis de Octubre como una propuesta integral, identificando los proyectos que de manera inmediata se puedan ejecutar tales como el proyecto de drenaje de las cuencas Ignacio Merino y El Chilcal

4.- Dimensión Institucional				
	Problema identificado	Objetivo Estratégico (solución al problema)	Meta (al 2022) (Valor)	Acciones Estratégicas
SEGURIDAD CIUDADANA	Elevados niveles de inseguridad ciudadana y victimización	Disminuir los niveles de inseguridad ciudadana en diversos aspectos como robos, accidentes, extorsiones, etc		<ol style="list-style-type: none"> Fortalecimiento del SECOM, implementando un centro de monitoreo con cámaras de seguridad en las calles, contando con el apoyo de la PNP. Elevar los niveles de articulación con la Policía Nacional del Perú para lograr resultados efectivos
GOBERNABILIDAD DEMOCRÁTICA	Índice de Percepción de Corrupción (Ubicación en el ranking regional)	Disminuir los niveles de corrupción en los actos administrativos y de adjudicaciones y compras de la MPP	Al 2022 se utilizarán de manera adecuada y responsable los recursos de la MPP	Implementación y sistematización de adecuados niveles de control interno en la MPP
	Precaria situación económica y de organización de la Municipalidad Provincial de Piura	Mejorar los niveles de respuesta de la MPP a las necesidades de la población, a través de un proceso de reorganización y saneamiento económico de la institución, promoviendo el uso responsable de los recursos.	Al 2022 la MPP desarrollará sus actividades y proyectos con eficiencia y habiendo saneado las deudas contraídas.	Implementación de un plan de saneamiento de deudas y utilización adecuado de recursos de la MPP
	Elevados niveles de incumplimiento de las normas municipales que generan desorden de las diferentes actividades económicas y otras en la ciudad de Piura	Mejorar los niveles de cumplimiento de las normas municipales a través del fortalecimiento de la	Al 2022 la municipalidad provincial de Piura habrá recuperado el principio de autoridad a través de adecuados	Fortalecimiento de las capacidades de la Oficina de Fiscalización Municipal con personal honesto que tenga la experiencia y conocimiento en la aplicación de sanciones municipales.

			mecanismos de fiscalización y control de las normas municipales	
--	--	--	---	--

5. PROPUESTA DE FINANCIAMIENTO

El financiamiento del plan de gobierno se encuentra sujeta a la disponibilidad de recursos con los que actualmente cuenta la Municipalidad Provincial de Piura a través de las diferentes fuentes de recursos que recibe tanto del gobierno central a través de sus diferentes transferencias, así como por los recursos que recauda anualmente mediante los recursos directamente recaudados. Las transferencias de recursos tradicionales como son el FONCOMÚN y CANON no pueden limitar la ejecución del plan de gobierno. Además, se priorizará la ejecución de obras mediante el mecanismo de Obras por Impuestos para lo cual se hará un exhaustivo análisis de la disponibilidad del CANON.

Sin embargo, es importante que la autoridad municipal desarrolle adecuados niveles de gestión tanto con el gobierno central y los ministerios, así como con fuentes de cooperación externa que pueden ayudar a cubrir parte de las intervenciones que son necesarias sobretodo, para cubrir aspectos de tipo social. En base a lo anterior la gestión de recursos será uno de los principales pilares de nuestro gobierno.

Asimismo, es importante el fortalecimiento de instituciones de propiedad municipal como el Servicio de Administración Tributaria como la Caja Municipal de Piura que también generan recursos a ser aprovechados por la municipalidad

Ello nos permitirá cubrir la visión de desarrollo que tenemos al año 2022 pero que sentará las bases de desarrollo en el mediano y largo plazo que permita contribuir al desarrollo provincial y a una disminución concreta de la pobreza y una mejor calidad de vida para la población de Piura.

6. PROPUESTA DE SEGUIMIENTO DEL PLAN DE GOBIERNO

Esta gestión desarrollará un gobierno de transparencia que permita visualizar cualquier comportamiento fuera de los parámetros legales y éticos.

Para el seguimiento del Plan de Gobierno se buscará fortalecer el Control Institucional Interno que permita la evaluación continua y avances de la gestión, implementando correcciones inmediatas en las fallas encontradas.

Además, se brindará adecuados niveles de apertura a la fiscalización de la gestión que pueda ejercer el concejo municipal a fin de desarrollar un trabajo coordinado y conjunto por el bien y desarrollo de Piura