MOVIMIENTO INDEPENDIENTE DE CAMPESINOS Y PROFESIONALES - MINCAP

PLAN DE GOBIERNO

PERIODO 2019 -2022

HUANCAVELICA - 2018

PRESENTACION

El Plan de Gobierno Regional para la región Huancavelica del Movimiento Independiente de Campesinos y Profesionales – MINCAP para el periodo gubernamental 2019-2022, considera las políticas nacionales e internacionales tales como las políticas públicas del desarrollo sostenible en la que participaron 189 estados miembros y se comprometieron a realizar acciones conjuntas para avanzar en la Agenda de la Paz y el Desarrollo Humano. Concordante con estos objetivos se desarrolló la cumbre denominada Declaración de Paris sobre la Eficacia de la Ayuda al Desarrollo, se establecieron cinco principios rectores y doce indicadores para evaluar los avances contenidos en cada uno de los principios.

El 22 de Julio del año 2002, los líderes de los partidos políticos peruanos, organizaciones sociales e instituciones religiosas, firmaron el Acuerdo Nacional definiendo cuatro grandes objetivos y 32 políticas de estado como base de la transición y consolidación de la democracia, la afirmación de la identidad nacional y el diseño de una visión compartida del País a futuro: 1.- Fortalecimiento de la democracia y estado de derecho, 2.- Desarrollo con equidad y justicia social, 3.- Promoción de la competitividad del País y 4.- Afirmación de un estado eficiente, transparente y descentralizado.

El Plan Bicentenario: el Perú hacia el 2021.- Aprobado mediante Decreto Supremo 054-2011-PCM, del 22 de Junio del 2011 actualmente en proceso de actualización, es un Plan de largo plazo, el mismo que contiene las políticas nacionales de desarrollo que deberá seguir el Perú en los próximos años. Son politicos de estado del Acuerdo Nacional y se identificaron 6 objetivos nacionales en torno a los cuales se definieron 6 ejes estratégicos y formularon las respectivas propuestas de lineamientos estratégicos: 1.- Derechos fundamentales y dignidad de las personas,
2.- Oportunidades y accesos a los servicios, 3.- Estado y Gobernabilidad, 4.- Economía, competitividad y empleo, 5.- Desarrollo Regional e infraestructura, 6.- Recursos naturales y ambiente.

Finalmente, el Plan de Desarrollo Regional Concertado de Huancavelica (PDRC). contiene un panorama general sobre la problemática regional, la visión, los objetivos, las estrategias y metas para alcanzar el desarrollo sostenible de la Región, asimismo permite conocer en forma sistemática el contexto sobre el cual se deberán darse las distintas intervenciones y acciones de desarrollo, tales como: 1.- Dinámica social, 2.- Dinámica económica, 3.- Dinámica territorial y 4.- Dinámica Institucional el mismo que el Movimiento Independiente de Campesinos y Profesionales - MINCAP suscribe y está de acuerdo con los lineamientos considerados en el Plan.

PRINCIPIOS, OBJETIVOS Y VALORES DEL MOVIMIENTO INDEPENDIENTE DE CAMPESINOS Y PROFESIONALES - MINCAP

PRINCIPIOS : DEMOCRATICO (Practica democrática con la sociedad regional de Huancavelica con arreglo a la Ley), PARTICIPATIVO (Plena participación), TRANSPARENTE (Difusión y pleno acceso a la información) EFICIENTE (Uso y manejo racional de los recursos) EFICAZ (Uso de criterios técnicos y participativos) IGUALDAD (Pleno respeto a los derechos ciudadanos) INDEPENDENCIA (De los

poderes facticos y la corrupción) INTEGRACION (De las diferentes fuerzas políticas y sociedad civil organizada) AUTONOMIA (Sin interferencia externa e interna)

OBJETIVOS: Mejorar las condiciones de vida de la población huancavelicana de forma sostenida, basado en el aprovechamiento racional y sustentable de sus recursos y capacidades.

VALORES: Responsabilidad, Vocación de servicio, Transparencia, Democracia, Justicia, Equidad, Solidaridad, Honradez, Honestidad, Integridad en su desempeño público

VISION DE DESARROLLO DE LA REGIÓN DE HUANCAVELICA AL 2022

Para el año 2022 la región de Huancavelica ha logrado disminuir la desnutrición infantil, ha mejorado el aprendizaje de los alumnos del nivel primario y secundario, la población se encuentra con empleos sostenibles en las diferentes actividades productivas agropecuarios, de servicios, comercio, turismo y artesanal. Los recursos naturales son utilizados racionalmente y el medio ambiente se encuentra en proceso de recuperación. Y los pueblos cuentan con sus necesidades básicas satisfechas y con sus infraestructuras educativas y de salud de mejor calidad, mejores especialistas médicos, bien equipadas y con suficiente medicamentos. Asimismo sus carreteras se encuentran en buenas condiciones en todos los tramos de la región Huancavelica.

CAPÍTULO I

ASPECTOS GENERALES

1.1. BASE LEGAL

Políticas Publicas del desarrollo Sostenible

Pacto Internacional de Derechos Económicos, Sociales y Culturales. ONU, 1966.

Convención para Prevenir, Sancionar y Erradicar la Violencia contra la Mujer. OEA, 1994.

Constitución Política del Perú. 1993.

Ley Nº 26260, Ley de Protección Frente a la Violencia Familiar.

Ley Nº 26842, Ley General de Salud.

Ley Nº 27337, Código de los Niños y Adolescentes.

Ley Nº 27657, Ley del Ministerio de Salud.

Ley Nº 28124, Ley de Promoción de la Estimulación Prenatal y Temprana y su reglamento aprobad.

Resolución Ministerial Nº 290-2006/MINSA, que aprobó el Manual de Orientación y Consejería en Salud

Ley Nº 29158 Ley del Poder Ejecutivo

Ley Nº 27867 Ley del Gobiernos locales

Ley Nº 27783 Ley de las bases de la descentralización

Decreto legislativo Nº 1088 Ley del sistema Nacional de Planeamiento Estratégico y del Centro Nacional de Planeamiento estratégico.

Ley Nº 28411 Ley general nacional de Presupuesto

Ley Nº 27293 Ley del sistema nacional de Inversión Pública y sus modificaciones .

1.2. ASPECTOS METODOLOGICOS

1.2.1. Enfoque de Desarrollo Humano

El desarrollo humano es un proceso en el cual se amplían las oportunidades del ser humano, los cuales pueden ser infinitas y cambiar con el tiempo. Sin embargo, a todos los niveles del desarrollo, las tres más esenciales son disfrutar de una vida prolongada y saludable; adquirir conocimientos y tener acceso a los recursos necesarios para lograr un nivel de vida decente. Si no se poseen estas oportunidades esenciales, muchas otras alternativas continuarán siendo inaccesibles.

El desarrollo humano tiene dos aspectos. La formación de capacidades humana tales como un mejor estado de salud, conocimientos y destrezas, y el uso que la gente

hace de las capacidades adquiridas para el descanso, la producción o las actividades culturales, sociales y políticas. Si el desarrollo humano no consigue equilibrar estos dos aspectos, puede generarse una considerable frustración humana.

1.2.2. Formulación del Plan de Gobierno

En el Plan de Gobierno se considera la realidad de la Región, sus potencialidades, problemas, recursos, necesidades, las mismas que han sido identificadas por sus pobladores, quienes han visualizado sus sueños y aspiraciones (Visión de Futuro), sus grandes metas para materializar sus cambios (Objetivos Estratégicos), sus programas, proyectos y actividades a desplegar, para el logro del desarrollo en el corto y mediano plazo de la Región Huancavelica.

Asimismo, se utiliza la concepción metodológica aplicada: Investigación de campo y gabinete preliminares, Talleres de Sensibilización (en la capital de las provincias y sus respectivos distritos), propuestas de lineamiento de política para la Formulación del Plan de Desarrollo Estratégico para el mediano plazo de la Región de Huancavelica.

CAPÍTULO II

DIAGNOSTICO ESTRATEGICO REGIONAL

2.1. INFORMACIÓN ESTRATEGICA

2.1.1. Aspectos Geográficos

La Región Huancavelica, se encuentra ubicada en la sierra central del Perú entre las coordenadas: paralelos 11º16’10” y 14º07’43” de latitud sur y los meridianos 74º16’ y 75º47’ de longitud oeste del Meridiano de Greenwich. Tiene una superficie de 22,131.47 k2 (1.7% de la superficie del país), a una altitud que oscila entre los 1950 y 4500 m.s.n.m. Limita por el norte con la Región Junín, por el Oeste con Ica y Lima, por el Este con Ayacucho y por el Sur con Ica y Ayacucho.

Huancavelica presenta una diversidad de climas. En la zona de puna, sobre los 3900 msnm, el clima es muy frío con actividades agropecuarias restringidas y asentamientos poblacionales, dispersos y escasos. En la zona suni, entre los 3400 y 3900 msnm, el clima es frio con una época corta de posibilidades agrícolas. La zona quechua, entre los 2500 y 3300 msnm, el clima varía desde semi frio a templado y concentra gran cantidad de actividades agropecuarias, los asentamientos poblacionales presentan mayor concentración de habitantes y mayor dinamismo. Asimismo, cuenta también con un área de formaciones de

selva, en la parte nororiental con altitudes que van desde 1000 a 2400 msnm, cuyo clima es húmedo, presenta áreas para aprovechamiento forestal pero limitados debido a los elevados pendientes.

Cuadro Nº 01. Departamento de Huancavelica - Superficie Territorial, Provincias y Distritos.

PROVINCIA	SUP.(Km2)	DISTRITOS
HUANCAVELICA	4 215.56	Huancavelica, Acobambilla, Acoria, Conayca, Cuenca, Huachocolpa, Huayllahuara, Izcuchaca, Laria, Manta, Nuevo Occoro, Palca, Pilchaca, Vilca, Yauli, Huando.
ACOBAMBA	910.92	Acobamba, Andabamba, Anta, Caja, Marcas, Paucará, Pomacocha, Rosario.
ANGARAES	1 959.03	Lircay, Anchonga, Callanmarca, Ccochaccasa, Chincho, Congalla, Huanta-Huanca, Huayllay Grande, Julcamarca, San Antonio de Antaparco, Santo Tomas de Pata, Secclla.
CASTROVIRREYNA	3 984.62	Castrovirreyna, Arma, Aurahuá, Capillas, Churcampa, Cocas, Huachos, Huamatambo, Mollepampa, San Juan, Santa Ana, Tantara, Ticrapo.
CHURCAMPA	1 232.45	Curcampa, Anco, Chinchihuasi, El Carmen, La Merced, Locroja, Paucarbamba, San Miguel de Mayocc, San Pedro de Coris, Pachamarca.
HUAYTARÁ	6 459.39	Huaytará, Ayaví, Córdova, Huayacundo Arma, Laramarca, Ocoyo, Pilpichaca, Querco, Quito Arma, San Antonio de Cusicancha, San Francisco de Sangayaico, San Isidro, Santiago de Chocorvos, Santiago de Quirahuará, Santo Domingo de Capillas, Tambo.
TAYACAJA	3 370.60	Pampas, Acostambo, Acraquia, Ahuaycha, Colcabamba, Daniel Hernández, Huachocolpa, Huaribamba, Ñahuinpuquio, Pazos, Quishuar, Salcabamba, Salcahuasi, San Marcos de Rocchac, Surcubamba, Tintay Puncu.
TOTAL DEPARTAMENTAL	**22 131.47**	

Fuente: Actualización del Plan estratégico del Sector Agrario la Región de Huancavelica 2007- 2017

2.1.2. Aspectos Demográficos

Los Censos de Población realizados en el país en las últimas décadas, muestran la evolución de la población a partir del año 1940. Según los resultados del XI Censo Nacional de Población, al 21 de octubre del año
2007, la población censada del departamento de Huancavelica es 454 mil
797 habitantes y la población total, es decir, la población censada más la omitida, 477 mil 102 habitantes.

La población omitida en el empadronamiento se calculó a través de la Encuesta de Evaluación Censal pos empadronamiento, y se estimó una tasa de omisión censal a nivel departamental de 4,7%, es decir, 22 mil 305 habitantes.

Cuadro Nº 02. Población Censada de Huancavelica - Omitida y Total, según censos realizados, 1940 - 2007.

CUADRO Nº 1.1
HUANCAVELICA: POBLACIÓN CENSADA, OMITIDA Y TOTAL, SEGÚN CENSOS REALIZADOS, 1940 - 2007

Año	Población		
	Censada	Omitida	Total
1940	244 595	20 962	265 557
1961	302 817	12 913	315 730
1972	331 629	15 263	346 892
1981	346 797	14 751	361 548
1993	385 162	15 214	400 376
2005 a/	447 054	16 196	463 250
2007	454 797	22 305	477 102

a/ Censo de Derecho o de Jure. Se recopiló información de la población en su lugar de residencia.
Fuente: INEI - Censos Nacionales de Población y Vivienda, 1940, 1961, 1972, 1981, 1993, 2005 y 2007.

En el periodo intercensal 1993 - 2007 (14 años), la población total de Huancavelica, se incrementó en 76 mil 726 habitantes, equivalente a 5 mil 480 habitantes por año, es decir, un aumento de 19,2% respecto a la población total de 1993, que fue 400 mil 376 habitantes.

De acuerdo con los resultados del Censo 2007, la población de mujeres en edad fértil (MEF), asciende a 104 mil 646 mujeres, que representa el 45,5% del total de mujeres del departamento. Al relacionar estas mujeres con sus hijos nacidos vivos tenidos, se obtiene el índice de natalidad media o promedio de hijos tenidos por mujer, frecuentemente utilizado en el análisis del comportamiento reproductivo de una población. En el 2007, el promedio de hijos por mujer a nivel departamental es de 2,5.

Cuadro Nº 03. Población Censada de Huancavelica - Urbana y Rural

DEPARTAMENTO, PROVINCIA	POBLACION						
	POB. AREA DE RESIDENCIA				MUJERES EN EDAD FERTÍL (De 15 a 49 años)		POBLACION MENOR DE 5 AÑOS
	ABS.		(%)				
	URBANA	RURAL	URBANA	RURAL	ABS.	(%)	

HUANCAVELICA	144.022	310.775	31,7	68,3	104.646	45,5	53.480
HUANCAVELICA	59.851	82.872	41,9	58,1	35.045	47,9	16.582
ACOBAMBA	19.345	44.447	30,3	69,7	15.083	46,6	7.461
ANGARAES	16.086	39.618	28,9	71,1	12.369	43,5	7.304
CASTROVIRREYNA	6.128	13.372	31,4	68,6	3.939	42,4	2.062
CHURCAMPA	10.183	34.720	22,7	77,3	9.764	42,9	5.565
HUAYTARÁ	6.752	16.522	29,0	71,0	4.763	43,2	2.428
TAYACAJA	25.677	79.224	24,5	75,5	23.683	44,8	12.078

Fuente: Censos Nacionales 2007 XI de Población y VI de Vivienda 2007

La población empadronada en los centros poblados rurales es de 310 mil 775 personas que representa el 68,3% de la población censada. Y la población urbana es de 144 mil 022 personas.

De acuerdo con el Censo 2007, la población urbana se incrementó en 31.7%, respecto al año 1993, es decir, un promedio de 3 mil 113 personas por año, equivalente a una tasa promedio anual de 2,6%. De igual manera, la población rural censada se acrecentó en 9,1% en el período intercensal, a un promedio de 1 mil 861 personas por año, que representa una tasa promedio anual de 0,6%.

HUANCAVELICA: POBLACIÓN CENSADA SEGÚN PROVINCIA, 2007

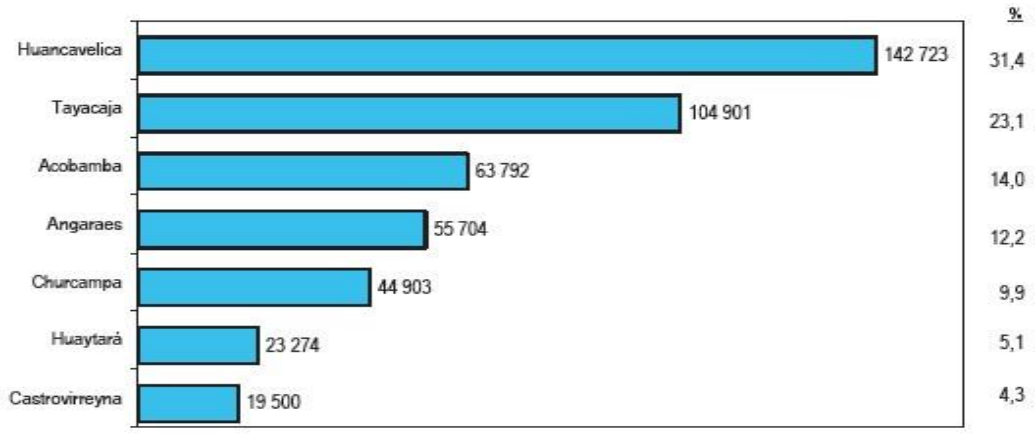

Fuente: INEI - Censos Nacionales 2007: XI de Población y VI de Vivienda.

Crecimiento de la Población

El incremento de la población medido por la tasa de crecimiento promedio anual, indica que la población de Huancavelica ha presentado un crecimiento promedio anual para el periodo 1993-2007 de 1,24%.

Este indicador se ha comportado de forma muy variante, tenemos que el mayor crecimiento poblacional fue en este periodo. Sin embargo, la tasa de crecimiento población entre los Censos de 1961-1972 fue menor con una tasa de 0,87% por año; y el nivel más bajo fue en el periodo intercensal 1972-1981 (0,46% anual).

Cuadro Nº 04 Población Total y Tasa de Crecimiento Promedio Anual 1940 - 2007

Año	Total	Incremento Intercensal	Incremento Anual	Tasa de Crecimiento Promedio Anual %
1940	265 557			
		50 173	2 389	0,83
1961	315 730			
		31 162	2 833	0,87
1972	346 892			
		14 656	1 628	0,46
1981	361 548			
		38 828	3 236	0,85
1993	400 376			
		76 726	5 480	1,24
2007	477 102			

Fuente: INEI - Censos Nacionales de Población y Vivienda, 1940, 1961, 1972, 1981, 1993 y 2007.

Esta tendencia declinante del ritmo de crecimiento poblacional, se explica fundamentalmente por la reducción de los niveles de fecundidad; comportamiento que se confirma con los resultados de las encuestas demográficas y de salud familiar realizadas por el INEI.

HUANCAVELICA: POBLACIÓN TOTAL Y TASA DE CRECIMIENTO PROMEDIO ANUAL, 1940 - 2007

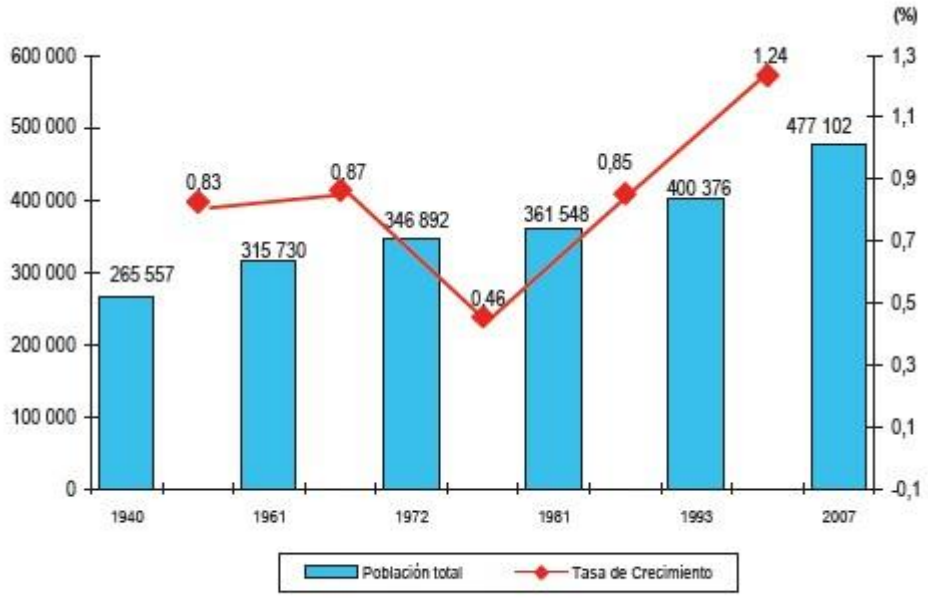

Fuente: INEI- Censos Nacionales de Población y Vivienda, 1940, 1961, 1972, 1981, 1993 y 2007.

Composición por Población

Según el Censo 2007, la población masculina es, 224 mil 906, que representa el 49,5% de la población censada y la población femenina, 229 mil 891, es decir el 50,5%. Esta estructura es similar al Censo del año 1993.

HUANCAVELICA: COMPOSICIÓN DE LA POBLACIÓN CENSADA, SEGÚN SEXO, 1993 Y 2007.

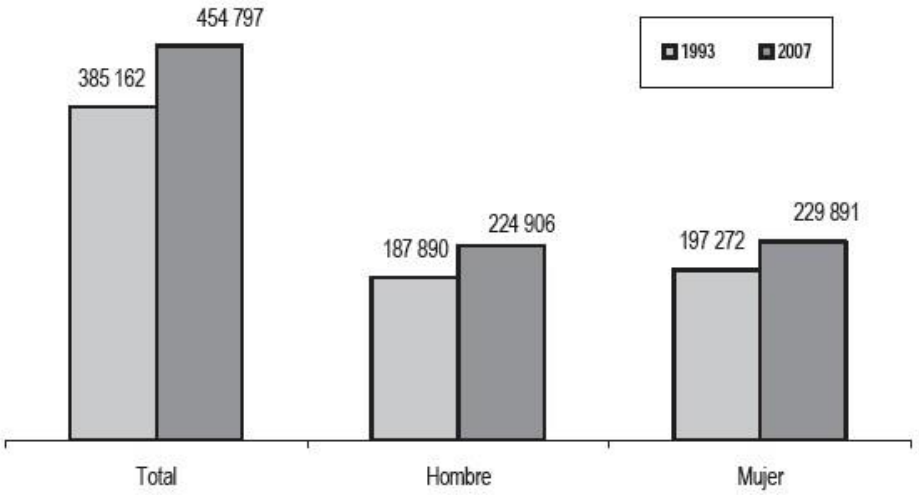

Fuente: INEI - Censos Nacionales de Población y Vivienda, 1993 y 2007.

2.1.3. Aspectos Sociales

2.1.3.1. Pobreza

Huancavelica es el departamento con mayor incidencia de pobreza total, ubicándose en el rango más alto de pobreza total, superior al 75,2%, los departamentos con porcentaje de pobreza entre 51,9% a 75,1%, son Cajamarca, Amazonas, Loreto, Huánuco, Pasco, Ayacucho, Apurímac, Cusco y Puno.

A nivel provincial, la mayor incidencia de pobreza se presenta en las provincias del departamento de Huancavelica, siendo las provincias de Tayacaja, Churcampa Acobamba las de mayor pobreza total. El ingreso promedio per cápita mensual en la región de Huancavelica es de 144,7 Nuevos soles lo que no cubre las necesidades de la canasta básica familiar.

Cuadro Nº 05 Pobreza a nivel de Provincias de Huancavelica

DEPARTAMENTO, PROVINCIA	INDICADORES DE POBREZA E INGRESOS				
	TOTAL DE POBRES		POBRES EXTREMOS		INGRESO PROMEDIO PERCAPITA MENSUAL
	Abs.	(%)	Abs.	(%)	
HUANCAVELICA	389.560	85,7	312.628	68,7	144,7
HUANCAVELICA	111.435	78,1	82.727	58,0	173,1
ACOBAMBA	56.116	88,0	42.785	67,1	127,4
ANGARAES	48.770	87,6	38.737	69,5	131,6
CASTROVIRREYNA	15.162	77,8	11.044	56,6	155,4
CHURCAMPA	39.912	88,9	32.181	71,7	126,8
HUAYTARÁ	18.234	78,3	12.693	54,5	151,2
TAYACAJA	93.578	89,2	73.761	70,3	128,3

Fuente: Censos Nacionales 2007 XI de Población y VI de Vivienda 2007

2.1.3.2. Índice de Desarrollo Humano

Los datos acerca de la calidad de vida en el Perú son alarmantes y requieren atención especial. A pesar del crecimiento económico prolongado no se ha logrado disminuir la desnutrición crónica en niños menores de 5 años, ni la falta de empleo adecuado como dos referencias generales.

Los promedios nacionales ocultan diferencias enormes que deben ser afrontadas al momento de diseñar e implementar proyectos de inversión pública en territorios específicos. Más de la mitad de la población vive en situación de pobreza (57%) y el 33% de los que residen en el área rural vive en situación de pobreza extrema (INEI, 2007). La desnutrición crónica afecta al 45% de niños menores de 5 años del quintil I (el de menores ingresos); y en Huancavelica llega al 52% (MEF, 2003).

El estado nutricional es un indicador resumen acerca de la calidad de vida de la población. Los siguientes dos cuadros con datos publicados por el Centro Nacional de Alimentación y Nutrición (CENAN) sintetizan información nacional y presentan una primera visión por departamentos.

Cuadro Nº 06 Situación Nutricional del Perú - Niños y niñas menores de 5 años

Año	Fuente	Prevalencia de desnutrición crónica		
		Nacional	Urbano	Rural
10991-1992	Encuesta Demográfica y de Salud Familiar ENDES	36.5%	25.9%	53.4 %
1996	Encuesta Demográfica y de Salud Familiar ENDES	25.8%	16.2%	40.4 %
2000	Encuesta Demográfica y de Salud Familiar ENDES	25.4%	13.4%	40.2 %
2004-2005	Encuesta Demográfica y de Salud Familiar ENDES	24.1%	10.1%	39.0 %
2007	Encuesta Demográfica y de Salud Familiar ENDES	22.6%	11.8%	36.9 %

Fuente: Línea de Base de Resultados 2008 de los Programas Presupuestales Estratégicos

Otros indicadores, como los de educación, ponen en evidencia el riesgo en que está la capacidad de la sociedad para desarrollarse plenamente. Un ejemplo para

reflexionar es el hecho de que el 84% de los alumnos de 2° de primaria no tienen las competencias básicas en comprensión de lectura y el 93% no tiene las

Competencias básicas en matemática. Esto nos indica que difícilmente se logrará contar con personal calificado para alcanzar los niveles de competitividad internacional que el país requiere en el futuro cercano. Podemos observar el Ranking de Índice de Desarrollo Humano en el departamento de Huancavelica en el cuadro siguiente:

Cuadro Nº 07 Comparación Departamental del Índice de Desarrollo Humano

Departamento	Índice de Desarrollo Humano 2007		Índice de Desarrollo Humano 2005		Índice de Desarrollo Humano 2003		Índice de Desarrollo Humano 2000		Índice de Desarrollo Humano 1993	
	IDH	ranking	IDH	ranking	IDH	ranking	IDH	ranking	IDH	ranking
PERÚ a/	**0,6234**	**-**	**0,5976**	**-**	**0,5901**	**-**	**0,6199**	**-**	**0,5731**	**-**
Lima y Callao	0,6788	1	0,7039	1	0,7189	1	0,7440	1	0,6827	2
Moquegua	0,6532	2	0,6435	5	0,6499	5	0,6661	4	0,6208	5
Ica	0,6528	3	0,6481	3	0,6620	3	0,6667	3	0,6439	4
Tumbes	0,6494	4	0,6169	7	0,6095	7	0,6201	8	0,6102	6
Arequipa	0,6479	5	0,6463	4	0,6526	4	0,6352	5	0,6503	3
Tacna	0,6474	6	0,6685	2	0,6654	2	0,6805	2	0,7115	1
Madre de Dios	0,6304	7	0,5997	9	0,6010	8	0,6206	7	0,5956	7
La Libertad	0,6210	8	0,6046	8	0,5851	11	0,6133	9	0,5754	9
Lambayeque	0,6179	9	0,6271	6	0,6165	6	0,6251	6	0,5909	8
Ucayali	0,6022	10	0,5760	12	0,5629	12	0,5650	13	0,5251	15
Junín	0,6004	11	0,5922	10	0,5955	9	0,5779	10	0,5430	10
Ancah	0,5996	12	0,5776	11	0,5577	13	0,5774	11	0,5344	12
Piura	0,5979	13	0,5714	15	0,5557	14	0,5506	16	0,5329	13
San Martín	0,5902	14	0,5735	14	0,5247	17	0,5528	15	0,5356	11
Loreto	0,5893	15	0,5660	16	0,5248	16	0,5634	14	0,5278	14
Pasco	0,5892	16	0,5752	13	0,5908	10	0,5748	12	0,5233	16
Cusco	0,5796	17	0,5377	20	0,5112	18	0,5371	17	0,4780	17
Amazonas	0,5736	18	0,5535	17	0,5019	20	0,5147	18	0,4678	18
Huánuco	0,5663	19	0,5311	21	0,4760	23	0,4939	21	0,4471	21
Cajamarca	0,5633	20	0,5400	19	0,4910	21	0,4946	20	0,4505	19
Ayacuho	0,5617	21	0,5280	22	0,5095	19	0,4882	22	0,4220	22
Puno	0,5611	22	0,5468	18	0,5495	15	0,5115	19	0,4500	20
Apurímac	0,5610	23	0,5209	23	0,4877	22	0,4571	24	0,3962	23
Huancavelica	0,5393	24	0,4924	24	0,4641	24	0,4598	23	0,3671	24

Fuente: (1) INEI 2007, La Pobreza en el Perú, (2) MEF - Línea de base 2008 5PE, (3) INEI - CPV 2007,

Cuadro Nº 08 Condiciones que limitan el Desarrollo Humano en Perú

Indicadores (%)	Nacional	Área		Regiones	
		Urbana	Rural	Mejor	Peor
Tasa de Pobreza (1)	39.3	25.7	64.6	15.10 (Ica)	85.7 (Huancavelica)
Tasa de mortalidad neonatal por mil nacidos vivos (probabilidad de muerte durante el primer mes de vida) (2)	15.2	11.1	20.7	2.70 (Tacna)	25.9 (San Martín)
Prevalencia de desnutrición crónica en menores de 5 años – Estándar NCHS (2)	22.6	11.8	36.9	4.70 (Tacna)	52.2 (Huancavelica)
Niños y niñas menores de 5 años sin partida de nacimiento (3)	7.12	6.48	8.6	2.21 (Huancavelica)	23.34 (Loreto)
Alumnos con desempeño suficiente en comprensión lectora al finalizar III ciclo de la educación primaria (2)	15.9	20.9	5.6	31.3 (Arequipa)	3.7 (Loreto)
Violencia física contra la mujer de parte del esposo o compañero (4)	41.2	42	39.6	29.0 (Huancavelica)	57.3 (Cusco)
Violencia física contra los niños por parte de los esposos o compañeros (4)	41.2	32.5	54.7	14.2 (Moquegua)	72.6 (Cajamarca)

Fuente: (1) INEI 2007, La Pobreza en el Perú, (2) MEF - Línea de base 2008 5PE, (3) INEI - CPV 2007,

2.1.3.3. Acceso de los servicios de Salud

La problemática de la salud en la región de Huancavelica, está muy vinculada a los indicadores de pobreza existentes: deficiencias y carencias de agua el 67,4% y desagüe con 65% de hogares rurales. La mitad de la población menor de cinco años está afectada por la desnutrición crónica, 52,2%, porcentaje más alta del país, asimismo la mortalidad infantil alcanzan niveles alarmantes en todas las provincias del departamento, principalmente en la provincia de Angaraes. La maternidad precoz, hacinamiento de los sectores más pobres, deterioro y contaminación del medio ambiente, déficit en la atención y prevención en salud, constituyen los factores principales que generan inclusive población con desequilibrios en la salud mental.

La población sin Seguro son 8519 habitantes que representa el 17, 7% en la región de Huancavelica; en cambio la población de la provincia de Angaraes cuenta con Seguro en un 23,4 % y la población de la provincia de Huaytará cuenta con un Seguro en un 19,3%; la Mortalidad infantil debido a diferentes causa en promedio en la región es del 29%; la edad promedio de la mujer en edad fértil al nacimiento del primer hijo es a los 20,2 años. Como se puede observar en el cuadro siguiente.

Cuadro Nº 09. Indicadores de Salud por Provincias en la Región de Huancavelica

DEPARTAMENTO, PROVINCIA	SALUD SIN SEGURO		MORTALIDAD INFANTIL (Por mil)	EDAD PROMEDIO DE LA MEF AL NACIMIENTO DEL PRIMER HIJO
	ABS.	(%)		
HUANCAVELICA	8.419	15,7	29,0	20,2
HUANCAVELICA	2.562	15,5	34,9	20,6
ACOBAMBA	911	12,2	23,9	20,3
ANGARAES	1.709	23,4	31,4	20,1
CASTROVIRREYNA	291	14,1	27,5	20,6
CHURCAMPA	841	15,1	28,8	19,8
HUAYTARÁ	468	19,3	21,7	20,6
TAYACAJA	1.637	13,6	24,8	19,9
Fuente: Censos Nacionales 2007 XI de Población y VI de Vivienda 2007				

2.1.3.4. Desnutrición crónica

En Huancavelica, los problemas de desnutrición e insuficiente acceso de parte importante de la población a una canasta básica alimentaria constituyen un problema de carácter estructural, pues se asocian fundamentalmente a la extendida pobreza en las áreas rurales y urbano-marginales.

Por otro lado, el estado, no ha contribuido mucho con el apoyo con semillas, abonos, profesionales agrarios y capacitaciones a los pequeños productores o campesinos, para mejorar su producción de alimentos para el consumo y para el mercado interno. A pesar que el país ha crecido en las últimas décadas en la producción de muchos productos alimenticios: tubérculos (papa yuca, camote), cereales (maíz amiláceo, quinua), frijol, huevos y carne.

En cuanto a los indicadores de desnutrición crónica en la región de Huancavelica según el OMS el 59,2% de la población tienen desnutrición crónica; donde podemos observar que el 70,1 % de niños están con desnutrición crónica, seguido la Churcampa (69,8), y en

menor proporción la provincia de Huaytara con 1356 niños que representan el 55,8% de desnutrición crónica.

Cuadro Nº 10. DESNUTRICION CRONICA POR PROVINCIAS EN LA REGIÓN DE HUANCAVELICA

DEPARTAMENTO, PROVINCIA Y DISTRITO	PATRON DE REFERENCIA			
	DESNUTRICIÓN CRÓNICA			
	PATRÓN NCHS		PATRÓN OMS	
	(%)	ABS.	(%)	ABS.
HUANCAVELICA	52,2	27.917	59,2	31.660
HUANCAVELICA	53,0	8.786	62,1	10.304
ACOBAMBA	53,6	3.998	63,4	4.730
ANGARAES	55,4	4.048	70,1	5.122
CASTROVIRREYNA	54,2	1.118	52,8	1.090
CHURCAMPA	55,1	3.067	69,8	3.887
HUAYTARÁ	53,8	1.306	55,8	1.356
TAYACAJA	53,4	6.453	60,8	7.345

Fuente: Censos Nacionales 2007 XI de Población y VI de Vivienda 2007

Los cuales no han mejorado las condiciones de desnutrición que afectan a las capas más pobres de la población. Al respecto, se ubica en una posición crítica en Huancavelica y afecta a niños más vulnerables menores de 5 años.

2.2. PROBLEMAS PRINCIPALES Y CAUSAS

2.2.1. DIMENSIÓN ECONOMICA

- Problema Agropecuario: Baja producción y Productividad Agropecuaria de las pequeñas unidades agropecuarias. En todas las especies (camélidos, ovino, vacunos y menor proporción caprinos y porcinos), la calidad de los animales es inferior y los niveles de rendimientos productivos son inferiores a los del promedio nacional. En el caso de la producción agrícola tiene un bajo nivel de calidad y rendimiento
- Contaminación ambiental de las fuentes de agua, aire y terrenos de cultivo

- Escasa información, conservación, valoración y promoción del patrimonio turístico regional
- Baja producción y productividad de la truchicultura en la Región
- Escaso desarrollo y sostenibilidad en la generación de valor agregado en la Región.

2.2.2. DIMENSIÓN SOCIAL

- **Bajo rendimiento en la educación básica y superior**

Aproximadamente, más de la mitad de la población de 3 a 5 años que reside en Huancavelica accede al sistema educativo. En comparación con otras regiones de similar nivel de pobreza, como Puno y Cajamarca. Unos 19 600 niños y niñas de 3 a 5 años residen en Huancavelica y no acceden al sistema educativo.

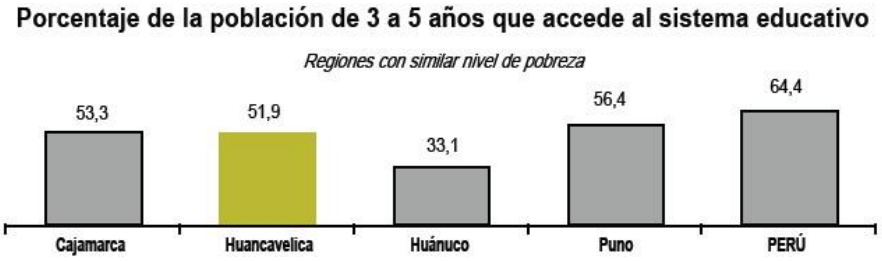

Sólo el 4 por ciento de los alumnos que están por concluir primaria en Huancavelica ha logrado el rendimiento esperado en comunicación integral.

Son muy pocos los alumnos en Huancavelica que estén por concluir primaria y han logrado el nivel de suficiencia en Lógico-matemática.

Porcentaje de alumnos de 6º primaria con rendimiento suficiente en Lógico-matemática

Regiones con similar nivel de pobreza

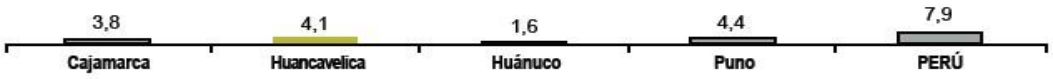

Cuadro Nº 11 Resumen del Perfil Educativo Regional Huancavelica

Perfil Educativo Resumen: Huancavelica

	2003/2004	Perú
Contexto socio-económico		
PBI per capita (Nuevos soles)	2 652	4 867
Porcentaje de población pobre	85,7	52,2
Tasa de analfabetismo (%). (15+ años de edad)	28,6	11,9
Porcentaje de madres con escolaridad básica concluida	6,0	31,0
Cobertura del sistema		
Tasa de cobertura total (%)		
3 a 5 años de edad	51,9	64,4
6 a 11 años de edad	95,5	97,6
12 a 16 años de edad	86,4	87,7
Tasa neta de cobertura (%)		
Educación Inicial	39,3	64,4
Educación Primaria	87,9	96,2
Educación Secundaria	55,5	69,8
Porcentaje de ingresantes a primaria con la edad oficial	74,3	82,0
Progreso estudiantil - nivel primario		
Tasa de conclusión de primaria (%). (12-14 años de edad)	53,5	72,5
Porcentaje de desaprobados (%)	11,1	8,3
Porcentaje de retirados (%)	9,7	6,8
Progreso estudiantil - nivel secundario		
Tasa de transición a secundaria (%)	92,9	91,0
Tasa de conclusión de secundaria (%). (17 - 19 años de edad)	25,9	51,3
Porcentaje de desaprobados (%)	10,5	9,8
Porcentaje de retirados (%)	11,1	5,9
Años promedio de escolaridad de la población adulta	6,6	9,1
Rendimiento estudiantil - nivel primario*		
2º grado: % con desempeño suficiente en Comunicación	2,8	15,1
2º grado: % con desempeño suficiente en Matemática	1,7	9,6
6º grado: % con desempeño suficiente en Comunicación	4,1	12,1
6º grado: % con desempeño suficiente en Matemática	4,1	7,9
Rendimiento estudiantil - nivel secundario*		
3º grado: % con desempeño suficiente en Comunicación	5,6	15,1
3º grado: % con desempeño suficiente en Matemática	5,3	6,0
5º grado: % con desempeño suficiente en Comunicación	5,9	9,8
5º grado: % con desempeño suficiente en Matemática	2,3	2,9
Gasto público en educación		
Gasto público anual en educación por alumno (Nuevos soles)	745	891
Decisiones de asignación		
Tamaño de clase		
Educación Primaria	26	25
Educación Secundaria	27	30
Porcentaje de alumnos de primaria en escuelas multigrado	57	29

* Nótese que la información departamental del rendimiento estudiantil es sólo referencial.
Nota: El PBI departamental corresponde al año 2001, según el Compendio Estadístico 2004 del INEI.
Fuentes: Enaho 2003, Estadística Básica 2003, Censo Escolar 2004, SIAF 2003, Evaluación Nacional de Rendimiento 2004 y Compendio Estadístico INEI 2004.

*** Nótese que la información departamental del rendimiento estudiantil es sólo referencial.**

Nota: El PBI departamental corresponde al año 2001, según el Compendio Estadístico 2004 del INEI.

Fuentes: En año 2003, Estadística Básica 2003, Censo Escolar 2004, SIAF 2003, Evaluación Nacional de Rendimiento 2004 y Compendio Estadístico INEI 2004.

Tasa de analfabetismo:

Analfabetismo a nivel la región un promedio de 20,1 % y en mujeres es del 30 %; podemos observar a nivel provincial los siguientes indicadores de educación.

Cuadro Nº 12 Resumen de Indicadores de Educación

DEPARTAMENTO, PROVINCIA	EDUCACION							
	AÑOS PROMEDIOS ESTUDIOS DEL JEFA O CONYUGUE MUJER	PROMEDIO DE AÑOS DE ESUDIOS DE LAS MUJERES DE 15 A 49	MUJERES DE 15 A 19 QUE NO SABEN LEER NI ESCRIBIR		MUJERES DE 15 A 49 QUE NO SABEN LEER NI ESCRIBIR		MUJERES DE 15 A 49 AÑOS DEL AREA RURAL QUE NO SABEN LEER NI ESCRIBIR	
			ABS.	(%)	ABS.	(%)	ABS.	(%)
HUANCAVELICA	4,5	7,8	447	2,0	16.796	16,2	14.298	21,1
HUANCAVELICA	5,3	8,8	104	1,3	4.216	12,2	3.537	19,1
ACOBAMBA	3,9	7,1	84	2,4	3.005	20,0	2.469	24,3
ANGARAES	3,7	7,1	63	2,4	2.744	22,3	2.310	27,5
CASTROVIRREYNA	5,8	8,9	18	2,4	336	8,8	299	11,6
CHURCAMPA	3,6	6,8	63	3,2	2.136	22,3	1.932	26,3
HUAYTARÁ	5,3	8,2	17	2,0	485	10,4	427	13,4
TAYACAJA	4,0	7,1	98	2,0	3.874	16,4	3.324	19,1

Fuente: Censos Nacionales 2007 XI de Población y VI de Vivienda 2007

- **Problemas en salud**

Debido a un deficiente acceso a la salud pública se ha podido identificar los problemas de salud en la región Huancavelica: Podemos mencionar las siguientes causas.

- Alta mortalidad materna, prioritariamente en distritos más pobres y excluidos, debido al porcentaje de embarazo en adolescentes, complicaciones del embarazo parto, puerperio e inaccesibilidad de Métodos de planificación familiar.

- Alta mortalidad infantil causada principalmente por problemas perinatales, IRA, EDA prioritariamente en más pobres y excluidos.

- Alto porcentaje de Desnutrición Crónica Infantil
- Deficiente salud mental en la población
- Insuficiente calidad de servicios
- Insuficiente atención a personas excluidas y dispersa.

- **Niveles de nutrición**

La insuficiente alimentación de las familias sobre todo rurales, están en relación con los niveles de pobreza y pobreza extrema existentes. Otro factor que incide en la desnutrición crónica es la presencia de enfermedades diarreicas. Los reiterados cuadros de diarrea en niños de menores de 5 años impiden una asimilación de los alimentos. La diarrea se relaciona directamente con las carencias y las deficiencias de los servicios de agua y desagüe. En la zona rural, los hogares huancavelicanos que se abastecen de agua por manantiales, ríos, acequias.

- **Saneamiento básico deficiente**

- 75,040 habitantes no cuentan con acceso a agua por red pública en la vivienda representado el 67,4% de la población total; debido al alto desconocimiento en salud ambiental de las autoridades y de la población, insuficiente, deficiente e inadecuada infraestructura, equipamiento y personal especializado en salud.

- 72,310 habitantes no cuentan con acceso a desagüe por red pública en la vivienda representado el 65,0% de la población total; debido a que los presupuestos municipales priorizan sus proyectos en otros sectores y actividades, deficiente estrategias de salud preventiva, Deficientes e insuficientes servicios de saneamiento eficientes en todos los centros poblados de la Región y la baja capacidad resolutiva de los establecimientos.

2.2.3. DIMENSIÓN TERRITORIAL Y AMBIENTAL

Débil e ineficiente infraestructura económica de soporte en particular en la región de Huancavelica.

- Solo la Provincia de Huancavelica está articulada con la ciudad de Huancayo, los cuales se encuentran Interconectadas con carreteras asfaltadas. Debido a la geografía compleja que limita las inversiones en infraestructura de soporte especial de la región de Huancavelica.
- Las viviendas en las zonas rurales y urbanas marginales no cuentan con alumbrado público, debido a la escasa promoción de asociación público-privado e insuficiente presupuesto.

Manejo inadecuado de los recursos naturales y contaminación ambiental.

- Huancavelica no cuenta con planes de manejo integral de cuencas; debido a la deficiente planificación y ausencia de estrategias claras en la gestión del ambiente. Uso irracional de los recursos naturales y débil educación y cultural ambiental.

2.2.4. DIMENSIÓN INSTITUCIONAL

Débil gobernabilidad, institucional y participación ciudadana en la región Huancavelica; debido al débil capital social en las instituciones y organizaciones regionales, ineficiencia y escasa transparencia de las actividades y proyectos de la región, débil representación de las organizaciones e instituciones.

2.3. POTENCIALIDADES PARA EL DESARROLLO

2.3.1. POTENCIALIDADES REGIONALES

2.3.1.1. Tierras Agrícolas

POR PISOS AGROECOLOGICOS:

- Entre 3,000 a 3,900 msnm. Producción de alto número de variedades de papa y otros cultivos menores como la arveja.
- Entre 2,600 a 3,200 msnm. El maíz y la tuna – cochinilla.
- Debajo de 3,000 msnm. Producción de alfalfa con riego para vacunos y vegetación semi arbustiva de valles secos.

CLASIFICACION DE TIERRAS:

Cultivos en Limpio: destinadas a la agricultura de papa, cereales, arveja etc.

Cultivos Permanentes: Aquellos destinados a cultivos de frutales y pastos naturales donde la vegetación es natural.

Cuadro Nº 13 Región de Hvca.: Uso de la Tierra - Censo Agropecuario 1,994

Superficie agrícola	219,794 Has.	16.8 %
Pastos naturales	828,152 Has.	63.5 %
Montes y bosques	6 7,138 Has.	5.1 %
Otras clases	190,405 Has.	14.6 %
TOTAL	1305,489 Has.	100.00%

Huancavelica es un departamento con condiciones climáticas muy adversas y se ha determinado que sólo 61,000 Has. tiene acceso al riego (41% concentradas en provincia de Huaytará).

Cuadro Nº 14 Región Hvca.: Principales Cultivos, Superficie Bajo Cultivo

Papa	33,000 Has. (elevado % tierras en descanso)
Maíz amiláceo	24,000 Has. generalmente bajo riego
Cebada	20,600 Has en condiciones de secano
Trigo	8,500 Has. en condiciones de secano
Habas	8,200 Has. con un riego inicial
Alfalfa	8,300 Has. con riego
Arveja	6,200 Has. secano y un bajo % bajo riego

Los cultivos de papa, maíz y cereales no reciben atención. Los actuales índices de producción son: desde 40 TM/Ha de papa, hasta campesinos que no pasan de 4 TM/Ha., el maíz varía entre 2 a 0.6 TM/Ha.

2.3.1.2.
Ganadería

La PEA, se emplean mayoritariamente en el sector primario y dentro de ello en actividades agropecuarias, así ella representa el 67% de la PEA.

Huancavelica tiene vocación pecuaria no capitalizada, se encuentra entre los primeros productores de ganado (rebaño mixto familiar) a nivel nacional, utilizando 818,152 Has.

Caracterización y Tendencias

El hábitat y los recursos naturales.

El hábitat de la ganadería, tiene características de alta montaña, donde fundamentalmente se tiene las praderas naturales; en éste agro ecosistema intervienen los componentes geográfico – climáticos, el recurso tierra y el agua, para la crianza de animales en las diversas zonas agroecológicas:

Zona Puna: Crianza de camélidos y ovinos.

Zona Suni: Vacunos y ovinos.

Zona quechua: Alfalfa, maíz, menestras y hortalizas.

Zona Yunga marítima: Alfalfa, vacunos de leche y caprinos.

Zona Yunga fluvial: frutales, madera, vacuno de leche, etc.

Cuadro Nº 15 POBLACION PECUARIA DE LAS PRINCIPALES ESPECIES POR PROVINCIAS AÑO 2005

PROVINCIAS	AVES	VACUNO	OVINO	PORCINO	CAPRINO	ALPACA	LLAMA	CUY	EQUINO	VICUÑA
HUANCAVELICA	64.570	20.790	352.154	18.733	11.609	109.407	49.573	313.00	5.935	3.613
ACOBAMBA	39.901	15.320	50.722	16.204	14.799	951	3.216	136.62	9.146	0
ANGARAES	39.888	12.741	117.090	11.790	24.656	22.726	24.090	98.31	6.817	122
CHURCAMPA	38.421	12.975	47.800	13.646	12.463	1.054	1.890	212.39	7.666	125
CASTROVIRREYNA	22.463	30.303	133.124	5.886	41.683	45.109	20.623	36.93	6.575	4.770
HUAYTARA	39.927	53.499	174.073	8.908	56.196	43.172	30.722	49.92	10.471	6.204
TAYACAJA	173.946	47.347	123.657	35.527	15.971	1.931	4.042	341.95	19.216	0
TOTAL REGION	**419.114**	**192.976**	**998.620**	**110.694**	**177.376**	**224.350**	**134.156**	**1.189.15**	**65.828**	**14.834**

Fuente: MINAG - DRA - HUANCAVELICA

La existencia de pastos cultivados en la región representa solo el 3% de las aéreas con pastos. Otro tema limitante es el deterioro genético del ganado. El rendimiento de carcasa de vacuno es de 80 - 100 kg/animal, Ovino: 8 -12 Kg, está por debajo del promedio nacional de 168.37 kg/animal y es el más bajo del país.

Los rendimientos de fibra de alpaca están por 2.5 kg/cabeza. Huancavelica tiene 224,350 cabezas de las cuales el 10% es ganado mejorado sobre la base de reproductores de alta calidad genética realizado por entidades públicas y privadas rendimientos promedios son de 4.5 kg/cabeza/año y una carcasa de 30 kg/cabeza.

Esta actividad se halla en manos de pequeños productores las que se caracterizan por su pobre manejo, ganadería extensiva, con periodos frecuentes de descapitalización ganadera por deterioro genético, sobre pastoreo y predominio de ganado criollo de bajo rendimiento.

2.3.1.3. Zonas Forestales

De acuerdo a la clasificación de ONER (1984); 312,200 Ha tienen aptitud para producción forestal que representa el 14.8% del total. Durante los últimos 10 años se han reforestado con 2,000 Ha por el sistema agroforestal con plantones producidos en viveros comunales con asistencia técnica de las Agencias y Sedes Agrarias. Se dispone de 806 Ha con Eucaliptos Glóbulos en etapa de producción, instalados en pequeños rodales forestales de 50 Ha en promedio.

Las tierras con esta aptitud vienen siendo utilizadas en el pastoreo de crianzas de animales mayores.

2.3.1.4. Recursos Hídricos

Por otro lado, Huancavelica cuenta con una hidrografía importante, compuesta principalmente de aguas superficiales provenientes de lagunas, embalses de las mismas cuencas (debidamente canalizadas) y aguas subterráneas que provienen principalmente de puquios y manantiales.

Es importante mencionar que durante ciertos meses del año hay ausencia de lluvias lo que ocasiona irregularidad en el torrente de los ríos, disminuyendo su caudal, lo que representa una limitación para la regularidad del uso de este recurso. El recurso hídrico es utilizado tanto para la industria como para la minería, regadío agrícola y el abastecimiento de los poblados existentes y está compuesto por dos grandes sistemas hidrográficos:

a) Vertiente del Pacífico, conformada por las cuencas de los ríos San Juan, Pisco, Ica y Grande, los cuales confluyen hacia el Océano Pacífico.
b) Vertiente del Atlántico, integrada por los ríos Mantaro y Pampas, e integrada por las subcuencas de los ríos Mantaro, Vilca, Ichu y Huachocolpa.

Además, Huancavelica cuenta con un gran número de lagunas dentro de su territorio, entre las cuales destacan las lagunas de Choclococha y Orccoccocha.

2.3.1.5. Recursos energéticos

En Huancavelica se encuentra la Hidroeléctrica del Mantaro. Se localiza en la provincia de Tayacaja y abastece al 48% de energía del país. Cuenta con las centrales hidroeléctricas Santiago Antúnez de Mayolo I y II Etapas y la C.H. Restitución, ambas aprovechan las aguas del rio Mantaro de 96 m3/s y caídas de 1000 m y 257 m respectivamente, administradas por Electro Perú S.A. cuyas potencias instaladas suman 999,000 MW y forman parte del Sistema Eléctrico Interconectado Centro Norte que suministra energía a 11 regiones: Huancavelica, Huánuco, Junín, Pasco, Ayacucho, Lima, Ancash, La Libertad, Lambayeque, Cajamarca y Piura.

La región Huancavelica, se ubica en un primer lugar de potencia instalada en el país, seguido por la Región Lima, que tiene una desventaja; por tener un componente alto de energía que proviene de centrales térmicas, el cual encarece el costo de la energía; la energía generada en centrales hidroeléctricas será más barata, inagotable y más limpia.

2.3.1.6. Pesca

La región Huancavelica cuenta con recursos hídricos para el desarrollo de la actividad piscícola, localizados fundamentalmente en las provincias de Huancavelica y Castrovirreyna. Según la Dirección Regional de Pesquería, Huancavelica cuenta con 112 ríos, 26 riachuelos y 100 lagunas con aptitud piscícola susceptible de ser aprovechado. Se hace necesario realizar estudios de evaluación de los recursos hídricos a nivel de detalle, de tal manera que se pueda conocer la capacidad de carga de las aguas de las lagunas; desarrollo de estudios de proyectos de inversión privados, estudios de mercados, difusión y sensibilización de la ley de aguas en comunidades campesinas, que se sienten dueñas de los cuerpos de agua, adecuada difusión de oportunidades de inversión en truchicultura y construcción y apertura de infraestructura vial que den acceso a los cuerpos de agua.

2.3.1.7. Artesanía

La actividad artesanal por su escaso aporte al producto de la región, no alcanza un nivel expectante en la economía de la región, y no figura en las cuentas agregadas de nivel departamental, pero constituye una alternativa de empleo, y ya no sólo para la zona rural y urbano marginal, sino también para la propia zona urbana, pues en la actualidad, esta actividad viene mostrando cambios en cuanto a su orientación, pues lo que de manera creciente, la producción de autoconsumo va cediendo su lugar a la producción orientado al mercado extra regional, destacando en esta lógica, la producción de artesanía textil.

En la región se ha identificado alrededor de 10 líneas de producción artesanal siendo las principales: artesanía textil, cerámica, talabartería, platería, filigrana, cestería, mates burilados, herrería y bordadura entre otros.

Una de las líneas de artesanía que viene mostrando dinámica en los últimos años, pese a los factores negativos, que requiere fortalecer, para revertir los factores adversos, es la artesanía textil, la misma que se viene desarrollando fundamentalmente en los distritos de Huancavelica, Yauli, Palca, Paucará, Lircay y Ccochaccasa. Asimismo, Huancavelica presenta 83 Unidades Artesanales en los distritos Huancavelica, Yauli, Palca, Paucará, Ccochaccasa, Lircay y un Cite Textil Camélidos que apoya la producción en telares de tapices, cojines, chales, chullos, chalinas, bolsos, Chompas en fibra de alpaca.

2.3.1.8. Turismo

El turismo en Huancavelica es aún incipiente, y como tal no es considerada todavía como actividad generadora de riqueza; en la medida que se logre atraer más turistas, el dinamismo de las actividades económicas adyacentes serán notorias y por consiguiente sus impactos.

Sin embargo, la región Huancavelica registra 572 recursos y atractivos turísticos identificados, con posibilidades de desarrollo económico, entre los que destacan los 142 sitios naturales (lagunas, bosques, fuentes termales, pasajes, etc.) aptos para el turismo paisajístico, ecológico y turismo vivencial. También registra 340 manifestaciones culturales, y 17 recursos folklóricos categorizados, de la cual resalta la danza de las tijeras, como una manifestación cultural viva y folklórica que tiene su posicionamiento en el mercado nacional e internacional.

2.3.1.9. Industria

Huancavelica cuenta con 461 empresas industriales. Más del 57% se encuentran en la provincia de Huancavelica; siguiendo Tayacaja con el 14%. Las cinco actividades industriales más representativas están la pesca – crianza de truchas 23.6%; fábrica de muebles carpintería 14.1%; panaderías 6.7%; molinería 6.1%, impresiones 5.6% y otros (hilandería de fibras textiles, tejeduría de textiles, prendas de vestir, aserrado y cepillado de madera, etc.) con el 43.9%

La industria en Huancavelica se halla conformada por microempresas, por el tipo de industrias, poco exigentes en capital, de escasa generación de valor agregado y mínima absorción de mano de obra.

3.1. ESTRATEGIAS DE INTERVENCIÓN

3.1.1. ZONAS DE DESARROLLO

En las 07 provincias particularmente en la zona altoandina, se ha podido identificar una serie de potencialidades, las mismas que se localizan en los que denominamos zonas de desarrollo, espacios en los que se puede observar complementariedad territorial, cultural, económico, y lo mas importante el potencial humano y social; estas zonas de desarrollo a su vez pueden tomar diferentes formas, digamos corredores socioeconómicos, cuencas, microcuenca: así mismos, pueden abarcar varios centros poblados y/o caseríos, varios distritos, varias provincias y hasta varios departamentos.

Los principales corredores económicos con que cuenta la Región Huancavelica, está determinado por los siguientes ejes viales y mercados:

a. Corredor económico que comprende el Eje de la Vía Los Libertadores, que interconecta los mercados de Ayacucho, Huaytará, Ica y Lima.
b. Corredor Económico que comprende el Eje Vial y los mercados de Huancavelica, Lircay, Julcamarca y Ayacucho.
c. Corredor Económico que comprende el Eje Vial y los mercados de Izcuchaca, Mantacra, Mayocc, Huanta y Ayacucho.
d. Corredor Económico que comprende el Eje Vial y los mercados de Huancayo, Pampas, Churcampa y Ayacucho.
e. Corredor Económico que comprende el eje vial y los mercados de Huancavelica, Castrovirreyna, Ica y Lima.
f. Corredor Económico que comprende el eje vial y los mercados de Lima, Ica, Huaytara, Huancavelica, Izcuchaca y Huancayo.

3.1.2. LA ESTRATEGIA GENERAL DE INTERVENCIÓN

Lucha contra la pobreza

La situación de pobreza de las áreas rurales andinas, que se manifiestan en aspectos elementales como el estado nutricional y de salud de los pobladores, requiere un apoyo directo. Los distintos tipos de lucha contra la pobreza van a formar parte de procesos de desarrollo de las condiciones productivas y económicas locales, para evitar crear relaciones de dependencia de programas de asistencia social.

Fortalecimiento de las Zonas de Desarrollo (Circuitos y/o corredores económicos)

Permitirán aprovechar mejor las potencialidades locales y lograr efectos positivos que se extiendan por diversas áreas económicas de la región. Los corredores económicos regionales más dinámicos corresponden a los productos locales con mayores ventajas comparativas y competitivas en los mercados, Estos corredores económicos son entendidos como los procesos que articulan la producción, transformación y la comercialización de determinados bienes. Los excedentes de la producción de los corredores económicos deben contribuir: Mejorar las condiciones de nutrición de las familias, aumentar los niveles de ingresos y su distribución y así mejorar la calidad de vida de los pobladores.

Conservación de los recursos naturales y productivos

El aprovechamiento actual de los recursos ha creado situaciones de alto riesgo respecto a la preservación del medio ambiente, situación que amerita una cuidadosa evaluación de las propuestas tecnológicas para el manejo adecuado de los recursos.

Fortalecimiento Institucional

Donde se practique la más amplia participación ciudadana y la concertación de organizaciones y entidades del estado y privados. En tres niveles: Reconocimiento y atención prioritaria de representación existentes en la zona, Relaciones interinstitucional y búsqueda de espacios de concertación.

3.2. OBJETIVOS ESTRATEGICOS, POLITICAS Y PROGRAMAS REGIONALES

DIMENSION SOCIAL

3.2.1. ATENCION INTEGRAL A LA PRIMERA INFANCIA

OBJETIVOS ESTRATEGICOS

3.2.1.1. Proporción de menores de cinco años con desnutrición crónica

METAS

- Implementar acciones para el fortalecimiento del programa materno neonatal, manteniendo y mejorando sus indicadores.
- Mantener y mejorar la capacidad instalada de la atención en los establecimientos de salud.

- Fortalecer y garantizar el cumplimiento y logro de los productos del programa articulado nutricional. PAN con mayor incidencia de acciones de prevención y promoción de salud
- Emitir una Ordenanza Regional para la ampliación del TDI en el ámbito regional,
- Intervención articulada con los programas sociales y gobiernos locales para garantizar el acceso a la alimentación de la primera infancia
- Implementar las obras en establecimiento de salud estratégico y fácil acceso de la población, para el cumplimiento de la identidad, en coordinación con la RENIEC.
- Implementación de centros de atención temprana para niños y niñas de 0 a 3 años.
- Priorizar proyectos de inversión pública integrales, dirigidos a saneamiento básico (FONIE, FONIPREL, cofinanciamientos, fondos concursables y otros.
- Promover la autogestión de los servicios de saneamiento básico integrales a través de investigaciones y asistencia técnica de los gobiernos locales

3.3. GARANTIZAR LA ATENCION Y DESARROLLO INTEGRAL DE NIÑOS Y NIÑAS DE 06 A 11 AÑOS.

OBJETIVOS ESTRATEGICOS

3.3.1. DE LOGROS EN LÓGICO MATEMÁTICA.

3.3.1.1. Implementación de comedores en coordinación con los programas nacionales.

3.3.2. DE LOGROS EN COMPRENSIÓN LECTORA.

3.3.2.1. Desarrollo de programas de fortalecimiento de capacidades de docentes a los docentes en lógico matemático y comprensión lectora.

3.4. GARANTIZA EL ACCESO AL SISTEMA DE PROTECCIÓN

OBJETIVOS ESTRATEGICOS.

3.4.1. DE NIÑOS Y NIÑAS CON MALTRATO INFANTIL.

METAS:

3.4.1.1. Mejoramiento de sistema de atención a los niños con discapacidad, maltrato infantil y trabajo peligroso.

3.4.1.2. Elaboración del diagnóstico regional de NNA en situación de trabajo peligroso, discapacidad y maltrato.

3.5. GARANTIZAR EL BIENESTAR DE LA FAMILIA COMO NUCLEO FUNDAMENTAL DE LA SOCIEDAD.

OBJETIVOS ESTRATÉGICOS:

3.5.1. DE VIOLENCIA FAMILIAR

METAS:

3.5.1.1. Desarrollo de programas a nivel regional y formación en valores humanos e espirituales, (escuela de padres, tutorías).

3.5.1.2. Promover e implementar espacios de recreación familiar.

3.5.1.3. Articular instituciones e intervenciones que promueven la prevención de violencia familiar.

3.5.1.4. Prevención y promoción para la disminución de alcohol en menores de 18 años. Desarrollo de acciones científicas, artísticas, deportivas, recreativas, etc. Que contribuyan al uso adecuado del tiempo libre en menores de 18 años para prevenir el consumo del alcohol.

4. DIMENSIÓN ECONOMICA

4.1. OBJETIVOS ESTRATEGICOS, ESPECIFICOS Y METAS

4.1.1. MEJORAMIENTO DE INFRAESTRUCTURA ECONOMICA Y PRODUCTIVA

- Objetivos Estratégicos
- Diagnóstico de trochas carrozables
- Km. De carreteras de acceso a comunidades (trochas)
- Número de centros poblados con servicios de electrificación trifásico.
- % de cobertura de la red móvil
- % de cobertura de internet de banda ancha
- % de unidades productivas de la Región asistidas eficientemente.
- Numero de sedes agrarias implementadas
- Incremento de productividad en cultivo y hato ganadero en un 20%

4.1.2. METAS PROPUESTAS:

- Elaborar diagnóstico de las trochas carrozables

- Expedientes técnicos aprobados de carreteras de acceso a comunidades
- Expedientes técnicos aprobados de centros poblados de electrificación trifásico.
- Generar las condiciones adecuadas para la inversión privada y tecnológica de la fibra óptica.

4.2. PROMOVER LA GESTION INTEGRAL DE RECURSOS HIDRICOS DE LA REGION

OBJETIVOS ESTRATEGICOS

1.- Plan maestro de la gestión social del agua en beneficio de la región

2.- Numero de represas construidas en la región

3.- Incremento de áreas irrigadas

4.- Numero de sistemas de riego tecnificado instalados (redes troncales y primarios)

METAS PROPUESTAS

1.- Elaborar el plan maestro de la gestión social del agua

2.- Elaborar el expediente de represas en la región

3.- Realización del estudio de suelos

4.- Elaborar el diagnostico situacional de sistemas de riego tecnificado instalados.

4.3. FOMENTAR EL DESARROLLO SOSTENIBLE EN EL SECTOR AGROPÉCUARIO

OBJETIVOS ESTRATEGICOS

1.- Numero de cadenas productivas con clusters definidos (alpaca, trucha, palto, maíz, papa nativa, quinua, quihicha y cañihua)

2.- Volumen de producción comercializado

3.- Numero de tecnologías desarrolladas localmente

4.- Numero de tecnologías válidas y replica de experiencias exitosas (Centros de investigación de instituciones públicas y privadas)

5.- Numero de empresas que trabajan con responsabilidad social

METAS PROPUESTAS

1.- Promover la asociatividad con desarrollo de capacidades empresariales en los productos agropecuarios.

2.- Fortalecimiento y creación de las ferias agropecuarias

3.- Promoción nacional e internacional de cadenas productivas de la región

4.- Fortalecimiento del Concytec, UNH, INIA implementación de centros de investigación tecnológica

5.- Diagnostico de las empresas cooperativas

6.- Crear condiciones en un marco legal regional.

4.4. PROMOCION DE LA INVERSION PRIVADA RN LA REGION

OBJETIVOS ESTRATEGICOS.-

1.- Volumen de producto importado

2.- Numero de tecnologías desarrolladas localmente

3.-Numero de tecnologías válidas y replica de experiencias exitosas (Centros de investigación e instituciones públicas y privadas)

4.-Numero de empresas que trabajan con responsabilidad social respetando el medio ambiente.

METAS PROPUESTAS.-

1.- Promoción nacional e internacional de cadenas productivas de la región

2.- Fortalecimiento del Concytec, UNH, INIA implementación de centros de investigación tecnológica.

3.- Diagnostico de las empresas operativas

4.- Crear las condiciones necesarias en un marco legal regional.

5. DIMENSION INSTITUCIONAL

5.1. FORTALECIMIENTO INSTITUCIONAL Y DESARROLLO DE CAPACIDADES DE LA SOCIEDAD CIVIL PARA SU PARTICIPACION ADECUADA EN LOS DIFERENTES ESPACIOS DE PARTICIPACION CIUDADANA

OBJETIVOS ESTRATEGICOS

1.- Impulsar la participación de las organizaciones representantes de la sociedad civil en los diferentes espacios y procesos de gestión regional.

2.- Numero de acuerdos concertados y cumplidos en el CCR.

METAS

1.- Desarrollo de programas y proyectos para el fortalecimiento de las organizaciones de la sociedad civil con enfoque inclusivo, genero, interculturalidad, promoviendo el cumplimiento del componente de fortalecimiento de capacidades en la ejecución de los diferentes proyectos.

2.-Ordenanza regional para la incorporación de la asignación logística para el CVC (Comité de vigilancia ciudadana) y fortalecer el cumplimiento de sus funciones.

3.- Fortalecimiento de las capacidades y competencias de los integrantes del CCR para el cumplimiento de sus funciones.

4.- Implementar mecanismos para garantizar la participación de los miembros de la sociedad civil, integrantes del CCR.

5.2. IMPULSAR ACCIONES PREVENTIVAS CONTRA LA CORRUPCION A NIVEL DE LA GESTION REGIONAL

OBJETIVOS ESTRATEGICOS

1.-Numero de acuerdos implementados del CRA (Consejo Regional Anticorrupción)

METAS

1.- Fortalecer el Consejo Regional Anticorrupción (garantizando su autonomía, articulándolo al sistema judicial)

2.- Garantizar la participación de grupos especializados de la sociedad civil en los procesos de licitación pública de proyectos de envergadura.

3.-. Mejorar la calidad de atención a las solicitudes de información presentadas al gobierno regional

5.3. SISTEMA DE PLANIFICACION REGIONAL

1.- Numero de reportes de implementación del PDC

METAS

1.- Fortalecer la articulación sostenible de los espacios de participación concertado con el liderazgo del gobierno regional.

2.- Fortalecer capacidades de las Autoridades y funcionarios públicos para la gestión del desarrollo regional.

3.- Implementar un centro de planeamiento regional (CEPLAR).

5.4. POLITICAS AGROPECUARIAS

- Promover la seguridad alimentaria de la población en base aprovechamiento del potencial agrícola y ganadero de la región de Huancavelica.
- Promoción de las metodologías de asistencia, y seguimiento a Unidades Productivas Agropecuarias (ganaderos y agricultores)
- Promoción de la Investigación científica en productos potenciales de la Región (Papa, alpaca. Haba, alverja, frutales, camélidos, vacunos y ovinos, etc.)

- Promover la generación de la cadena de valor de los productos potenciales (valor agregado).

5.5. POLITICAS DEL SECTOR MINERO

- Institucionalizar el uso de planes de ordenamiento territorial como parte de la gestión del gobierno local y regional.
- Promover la generación del valor agregado sobre la base de los recursos mineros.

5.6. POLITICAS EN EL TRUCHICULTURA

- Instalación de Planta de procesamiento de trucha en la provincia de Huancavelica.
- Promover la generación del valor agregado de las truchas sobre la base de los recursos hídricos (Lagunas, ríos, riachuelos).

5.7. POLITICAS EN EL SECTOR TURISMO

- Promover la identificación cultural y conciencia turística local regional.
- Promover una gestión participativa y concertada de las estrategias relacionadas al desarrollo del turismo.

5.8. PROGRAMAS PRODUCTIVOS DE DESARROLLO REGIONAL

Agrícolas

1. Programa de mejoramiento, transformación y comercialización de la papa nativa.
2. Creación de un Banco Germoplasma de papas nativas en la Región de Huancavelica.
3. Programa Regional de Desarrollo de tecnologías de nuevos productos de la papa
4. "Implementación de un centro de innovación tecnológica del procesamiento de la papa en almidón"
5. Fortalecimiento de la Gestión y mejoramiento de la eficiencia de infraestructura de riego
6. Fortalecimiento de la cadena de valor de la papa nativa con enfoque de equidad
7. Fortalecimiento de la cadena de valor de los productos nativos (olluco, mashua, arveja, haba, tarwi, quinua) con enfoque de equidad
8. Programa de desarrollo forestal
9. Programa Regional de formación orientada a la Investigación en los productos banderas de Huancavelica (productos agrícolas, pecuarios y forestales).

Ganadería

1. Implementación del Plan Regional Ganadero
2. Fortalecimiento de la cadena de valor pecuaria (vacuno y Ovino), con enfoque de equidad.
3. Fortalecimiento de la cadena de valor de los camélidos sudamericanos (alpacas, llamas, vicuñas), con enfoque de equidad.
4. Desarrollo de los circuitos y corredores económicos turísticos priorizados
5. Mejora de la competitividad de la fibra y carne de los camélidos

Pesca

1. Instalación de Planta de procesamiento de trucha en la provincia de Huancavelica,
2. Fortalecimiento y desarrollo de la cadena productiva de la trucha en la región de Huancavelica.
3. Transformación y procesamiento de la trucha para el mercado: local, nacional y exportación al mercado extranjero.
4. Fortalecer la Cadena Productiva de Truchas para la exportación.

Frutícola

1. Fortalecimiento de la cadena de valor frutícola con enfoque de equidad (granadilla, yacon, palta, lúcuma, tumbos, guinda)

Microempresas

1. Creación de un Parque Industrial Regional en Huancavelica que dinamice la economía en función a los productivos potenciales de la Región de Huancavelica.
2. Instalación de Planta Piloto de Hilados de Alpaca y lana de ovino en la región Huancavelica.
3. Programa Regional de la Formalización de rurales y urbanas

Minería

1. Fortalecimiento de la cadena de valor minera, con enfoque de equidad.

Recursos Hídricos

1. Fortalecimiento de capacidades en gestión social del agua.
2. Realizar un inventario de recursos hídricos de la región.
3. Construcción de infraestructura de riego para el desarrollo de la actividad agropecuaria.

6. DIMENSIÓN SOCIAL

6.1. ATENCION INTEGRAL A LA PRIMERA INFANCIA OBJETIVOS ESTRATEGICOS, ESPECIFICOS Y METAS

- **Objetivo General**

Mejorar el bienestar de la población promoviendo servicios de educación y salud de calidad integral e inclusiva, fortaleciendo el desarrollo de capacidades sociales.

- **Objetivo Especifico**

Lograr en la educación básica aprendizajes de calidad, útiles al desarrollo como persona y pertinentes al desarrollo cultural social y económico de la región
Gestionar la educación de manera eficiente y participativa en función de las necesidades y metas del desarrollo local, regional, nacional
Promover el acceso a servicios de vivienda, agua y desagüe eficientes, como un medio para alcanzar una vida saludable
Gestionar de manera descentralizada y con equidad la atención integral en salud con servicios de calidad y con calidez humana
Impulsar el fortalecimiento de la integridad familiar, la protección de la mujer, niñez, la juventud y el adulto mayor

6.2. POLÍTICAS Y PROGRAMAS

6.2.1. POLITICAS EDUCACIÓN

- Promoción de la Metodología pedagógicas integrales exitosas que garanticen aprendizajes de calidad, útiles y pertinentes al desarrollo regional, con énfasis en inicial y primaria.
- Promover una gestión participativa y concertada de las estrategias educativas.

6.2.2. POLITICAS EN SALUD

- Promover la prestación equitativa y eficiente de los servicios de salud con calidez.,
- Agua potable y saneamiento con la participación activa de los gobiernos locales

6.2.3. POLITICAS IGUALDAD DE OPORTUNIDADES

- Promover en la sociedad la práctica de valores, actitudes y comportamiento equitativo entre lo rural y urbano, hombres y mujeres.

6.2.4. PROGRAMAS SOCIALES DE DESARROLLO REGIONAL

- Programa Regional de mejora de la calidad educativa.
- Programa de cobertura de vivienda urbana y rural.
- Fortalecimiento y desarrollo del sistema de agua potable y saneamiento rural de la Región.
- Programa Regional de nutrición y Seguridad alimentaria sobre la base de los productos nativos de la Región (Cuy, trucha, quinua, maíz, papa, carne de alpaca).
- Programa de aseguramiento de los servicios de la calidad en los servicios de salud en la Región de Huancavelica.
- Programa integral de promoción y desarrollo de seguridad ciudadana en la Región.
- Programa de desarrollo de valores e identidad cultural.
- Programa de Promoción y fortalecimiento de capacidades laborales de personas con habilidades diferentes.

7. DIMENSIÓN TERRITORIAL Y AMBIENTAL

7.1. OBJETIVOS ESTRATEGICOS, ESPECIFICOS Y METAS

- **Objetivo General**

  Preservación y conservación de la biodiversidad y desarrollar infraestructura de soporte con perspectivas de desarrollo regional.

- **Objetivo Especifico**

onservar y aprovechar sostenibilemente la biodiversidad iológica, los recursos naturales renovables y no renovables de la Región
romover, con enfoque de cuenca, el uso eficiente y ostenible de los recursos hídricos de la Región.
romover la incorporación de la gestión del riesgo y la daptación al cambio climático en la aplicación de los instrumentos de planificación.
Ampliar y mejorar los servicios de telecomunicaciones con énfasis en las zonas rurales y urbanas marginales.
Promover la dotación de energía eléctrica a los principales centros poblados de la Región
Promover un sistema de infraestructura vial, moderno, eficiente y competitivo orientado a integrar el territorio con perspectiva de zonas de desarrollo.

7.2. POLÍTICAS, CONDICIONANTES Y ESTRATEGÍAS

7.2.1. POLITICAS AMBIENTALES

- Promover la conservación del ambiente y el manejo sostenible e integrado de los recursos naturales y la biodiversidad.
- Promover una gestión participativa y concertada de las estrategias relativas a la problemática ambiental

7.2.2. POLITICAS TERRITORIALES

- Promover una gestión participativa y concertada de las estrategias relativas a la infraestructura de soporte.
- Gestionar la adquisición de una planta asfáltica para agilizar la articulación de las capitales de las 07 provincias de la Región.

7.2.3. PROGRAMAS AMBIENTALES, TERRITORIALES E INFRAESTRUCTURA DE DESARROLLO REGIONAL

- Implementación de una Planta Asfáltica de la Región de Huancavelica en convenio con la Facultad de Ciencias de Ingeniería – E.A.P. Civil Huancavelica e Angaraes.
- Asfaltado de la Carretera Huancavelica-Santa Inés-Rumichaca (110 km), para la articulación regional de Castrovirreyna, Huaytara y Huancavelica así mismo la integración con Ayacucho e Ica.
- Ampliación y asfaltado de la Carretera Imperial-Pampas-Churcampa-Mayoc-Huanta (282 km).
- Ampliación y asfaltado de la carretera Huancavelica-Lircay-Secclla – Julcamarca - Chacco- Ayacucho (225 km).
- Ampliación y asfaltado de la carretera Pampano-Ticrapo-Castrovirreyna-Santa Inés (187 km),
- Ampliación y asfaltado de la Carretera Izcuchaca-Mayoc

8. DIMENSIÓN INSTITUCIONAL

8.1. OBJETIVOS ESTRATEGICOS, ESPECIFICOS Y METAS

Objetivo General

- Fortalecer la institucionalidad, la concertación y participación ciudadana como medio para alcanzar la gobernabilidad.

Objetivo Especifico

Desarrollar una institucionalidad pública, eficiente, trasparente promotora orientado el usuario.

Promover la participación ciudadana democrática y la concertada en la gestión del desarrollo.

Promover la integración socioeconómica territorial con nuestras 07 provincias y las regiones vecinas.

9. PROGRAMAS PRIORIZADOS

- PROGRAMA REGIONAL DE PROMOCION Y DESARROLLO GANADERO
- PROGRAMA REGIONAL DE CAMELIDOS SUDAMERICANOS
- PROGRAMA REGIONAL DE PROMOCION Y DESARROLLO DE LA AGRICULTURA
- PROGRAMA REGIONAL DE PROMOCION Y DESARROLLO FRUTICOLA
- PROGRAMA REGIONAL DE NUTRICIÓN INFANTIL
- PROGRAMA REGIONAL DE EDUCACIÓN
- PROGRAMA REGIONAL DE GENERACIÓN DE EMPLEO