

# **"MOVIMIENTO INDEPENDIENTE "TRABAJANDO PARA TODOS"**



## **PLAN DE GOBIERNO MUNICIPAL 2019 - 2022**

**PROVINCIA** : Tayacaja

**REGIÓN** : Huancavelica

*Gestión Para el Desarrollo de Tayacaja*

**CANDIDATO**

**A LA MUNICIPALIDAD PROVINCIAL DE TAYACAJA**

**JUAN CARLOS COMUN GAVILAN**

"MOVIMIENTO INDEPENDIENTE TRABAJANDO PARA TODOS HUANCAMELICA"

**PLAN DE GOBIERNO MUNICIPAL DE LA PROVINCIA DE TAYACAJA**

**REGION HUANCAMELICA**

**I. SINTESIS DE LOS PRINCIPIOS Y VALORES:**

**1.1 PRINCIPIOS Y VALORES**

La organización Política "Movimiento Independiente Trabajando Para Todos, presenta su plan de gobierno como una herramienta orientadora que direcciona para impulsar la Identidad, el desarrollo sostenible con visión al futuro en, educación, salud, agricultura transporte, medio ambiente y turismo del ámbito provincial, para el periodo 2019 – 2022. Refleja a partir de un trabajo concertado y participativo de los integrantes de la comisión del Plan de Gobierno.

El presente Plan de gobierno se funda en la promoción de desarrollo integral de la persona humana, la familia y sociedad. la provincia de Tayacaja, de acuerdo a los **principios de libertad, igualdad, respeto y solidaridad** considerando que la organización política Trabajando Para Todos. se identifica como una organización Política social y como tal, que mantiene relaciones con otras organizaciones políticas del ámbito regional y nacional contiene la visión de la realidad Provincial y Regional, bajo los principios y valores de la doctrina social cultural.

## DIAGNOSTICO

### 2.1 UBICACIÓN Y LOCALIZACIÓN

#### Ubicación:

La provincia de Tayacaja, está ubicado en el departamento de Huancavelica en la parte central del País, en plena región andina. Tiene como panorama principal hidrológico al Mantaro de gran importancia económica, y con altitudes que varían de 4814 msnm. a 911 msnm en su parte más baja. Articulada en mayor grado con la ciudad de Huancayo y la influencia de ésta, debido a su articulación y accesibilidad.

La Provincia de Tayacaja, está localizada en la región de Huancavelica. Se encuentra ubicada entre las coordenadas UTM 8613.80 Km. N - 8673.50 Km. N y 468.10 Km. E y las coordenadas geográficas 12°24' y de Latitud Sur y 74°34' de Latitud Oeste de Greenwich, con una altitud variable entre 911 a 4,814 m.s.n.m.

Tayacaja cuenta con una superficie de 3,564.50 Km<sup>2</sup>, que equivale al 16.1% de la superficie total de la Región Huancavelica. En el cuadro siguiente, se muestran las ubicaciones geográficas de los 18 distritos que conforman la provincia.

Cuadro N° 1 Ubicación Geográfica de los Distritos de la Provincia de Tayacaja

N°	Distritos	Altitud m.s.n.m.	Latitud Sur	Longitud Oeste	Superficie Km <sup>2</sup> (*)
01	Pampas	3,276	12°23'42"	74°52'02"	109.07
02	Acostambo	3,600	12°21'42"	74°03'10"	168.06
03	Acraquia	3,287	12°24'35"	74°54'00"	110.27
04	Ahuaycha	3,280	12°24'16"	74°53'32"	90.96
05	Andaymarca				150.59**
06	Colcabamba	2,979	12°24'32"	74°40'48"	598.12
07	Daniel Hernández	3,280	12°23'25"	74°51'32"	106.92
08	Huachocolpa	2,907	12°02'45"	74°35'33"	292.00
09	Huaribamba	2,996	12°16'32"	74°56'15"	359.93
10	Ñahuimpuquio	3,630	12°19'35"	74°04'00"	67.39
11	Pazos	3,840	12°15'21"	74°04'11"	152.93
12	Quichuas				106**
13	Quishuar	3,130	12°14'28"	74°46'32"	31.54
14	Salcabamba	3,037	12°11'50"	74°46'52"	192.52
15	Salcahuasi	3,150	12°05'57"	74°44'57"	117.98
16	San Marcos de Rocchac	3,182	12°05'25"	74°51'41"	281.71
17	Surcubamba	2,585	12°06'52"	74°37'35"	230.88
18	Tintay Puncu	2,350	12°08'56"	74°32'34"	460.32

**Fuente:** Plan de Desarrollo Concertado 2007. (\*)[http://es.wikipedia.org/wiki/Provincia\\_de\\_Tayacaja](http://es.wikipedia.org/wiki/Provincia_de_Tayacaja).

(\*\*) Observatorio Territorial – Presidencia de Consejo de Ministros / Nov. Dic. 2014

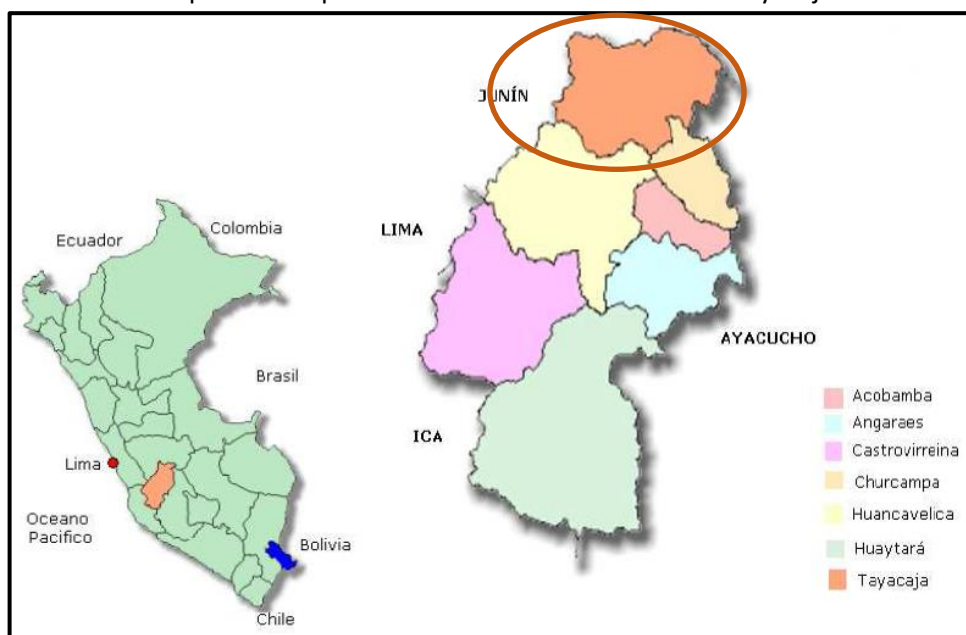
### 2.1.2. Límite provincial

**Este** : Provincia de Huanta – Región Ayacucho  
**Oeste** : Región de Junín  
**Norte** : Región de Junín  
**Sur** : Provincias de Huancavelica y Churcampa

#### Límite provincial

**Este** : Provincia de Huanta – Región Ayacucho  
**Oeste** : Región de Junín  
**Norte** : Región de Junín  
**Sur** : Provincias de Huancavelica y Churcampa

Mapa N° 1 Mapa de ubicación de la Provincia de Tayacaja

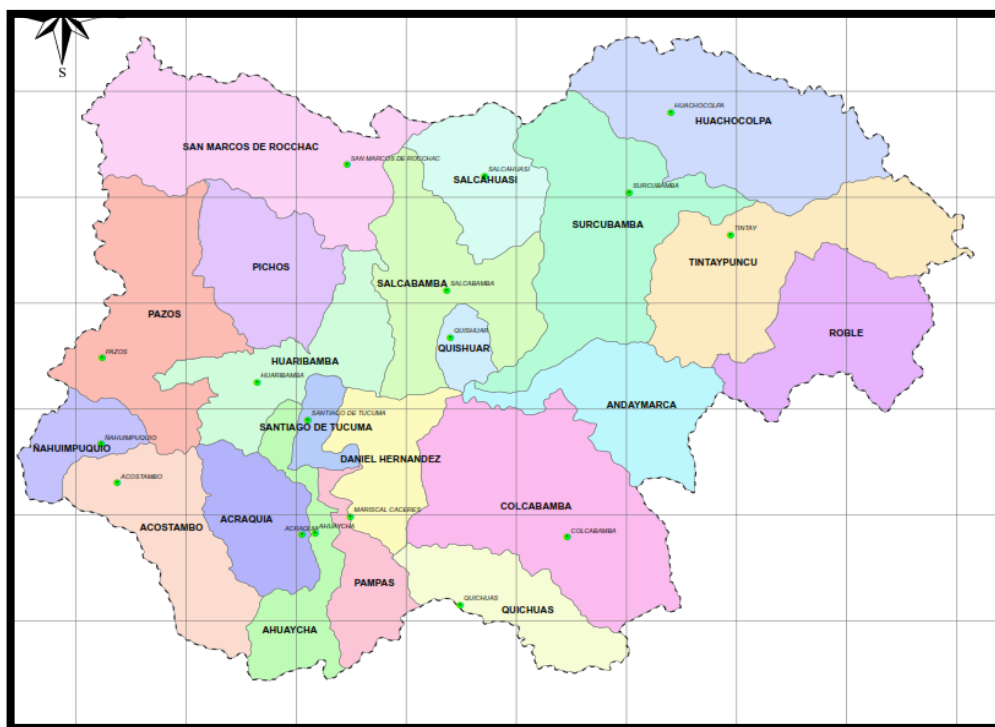


La provincia de Tayacaja se ubica en la parte norte del Departamento de Huancavelica, tal como se muestra en el mapa.

Mapa N° 2 Nueva División Política de la Provincia de Tayacaja

**Plan de Gobierno del Movimiento Independiente “Trabajando Para Todos” para  
la provincia de Tayacaja - Huancavelica**

---



**Fuente:** Plan Vial de la Provincia de Tayacaja

**Nota:** Los límites trazados de los distritos de Andaymarca, Quichuas, Roble y Santiago de Tucuma son trazos aproximados realizados por el equipo técnico de actualización del Plan de Desarrollo en base al mapa elaborado por la PCM

### Crecimiento poblacional

Según la publicación del INEI: “Boletín de Análisis Demográfico N° 37”<sup>1</sup> elaborado en el año 2009, (Pág. 31), la cantidad de peruanos entre el año 1995 hasta el año 2025 se habrá incrementado en aproximadamente 10 millones y medio de personas, con una tasa de crecimiento que va decreciendo significativamente entre los años 1995 hasta el 2025.

Con respecto al departamento de Huancavelica, este mismo documento indica que, entre los años 1995 al 2025, la población departamental se habrá incrementado en 107,211 personas, con las siguientes tasas de crecimiento.

- Entre los años 1995 – 2012 con un promedio de 0.87% de tasa de crecimiento anual.
- Entre los años 2020 – 2025 con un promedio de 0.48% de tasa de crecimiento anual.

Cuadro N° 2 Población Proyectada y Tasa de Crecimiento Anual por Departamento

---

**Plan de Gobierno del Movimiento Independiente "Trabajando Para Todos" para  
la provincia de Tayacaja - Huancavelica**

<b>PERÚ: POBLACIÓN ESTIMADA Y PROYECTADA Y TASA DE CECIMIENTO MEDIO ANUAL, SEGÚN DEPARTAMENTO, 1995-2025</b>						
Departamento	Población			Tasa de Crec. Medio Anual (Por cien)		
	1995	2010	2025	1995-2000	2005-2010	2020-2025
<b>Perú</b>	<b>23 926 300</b>	<b>29 461 933</b>	<b>34 412 393</b>	<b>1,66</b>	<b>1,16</b>	<b>0,95</b>
<b>Costa 1/</b>						
Ica	607 707	747 338	859 784	1,58	1,18	0,83
La Libertad	1 385 811	1 746 913	2 082 737	1,87	1,29	1,08
Lambayeque	995 240	1 207 589	1 354 261	1,73	0,96	0,67
Moquegua	139 375	171 155	198 646	1,77	1,08	0,93
Piura	1 496 436	1 769 555	1 974 262	1,46	0,87	0,62
Tacna	237 762	320 021	383 370	2,50	1,52	1,14
Tumbes	166 138	221 498	264 519	2,16	1,71	1,03
<b>Sierra</b>						
Áncash	1 012 624	1 116 265	1 201 465	0,72	0,59	0,41
Apurímac	405 285	446 813	472 737	0,70	0,62	0,21
Arequipa	996 389	1 218 168	1 427 001	1,71	1,07	0,99
Ayacucho	551 374	650 718	760 414	0,73	1,25	0,94
Cajamarca	1 334 659	1 500 584	1 547 694	1,03	0,57	0,04
Cusco	1 108 235	1 274 742	1 382 372	1,16	0,75	0,44
<b>Huancavelica</b>	<b>416 976</b>	<b>475 693</b>	<b>524 187</b>	<b>0,87</b>	<b>0,87</b>	<b>0,48</b>
Huanuco	696 505	826 932	911 280	1,42	0,96	0,50
Junín	1 136 690	1 301 844	1 438 414	1,06	0,75	0,57
Pasco	255 005	292 955	324 137	0,95	0,90	0,59
Puno	1 151 214	1 352 523	1 556 885	1,23	0,89	0,95
<b>Selva</b>						
Amazonas	364 367	413 314	428 603	1,12	0,62	0,07
Loreto	765 047	983 371	1 121 953	2,06	1,39	0,67
Madre de Dios	73 984	121 183	168 768	3,77	2,87	1,96
San Martín	585 402	782 932	943 582	2,49	1,62	1,07
Ucayali	339 182	464 875	548 330	2,85	1,59	0,95
<b>Lima y Callao</b>						
Prov. Constitucional del Callao	697 345	941 268	1 151 132	2,50	1,66	1,26
Lima	7 007 548	9 113 684	11 385 860	2,08	1,47	1,42

1/ Excluye la Provincia Constitucional del Callao y el departamento de Lima.

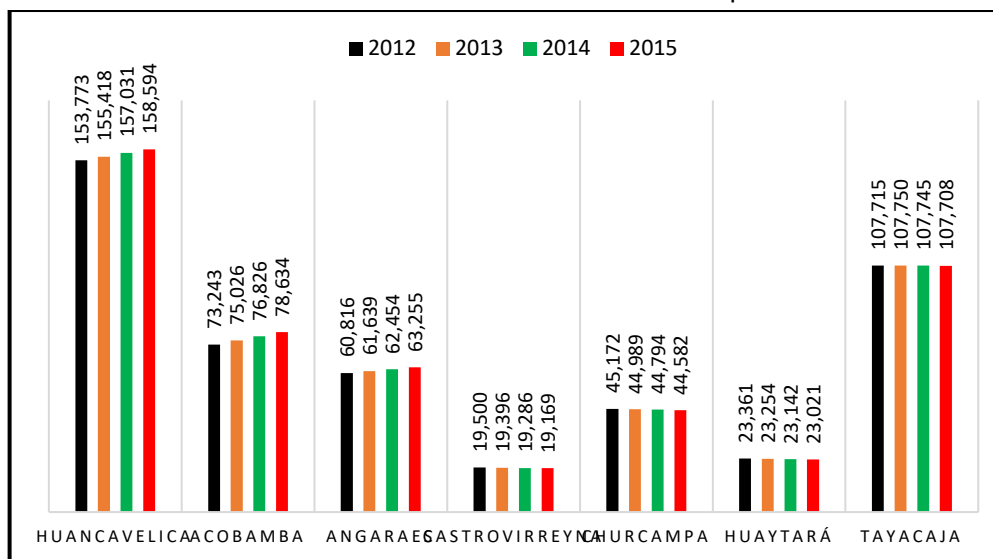
Fuente: PERÚ Estimaciones y Proyecciones de Población por Departamento, Sexo y Grupos Quinquenales de Edad 1995-2025 Boletín de Análisis Demográfico N° 37. Lima 2009. Pág. 30.

En: <http://www.unfpa.org.pe/publicaciones/publicacionesperu/INEI-Peru-Bol37-Estimaciones-Proyecciones-1995-2025.pdf>

la población de la ciudad de Huancavelica entre el periodo del 2008 al 2021 se habría incrementado en 20,615 personas, mientras que las proyecciones realizadas por el INEI en este mismo periodo muestran un crecimiento de 10,012 en la ciudad. Considerando el impacto de los proyectos publico privados, este documento indica que, probablemente los cálculos realizados por el INEI queden cortos.

A nivel de las provincias del departamento de Huancavelica, el INEI en base al censo del 2007, obtiene la siguiente proyección poblacional en el periodo 2012 - 2015.

Gráfico N° 1 Crecimiento Población 2012 – 2015 Provincias del Departamento de Huancavelica



Fuente: INEI Censo 2007 – Proyección Poblacional

Elaboración: Qapiriy - Abril 2015

Según los datos del cuadro, las provincias que han incrementado significativamente su población entre los años 2012 al 2015, son las de Huancavelica en 4,281, Acobamba en 5,391 y Angaraes en 2,439. Mientras que las provincias de Castrovirreyna, Churcampa, Huaytará y Tayacaja han variado mínimamente su población, lo que en términos generales las hace ver como lugares donde la cantidad de población no se ha alterado.

Pero en los últimos años, en la provincia de Tayacaja existieron inversiones importantes tanto del sector privado como del estado, que están alterando el crecimiento poblacional entre otros aspectos, estos proyectos son la construcción de **LA CENTRAL HIDROELECTRICA CERRO DE ÁGUILA** y Rehabilitación y Mejoramiento de la Carretera DV.Imperial – Pampas.

Por otro lado, el acceso a una educación superior, impulsa a miles de personas, sobre todo jóvenes, a moverse por diferentes lugares buscando acceso a educación superior y se establece en el lugar donde tengan acceso a esta calidad de educación. Desde este aspecto, en el corto plazo, entrará en funcionamiento la Universidad Nacional Autónoma de Tayacaja que albergara a cientos de estudiantes que llegaran del interior de la provincia y de otros lugares del país, impactando con esto, en el crecimiento poblacional de la provincia, sobre todo en el sector juvenil que se verá incrementado considerablemente.

## SISTEMA POBLACIONAL

### HECHOS QUE CARACTERIZAN LA REALIDAD.

La Provincia de Tayacaja, cuenta con microclima variable, tres pisos ecológicos (fríos, templado y cálido) determinando una amplia variedad de producción agropecuaria y con variedad de

recursos naturales; mayor parte de los terrenos agrícolas no cuenta con sistema de riego y vías de acceso, existiendo una agricultura y ganadería tradicional con necesidades básicas insatisfechas; en seguida de detalla de manera resumida:

**Actividad económica.** - La base económica gira alrededor de la agricultura y la ganadería; sobre todo un significativo sector de la población realiza el cultivo maíz, cereales, tubérculos y la crianza de animales menores, siendo en alto porcentaje para el autoconsumo y otra parte para el mercado especialmente de Huancayo, Lima , la actividad comercial es otro rubro pero de poca relevancia en la economía local.

**Educación.** - En el aspecto educativo debemos manifestar que existe una gran debilidad con respecto a la comprensión lectora y la resolución de problemas matemáticos en los estudiantes menores de 12 años en la provincia especialmente en las zonas rurales y hacer referencia que existe un elevado porcentaje de analfabetismo sobre todo en las personas de la tercera edad, asimismo un porcentaje importante de la población es bilingüe que hablan quechua y castellano.

**Salud.** - Es importante mencionar las deficiencias que existen en los servicios que brindan a la población, a nivel de la provincia los establecimientos de salud con que cuenta no es insuficiente para cubrir la atención a la población en su totalidad. Las enfermedades que tienen la mayor tasa de morbilidad son las enfermedades respiratorias agudas con las infecciones, respiratorias, intestinales, aspectos directamente relacionados con la disponibilidad de servicios básicos, asimismo la desnutrición infantil. Las medicinas que cuentan los establecimientos de salud son medicamentos básicos, por lo que la población no cuenta con un servicio óptimo y oportuno.

**Vivienda y servicios básicos.** - Las condiciones de la vivienda en la mayor parte de la provincia son precarias, lo cual está construida de material rústico (adobe y tapia); por lo que algunas viviendas no cuentan con energía eléctrica, asimismo no cuentan con el servicio de agua potable y desagüe solamente en las capitales de distrito existen servicios básicos, pero también con algunas limitaciones esto hace que las enfermedades gastro intestinales sean recurrentes en los niños (ñas) menores de 5 años y adultos mayores.

**Articulación vial.** - La falta de vías de acceso y la falta de mantenimiento de las vías de comunicación hacen que las comunidades rurales no puedan desarrollarse adecuadamente se debe indicar también que entre los meses de enero a mayo época de invierno las vías de acceso se hacen intransitables debido a la falta de atención oportuna del estado. esta situación afecta directamente a la economía de los pobladores de las zonas ya que el costo de transporte pasajeros y de carga se incrementan considerablemente.

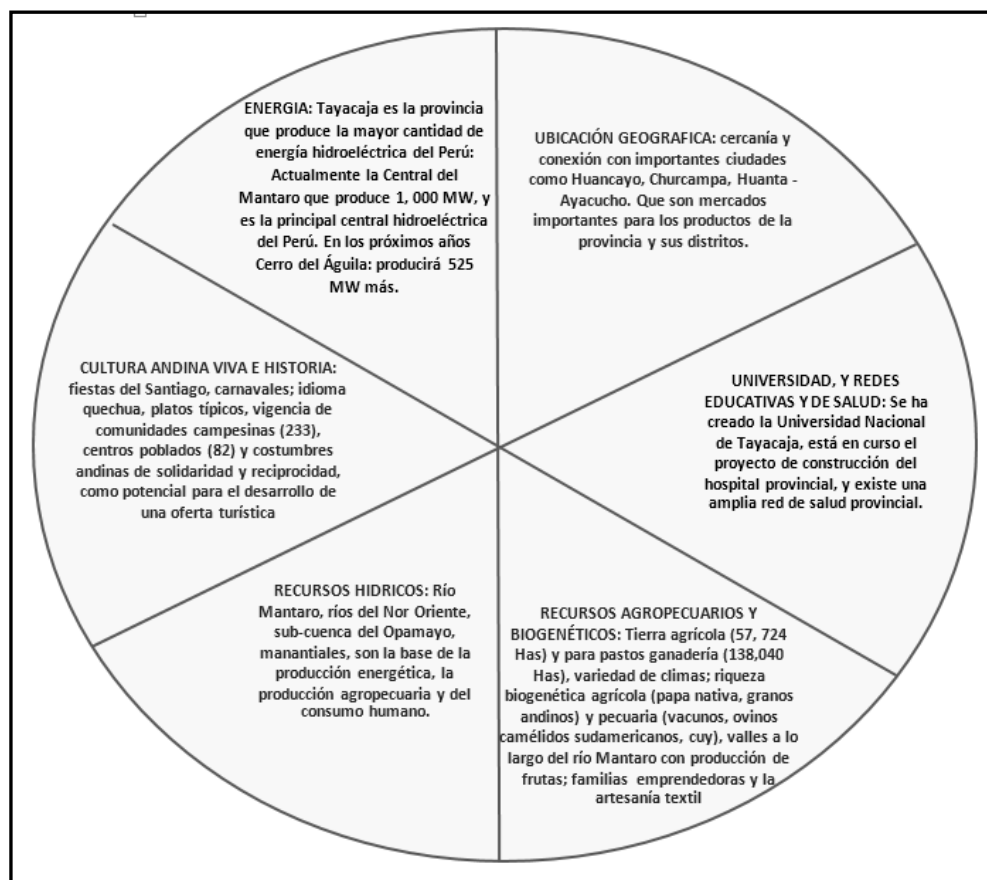
## **2.2 POTENCIALIDADES**

Las potencialidades de la provincia se sustentan en una variada gama de elementos:

- Recursos humanos; población económicamente activa importante y preocupada por intervenir en la problemática y necesidades locales.
- Recursos naturales con disposición de uso del agua y tierras agrícolas, forestal, pastoreo y agropecuaria.
- Variedad de recursos naturales.
- Diversidad de ecosistema y agropecuaria.
- Potencialidad en zonas de restos arqueológicos y turísticos.



- Identidad cultural y costumbres arraigadas históricamente



### III PROBLEMAS

#### **Problemática Social:**

La situación de la pobreza y la desigualdad social está relacionado a los accesos a servicios básicos y al mercado laboral, donde las familias de los sectores socialmente más vulnerables como también la pérdida del valor adquisitivo y los niveles de ingreso han disminuido, débiles valores morales recrean relaciones sociales conflictivas a nivel familiar, social, comunal e intercomunal, escaso liderazgo y poco interés para asumir cargos diferenciales con vocación de servicio, bajos niveles de formación y capacitación debilitan la capacidad y resultados de las organizaciones sociales comprometidas con el desarrollo de la población.

Ausencia de visión de desarrollo colectivo; trabajo sin dirección; recrea el desorden, desorientación y ausencia de continuidad de propuestas de desarrollo local sostenible. La organización comunal campesina disociada y débil lo cual tiene limitaciones y se generan tendencias de empeoramiento.

#### **Problemática General:**

Escasas infraestructuras de servicios básicos, infraestructuras educativas precarias, equipamiento inadecuado, la provincia de Tayacaja no cuenta con un Hospital nivel IV, así mismo la mayoría del establecimiento de salud son precarios los cuales no prestan las garantías necesarias para la atención de la población, organizaciones disociadas.

Infraestructura básica productiva y de servicios deficiente e insuficiente, creando condiciones de baja calidad de vida de la población en toda la provincia, condiciones críticas en la producción agropecuaria el cual abastece solamente para el autoconsumo asimismo esta problemática está relacionado con inadecuadas vías de acceso, limitándose a la subsistencia familiar y los excedentes que se podría comercializar no compiten con los precios de los productores de otras regiones ya que el costo de transporte encarecen el producto.

Alto grado de erosión de suelos y desertificación por factores como la tala indiscriminada de bosques, prácticas de rozo o quema descontroladas, que provocan incendios forestales, descuido y ausencia de nuevas plantaciones forestales; generan empobrecimiento de suelos (menor cantidad y calidad en la producción) y desertificación de zonas de bosques naturales, alteración y destrucción de nichos ecológicos (extinción de especies nativas plantas y animales), contaminación de ríos y fuentes de agua.

**VISION DE DESARROLLO**

Al 2022 la Provincia de Tayacaja será una provincia integrado, fortalecido con sus diversas instituciones públicas y privadas, comunidades y sociedad civil en conjunto, organizaciones sólidas y protagonistas en el desarrollo sostenible de sus comunidades, con sólida identidad cultural, con infraestructura de servicios básicos adecuados e implementados, con aprovechamiento recursos naturales de manera sostenible; y los actores locales participan activamente en del desarrollo de los distritos de la provincia de Tayacaja.

<b>VARIABLE ESTRATÉGICAS</b>	<b>ESCENARIO APUESTA</b>
Pobreza	Se desminuira de manera importante los niveles de pobreza, sobre todo en el ámbito rural, mejorando la calidad de vida de las personas especialmente de las familias de las comunidades campesinas.
Pobreza extrema	Se desminuira drásticamente la pobreza extrema, sobre todo en los ámbitos rurales, porque han mejorado sus condiciones de vida y capacidades para acceder a las oportunidades.
Calidad de la educación básica y superior	Se mrjorara considerablemente el porcentaje de 26.6% a 70% de niños del segundo grado de primaria que logran desempeño suficiente en comprensión lectora, ya que reciben educación en instituciones educativas con mejoras en la implementación de material y equipo educativo, con docentes que han desarrollado sus capacidades para brindar educación de acuerdo a la realidad de la zona, fortaleciendo el sentimiento de identidad y autoestima a la provincia de Tayacaja.
	Se lograra en porcentaje de 18.2% a 60% de niños del segundo grado de primaria que logran desempeño suficiente en lógico matemática, ya que los docentes aplican métodos pedagógicos que incentivan a los alumnos a continuar superándose.
	El porcentaje de estudiantes que acceden a educación superior se ha incrementado de manera importante, ya que el funcionamiento de la Universidad Autónoma de Tayacaja Daniel Hernández. Morillo, ha permitido ampliar el número de alumnos con acceso a educación superior y los institutos superiores de la provincia han mejorado de manera importante su calidad educativa.

**Plan de Gobierno del Movimiento Independiente "Trabajando Para Todos" para  
la provincia de Tayacaja - Huancavelica**

<b>VARIABLE ESTRATÉGICAS</b>	<b>ESCENARIO APUESTA</b>
Calidad de la salud en poblaciones vulnerables	Se ha reducido significativamente el porcentaje de niños menores de 5 años con desnutrición crónica pasando del 36% a un 10% (que es el mínimo aceptable). Esto se ha logrado debido a la mejora de los programas materno – infantiles, incluyendo el Programa Infantil Nutricional, los servicios de agua desagüe y presencia de nutricionistas en los Centros de Salud y el funcionamiento del Hospital Provincial de Tayacaja.
	Los casos de niños con anemia han disminuido considerablemente, evitando con esto, permitiendo que ellos tengan un desarrollo físico e intelectual adecuado.
	Muerte materna y neonatal
Servicios públicos de calidad	La cobertura de servicios de agua se ha ampliado logrando que la mayoría de viviendas acceda a este servicio, contribuyendo a que más familias, sobre todo niños, vivan saludablemente.
	La cobertura de servicios de desagüe se ha ampliado notablemente logrando que la mayoría de viviendas, sobre todo rurales accedan a este servicio, mejorando la salud familiar.
	El número de viviendas que cuentan con servicio de luz se ha incrementado notablemente, logrando ampliar el tiempo en que las familias desarrollaran sus actividades cotidianas. Esto se ha logrado ya que las Centrales Hidroeléctricas del Mantaro y Cerro del Águila producen energía eléctrica que es destinada principalmente para el consumo de Tayacaja y regional/nacional.
	La población de la provincia vive en un ambiente de seguridad ya que los casos de delincuencia han disminuido considerablemente debido a que la policía y la sociedad civil trabajan organizadamente previniendo y combatiendo los casos de delincuencia.
Infraestructura vial	Se ha lograra la articulación vial a través de una red vial que articula la capital de la provincia con sus distritos y con otras regiones a nivel nacional, ya que el 90% de sus carreteras nacionales han sido asfaltadas, el 70% de las vías provinciales y 70% de las vecinales se encuentran con adecuada transitabilidad disminuyendo el tiempo y el costo de transporte de pasajeros y de productos hacia el mercado, lo que influye en el mejoramiento sustantivo de la economía sobre todo de los productores rurales de las comunidades campesinas. Uno de los actores estratégicos importantes en la provincia para lograr mejorar las vías de la jurisdicción de Tayacaja es el Instituto Vial Provincial que funciona como unidad formuladora y ejecutora.
Comunicación virtual	La mayoría de distritos de la provincia cuentan con internet y comunicación celular, ya que se ha instalado y se encuentra en funcionamiento la red dorsal y conexión de banda ancha en todos los distritos de la provincia, lo que contribuye con el desarrollo de la provincia.

**Plan de Gobierno del Movimiento Independiente "Trabajando Para Todos" para  
la provincia de Tayacaja - Huancavelica**

<b>VARIABLE ESTRATÉGICAS</b>	<b>ESCENARIO APUESTA</b>
Recursos económicos por canon hidronegético	Las transferencias que se realiza a la provincia por concepto de canon hidronegético se han incrementado en un 50% ya que se encuentra en funcionamiento la central hidroeléctrica Cerro del Águila, que produce el 50% más de energía eléctrica que la central del Mantaro. Estos recursos transferidos sirven para financiar más proyectos de desarrollo lo que ha mejorado sustancialmente la calidad de vida de los pobladores de Tayacaja.
Desarrollo urbano ordenado	Los distritos de la provincia tienen un desarrollo urbano ordenado con espacios identificados para el crecimiento de la ciudad, para las actividades económicas, para las áreas naturales, entre otros. El valle del Rio Opamayo donde se acentúan los distritos de Acraquia, Ahuaycha, Pampas y Daniel Hernández forman una unidad urbana y los municipios de estos 4 distritos gestionan el crecimiento urbano del valle del Rio Opamayo estableciendo acuerdos mutuos.
Desarrollo de cadenas productivas	El desarrollo económico, sobre todo el relacionado a la actividad agrícola ha mejorado notablemente ya que se encuentran fortalecidas cadenas productivas de frutas y de productos agrícolas y granos andinos, que se desarrollan en base a corredores económicos a nivel provincial e interprovincial.
Desarrollo de la actividad turística	La afluencia de turistas a la provincia se ha incrementado de manera importante ya que la fiesta de la Virgen Purísima y la fiesta del Santiago, se ha difundido a nivel nacional lo que atrae visitantes a la provincia interesados de disfrutar de estas manifestaciones culturales. Estos visitantes gozan de buenos servicios de alojamiento, alimentación y traslado.
Gestión sostenible de recursos hídricos a nivel de sub cuencas	Se la logrado avanzar en gobernanza de los recursos hídricos ya que se han formado sub consejos de cuenca en las mayoría de las sub cuencas de la provincia y los actores principales participan en el Consejo de Cuenca del rio Mantaro.
Afianzamiento hídrico a nivel de subcuencas	Se ha asegurado el aprovisionamiento de los recursos hídricos para el consumo humano y para las diferentes actividades económicas, ya que se han ejecutado proyectos importantes de regulación y se han implementado proyectos para la recuperación de pastos, de forestación y reforestación de las partes altas de las 5 subcuencas de la provincia, mitigando el impacto del cambio climático.
Tratamiento y disposición de residuos sólidos y líquidos	Las aguas residuales domesticas de una parte importante de los distritos cuentan con tratamiento y se las reutiliza para diversos fines, contribuyendo con esto a la conservación de los recursos hídricos.
	Gran parte de los residuos sólidos generados son reciclados, seleccionados de acuerdo a su naturaleza (orgánicos, inorgánicos) y desechados adecuadamente, sin ocasionar contaminación ambiental.

<b>VARIABLE ESTRATÉGICAS</b>	<b>ESCENARIO APUESTA</b>
Calidad de la gestión pública y comunal	<p>Las instituciones públicas han mejorado su gestión en transparencia y eficiencia en la ejecución de los proyectos. Se han institucionalizado las mancomunidades municipales interdistritales.</p> <p>Las comunidades campesinas han avanzado en fortalecer su institucionalidad democrática, y han mejorado su gestión comunal aprovechando de mejor manera las oportunidades para canalizar sus proyectos de desarrollo, convirtiéndose en protagonistas importantes del desarrollo de la provincia y los distritos.</p>

### **ESQUEMA DE PROPUESTA DE DESARROLLO**

#### **Orientaciones generales de las propuestas**

El movimiento Independiente "Trabajando Para Todos"; se enmarca dentro de la política democrática y humanista, considerando los ejes fundamentales: educación, salud, medio ambiente, proyectos productivos/desarrollo agropecuaria y seguridad alimentaria, integración vial, saneamiento básico, fortalecimiento de las organizaciones, derechos humanos entre otros aspectos como guía en su accionar.

#### **Propuesta por dimensiones:**

##### **a. DIMENSIÓN SOCIAL:**

<b>Educación:</b>	
1.	<p><b>Hechos:</b></p> <p>Baja calidad educativa en las comunidades alejadas de la provincia de Tayacaja, teniendo como resultado el bajo nivel de aprendizaje de los niños de nivel primario y secundario sobre todo en matemáticas y comprensión lectora según la evaluación censal estudiantil.</p> <p>En la mayoría de los centros educativos de nivel primario y secundario se observa una deficiente infraestructura educativa, en consecuencia se observa, deserción de alumnos, migración a otras grandes ciudades.</p> <p>En los distritos alejados de la provincia de Tayacaja los alumnos recorren distancias largas para llegar a los centros educativos, que también disminuye el aprendizaje de los alumnos.</p>
2.	<p><b>Potencialidades:</b></p> <ul style="list-style-type: none"> <li>▪ Existencia de Potencial Humano predispuesto e interesado en el desarrollo educativo integral de los estudiantes de nivel inicial, primario y secundario.</li> <li>▪ Comunidades, padres de familia y sociedad civil activa y colaboradora para mejorar la calidad educativa de los estudiantes.</li> <li>▪ Docentes comprometidos con la educación de nivel primario, primario y secundario.</li> <li>▪ Estudiantes sobresalientes en diversas áreas, principalmente en el área de deporte y matemáticas.</li> </ul>
3.	<p><b>Problemas:</b></p> <ul style="list-style-type: none"> <li>▪ Ausencia de políticas locales de apoyo a la gestión pedagógica.</li> <li>▪ Locales educativos con infraestructuras educativas deficientes y precarias que ofrecen condiciones inadecuadas.</li> <li>▪ Inexistencia de bibliotecas adecuadas, laboratorios equipados, centros de cómputo conexión a internet, material deportivo y para el adecuado aprendizaje de los estudiantes de distintos niveles.</li> <li>▪ Ausencia de oportunidades educativas superiores a alumnos destacados con escasos recursos económicos.</li> </ul>

**Plan de Gobierno del Movimiento Independiente "Trabajando Para Todos" para  
la provincia de Tayacaja - Huancavelica**

<p><b>4. Objetivo a lograr:</b></p> <ul style="list-style-type: none"> <li>Mejorar la calidad educativa y nivel académico escolar de los estudiantes de distintos niveles, con una adecuada infraestructura educativa y equipamiento implementado para el mejor aprendizaje de los estudiantes.</li> </ul>		
<p><b>5. Estrategias:</b></p>		
<p>- Mejoramiento e implementación de infraestructura educativa y recreativa.</p>	<p><b>Estrategias</b></p>	<p><b>Metas</b></p>
	<p>- Promover mejoramiento de Instituciones Educativas con infraestructuras modernas, implementadas y equipadas.</p>	<p>- Construcción de infraestructuras educativas en los tres niveles educativos en el ámbito provincial acorde a las necesidades y tecnología educativa existente.</p> <p>- Implementación de las I.E. de distintos niveles con internet de banda ancha, bibliotecas virtuales, centros de cómputo, laboratorios, materiales deportivos y otros.</p>
	<p>- Promover el deporte en todas las disciplinas, principalmente en atletismo, natación, fútbol, vóleybol y ajedrez.</p>	<p>- Adquisición de terrenos para construcción de infraestructura educativa adecuada.</p> <p>- Construcción de infraestructura deportiva y polideportivos en diferentes centros educativos a distrital y provincial.</p>
	<p>- Mejoramiento de infraestructura básica deportiva</p>	<p>- Construcción de infraestructura deportiva recreativa en los centros poblados y comunidades (losas deportivas, estadios, campos deportivos, etc.)</p>
	<p>- Gestionar la creación de Institutos Superiores y sucursales a través de convenios</p>	<p>- Gestionar la Implementación de una academia de preparación para los estudiantes de 4° y 5° de secundaria.</p> <p>- Ceración de Institutos Superiores Tecnológico bajo estudio de demanda, en capitales de distrito en distintas especialidades.</p>
	<p>- Gestionar infraestructura de deporte en la Provincia de Tayacaja.</p>	<p>- Mejoramiento y ampliación del estadio de Pampas en beneficio del deporte.</p>
	<p>- Gestion de una academia deportiva en diferentes disciplinas dirigido a la juventud Pampina.</p>	<p>- Creación de una academia para la promoción de las diferentes disciplinas deportivas dirigidas a la Juventud de la provincia de tayacaja.</p>

**Salud:**

**1. Hechos:**

La provincia de Tayacaja cuenta con puestos de salud y centros de salud en distintas zonas y pese a todos los esfuerzos que se realizan a nivel nacional y regional, los indicadores de salud muestran pocos avances. Los programas de salud no llegan con frecuencia a las poblaciones más alejadas del distrito; se observa altos índices de desnutrición infantil, población en general no asume acciones preventivas de salud; escasa implementación y dotación con equipos y recursos humanos. Las metas de salud se orientara a reducir la incidencia de las enfermedades, a mejorar los servicios de salud y principalmente tiene como propósito reducir las inequidades en materia de salud, mediante la

**Plan de Gobierno del Movimiento Independiente "Trabajando Para Todos" para  
la provincia de Tayacaja - Huancavelica**

inclusión de la salud en las políticas y comprender de que la salud es un componente fundamental para el desarrollo sostenible.

**2. Potencialidades:**

- Existencia de Centro de Salud y Postas Médicas a nivel de la provincia de tayacaja.
- Existencia de profesionales de la salud (médico, enfermeras, obstetra, odontólogo, etc.) comprometidos y predispuestos al mejoramiento de la salud.
- Autoridades y sociedad civil colaboradora para mejorar la calidad de salud.
- 

**3. Problemas:**

La problemática de la salud en la región de Huancavelica, está muy vinculada a los indicadores de pobreza existentes, entre ellos.

- Altos índices de desnutrición crónica especialmente en la población infantil.
- Infraestructura e equipamiento precarios del Centro de Salud del capital distrito y Postas Médicas de los Centros Poblados.
- Servicios de atención de la salud deficiente y escasa implementación con equipos.
- Carencia de programas integrales para el saneamiento básico en las zonas rurales y urbanas.
- Deficiencia en los programas de atención y sobre todo de prevención en salud en las áreas rurales, principalmente.
- Inexistencia de un programa de seguridad alimentaria, por ende de una cultura alimenticia que induzca a las madres a mejorar las dietas y consumo de alimentos de los niños, principalmente.
- Ausencia de un programa de capacitación permanente al personal de salud y falta de equipamiento adecuado a los centros de atención.
- Ausencia de programas de resuperación de conocimientos y prácticas de medicina tradicional que complementen los servicios al poblador.

**4. Objetivo a lograr:**

- Brindar servicio de calidad en salud, con infraestructura adecuada e implementada con equipos y recursos humanos, así como programas de prevención en salud.

**5. Estrategias:**

	Estrategias	Metas
- Ampliación e implementación de infraestructura de salud.	- Mejorar y ampliar la infraestructura de salud e implementar con equipamiento y recursos humanos.	- Construir la infraestructura de salud en distritos que no cuentan con dicha infraestructura. - Gestionar para la construir y equipar el hospital de la provincia de Tayacaja. - Mejorar y ampliar la infraestructura de salud obsoleta en los diferentes distritos de la provincia de tayacaja. - Gestionar para la Implementación con equipos, materiales, muebles y dotar de recursos humanos a los establecimientos de salud a nivel provincial.
	- Promover la higiene personal y nutrición a nivel de los estudiantes de educación inicial y primaria y secundaria.	- Dotar los materiales, asistencia técnica y capacitación en higiene personal y nutrición para crear hábitos saludables en los estudiantes.
- Mejoramiento de salud mediante campañas médicas	- Promover Campañas de salud dirigidas a la población como resultado de convenios interinstitucionales.	- Mejoramiento de salud a través de campañas en la áreas de medicina, odontología, cardiología, oftalmología, gastrología, psicología, etc.



**Saneamiento básico:**

**1. Hechos:**

El abastecimiento de agua y saneamiento adecuados constituye un aspecto fundamental en la supervivencia de las personas y en la mejora de las condiciones de vida y salud de las familias, el mismo se ve reflejada en el progreso de las ciudades y en el ahorro por parte del Estado, debido a la disminución de los riesgos de contraer enfermedades por el consumo de agua en condiciones insalubres y por la deficiente eliminación de los residuos humanos.

Las enfermedades son evitadas cuando se dispone de políticas adecuadas para el abastecimiento de agua y desagüe en una zona determinada.

El acceso universal de parte de las familias al agua y saneamiento constituye un imperativo para los gobiernos en la perspectiva del cumplimiento de los objetivos de desarrollo del milenio.

En el ámbito provincial de Tayacaja, se observa deficiencias en el sistema de saneamiento básico debido a la ausencia de infraestructura adecuada, asimismo alto porcentaje de la población no cuenta con el sistema de desagüe y por la misma ubicación geográfica de las zonas rurales.

**2. Potencialidades:**

- Existencia de agua en las comunidades para realizar las plantas de tratamiento de agua potable.
- Existencia de áreas o zonas adecuadas para tratamiento de residuos sólidos en las comunidades, centros poblados y distritos de la provincia de Tayacaja.
- Autoridades y sociedad civil colaboradora para mejorar la calidad del servicio de saneamiento básico.
- Existencia de recursos humanos capacitados para la implementación de del servicio de saneamiento básico.

**3. Problemas:**

- Servicios de saneamiento básico deficientes en las comunidades, centros poblados y distritos de la provincia de Tayacaja.
- Acceso restringido de la población de menores recursos a los servicios de salud en las comunidades, centros poblados y distritos de la provincia de Tayacaja.
- El agua que consume la población no es potable, son entubadas en algunos casos y en otras comunidades hacen uso de acequias, riachuelos, puquiales, etc.
- Inexistencia de servicio de desagüe y de agua potable en los barrios y centros Poblados.
- Falta de tratamiento de aguas residuales en en las comunidades, centros poblados y distritos de la provincia de Tayacaja.

**4. Objetivo a lograr:**

- Implementar programas integrales de saneamiento básico a nivel de los centros poblados y distritos de la provincia de tayacaja.

**5. Estrategias:**

	<b>Estrategias</b>	<b>Metas</b>
- Implementación del sistema integral de saneamiento básico.	Gestionar el financiamiento para el mejoramiento y ampliación del servicio saneamiento básico a nivel de las comunidades, centros poblados de la provincia de Tayacaja.	<ul style="list-style-type: none"> <li>- Mejorar y ampliación da la planta de tratamiento de residuos sólidos en la provincia de Tayacaja y en los distritos.</li> <li>- Impulsar para que los distritos de la provincia cosntruyan planta de tratamiento de residuos sólidos .</li> <li>- Construcción del sistema de desagüe y alcantarillado en los centros poblados de la provincia de Tayacaja en un 75%.</li> <li>- Construcción e instalación de letrinas en las localidades alajadas de la provincia de Tayacaja.</li> </ul>



## b. DIMENSIÓN ECONÓMICA

### Actividad Agropecuaria:

#### 1. Hechos:

La agricultura es la principal actividad en la provincia, ya que en gran parte de su territorio se desarrolla esta actividad, al igual que gran parte de su población satisface sus necesidades con los recursos que obtiene trabajando en agricultura.

#### Superficie Territorial Provincial y Superficie Agropecuaria

TAYACAJA	Has.	Km <sup>2</sup>
Superficie provincial	362,719	3,627.19
Superficie agropecuaria - Tayacaja	193,284	1,932.84

Fuente: IV Censo Agrario 2012

Como se aprecia, la superficie agrícola ocupa un poco más de la mitad de la superficie de la provincial, es decir, el 53% del territorio de Tayacaja.

Del total de unidades agropecuarias que son 193,284 has, 155,401.11 has son de secano, es decir, el 84% de tierras agrícolas de la provincia son regadas solo en época de lluvia, lo que da cuenta del gran potencial agrícola que aún no está siendo aprovechado.

Por otro lado, solo 37,883 has; cuenta con riego, de las cuales, 17,323 has; que representan el 46% son regadas con agua de ríos, y 12,050 has; que representan el 32% son regadas con agua de manantiales o puquiales. Según esto, las aguas de manantiales al igual que las aguas de los ríos son importantes para la agricultura de la provincia, lo que exige diseñar estrategias de cuidado sobre las agua de ambas fuentes, lo cual es determinante para mejorar la cantidad y calidad de la producción agraria.

Una de las principales características de la agricultura tradicional es la poca tecnificación y uso de la tecnología, por ello, su producción, que no es a escala, suele alcanzar principalmente para el consumo del agricultor, quien además trabaja la tierra con herramientas tradicionales.

El distrito cuenta con condiciones climáticas y terrenos agrícolas excepcionales para el desarrollo agropecuario competitivo; sin embargo debido a la ausencia de una política agraria planificada y técnica se encuentra en condiciones precarias.

#### 2. Potencialidades:

- Existencia de grandes extensiones de tierras de cultivo con riego y de pastos naturales a nivel provincial.
- Productores con amplia experiencia en la producción de papas y otros tuberculos que se producen durante todo el año para el abastecimiento de los mercados mayoristas de Huancayo y Lima principalmente.
- Existencia de agricultores y ganaderos con experiencia en la producción agropecuaria.
- Presencia de microclimas adecuadas para la diversificación agropecuaria.
- Autoridades, productores y sociedad civil con predisposición para implementar proyectos productivos.
- Existe una incipiente pero creciente tecnificación de la actividad agropecuaria en la zona. La evidencia es percible a simple vista: tractores en campos y pueblos, reservorios, sistemas de riego por aspersión

#### 3. Problemas:

##### Agrícola:

- Escasa existencia de infraestructura de riego para la tecnificación de riego en cultivos agrícolas y erosión de suelos agrícolas.
- Débil organización de los productores para la sostenibilidad de sistemas de riego principalmente en operación y mantenimiento.
- Ausencia de asistencia técnica y capacitación en manejo técnico cultivos así como gestión de riegos agropecuarios.
- Organizaciones de productores débiles con poco acceso a asesoramiento, créditos, herramientas, comercialización, tecnificación, etc.) a nivel distrital.
- Productores usan semillas de mala calidad con consecuencias de baja producción y productividad que inciden en la baja rentabilidad económica de los productores.

**Plan de Gobierno del Movimiento Independiente "Trabajando Para Todos" para  
la provincia de Tayacaja - Huancavelica**

- Inadecuadas vías de acceso (carreteras) para el transporte de insumos agrícolas y la producción agrícola a los mercados de Pampas, Huancayo y Lima.
- Cambios en la pautas de residencia de los productores, es decir la migración va aumentando a las zonas urbanas.

**Pecuario**

- Baja producción pecuaria en cantidad y calidad y descapitalización.
- Sanidad animal en condiciones críticas a nivel distrital a falta de atención de los parasitosis.
- Ausencia de apoyo a iniciativas productivas individuales y grupales en el fomento de la apicultura, piscicultura, animales menores.
- Organizaciones de productores débiles con poco acceso a asesoramiento, créditos, herramientas, comercialización, tecnificación, etc.) a nivel distrital.

**4. Objetivo a lograr:**

- Implementar programas y proyectos de cadenas productivas competitivas y con enfoque de seguridad alimentaria.

**5. Estrategias:**

	Estrategias	Metas
- Desarrollo agropecuario.	- Promoción de Proyectos Productivos con enfoque de cadenas productivas y cadenas de valor.	- Implementación proyectos productivos frutícolas principalmente con paltos, chirimoya, lúcuma, granadilla y otros frutales; granos como maíz, frijol, arvejas, habas, con asesoramiento técnico y capacitación para el mantenimiento y comercialización. - Promover proyectos productivos con enfoque de cadenas productivas priorizando frutales como paltos, maíz,
	- Proyectos Productivos pecuarios.	- Implementación proyectos productivos para el manejo ganadero con animales mayores, menores, acompañados de asistencia técnica y comercialización. - Fortalecimiento e implementación de proyectos productivos para fomentar la apicultura en los Centros Poblados de la Provincia de Tayacaja .
	- Infraestructura de riego tecnificado para optimizar el uso de agua.	- Construcción, mejoramiento y ampliación de canales de riego y reservorios para optimizar el uso adecuado del agua y tecnificar la agricultura. - Implementación de sistemas de riego a nivel de parcelas para la producción de cultivos durante todo el año. - Brindar asistencia técnica para la instalación de sistema de riego tecnificado por aspersión y goteo.
	- Implementar de maquinaria agrícola para brindar servicio a los productores	- Implementar con tractores agrícolas para servicio de los productores y mejorar la producción agropecuaria.
- Fortalecimiento a los microempresarios a nivel provincial	- Crear centros de capacitación técnica para generar empleos.	- Fortalecer las capacidades técnicas de los jóvenes, en temas de repostería, costura, zapatería, peluquería, cocina y otros.
	- Fortalecer las capacidades, comerciales, de gestión, organización a los productores y microempresarios de la provincia de tayacaja.	- Brindar asistencia técnica y capacitación a los microempresarios de la provincia en temas de formalización, comerciales y de gestión.

**Actividad Comercial y Turismo**

**1. Hechos:**

La provincia de Tayacaja cuenta con una cantidad de expresiones culturales, riqueza gastronómica, atractivos naturales, entre otros, que atraen visitantes sobre todo nacionales y familiares de personas residentes en diferentes lugares del país, entre ellos, a residentes de Lima y Huancayo quienes llegan con amigos y familiares en ciertas épocas del año.

La continuidad de prácticas ancestrales de gran valor cultural, expresadas en las danzas, en la gastronomía, en los desfiles – pasacalles, se constituye en una gran riqueza para la provincia, pues abre una gran ventana para exponerla al resto del país como un potencial turístico con grandes posibilidades de constituirse en atractivo turístico para la provincia, lo cual, diversificaría la económica de la provincia y generaría puestos de trabajo. Esto es una tarea pendiente que requiere ser tomada y gestionada en el corto plazo.

El turismo como sistema, tiene en consideración el territorio como uno de sus elementos para su desarrollo, no solamente entendido como un espacio de ocupación, sino también como un espacio en el cual se generan diversas dinámicas económicas y sociales. El turismo sostenible implica una experiencia positiva en los visitantes y también en los actores anfitriones. Debemos pensar en infraestructura pública de uso turístico que son espacios compartidos para visitantes y anfitriones con un trato basado en el mutuo respeto con la inclusión de comunidades locales en la integración de negocios locales e inclusivos que le sumen valor a la experiencia de los visitantes, en estos temas trabajaremos en la gestión 2019 – 2022.

Actualmente el turismo en la provincia no se promociona ni posicionan en el mercado local Regional y Nacional, sumado a esto la falta de vías de acceso, descuido de atractivos y rutas turísticas, carencia de promoción nacional e internacional, serían los factores que según algunos especialistas, permitieron un bajo nivel de visitantes durante los últimos años.

**2. Potencialidades:**

- Existencia de vasta cantidad expresiones culturales, riqueza gastronómica, atractivos naturales.
- Existencia de fechas festivos y costumbres tradicionales folklóricas como el Santiago, chacmeo, zafa casa y danza de tijeras.
- Abundancia de recursos turísticos naturales (lagunas, cataratas, etc.), y zonas arqueológicas.
- Existencia de infraestructura e vías de comunicación y servicios de transporte permanente.
- 

**3. Problemas:**

- Ausencia de iniciativa municipal y otros sectores en el desarrollo de actividades turísticas, asesoría que promuevan el arte (concursos festivos, ferias de comidas típicas, feria agrícola, ganadera, etc.) no permiten el dinamismo económico del distrito.
- Descuido de atractivos tursiticos y rutas turísticas en el ámbito de la provincia de Tayacaja.
- Carencia de promoción nacional e internacional de fechas festivos y costumbres tradicionales folklóricas, atractivos naturales
- Ausencia de operadores turísticos que promuevan el turismo en Tayacaja.
- Informalidad y asuencia de planificación y concertación entre actores de la cadena de turismo.

**4. Objetivo a lograr:**

- Implementar programas desarrollo turistico integral a nivel de la provincia de tayacaja.
- Revalorar y restaurar la infraestructura arqueológica y promover la actividad comercial y el turismo a nivel distrital y provincial.

**5. Estrategias:**

	<b>Estrategias</b>	<b>Metas</b>
- Incentivar la actividad comercial.	- Dinamizar el comercio con valor agregado de los productos agropecuarios y promover condiciones adecuadas.	- Promover el comercio agropecuario con valor agregado.

**Plan de Gobierno del Movimiento Independiente "Trabajando Para Todos" para  
la provincia de Tayacaja - Huancavelica**

	- Promover la artesanía local utilizando materiales de la zona con productos ancestrales.	- Apoyar a los artesanos en la producción de artesanías acompañado de asistencia técnica y capacitación.
- Promoción del turismo en la localidad.	- Promocionar a nivel Provincial y Regional las festividades locales y lugares turísticos.	- Promoción de Festivales culturales anuales como los concursos festivos, feria agrícola, ganadera y de artesanía. - Habilitar accesos de caminos herraduras para realizar el circuito turístico a las lagunas, cataratas y a los centros arqueológicos.
	- Restaurar y revalorar las ruinas arqueológicas.	- Promover y restaurar atractivos turísticos y zonas arqueológicas ubicadas en distintas zonas de la provincia de Tayacaja.

**c. DIMENSIÓN TERRITORIAL AMBIENTAL**

<b>Organización Territorial</b>	
<b>1. Hechos:</b>	<p>El crecimiento poblacional del valle del río Upamayo en los últimos años ha experimentado un notable incremento, de tal forma que en la actualidad, las ciudades principales de los cuatro distritos forman una unidad urbana.</p> <p>Esta nueva configuración urbanística del Valle del Upamayo trae consigo aspectos negativos, como también aspectos positivos que son comunes. Es así que, los problemas de crecimiento urbano como: el incremento de circulación vehicular, el incremento del comercio ambulante, los problemas de delincuencia, la construcción de viviendas en lugares no autorizados; mientras que los aspectos positivos de esta situación se manifiestan en la consolidación de una gran ciudad como eje de desarrollo de la provincia, entre otros, que afecta por igual a esta unidad urbana.</p> <p>Sobre el incremento de población, se aprecia que nuevos pobladores construyen sus viviendas en lugares donde antes se utilizaban para la actividad agrícola y ganadera correspondiente a los distritos de Ahuaycha y Acraquia, en zonas declaradas de peligro como el Cerro San Cristóbal correspondiente al Distrito de Pampas; produciendo con esto un crecimiento urbano con escasa planificación urbanística.</p> <p>Por otro lado, según información del flujo vehicular se ha incrementado circulando vehículos de todo tamaño desde mototaxis hasta vehículos pesados.</p>
<b>2. Potencialidades:</b>	<ul style="list-style-type: none"> <li>▪ Disposición de áreas y terrenos para área urbana y rural con crecimiento ordenado.</li> <li>▪ Existencia de un Plan de desarrollo concertado actualizado.</li> <li>▪ Existencia de un PIna de Desarrollo Urbano</li> <li>▪ Existencia de recursos humanos capacitados para la planificación e implementación de proyectos de desarrollo urbano.</li> <li>▪ Autoridades y sociedad civil con predisposición al ordenamiento territorial.</li> </ul>
<b>3. Problemas:</b>	<ul style="list-style-type: none"> <li>▪ Crecimiento desordenado de la zona urbana de la Ciudad de Pampas.</li> <li>▪ Plan de desarrollo urbano desactualizado</li> <li>▪ Inexistencia del plan de ordenamiento territorial y zonificación ecológica.</li> </ul>
<b>4. Objetivo a lograr:</b>	<ul style="list-style-type: none"> <li>▪ Delimitación de la expansión urbana planificada y con infraestructura urbana y rural adecuada.</li> </ul>
<b>5. Estrategias:</b>	

**Plan de Gobierno del Movimiento Independiente "Trabajando Para Todos" para  
la provincia de Tayacaja - Huancavelica**

	<b>Estrategias</b>	<b>Metas</b>
- Desarrollo urbano y rural planificado.	- Promover la actualización del plan de desarrollo urbano y rural a nivel de la Provincia de Tayacaja .	- Actualización del plan de desarrollo urbano y rural.
	- Regularizar los documentos legales del plan de desarrollo Urbano con los principales actores locales.	- Actualización e inscripción el plan de desarrollo urbano en Registros Públicos.
	- Promover la elaboración del Plan de Ordenamiento Territorial y zonificación ecológica.	- Elaboración del plan de ordenamiento territorial y zonificación ecológica dla Provincia de Tayacaja .
- Regularización de la documentación legal.	- Regularización de los documentos legales ante instituciones correspondientes.	- Cordinar y gestionar la formalización de la propiedad con autoridades competentes. - Apoyo en la construcción y mejoramiento de locales comunales e iglesias religiosas.

**Transporte y Comunicaciones:**

**1. Hechos:**

La Provincia de Tayacaja, existe un total de 1,500 Km. De vías vecinales, de las cuales, un poco menos de la mitad se encuentra registra por el Ministerio de Transporte y el resto no se encuentra registrada. La condición de no registrada es un problema fuerte que repercute en la calidad de la articulación vial de la Provincia ya que siendo así, el Ministerio de Transporte no destina recursos para su conservación y mantenimiento. Este es un punto importante que debe ser atendido en el corto plazo.

Huancavelica	Longitud (Km)		
	Total	Vías Registradas	Vías No Registradas
	<b>5,514.81</b>	<b>2,432.73</b>	<b>3,082.08</b>
Acobamba	371.99	64.30	307.69
Angaraes	574.96	149.20	425.76
Castrovirreyna	670.00	670.00	
Churcampa	754.70	233.30	521.40
Huancavelica	1,088.22	396.71	691.51
Huaytará	554.71	177.21	377.50
<b>Tayacaja</b>	<b>1,500.23</b>	<b>742.01</b>	<b>758.22</b>

**Fuente:** Planes Viales Participativos

En el ámbito provincial el servicio de transporte de pasajero es permanente sin embargo en su mayoría son informales.

En cuanto a las comunicaciones en la provincia se tiene:

- Red Dorsal Nacional de Fibra Óptica (RDNFO), esta en proceso de implementación, que interconectará las 7 provincias de la Región: Huancavelica, Acobamba, Lircay, Castrovirreyna, Churcampa, Huaytará, Pampas.
- Telefonía Móvil, según el Ministerio de Transportes y Comunicación con la finalidad de extender el servicio de telefonía móvil sobre todo a localidades rurales, renovó contactos con uno de los operadores de este servicio, por un periodo de 18 años y 10 meses

**Plan de Gobierno del Movimiento Independiente "Trabajando Para Todos" para  
la provincia de Tayacaja - Huancavelica**

- Televisión por cable, es uno de los servicios que rápidamente se ha extendido por ciertas localidades rurales de la provincia, en las viviendas de estas localidades se puede apreciar antenas parabólicas de operadores de este servicio, lo cual, contribuye con mejorar la interconexión de las zonas rurales y alejadas de la provincia.

**2. Potencialidades:**

- Ordenanzas Municipales para la prestación de servicio de transporte seguro y de calidad.
- Existencia de Empresas de transporte en la provincia de Tayacaja.
- Demanda de pasajeros permanente desde la Ciudad de Huancayo a Pampas y sus Distritos.
- Existencia de carretera asfaltada y afirmada en el ámbito provincial que permite el acceso de vehículos de todo tipo y tamaño.
- Producción agropecuaria que demanda vehículos de carga permanentemente.

**3. Problemas:**

- Enexistencia de trochas carrozables a algunos anexos y caseríos en algunas zonas.
- Presencia de empresas de transporte informales en la Provincia.
- Inexistencia de pistas y veredas en el distrito y de los centros poblados.
- Escaso sistema de telecomunicaciones y redes en algunos centros poblados de la Provincia.
- Enexistencia de un terminal terrestre en la Provincia.

**4. Objetivo a lograr:**

- Promover la articulación vial planificada con un adecuado sistema de transporte e infraestructura vial.
- Integración provincial a través de un sistema de telecomunicaciones y redes que permita una comunicación adecuada entre los pobladores.

**5. Estrategias:**

	Estrategias	Metas	
<ul style="list-style-type: none"> <li>- Optimizar la infraestructura vial y sistemas de telecomunicaciones</li> </ul>	- Gestionar para la construcción y mantenimiento de trochas carrozables.	- Construcción de trochas carrozables en anexos y comunidades de la provincia de Tayacaja. - Mantenimiento permanente de trochas carrozables en distintas vías de la provincia.	
	- Contar con maquinaria pesada para viabilizar accesos de trochas carrozables.	- Adquisición de maquinaria pesada para servicio de mantenimiento de las vías.	
	- Desarrollar la ampliación, mejoramiento y mantenimiento del sistema de electrificación monofásica y trifásica.	- Ampliación y mejoramiento del sistema de electrificación para de usuarios de la provincia.	
	- Mejoramiento de la infraestructura vial urbano del distrito y centros poblados.		- Gestionar pavimentación y/o pistas y veredas del área urbana de la Provincia de Tayacaja. - Mejoramiento de las escaleras y caminos adyacentes al distrito.
			- Asfaltado de vías principales del Distrito de Pampas. - Construcción de pistas, veredas en zonas urbanas de la Ciudad de Pampas.
- Gestión para la instalación de telecomunicaciones y redes.	- Instalación del sistema de telecomunicaciones y redes en las Instituciones Educativas, establecimientos de salud, centros poblados y comunidades.		

**Medio Ambiente**

**1. Hechos:**

La provincia de tayacaja, cuenta con variedad de biodiversidad y recursos naturales los cuales al pasar el tiempo está siendo deteriorado por uso indiscriminado de tierras de cultivo y deterioro de bosques y arbustos por prácticas de rozo o quema descontroladas, alteración y destrucción de nichos ecológicos (extinción de especies nativas plantas y animales).

La flora y fauna de la provincia se caracteriza por ser rica y variada por tener diferentes pisos altitudinales, esta biodiversidad, se halla concentrada hoy principalmente al nor-oeste de la provincia en la ceja de selva, dado que los bosques naturales principalmente el quinal esparcidos en la zona altoandina, ha sido materia de tala indiscriminada, habiendo quedado pequeños reductos como huella de su existencia.

La capacidad de uso mayor de los suelos es una variable importante para definir el uso adecuado de las tierras para fines: agrícola, pecuario, forestal o de protección, así como, las prácticas de manejo y conservación que eviten su deterioro.

El área con potencial agropecuario que se ubica por debajo de los 3,000 msnm., aproximadamente, requieren necesariamente de riego complementario para asegurar una producción continuada, tal es el caso de las unidades de suelos de Huaytará, La Merced, entre otros.

**2. Potencialidades:**

- Existencia de áreas forestales aptos para la forestación y reforestación con diferentes especies forestal.
- Permite una mejor belleza escénica y paisajística
- Existencia de bosques naturales en distintos pisos ecológicos de la provincia de tayacaja.
- Existencia de áreas y condiciones para siembra y cosecha de agua en cabeceras de microcuencas.
- Existencia de microclimas aptos para desarrollo de flora y fauna.

**3. Problemas:**

- Áreas agrícolas con alto riesgo de ocurrencia de derrumbes, deslizamiento y erosión de suelos.
- Existencia de peligro de deslizamiento de zonas habitadas en los meses lluviosos.
- Falta botadero y reciclado de basuras de la zona urbana del distrito.
- Alto grado de erosión de suelos y desertificación: por el uso indiscriminado de tierras de cultivo, la tala y quema de bosques, descuido y ausencia de nuevas plantaciones forestales; generan empobrecimiento de suelos de vocación agropecuaria, destrucción de nichos ecológicos, extinción de especies nativas plantas y animales.
- Contaminación de suelos con residuos sólidos en distintas zonas.

**4. Objetivo a lograr:**

- Promover la protección y uso racional de recursos naturales.
- Construir el relleno sanitario para una correcta gestión de residuos sólidos.

**5. Estrategias:**

	<b>Estrategias</b>	<b>Metas</b>
- Protección y uso racional de los recursos naturales.	- Gestionar y ejecutar la protección de los recursos naturales y conservación de suelos y medio ambiente.	<ul style="list-style-type: none"> <li>- Forestación y reforestación de cabeceras de cuenca en la Provincia de Tayacaja para la siembra de agua.</li> <li>- Reforestación en los tramos de las trochas carrozables para estabilización de taludes.</li> <li>- Capacitación y sensibilización en gestión ambiental a estudiantes de centros educativos y población en general.</li> <li>- Instalación de vivero forestal municipal para la producción de plántones.</li> <li>- Recuperación de las aguas del río Opamayo a través de tratamiento adecuado de las aguas.</li> </ul>



**Plan de Gobierno del Movimiento Independiente "Trabajando Para Todos" para  
la provincia de Tayacaja - Huancavelica**

		- Mejoramiento de las plantas tratamiento de aguas residuales en los distritos de Acraqui, Ahuaycha Daniel Hernandez y Pampas.
Protección de la salud ambiental de la población.	- Disposición de terreno y gestionar financiamiento para el botadero de basura.	- Construcción de botadero de basura y práctica de reciclado. - Mejorar el hornato paisajístico de la provincia de Tayacaja.

**d. DIMENSIÓN INSTITUCIONAL**

Sensibilización y Educación Ciudadana		
<b>1. Hechos:</b> Las instancias de participación ciudadana como los Consejos de Coordinación Local, Comités de Vigilancia, entre otras no se encuentra fortalecido, de igual manera el nivel de iniciativas organizativas para velar por las necesidades e intereses colectivos se encuentra en condición de fragilidad.		
<b>2. Potencialidades:</b> <ul style="list-style-type: none"> <li>▪ Predisposición de la población a participar en la educación y sensibilización.</li> <li>▪ Predisposición de los actores locales en la solución de la problemática local.</li> <li>▪ Presencia de Instituciones del sector privado y estatal de diversos sectores que funcionan en el distrito.</li> <li>▪</li> </ul>		
<b>3. Problemas:</b> <ul style="list-style-type: none"> <li>▪ Ausencia de la organización campesina y actores de liderazgo para representar sus intereses económicos, sociales y políticos ante el gobierno local y central.</li> <li>▪ Debilidad institucional en organización del sector público y privado.</li> <li>▪ Inadecuada coordinación entre representantes de las intuiciones presentes en la zona.</li> </ul>		
<b>4. Objetivo a lograr:</b> <ul style="list-style-type: none"> <li>▪ Fortalecer las instancias de participación ciudadana.</li> <li>▪ Fortalecer y mejorar las capacidades institucionales del gobierno local y de la población.</li> </ul>		
<b>5. Estrategias:</b>		
	Estrategias	Metas
- Fortalecimiento interinstitucional	- Fortalecimiento de las instancias de participación ciudadana.	- Consejos de coordinación local, comités de vigilancia y otros.
	- Promover el fortalecimiento de las organizaciones sociales de base y sociedad civil organizada.	- Sensibilizar a la población mediante charlas para que conozcan sus deberes y derechos ante un acto doloso. - Fortalecimiento de capacidades por la prevención de violencia familiar. - Fortalecer la vigilancia municipal implementando recursos necesarios. - Fortalecimiento de las organizaciones sociales de base y sociedad civil organizada. - Implementación de camaras de video vigilancia en el distrito de Pampas.