MOVIMIENTO DE AFIRMACIÓN SOCIAL "MAS"

"Juntos lograremos el Cutervo que todos queremos"

PLAN DE GOBIERNO DE LA PROVINCIA DE CUTERVO

2019-2022

PRESENTACIÓN

El Movimiento de Afirmación Social de la Provincia de Cutervo, del departamento de Cajamarca, presenta este documento de planificación y gestión concertado, con enfoque participativo, descentralizado, integral y sostenible, que fue elaborado por el equipo Técnico del MAS , donde se propuso la visión de desarrollo para la provincia al 2022. Se recogió información de los diferentes actores de la sociedad civil, sustentadas en forma directa y participativa, con autoridades, representantes de instituciones públicas y privadas, organizaciones de base de la provincia y de cada distrito y para ello se utilizó instrumentos de recojo de información a través de reuniones desarrolladas en las comunidades visitadas.

Esta propuesta de plan de gobierno invita a todos al análisis, reflexión y debate crítico de los diferentes problemas que presenta nuestra provincia en desarrollo económico, social, institucional, territorial-ambiental; por lo que el presente plan de gobierno recoge las aspiraciones de los vecinos y comuneros de la provincia, expresado y exteriorizado en las diversas reuniones del pueblo organizado en sus rondas campesinas y sociedad civil.

Este plan está dirigido a todos los Cutervinos que aspiramos hacer los cambios que Cutervo necesita, ser un gobierno participativo, democrático y solidario, una provincia que brinde servicios de calidad, articulado, equitativo, competitivo e inclusivo y que busque constantemente el desarrollo sostenible y sustentable; para que el futuro sea prometedor lleno de esperanzas para los Cutervinos.

La Municipalidad de Cutervo tendrá las puertas abiertas, para que los vecinos de Cutervo, ejerzan sus derechos constitucionales, dentro una gestión transparente. En tal sentido, el Movimiento de Afirmación social al cual represento en estricta concordancia a sus principios y objetivos, es política municipal trabajar haciendo uso de los recursos públicos en la solución de problemas priorizados.

Ing. José Gerardo Delgado Salazar
Candidato a Alcaldía Provincial Cutervo

I. IDEARIO: PRINCIPIOS, OBJETIVOS Y VALORES DE LA ORGANIZACIÓN POLÍTICA

Los principios y valores del Movimiento de Afirmación social "MAS" en el proceso de gestión municipal 2018-2022 estará enmarcada en construir un Cutervo en la que todos puedan alcanzar un pleno desarrollo con una provincia segura, ordenada y con bienestar social.

Principios

- Se identifica con los intereses y aspiraciones de los pueblos de la provincia
- Su unidad programática, política y orgánica
- Se basa en la democracia participativa sin exclusión, por lo tanto es un frente único
- Se basa en los valores éticos y morales
- Su dirección es colectiva, con responsabilidades individuales y con un trabajo en equipo
- Participación abierta y directa en la lucha contra la corrupción y por una auténtica descentralización económica, política y administrativa.
- Lucha por la defensa de los recursos naturales de la provincia y región.

Objetivos

- Participar activamente en la lucha por la transformar la región Cajamarca; conquistar un gobierno democrático, patriótico, descentralista, de regeneración moral, con justicia social, con progreso y desarrollo sustentable.
- Defensa de la región de toda forma de explotación, preservación de los recursos naturales y uso al servicio del pueblo, respetar su legado histórico y su identidad, así como los intereses de los trabajadores y el pueblo.
- Contribuir al fortalecimiento y a la unidad de las fuerzas progresistas que buscan el desarrollo humano al servicio de la región.

Valores

Ética, Justicia social, solidaridad, inclusión y equidad.

II. DIAGNÒSTICO Y ESTUDIO DE LA ACTUAL SITUACIÒN

2.1. RESEÑA HISTÓRICA

Se considera que Cutervo fue poblada desde la época preinca, producto de los vestigios de pictografías y útiles de metal. Durante ese período perteneció al territorio de los Huampos ó Guambos. Por estudios realizados se dice que los incas habitaron esta región por los años 1460. Posteriormente el reino de los Guambos fue convertido a una Wamani o provincia del imperio Chinchaysuya.

Cutervo fue fundada legalmente el 15 de agosto de 1560 pasando a ser parte del virreinato del Perú, estableciéndose como patrona a la Santísima Virgen de la Asunción. Este pueblo fue sujeto al corregimiento de Cajamarca durante la colonia

española y su corregidor rersidia en Chota; para el año 1561, Guambo fue recortada en suscripciones quedando anexadas a la provincia y gobernación de Jaén perteneciendo en ella hasta el siglo XX.

Mediante la promulgación el 12 de noviembre de 1823 de la primera constitución política del Perú, el primer congreso constituyente dispuso que el territorio se dividiera en departamentos, éstos en provincias y las provincias en distritos. En 1834 se formó la comisión de Notables que trabajaría en la creación del departamento separándose de la Libertad. Por lo que en ese mismo año se formó un levantamiento popular que tuvo éxito y se reconoce al nuevo departamento por decreto supremo el 11 de febrero de 1855.

El 28 de enero de 1871, Cutervo deja de ser un distrito para ascender a la categoría de Ciudad. En 1874 se iniciaron gestiones mediante el primer proyecto hecho por los mismos pobladores para ascender a Cutervo políticamente como provincia.

Con Ley N° 1296 rubricada por el Presidente Constitucional Don Augusto B. Leguía, mediante la cual se crea la provincia de Cutervo el 22 de octubre de 1910 se hizo realidad el sueño de los pobladores, de ascender al rango como provincia de Cutervo.

Otro acontecimiento político que marca historia e independencia administrativa y económica Sub Regional, fue la lucha por la creación de la Sub Región del Ilucán, reconocida por Ley N° 22 del 15 de agosto de 1991 firmado por el Vicepresidente del Perú Don Máximo San Román Cáceres.

LOCALIZACIÒN

La provincia de Cutervo se encuentra ubicada en la parte central del espacio geográfico del departamento de Cajamarca, en la cadena central del sector de los Andes Norteños del Perú.

Sus coordenadas son: entre los 5º 40´ 39” en su extremo septentrional, formado por la confluencia de los ríos Chamaya y Marañón, en la Jayua, a orillas del río Chotano, distrito de Cutervo. Latitud Oeste: Entre los meridianos 78º 10` 36”, en sus extremos occidentales, en el cerro Capitán del distrito de Querocotillo.

Tiene una extensión superficial de 3,028.46 km² que representa el 0,2% de la superficie total del país.

ALTURA Y RELIEVE

La ciudad de Cutervo se ubica a 2,649 m.s.n.m. en las faldas de cerro Ilucán, ocupando la cabecera del valle Yacuchingana.

Como parte del territorio andino, Cutervo tiene una topografía sumamente variada y accidentada que van aproximadamente desde los 418 hasta 4,061 m.s.n.m en confluencia del río Marañón con el Chamaya y el Cerro San Lorenzo. Los principales componentes de sus relieves, son las cordilleras y cerros así como los valles y cañones.

DIVISIÒN POLITICA

La provincia de Cutervo está conformada política y administrativamente por 15 distritos. El distrito de La Ramada tiene mayor densidad población (160.39 habitantes por Km2) y el distrito de Choros el de menor densidad (12.99 habitantes por Km2). El 87.2% de la población Cutervina se encuentra en la región natural de la sierra y el restante en la región natural de la selva. En la provincia de Cutervo se distingue tres eco-regiones naturales que son: Yunga fluvial que alberga el 50.1% de la población, Quechua o Templada con el 26.8% y Rupa Rupa o Selva Alta con el 8.1% de la población total.

LIMITES

Por el norte, con la provincia de Jaén
Por el este, con el departamento de Amazonas
Por el sur, con la provincia de Chota
Por el oeste, con la departamento de Lambayeque.

La ciudad de Cutervo está situado al sur oeste de la provincia. Limita con los siguientes distritos: Al norte y Nor Oeste, con Querocotillo y Santo Domingo de la Capilla; al Este con Sócota; al Sur Oeste, Chiguirip, Chota y Lajas; y al S.O. y Oeste con Cochabamba y Huambos todos los cinco últimos pertenecientes a la provincia de Chota. Su extensión territorial es de 422.27 Km2, que constituye el 13.9% de la superficie provincial.

MAPA DE LA PROVINCIA DE CUTERVO

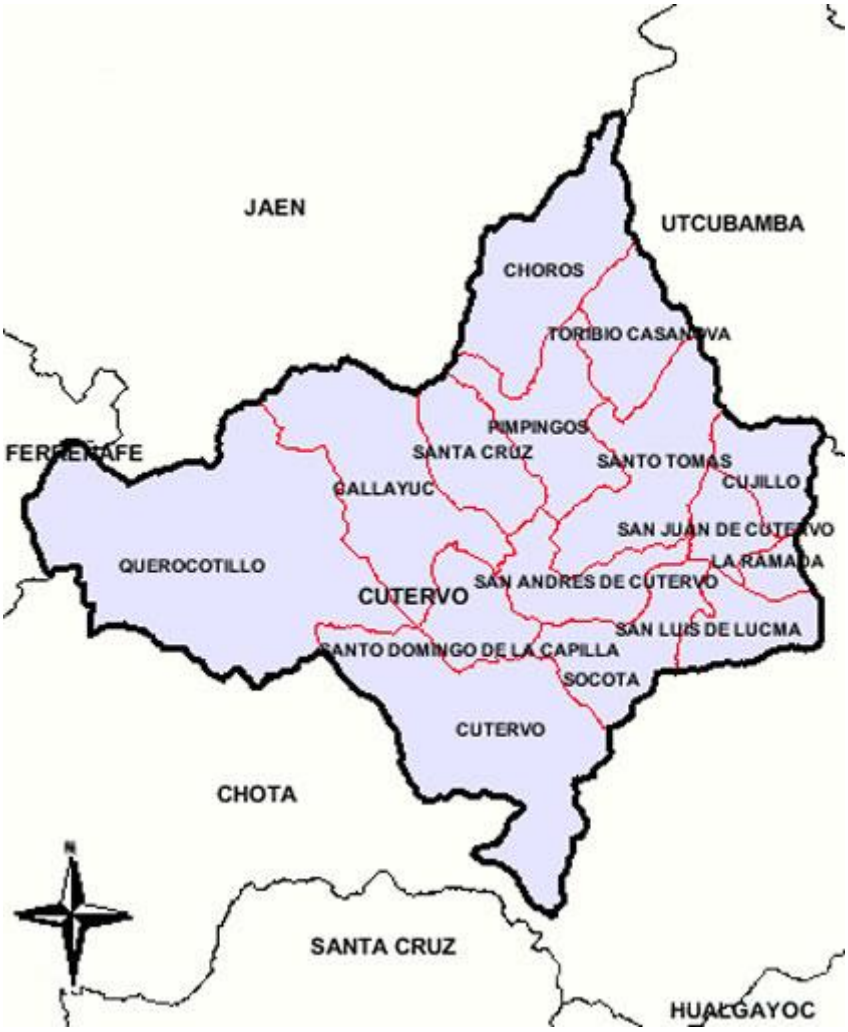

2.2. DIAGNÒSTICO POR DIMENSIÒN ESTRATÈGICA

A. DIMENSIÒN SOCIAL

En el año 2016 la población de la provincia de Cutervo se estimó en 141 mil 3 habitantes. Los distritos con mayor cantidad de población son Cutervo y Querocotillo los que albergan el 52.00% de la población total de la provincia y el distrito con menor población es Toribio Casanova tan sólo con el 0.92% del total de la población provincial. Este comportamiento permite apreciar una distribución muy heterogénea y polarizada de la población en la provincia de Cutervo similar a la distribución nacional, tendencia que se repite casi en todas las regiones, donde la mayoría reside en las principales ciudades. La Población Cutervina representa el 0.45% del total de la población del país y el 9.19% de la población del departamento de Cajamarca.

GRAFICO Nº01

% de población según distrito de residencia, provincia de Cutervo 2016

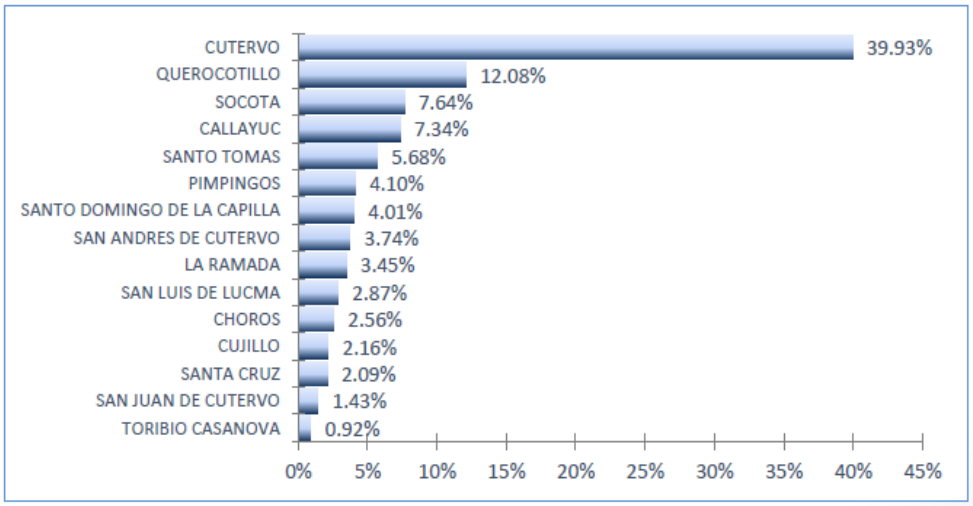

Fuente: INEI - Perú: Estimaciones y Proyecciones de Población, 1950 – 2050.

El Censo Nacional de Población y Vivienda de 1993 registró una población de 143,795 habitantes, según el Censo 2007 la población fue de 138,213 habitantes y según las proyecciones demográficas del INEI para el año 2016 se estima una población de 141,003 habitantes.

GRAFICO Nº 02

Pirámide poblacional. Provincia de Cutervo, 1993-2016.

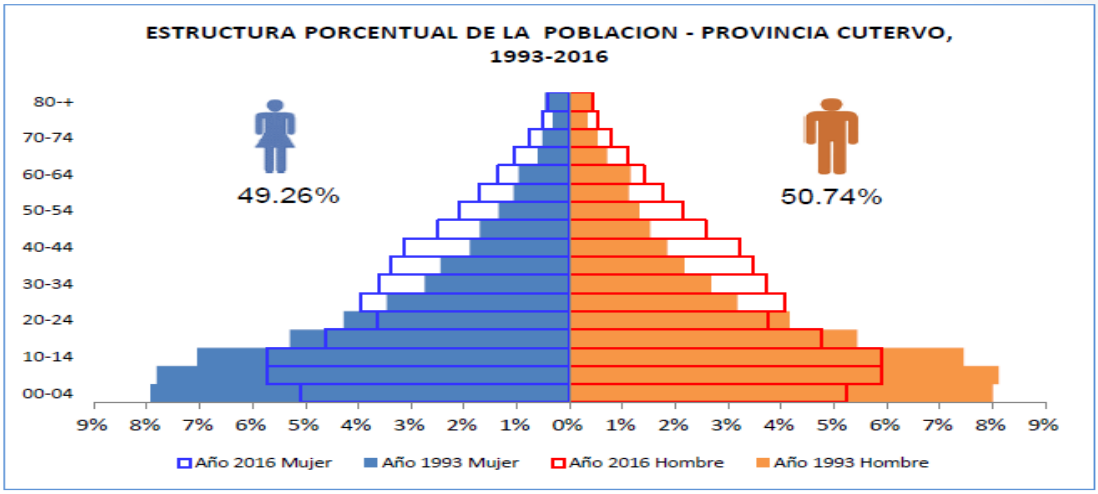

Fuente: Censo Nacional 1993 – Proyecciones demográficas INIE 2016.

En las 2 últimas décadas, la pirámide poblacional nos muestra una población cuya base poblacional está disminuyendo es decir existe menos población menor de 15 años respecto a 1993, pero aún la estructura por edad de la población muestra que la provincia de Cutervo concentra población Joven, más del 40.7% de la población es menor de 18 años. También se

observa un ligero aumento de su vértice, es decir la población está en proceso de envejecimiento lento, con el incremento de adultos y adultos mayores, porque existe probablemente una mejor calidad de vida, producto de un mayor acceso a los servicios de salud los mismos que han ido mejorando progresivamente en la calidad de atención; también se nota un aumento de la esperanza de vida estimado en el periodo 2005-2015 para el departamento de Cajamarca de 72.94 años, y para el país es de 74.13 años. Así mismo la disminución de la tasa de fecundidad a 2.98 hijos por mujer y reducción de la natalidad a 20.9 x 1000 habitantes ha influenciado en la disminución de la población que se ubica en la base de la pirámide; todos estos factores han condicionado una modificación favorable de la pirámide poblacional en los últimos 20 años.

SALUD

A continuación describiremos los indicadores del sector salud que repercute en la educacción, que un cambio debil o fuerte en estas variables impacta directamenten sobre los aprendizajes y el futuro de los niños, niñas y adolescentes.

A nivel de la provincia de Cutervo durante el año 2016 presenta un 25.20% de niños con desnutrición crónica y a nivel del departamento de Cajamarca existe un 26.0% de niños con desnutrición crónica. La desnutrición crónica afectaba en el 2000 a la cuarta parte de los niños menores de cinco años, situación que es más aguda en la población pobre. Para los hijos de madres analfabetas esta proporción se eleva a más de la mitad, situación similar a los niños que ocupan el lugar sexto o más de nacimiento.

Gráfico Nº 03

TASA BRUTA DE MORTALIDAD SEGÚN DISTRITOS. PROVINCIA CUTERVO, 2016

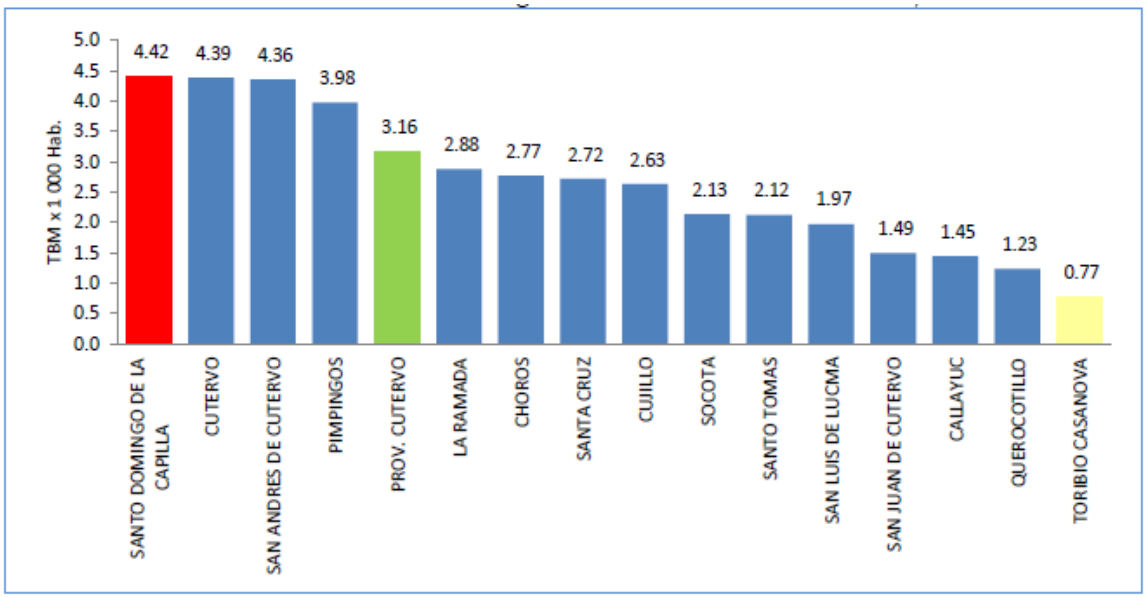

Fuente: Base de Datos Hechos Vitales, Subsistema de Vigilancia Epidemiológica – DISA Cutervo 2016.

El 69.5% de las defunciones reportadas ocurren en la etapa de vida adulto mayor, el 15.2% en la etapa adulto, el 2.9% en la etapa de vida joven, el 1.3% en la etapa adolescente y el 11.0% en la etapa de vida niño. El distrito de Cutervo reporta el 55.3% de defunciones seguido del distrito de Santo Domingo de la Capilla con el 5.6% y siendo los distrito de San Juan de Cutervo y Toribio Casanova los que representa menos del 0.9 %. Según grandes grupos de causas de la lista 10/110 de la OPS las enfermedades del aparato circulatorio ocupan el primer lugar con el 32.3%, seguida de las enfermedades Infecciosas y Parasitarias con el 15.2% y en tercer lugar se ubican los tumores con el 13.0%. De las 74 causas de mortalidad reportadas de la lista 10/110, 25 causas representan el 80% de causas mortalidad, así mismo se puede observar que el 52.6% de las defunciones afectan al sexo masculino y tan sólo el 47.3% de las defunciones se registran en el sexo femenino.

Las principales causas de morbilidad general lo conforman infecciones de vías respiratorias agudas con el 22.1%, caries dental con el 6.2%, la migraña y otros síndromes de cefalea con el 5.9% y la etapa de vida niño concentra el 32.2% y la etapa de vida adulto concentra el 32.6% del total de la morbilidad de consulta externa y el sexo femenino concentra el 61.9% del total de las atenciones durante el año 2016.

Dentro de las enfermedades de notificación epidemiológica la Leishmaniasis Cutánea es la que ocupa el primer lugar con 87 casos notificados seguido de dengue sin señales de alarma con 13 casos, se han notificado 2082 episodios de diarreicas agudas en menores de 5 año, 14091 episodios de infecciones respiratorias agudas, 106 lesionados por accidentes de tránsito con una tasa de 75.2 x 100 mil habitantes.

EDUCACIÓN.

A continuación describiremos los indicadores más relevantes del sector educación, específicamente de la provincia de Cutervo.

a. Índice de Desarrollo Humano- IDH

Es un indicador del desarrollo humano es elaborado por el Programa de las Naciones Unidas para el Desarrollo -PNUD. Se basa en un indicador social estadístico compuesto por tres parámetros: vida larga y saludable, educación y nivel de vida digno; cada uno de estos componentes es medido y luego dichas mediciones son compuestas para formar el IDH. Así, el componente de salud es medido a través de la esperanza de vida al nacer, el

componente de educación es medido usando la media de años de educación que reciben las personas mayores de 25 años y los años de educación que se espera reciba todo niño iniciando su formación. Por último, el componente de nivel de vida es medido mediante el ingreso nacional bruto per cápita.

Perú tiene un IDH de 0.5058, y Cajamarca en este indicador alcanza el 0.3773. Cutervo como provincia tiene un IDH por debajo del promedio regional y es 0.2827, y se ubica en el puesto 142 de 195 provincias. Los distritos de Cutervo que tiene este indicador más rezagado relativamente son: Querocotillo, Cujillo y Callayuc.

Tabla Nº 01
Índice de Desarrollo Humano en los distritos y provincia de Cutervo

Provincia Cutervo	Índice de Desarrollo Humano		Esperanza de vida al nacer		Población con Educ. secundaria completa		Años de educación (Poblac. 25 y más)		Ingreso familiar per cápita	
	IDH	**ranking**	**años**	**ranking**	**%**	**ranking**	**años**	**ranking**	**N.S. mes**	**ranking**
Provincia	**0.2827**	**142**	**76.05**	**45**	**32.26**	**147**	**4.99**	**177**	**278.2**	**142**
Cutervo	0.3245	826	75.88	549	38.01	1078	5.28	1360	360.2	787
Callayuc	0.2271	1481	75.86	550	20.26	1570	4.25	1689	217.0	1308
Choros	0.2814	1103	75.00	675	20.78	1544	5.45	1302	320.3	912
Cujillo	0.2219	1510	73.86	849	25.12	1442	4.85	1523	177.3	1497
La Ramada	0.2662	1192	76.29	482	26.46	1395	4.79	1542	265.4	1096
Pimpingos	0.2584	1249	76.85	412	34.61	1169	5.31	1353	203.4	1372
Querocotillo	0.1873	1681	74.53	751	13.69	1720	4.73	1560	151.9	1604
San Andrés De Cutervo	0.2865	1073	75.48	602	28.17	1340	5.64	1225	284.7	1029
San Juan De Cutervo	0.2841	1087	78.77	220	29.12	1315	4.79	1544	289.6	1010
San Luis De Lucma	0.2614	1229	77.88	301	18.65	1598	4.59	1601	295.9	991
Santa Cruz	0.2285	1472	78.37	255	22.11	1508	4.84	1527	187.1	1453
Santo Domingo De La Capilla	0.2336	1442	81.52	15	15.53	1686	3.94	1746	253.0	1145
Santo Tomas	0.2528	1296	75.57	589	30.86	1272	4.89	1511	217.3	1306
Sócota	0.2720	1150	75.42	607	32.45	1230	4.80	1538	260.4	1110
Toribio Casanova	0.2722	1145	77.45	345	50.05	766	5.30	1356	197.0	1400

Fuente: PNUD, 2012

b. Estudiantes matriculados

En la provincia de Cutervo, existe un total de 39,672 estudiantes, tanto en instituciones educativas públicas como privadas, de las cuales el 96.3% vienen estudiando de IIEE públicas y el 3.7% en privadas. Asimismo, el 48.9% de los estudiantes estan matriculados en zona urbana y el 51.1% en rural. Además el 51.3% de los estudiantes son del sexo masculino y el 48.7% son del femenino.

Del total de IIEE, el 94.2% son de Educación Básica (inicial, primaria y secundaria), de los cuales el 18.3% están matriculados en inicial, 42.1% en primaria y el 33.8% en secundaria.

En EBA están matriculados un total de 737 estudiantes, en EBE 25, en CETPRO, 246 estudiantes; finalmente en superior no univeristaria estan maticulados un total de 1,300 estudiantes; con una mayor cantidad en tecnológicos.

Tabla Nº 02

Número de estudiantes en la provincia de cutervo, por tipo de gestión, área geográfica y sexo, según etapa, modalidad y nivel educativo, 2017

Etapa, modalidad y nivel educativo	Total	Gestión		Área		Sexo	
		Pública	Privada	Urbana	Rural	Masculino	Femenino
Total	**39,672**	**38,197**	**1,475**	**19,393**	**20,279**	**20,367**	**19,305**
Básica Regular	**37,364**	**36,151**	**1,213**	**17,085**	**20,279**	**19,348**	**18,016**
Inicial	7,272	7,060	212	2,930	4,342	3,672	3,600
Primaria	16,696	16,366	330	6,417	10,279	8,621	8,075
Secundaria	13,396	12,725	671	7,738	5,658	7,055	6,341
Básica Alternativa	**737**	**737**	**0**	**737**	**0**	**371**	**366**
Básica Especial	**25**	**25**	**0**	**25**	**0**	**16**	**9**
Técnico-Productiva	**246**	**246**	**0**	**246**	**0**	**79**	**167**
Superior No Universitaria	**1,300**	**1,038**	**262**	**1,300**	**0**	**553**	**747**
Pedagógica	488	488	0	488	0	203	285
Tecnológica	812	550	262	812	0	350	462
Artística	0	0	0	0	0	0	0

Fuente: Ministerio de Educación - Padrón de Instituciones Educativas

c. Instituciones educativas

En la provincia de Cutervo, existe un total de 1,062 IIEE; tanto públicas como privadas, de las cuales el 95.8% son públicas y el 4.2% privadas. El 81.1% se ubican en zona rural y el 18.9% en urbana. Del total de IIEE, el 98.4% son de Educación Básica (inicial, primaria y secundaria), de los cuales el 44.8% son de Inicial, 41% de primaria y el 12.6% de secundaria. En EBA existe un total de 9 IIEE, en EBE 2 IIEE, en CETPRO existe 3 IIEE; finalmente en superior no univeristaria, existe 3 IIEE.

Tabla Nº 3

Número de IIEE en la provincia de cutervo, por tipo de gestión y área geográfica, según etapa, modalidad y nivel educativo, 2017

Etapa, modalidad y nivel educativo	Total	Gestión		Área		Pública		Privada	
		Pública	Privada	Urbana	Rural	Urbana	Rural	Urbana	Rural
Total	**1,062**	**1,017**	**45**	**201**	**861**	**184**	**833**	**17**	**28**
Básica Regular	**1,045**	**1,001**	**44**	**184**	**861**	**168**	**833**	**16**	**28**
Inicial	476	469	7	78	398	71	398	7	0
Primaria	435	417	18	58	377	53	364	5	13
Secundaria	134	115	19	48	86	44	71	4	15
Básica Alternativa	**9**	**9**	**0**	**9**	**0**	**9**	**0**	**0**	**0**
Básica Especial	**2**	**2**	**0**	**2**	**0**	**2**	**0**	**0**	**0**
Técnico-Productiva	**3**	**3**	**0**	**3**	**0**	**3**	**0**	**0**	**0**
Superior No Universitaria	**3**	**2**	**1**	**3**	**0**	**2**	**0**	**1**	**0**
Pedagógica	1	1	0	1	0	1	0	0	0
Tecnológica	2	1	1	2	0	1	0	1	0
Artística	0	0	0	0	0	0	0	0	0

Fuente: Ministerio de Educación - Padrón de Instituciones Educativas

d. Número de docentes

En la provincia de Cutervo, existe un total de 3,192 docentes; de las cuales el 95.1% brindan sus servicios profesionales en instituciones educativas públicas y el 4.9% en privadas. El 55.9% de docentes laboran en zona rural y el 44.1% en urbana. Del total de docentes que existe en la provincia, el 96.0% laboran en Educación Básica Regular (Inicial, Primaria y Secundaria), de los cuales el 15.9% laboran en Inicial, 38.4% en Primaria y el 41.6% en Secundaria.

En EBA laboran un total de 39 docentes, en EBE 7 docentes, en CETPRO, 12 y en superior no univeristaria 70.

Tabla Nº 04

Número de docentes en la provincia de cutervo, por tipo de gestión y área geográfica, según etapa, modalidad y nivel educativo, 2017

Etapa, modalidad y nivel educativo	Total	Gestión		Área		Pública		Privada	
		Pública	Privada	Urbana	Rural	Urbana	Rural	Urbana	Rural
Total	**3,192**	**3,036**	**156**	**1,409**	**1,783**	**1,333**	**1,703**	**76**	**80**
Básica Regular	**3,064**	**2,921**	**143**	**1,281**	**1,783**	**1,218**	**1,703**	**63**	**80**
Inicial 1/	508	488	20	183	325	163	325	20	0
Primaria	1,227	1,197	30	411	816	395	802	16	14
Secundaria	1,329	1,236	93	687	642	660	576	27	66
Básica Alternativa	**39**	**39**	**0**	**39**	**0**	**39**	**0**	**0**	**0**
Básica Especial	**7**	**7**	**0**	**7**	**0**	**7**	**0**	**0**	**0**
Técnico-Productiva	**12**	**12**	**0**	**12**	**0**	**12**	**0**	**0**	**0**
Superior No Universitaria	**70**	**57**	**13**	**70**	**0**	**57**	**0**	**13**	**0**
Pedagógica	33	33	0	33	0	33	0	0	0
Tecnológica	37	24	13	37	0	24	0	13	0
Artística	0	0	0	0	0	0	0	0	0

Fuente: Ministerio de Educación - Padrón de Instituciones Educativas

e. Número de personal no docente

El número de personal no docente existente en la provincia de Cutervo es de 427 personas; tanto en IIEE públicas como privadas, de las cuales el 97.2% brindan sus servicios en instituciones educativas públicas y el 2.8% en privadas. El 61.1% laboran en zona urbana y el 38.9% en rural. Del total de personal no docente que existe en la provincia, el 91.1% laboran en Educación Básica Regular (inicial representa el 35.4%, primaria el 6.1% y secundaria el 49.6%).

f. Número de locales escolares

En la provincia de Cutervo, existe un total de 847 locales escolares; tanto públicos como privados, de las cuales el 95.7% son públicos y el 4.3% privadas. El 81.1% se ubican en

zona rural y el 18.9% en urbana. Del total de locales escolares, el 99.2% son de Educación Básica Regular (Inicial, Primaria y Secundaria), de los cuales el 33.2% son de Inicial, 45.6% de Primaria y el 14.8% de Secundaria.

Tabla Nº 05

Número de locales escolares en la provincia de cutervo, por tipo de gestión y área geográfica, según etapa, modalidad y nivel educativo, 2017

Etapa, modalidad y nivel de las IIEE que funcionan en el local	Total	Gestión		Área		Pública		Privada	
		Pública	Privada	Urbana	Rural	Urbana	Rural	Urbana	Rural
Total	**847**	**811**	**36**	**164**	**683**	**155**	**656**	**9**	**27**
Básica Regular	**840**	**805**	**35**	**157**	**683**	**149**	**656**	**8**	**27**
Sólo Inicial	281	278	3	60	221	57	221	3	0
Sólo Primaria	386	372	14	47	339	46	326	1	13
Sólo Secundaria	125	111	14	40	85	40	71	0	14
Inicial y Primaria	40	40	0	3	37	3	37	0	0
Primaria y Secundaria	2	2	0	1	1	1	1	0	0
Inicial y Secundaria	0	0	0	0	0	0	0	0	0
Inicial, Primaria y Secundaria	6	2	4	6	0	2	0	4	0
Sólo Básica Alternativa	**0**	**0**	**0**	**0**	**0**	**0**	**0**	**0**	**0**
Sólo Básica Especial 2/	**1**	**1**	**0**	**1**	**0**	**1**	**0**	**0**	**0**
Sólo Técnico-Productiva	**3**	**3**	**0**	**3**	**0**	**3**	**0**	**0**	**0**
Sólo Sup. No Universitaria 3/	**3**	**2**	**1**	**3**	**0**	**2**	**0**	**1**	**0**
Pedagógica	1	1	0	1	0	1	0	0	0
Tecnológica	2	1	1	2	0	1	0	1	0
Artística	0	0	0	0	0	0	0	0	0

Fuente: Ministerio de Educación - Padrón de Instituciones Educativa

LA ELECTRIFICACIÓN

Por otro lado la electricidad dentro del aspecto social es un problema álgido en la región Cajamarca. En una región de aproximadamente un millón y medio de habitantes, y representando Cutervo casi el 10% de esa población, la cobertura de electrificación resulta aún muy deficiente. Actualmente, la provincia ocupa el penúltimo lugar de nivel de la región, únicamente por delante de la provincia de San Pablo.

Actualmente, la provincia de Cutervo cuenta con un promedio del 15% de su ámbito rural cubierto con el servicio, pero los porcentajes por distrito resultan aún muy bajos, donde solamente dos distritos (el distrito capital y Santo Domingo de La Capilla) superan el 25% de cobertura.

No obstante, a la fecha vienen ejecutándose numerosas obras de electrificación como producto de la intervención del Gobierno Local y Regional mediante los Programas

de Ampliación de la Frontera Eléctrica (PAFE), mediante los cuales se estará brindando el servicio de electrificación en los diferentes caseríos de la provincia.

Para el distrito capital de Cutervo, se realizó un registro por años sobre la evolución en la cobertura del servicio de electrificación rural. No obstante, en este caso la comparación ha involucrado caseríos y no personas o familias. Según esta medición, el distrito capital aumentó la cobertura del servicio en 10% desde el año 2003 al año 2008, habiéndose proyectado que la cobertura al año 2012 alcanzara a la mitad de los 136 caseríos considerados en este Plan para el distrito capital.

No obstante, las obras han continuado, tanto por parte del PAFE-III emprendido por el Gobierno Regional como por la propia Municipalidad Provincial de Cutervo, por lo que la Sub-Gerencia de Infraestructura y Desarrollo Urbano y Rural (SG-IDUR) estimando que al final del año 2012 se tuvo a más del 80% de caseríos con el servicio de electrificación.

EL SERVICIO DE AGUA Y DESAGÜE

GRAFICO N° 04
PORCENTAJE DE ACCESO AL AGUA Y DESAGÜE, POR PROVINCIAS DE LA REGION CAJAMARCA.

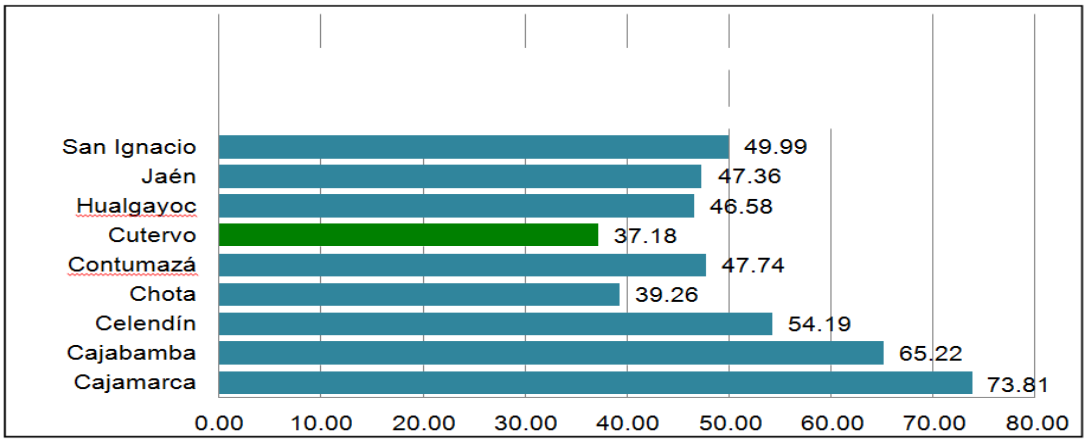

FUENTE: BASE DE DATOS REDATAM CENSOS NACIONALES 2007.
ELABORACIÓN: PNUD, I UNIDAD DEL INFORME SOBRE DESARROLLO HUMANO PERU.

A nivel de la Provincia de Cutervo, se puede observar en el gráfico a continuación que en lo concerniente a agua potable, es delicada la situación, puesto que, en promedio, apenas 4 de cada 10 cutervinos cuenta con el servicio, sin siquiera haber pasado al debate posterior, que es la calidad del agua que se consume.

Cierto es que del distrito de San Juan de Cutervo no se tiene información en torno al

agua potable, pero no representa una proporción muy grande del territorio, pues apenas compone el 2.5% de la población provincial. Asimismo, aunque es destacable la alta cobertura de agua potable en Toribio Casanova, este distrito apenas representa el 1.5% de la población provincial.

GRAFICO N° 05

PORCENTAJE DE COBERTURA DE AGUA POTABLE EN LA PROVINCIA DE CUTERVO

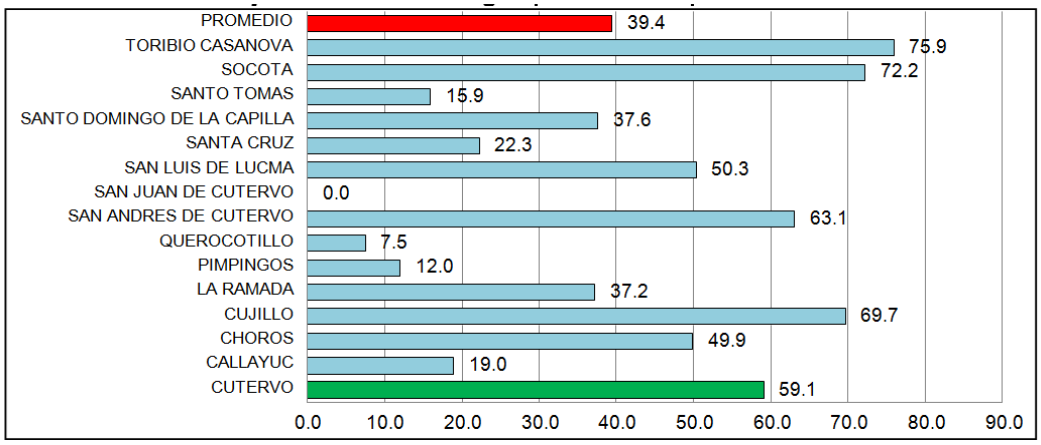

FUENTE: INEI, MAPA DE POBREZA DISTRITAL (2009). NO SE DISPONE DE INFORMACIÓN PARA SAN JUAN DE CUTERVO.

Y si la situación en que Cutervo se encuentra con respecto al agua es delicada, en letrinas y alcantarillado, el diagnóstico provincial arrojó resultados más graves para tomar en cuenta. Ninguno de los distritos de Cutervo cubre en este servicio siquiera a la cuarta parte de su población, y el promedio nos indica que en Cutervo apenas 8 de cada 100 habitantes cuentan con una letrina o una conexión de alcantarillado, sin embargo se viene realizando labores por parte de la Municipalidad Provincial de Cutervo para cambiar esas cifras y la población cutervina cuente con este tipo de servicio.

B. DIMENSIÒN ECONÒMICA

La agricultura y ganadería constituye la base de la economía de Cutervo. La población dedicada directamente a las actividades agrícolas y pecuarias en 1981, era de 71,15% de la PEA ocupada. En 1993 se estimó en un 71.5%. Para el año 2012 se estima unos 19,804 productores agropecuarios. En cuanto a la propiedad privada y el uso de la tierra predomina el minifundio y las pequeñas parcelas. Un 63% de las unidades agrícolas tienen una extensión menor a tres hectáreas. El minifundio, el tipo de cultivos de auto consumo y la tecnología tradicional y carente de mejoras tecnológicas

aplicadas, son unidades productivas que no garantizan una subsistencia familiar sostenible.

Agricultura. En la provincia de Cutervo sobresalen los cultivos de papa, maíz, caña de azúcar, yuca, arroz, vituca, café, frutas y hortalizas. El distrito de mayor producción de arroz es Querocotillo, en sus valles el Molino, las Delicias, Moshoqueque, el Guayo etc.

La actividad agrícola de Cutervo estuvo dominada mucho tiempo por el latifundismo y gamonalismo, herencia colonial con gran aceptación durante la República. La tenencia de la tierra en Cutervo como producto de las haciendas

La actividad agrícola en la provincia constituye la columna vertebral del aparato productivo, y es realizada en 111,537.44 ha. y ocupa a aproximadamente el 74% de la población económicamente activa; el 85% de los productores son hombres y el 15% mujeres.

Según el Censo Agropecuario del 2012 (INEI), del total de la superficie de tierras de las unidades agropecuarias de la provincia de Cutervo, 46,097.05 has son tierras agrícolas (41.33%) y 65,440.39 has son superficie no agrícola (58.67%); a nivel distrital, el distrito de Cutervo es el que posee una mayor superficie agrícola de 12,563.08 has seguido del distrito de Querecotillo que tiene 7,263.98 has de superficie agrícola; ambos distritos también son los que tienen la mayor área de superficie no agrícola con 15,597.61 has y 7,845.1 has respectivamente.

La agricultura mayormente se desarrolla bajo secano, donde un total de 101,014.86 has de la superficie está bajo secano, lo que equivale a un 90,57% del total provincial, esto es aprovechando el agua de precipitaciones pluviales que se presentan entre los meses de setiembre a abril, y se caracteriza por la predominancia del minifundio con niveles de tecnología y productividad medio y bajo, lo que revela falta de incentivos a la producción. A esto se suma la presencia de factores agro climáticos adversos con predominancia de sequías, heladas y torrenciales lluvias, limitada asistencia técnica y crediticia, falta de infraestructura de riego, inadecuado uso de insumos, inestabilidad de precios, bajos niveles de capitalización que responden a las características de una economía campesina. Según el Censo Agropecuario del 2012 (INEI), en la provincia de Cutervo solo 10,552.60 has, son tierras agrícolas bajo riego, donde 4,685.56 has tienen a un río como procedencia de agua para riego y 4,090.34 has de manantial o

puquio; pocas son las tierras agrícolas que se abastecen de agua con pozo o reservorios.

Las estadísticas oficiales indican que hasta el año 2012 (INEI), de la superficie en tierras de las unidades agropecuarias de la provincia de Cutervo, 10,552.60 has de tierras agrícolas están bajo riego; y tomando en cuenta la calidad, 6,126.19 has de superficie agrícola bajo riego no están contaminadas, la cual representa la mayoría de la superficie y 5,813.01 has están contaminadas con relaves mineros, con desagües industriales o domésticos y otras sustancias. Con respecto a los distritos de la provincia, el distrito de Cutervo presente una superficie agrícola bajo riego de 2,909.69 has de las cuales 1,780.66 has no están contaminadas y 1,449.51 has presentan algún tipo de contaminación; el distrito de Querecotillo tiene una superficie agrícola bajo riego de 1,972.95 has de las cuales 1,428.70 has están contaminadas con relaves mineros, con desagües industriales o domésticos y otras sustancias, representando la mayor superficie de sus tierras agrícolas bajo riego, esto debido a la presencia del sector minero en el distrito.

Cultivo de Papa.- La producción agrícola en la ciudad de Cutervo, mayormente se refleja en el cultivo de la papa con la utilización de fertilizantes, pesticidas, herbicidas, semilla mejorada con prácticas y labores culturales adecuadas, obteniéndose un promedio de rendimiento entre 8 a 10 Tm./ha.; cabe recordar que a nivel nacional el rendimiento promedio de este producto es de 14.2 Tm./ha. El cultivo de la papa es oriunda del Perú, cultivada desde la época del incanato, en Cutervo en los años 90 se instaló los semilleros de papa a través de la Asociación zonal de semillaristas de papa, realizando una renovación de semillas de las variedades yungay, molinera, amarilis, perricholi, las que perduran hasta la actualidad, siendo necesario la existencia de un programa para la renovación de semillas.

Cultivo de Maíz amiláceo.- se visualiza que el maíz amiláceo es el más importante, sin embargo su rendimiento es bajo (700 a 800 Kg./ha.) siendo a nivel nacional 3.9 Tm./ha., en promedio, de igual manera la producción de maíz amarillo duro tiene un rendimiento promedio a nivel provincial de 2.15 Tm./ha., además de la arveja grano verde con rendimiento de 2 Tm./ha.

Cultivo de caña de azúcar.- Utilizado para la elaboración de aguardiente, rallado, miel, panela orgánica y chancaca para lo cual utilizan alambiques manuales, este

cultivo genera mucha actividad económica, el aguardiente se vende en los mercados del norte, centro y oriente peruano, tanto en el ámbito mayorista como minoristas y al detalle, su rendimiento es muy baja si lo comparamos con los rendimientos a nivel nacional que superan los 14 Tm./ha.

Cultivo de café.- Cuya producción se orienta generalmente al mercado regional y nacional, aunque su rendimiento es bajo (500 a 600 kg./ha.), comparando con otras zonas como Jaén o San Ignacio que mantienen rendimientos superiores, sin embargo a nivel nacional el promedio de su rendimiento no sobrepasa de los 750 kg./ha.; en la ciudad de Cutervo son considerados cultivos tradicionales cuya vida de las plantaciones tienen muchos años de edad, de allí que el nivel de productividad sea bajo, es un cultivo que no requiere aplicación de abonos y muy poco se ha avanzado en el mejoramiento e introducción de nuevas semillas. El cultivo del café en estos años se ha extendido en todo el ámbito de la provincia de Cutervo, destacándose los distritos de Querocotillo, Callayuc, Santo Domingo de la Capilla, Santa Cruz, Pimpingos, Cujillo, San Juan de Cutervo y Santo Tomas.

En el caso específico de la provincia de Cutervo, según la Dirección Regional Agraria para la campaña 2014-2015, existieron un total de 50,079.50 Has. En producción agrícola de las cuales se cosecharon 49,995 Has., las que han permitido un total de 357,315.58 Ton. de cosecha.

Entre los principales problemas que afecta su sector agrario y especialmente a su economía es el mal manejo de los cultivos, donde las tierras agrícolas con las que cuentan actualmente han sido instaladas sin ningún criterio técnico utilizando prácticas tradicionales, lo que no permite alcanzar una buena producción. Además existen aspectos técnicos a tener en cuenta desde la instalación de los germinadores, viveros, siembra en terreno definitivo, mantenimiento de fincas, fertilización, instalación y manejo de sombras, sanidad, cosecha, pos cosecha, comercialización, organización y asociatividad de productores, etc. Los mismos que dificultan el desarrollo sostenible de las diferentes cadenas productivas en la provincia de Cutervo; la falta de Grupos organizados de productores agrarios, hace difícil que estos reciban asistencia técnica especializada, realizar compra de productos por escala, venta de sus cosechas a volúmenes mayores, limitando las posibilidades de acceder a precios diferenciados en un mercado que busca calidad a mayor precio; también se considera como una problemática que afecta el sector agrario y la economía de la provincia, es el factor climático, con el "prolongado verano" que se viene acentuando en esta parte de la región Cajamarca, poniendo en riesgo su precaria economía. Como consecuencia de este fenómeno climático, hay agricultores que todavía piensan que quemando arbustos van atraer las lluvias, lo cual es

completamente falso, ya que con este método erróneo tan solo vienen incendiando praderas, con lamentables pérdidas y la consecuente contaminación del medio ambiente.

Entre las alternativa para mejorar la producción agrícola de la provincia de Cutervo se considera uso de tecnología moderna, el empleo de semilla mejorada, uso de fertilizantes y uso de maquinaria moderna.

Ganadería. Aprovechando los pastos naturales y cultivados, gran parte de la población de la Provincia de Cutervo se dedica a la crianza de ganado vacuno, porcino, equino, ovino; así también a la crianza de aves de corral. Tanto la ganadería y la agricultura se realiza como actividad extensiva dada de generación en generación.

La existencia de pastos naturales permite desarrollar una ganadería aún incipiente pero bastante prometedora. Existen emprendimientos para la mejora genética del ganado lechero y se han instalado pequeñas plantas de acopio para la producción de leche en la zona.

En la Provincia existen la presencia de ganado vacuno, ganado porcino, ganado ovino, ganado caprino, así como también la crianza de alpacas y llamas (en pequeños grupos de crianza)

TABLA N° 06

PROBLACIÓN DE GANADO VACUNO PORCINO, OVINO, CAPRINO, ALPACAS Y LLAMAS, SEGÚN TAMAÑO DE LAS UNIDADES AGROPECUARIAS.

	TOTAL DE UNIDADES AGROPEC.	VACUNOS			PORCINOS			OVINOS			CAPRINOS		ALPACAS		LLAMAS	
		N° DE UNID. AGROPEC.	CABEZAS	DE RAZA	N° DE UNID. AGROPEC.	CABEZAS	DE LÍNEA MEJORADA	N° DE UNID. AGROPEC.	CABEZAS	DE RAZA	N° DE UNID. AGROPEC.	CABEZAS	N° DE UNID. AGROPEC.	CABEZAS	N° DE UNID. AGROPEC.	CABEZAS
PERÚ	2,260,973	881,920	5,156,044	1,848,944	598,363	2,224,295	729,946	655,604	9,523,198	1,802,917	95,184	1,038,109	82,459	3,685,516	55,250	746,269
Departamento CAJAMARCA	339,979	177,765	724,478	223,208	116,060	212,433	18,051	63,834	275,532	29,756	5,205	48,163	304	1,370	373	563
Provincia CAJAMARCA	54,971	28,456	111,753	41,933	17,706	33,297	4,335	21,736	95,865	10,887	654	5,215	50	756	58	92
Provincia CHOTA	53,868	37,978	144,761	34,186	26,821	48,986	3,224	6,856	21,935	2,826	539	3,195	61	97	57	101
Provincia CUTERVO	44,026	25,472	91,256	21,224	20,973	39,494	1,955	3,136	8,324	918	231	2,769	39	64	62	90
Provincia SAN IGNACIO	38,291	6,034	37,971	23,503	6,273	10,612	1,246	127	398	65	35	94	5	5	32	55
Provincia CELENDIN	27,941	16,283	64,435	26,171	7,430	12,313	1,195	6,950	24,197	4,376	83	189	36	59	41	65
Provincia JAEN	23,618	7,280	39,874	16,068	5,910	11,971	1,419	634	2,662	204	704	8,268	5	5	16	26
Provincia CAJABAMBA	20,363	9,657	30,200	9,182	7,386	14,057	1,320	8,996	52,716	5,502	950	5,246	13	128	26	33
Provincia SAN MARCOS	19,627	10,214	34,992	8,924	6,860	11,453	1,106	6,294	27,167	1,968	649	5,338	20	32	21	30
Provincia SAN MIGUEL	18,020	12,153	65,473	21,653	5,020	7,892	544	3,038	10,165	958	77	569	22	57	13	14
Provincia SANTA CRUZ	16,468	11,076	42,228	6,235	6,206	12,984	764	815	4,075	167	225	3,284	12	27	10	16
Provincia HUALGAYOC	10,074	6,019	25,709	8,470	3,165	5,143	462	1,594	5,300	795	19	26	26	112	20	22
Provincia CONTUMAZA	6,928	3,359	18,567	2,018	1,118	2,430	308	1,651	15,869	679	940	13,176	8	9	13	15
Provincia SAN PABLO	5,784	3,784	17,259	3,641	1,192	1,801	173	2,007	6,859	411	99	794	7	19	4	4

E: INEI - IV CENSO NACIONAL AGROPECUARIO 2012.
ELABORACION: PROPIA.

La población de ganado vacuno nacional es de 5’156,044 cabezas, se concentra en la Sierra un total de 3’774,300 cabezas, que representa el 73,2% del total contando con una mayor proporción de vacunos de la raza criollos; en el caso de la Provincia de Cutervo, presenta un stock ganadero de 91,256 cabezas de ganado vacuno, siendo el tercer productor a nivel departamental después de las provincias de Cajamarca y Chota; del total del ganado vacuno de la provincia de Cutervo 17,518 cabezas corresponden a vacas lecheras; y en cuanto a razas, la que predomina es la Holstein representando el 24.91% del total de la distribución, seguida por Brown Swiss con un 14.48%, sin embrago la raza criolla es la que representa el 76.25% del total provincial con una cifra de 69,583, siendo esta la raza predominante.

La población de ganado porcino en la provincia de Cutervo es de 39,494 siendo el segundo productor a nivel departamental después de la provincia de Chota; este ganado se compone de un 95.05% de raza Criolla y solo un 4.95% corresponde a ganado mejorado; esta carne es reconocida a nivel nacional por su gran sabor en base a su alimentación.

TABLA Nº 07

PROBLACIÓN DE GANADO PORCINO POR TIPO Y RAZAS DE LOS DISTRITOS DE LA PROVINCIA DE CUTERVO

GANADO PORCINO - RAZAS	LECHONES		GORRINAS		MARRANAS		GORRINOS		VERRACOS		CABEZAS DE GANADO PORCINO
	CRIOLLOS	MEJORADOS	CRIOLLOS	MEJORADOS	CRIOLLOS	MEJORADOS	CRIOLLOS	MEJORADOS	CRIOLLOS	MEJORADOS	
PROVINCIA DE CUTERVO											
Distrito de Cutervo	5,851	387	2,745	147	3,056	220	1,942	126	2,307	123	16,904
Distrito de Callayuc	731	40	326	17	432	33	220	11	473	25	2,308
Distrito de Choros	153	8	67	2	98	9	69	9	53	16	484
Distrito de Cujillo	79	13	30	5	37	5	14	0	18	1	202
Distrito de La Ramada	441	19	177	12	326	11	152	3	189	13	1,343
Distrito de Pimpingos	395	15	270	8	171	7	120	5	142	4	1,137
Distrito de Querocotillo	2,349	63	1,285	37	2,098	82	1,223	30	1,222	50	8,439
Distrito de San andres de Cutervo	356	15	337	22	325	24	358	16	203	19	1,675
Distriro de San Juan de Cutervo	84	14	54	4	22	5	50	0	31	2	266
Distrito de San Luis de Lucma	143	4	201	6	133	12	91	5	127	10	732
Distrito de Santa Cruz de Cutervo	287	8	128	2	179	5	201	7	159	5	981
Distrito de Santo Domingo de la Capilla	137	4	88	7	79	1	76	7	209	11	619
Distrito de Santo Tomas	446	14	226	14	223	17	232	7	263	24	1,466
Distrito de Socota	819	31	491	21	510	25	258	6	429	22	2,612
Distrito de Toribio Casanova	68	0	64	0	83	0	25	0	83	3	326
TOTAL PROVINCIAL	12,339	635	6,489	304	7,772	456	5,031	232	5,908	328	39,494

FUENTE: INEI - IV CENSO NACIONAL AGROPECUARIO 2012.
ELABORACION: PROPIA.

En la provincia de Cutervo existe un total de 8,324 cabezas de ganado ovino, lo cual lo ubica en el octavo lugar, siendo mínima este tipo de crianza con un 3.02% de la población departamental; siendo la raza predominante la criolla con 88,97% del ganado ovino provincial.

La provincia de Cutervo concentra al 13.61% de la población departamental, ubicándose en el tercer lugar con 327,642 cuyes después de las provincias de Chota y Cajabamba. En la provincia de Cutervo se concentra 397,458 aves de corral, conformado por 7,300 aves de crianza en granjas y 390,158 aves de crianza familiar, esta cifra ubica a la provincia Cutervina en el segundo lugar después de la provincia de Chota, en la crianza de aves de corral, equivalente al 15.80% de la población departamental. Con respecto a la explotación avícola, principalmente la crianza se da en la en la zona rural, pero poseen números muy bajos de aves ponedoras y de engorde, destinados más que todo para el consumo de las familias, donde la mayoría de las unidades agropecuarias se dedica a la crianza de aves de libre albergio, sin ninguna tecnología; la alimentación que se les suministra es maíz, deshechos de las cosechas y con subproductos obtenidos en la chacra.

TABLA Nº 08

PROBLACIÓN DE AVES DE CORRAL POR TIPO Y POR UNIDAD AGROPECUARIA, DE LOS DISTRITOS DE LA PROVINCIA DE CUTERVO.

AVES DE CORRAL - POR TIPO	POLLOS Y POLLAS DE ENGORDE		GALLINAS		GALLOS		PAVOS		PATOS		TOTAL AVES DE CORRAL
	CASOS	CANTIDAD	CASOS	CANTIDAD	CASOS	CANTIDAD	CASOS	CANTIDAD	CASOS	CANTIDAD	
PROVINCIA DE CUTERVO											
Distrito de Cutervo	6,037	46,939	13,272	77,769	11,017	19,469	543	1,935	973	3,660	181,614
Distrito de Callayuc	1,662	13,125	2,365	15,962	2,091	4,614	206	754	242	1,113	42,134
Distrito de Choros	384	4,406	620	4,955	531	1,259	91	453	165	1,380	14,244
Distrito de Cujillo	304	2,800	455	2,587	371	830	43	175	63	414	8,042
Distrito de La Ramada	520	3,997	802	5,160	690	1,439	39	154	71	236	13,108
Distrito de Pimpingos	9	45	1,102	12,534	939	1,791	56	172	185	1,031	17,864
Distrito de Querocotillo	916	7,371	5,018	40,767	4,706	9,424	287	1,274	694	3,294	73,751
Distrito de San andres de Cutervo	45	386	1,167	8,269	1,024	1,839	37	103	95	304	13,269
Distriro de San Juan de Cutervo	0	0	365	3,216	306	661	33	109	46	219	4,955
Distrito de San Luis de Lucma	193	1,723	731	5,075	619	1,230	24	80	46	210	9,931
Distrito de Santa Cruz de Cutervo	124	1,115	989	8,941	934	2,170	51	167	80	317	14,888
Distrito de Santo Domingo de la Capilla	638	5,160	1,088	6,393	926	1,659	49	166	90	379	16,548
Distrito de Santo Tomas	708	6,415	1,754	14,432	1,574	3540	87	485	171	961	30,127
Distrito de Socota	1,156	8,525	1,931	11983	1,624	2,928	65	205	172	719	29,308
Distrito de Toribio Casanova	180	1690	232	1407	182	337	35	100	79	552	4,794
TOTAL PROVINCIAL	12,876	103,697	31,891	219,450	27,534	53,190	1,646	6,332	3,172	14,789	474,577

FUENTE: INEI - IV CENSO NACIONAL AGROPECUARIO 2012.

ELABORACION: PROPIA.

En Cutervo la crianza de ganado vacuno se remonta desde la época de la llegada de los españoles el, que se ha venido cruzando por muchas generaciones, obteniéndose un ganado criollo adaptado a la zona, con producciones mínimas. Estos animales, también denominados “chuscos”, cumplen un rol importante en la vida de las comunidades campesinas: son fuente de proteínas (carne, leche, queso), de fuerza de trabajo, de ahorro (cotidianamente venden el queso que se produce con la leche o en casos de emergencia o necesidad de liquidez, venden a los animales mismos), fertilizantes, cuero, entre otros. Los diversos ecosistemas a los cuales se han adaptado, los hacen de gran valor potencial como fuente de genes útiles (genes de resistencia a enfermedades, de rendimiento productivo y reproductivo, etc.); y servicios ambientales (contribuyen al manejo apropiado de hábitats semi naturales).

Desde finales del siglo pasado se han introducido algunas razas especializadas de ganado vacuno (Holstein, Bwon sswis y Fleckvieh), por las instituciones públicas, privadas y por los propios ganaderos, logrando adaptarse a la zona, practicando una crianza extensiva, alimentados principalmente con pasturas naturales.

A partir de la década de los 90 se inicia con la transferencia de tecnología a través de la inseminación artificial, logrando los primeros resultados, fueron 2 técnicos agropecuarios quienes difundieron esta técnica, logrando mejorar la genética de esta especie doméstica. Posterior a esto se han ejecutado proyectos por parte del gobierno local y regional. Gracias a esta tecnología se ha logrado establecer de manera exitosa el núcleo genético de la raza Fleckvieh – Simmental, en 6 distritos de la provincia de Cutervo (Cutervo, Sócota, San Andrés, Santo Tomas, San Luis de Lucma y la Ramada), por tal razón en el mes de mayo del año 2015 se realizó un recorrido por los distritos mencionados con especialistas de la Universidad nacional Agraria La Molina, logrando inscribir en los registros genealógicos del Perú a los primeras 80 cabezas de ganado de esta raza, asimismo en el mes de junio del mismo año se realizó el primer Congreso Nacional de Criadores de Ganado de la raza Fleckvieh – Simmental, con la participación de instituciones públicas y privados del ámbito nacional e internacional, cabe mencionar que de este evento se conformó la asociación nacional de criadores de ganado Fleckvieh – Simmental, recayendo la presidencia en un cutervino el Ing. Zootecnista Clyder Norvil Rojas Guevara.

Las estadísticas oficiales indican que hasta el año 2012, se estimó una población de 91,256 cabezas de ganado vacuno, de ellas el 76,25% son de raza criolla y un 23,26% son de razas mejoradas como la Holstein, Brows Swiss, Cebú, entre otras. El mayor número de ganado existente en la ciudad de Cutervo es de tipo criollo; cabe resaltar el esfuerzo de los ganaderos de los distritos de Cutervo, Sócota, San Andrés, Santo Tomas y la Ramada que han introducido sementales de la raza Holstein, Brown Swiss y Santa Gertrudis.

TABLA N° 09

PROBLACIÓN DE GANADO VACUNO PURO O DE RAZA, POR RAZA, DE LOS DISTRITOS DE LA PROVINCIA DE CUTERVO.

GANADO VACUNO	POBLACION TOTAL DE GANADO VACUNO	GANADO VACUNO PURO O DE RAZA	POBLACIÓN DE GANADO VACUNO DE RAZA				GANADO VACUNO CRIOLLO
			HOLSTEIN	BROWN SWISS	GYR/CEBU	OTRAS	
Provincia CUTERVO	91,256	21,224	5,287	3,074	2,485	10,378	69,583
Distrito CUTERVO	37,127	5,742	2,435	685	230	2,392	31,158
Distrito CALLAYUC	4,540	892	403	94	196	199	3,564
Distrito CHOROS	2,249	1,219	23	210	608	378	1,019
Distrito CUJILLO	530	40	10	1	2	27	482
Distrito LA RAMADA	2,240	800	91	257	10	442	1,438
Distrito PIMPINGOS	2,408	914	95	193	164	462	1,494
Distrito QUEROCOTILLO	14,887	3,430	1,407	526	734	763	11,381
Distrito SAN ANDRES DE CUTERVO	6,301	3,317	426	272	30	2,589	2,973
Distrito SAN JUAN DE CUTERVO	599	128	16	26	2	84	471
Distrito SAN LUIS DE LUCMA	2,156	418	20	43	4	351	1,738
Distrito SANTA CRUZ	3,065	542	64	144	165	169	2,511
Distrito SANTO DOMINGO DE LA CAPILLA	2,236	299	20	97	9	173	1,934
Distrito SANTO TOMAS	4,970	705	57	126	79	443	4,255
Distrito SOCOTA	6,794	2,420	207	378	22	1,813	4,369
Distrito TORIBIO CASANOVA	1,154	358	13	22	230	93	796

FUENTE: INEI - IV CENSO NACIONAL AGROPECUARIO 2012.
ELABORACION: PROPIA.

La crianza principal en la zona rural en la ciudad de Cutervo, es la del ganado vacuno, el método de crianza es extensiva, la alimentación “a estaca” es un sistema muy peculiar de racionar el consumo del forraje verde, no hay suplementación con balanceados, por lo que en un vacuno de carne alcanza un peso promedio para comercialización de 300 Kg. en promedio (cinco años, que corresponde a cinco temporadas de lluvia).

La comercialización está condicionada a las fluctuaciones y preferencias del mercado básicamente de Chiclayo, Trujillo y Lima, con respecto al ganado vacuno, ovino, porcino y aves; los productos derivados de la leche como son queso en sus diferentes presentaciones, yogur, mantequilla, natilla y manjar blanco se da a través de intermediarios, lo cual trae consigo una evidente disminución de los márgenes de utilidad de los productos.

Actividad Productora de Lácteos.

El Perú posee un sector lácteo dinámico, teniendo muchas cuencas de producción lechera ubicadas en diferentes departamentos, una de ellas está en el departamento de Cajamarca, específicamente en la provincia de Cutervo, la misma que está caracterizada porque la principal actividad de los pobladores es la producción y transformación de leche de forma artesanal, por lo que aprovechan este potencial para el desarrollo de sus distritos y comunidades.

El BCR en su informe titulado Caracterización del Departamento De Cajamarca (2013), considera que el departamento destaca por ser la tercera cuenca lechera más importante del país (318,6 mil toneladas; que representa el 17,7 %, del total nacional, después de Arequipa 20%) y la primera en tener la mayor población de vacas en ordeño (133,5 mil unidades); la segunda, con relación a población de ganado vacuno (661,4 mil unidades), después de Puno (669,2 mil unidades).

En la provincia de Cutervo, principalmente en el distrito de Cutervo (ciudad) así como en todos sus distritos, se produce derivados de la leche (queso fresco, cuajada, mantecoso, andino, tipo suizo, yogurt y manjar blanco) de manera artesanal, posteriormente son destinados a las ciudades de la costa norte y Lima como marca blanca, la misma que consiste en la producción que no cuenta con procesos estandarizados de elaboración, lo que conlleva a un mal manejo de la materia prima (leche); obteniendo como consecuencia una producción desigual e ineficiente no logrando cubrir adecuadamente la demanda insatisfecha en el mercado peruano. La producción láctea constituye para la provincia de Cutervo una de las actividades que tradicionalmente la han identificado, es más, es una de las que la integran territorialmente desde el punto de vista económico; otro factor de reconocimiento es como centro de producción de leche, quesos y otros derivados lácteos; que como provincia de la región Cajamarca, que es en donde se encuentran las plantas de acopio y procesamiento de Gloria y Nestlé; forma parte de las rutas de acopio que sigue la

leche fresca y los quesos, que definen estas empresas; sin embargo en la provincia de Cutervo también existen productores de leche que se eslabonan con acopiadores y procesadores de queso que se comercializa con la costa sin pasar por Cajamarca.

La provincia de Cutervo junto con la provincia de Chota, forman parte de la cuenca del norte, que es la tercera cuenca de las tres principales de la región de Cajamarca, concentrando el 1.7% de la producción de leche en la región, produciendo el queso fresco, mantecoso y andino tipo suizo destinados a las ciudades de la costa norte y Lima.

Según la Agencia Agraria Cutervo (2014), tanto la agricultura como la ganadería son las actividades económicas productivas que desarrollan el 80% de la población de la ciudad de Cutervo; con respecto a la ganadería, en la provincia existe una excelente oferta de materia prima (leche), produciendo semanalmente 205,640 litros de leche procedentes de vacas de ordeño de razas mejoradas como la Holstein, Hereford, Brows; además predomina la existencia de un ganado criollo con rendimientos de entre 4 y 5 litros de leche al día; aunque existe interés en las razas mejoradas pero la mayoría de la población cuenta con razas criollas.

La Provincia de Cutervo, se ubica en el tercer lugar a nivel departamental (después de las provincias de Chota y Cajamarca) en tener la mayor población de vacas con 32,759 cabezas, de las cuales 27,011 son vacas lecheras, cuya producción de leche en su mayoría tiene como destino final el autoconsumo, luego para la venta al público y por ultimo para su autoinsumo para la producción de quesos en sus diversas presentaciones u otros derivados lácteos.

GRAFICO N° 06

%

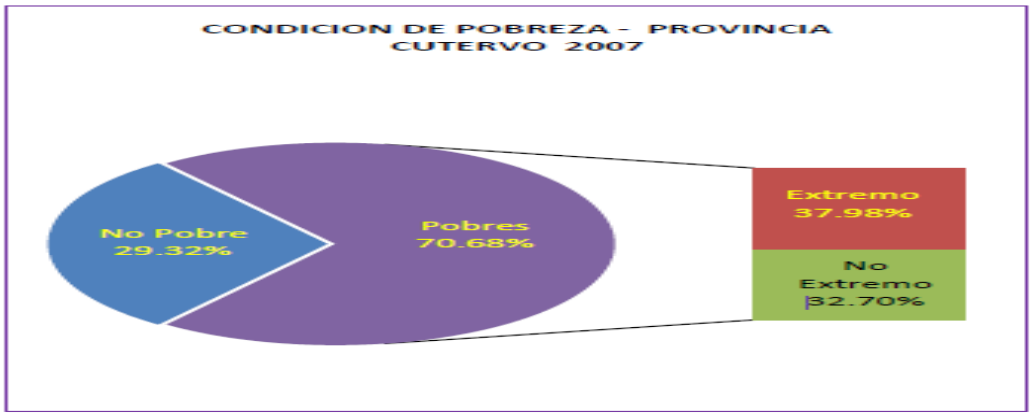

Fuentes: Mapa de Pobreza Provincial y Distrital 2013, CPV

Según el Censo Nacional del 2007 se observa que el 70.68% de la población de la provincia de Cutervo es pobre con 26.47 puntos porcentuales por encima del porcentaje nacional (44.21%) y 6.22 sobre el porcentaje departamental. De 1943 distritos, el distrito de La Ramada ocupa décimo sétimo lugar de pobreza, siendo considerado uno de los distritos más pobres así mismo el distrito capital se ubica en el lugar 597 de pobreza. El 80.56% de la población de la Provincia de Cutervo es de zona rural, y el 70.68% es de condición pobre, siendo así que menos del 47.0% de las viviendas se abastecen de agua potable de la red pública y menos del 30% de las viviendas tienen acceso a servicios de eliminación de excretas. Siendo la población Cutervina predominantemente rural, las actividades preventivas de salud deben ser de carácter extramural, con la participación activa de la población organizada.

C. AMBIENTALES

El clima de la provincia de Cutervo es variado de acuerdo a la zona geográfica de los distritos; en general se considera seco con regulares precipitaciones pluviales en los meses de octubre a marzo, su temperatura media anual oscila entre los 16°C a 18°C. En los distritos de Choros, Toribio Casanova, La Ramada, San Luis de Lucma, el clima es cálido y húmedo con precipitaciones pluviales regulares en los meses de octubre a marzo, con temperaturas media anual entre los 22°C a 24°C; los distritos de Pimpingos, Callayuc, Santa Cruz, Cujillo, Sócota, Santo Domingo de la Capilla, Querocotillo, tienen un clima templado con temperaturas promedios anuales de 20°C y los distritos de Cutervo, Santo Tomás, San Andrés y San Juan de Cutervo tienen un clima relativamente frío, debido a su ubicación geográfica y piso altitudinal

La provincia de Cutervo, presenta diversidad de climas que van desde semicálido, cálido húmedo, templado en los valles interandinos y climas frígidos o gélidos en las altas cumbres andinas. Las variaciones altimétricas y climáticas dan origen a su vez a cierta especialización productiva en los diferentes pisos ecológicos. Esta característica hace que las precipitaciones pluviales sean variables en nuestro territorio, con promedio de hasta 700mm. En la provincia de Cutervo se determinan dos temporadas bien definidas: las temporadas de lluvias entre los meses de octubre a marzo y las temporadas no lluviosas de abril a setiembre.

D. TURISTICAS

En la provincia de Cutervo, el turismo representa un sector no potenciado por los actores sociales, siendo uno de los sectores que genera un importante movimiento económico en los 15 distritos, esta afirmación se sustenta en los ingresos y puestos laborales que genera el turismo religioso con la realización de las ferias patronales y agropecuarias y el turismo de investigación, dónde el parque Nacional de Cutervo, genera turismo a pequeña escala. Así se tiene que gracias al turismo religioso y agropecuario, en el distrito de Cutervo, en junio, por ejemplo, se muestra un incremento de alojamiento de hasta el 210.76%, llegando a ocuparse en su totalidad las 740 habitaciones que se cuenta en los 24 establecimientos de hospedaje, las ventas en los 62 establecimientos que expenden alimentos, incrementan hasta en 232.08% y se reporta un incremento de pasajeros de hasta el 297.72% en las 18 empresas de transporte existentes, todo esto debido a la gran afluencia de viajeros y turistas que llegan a disfrutar de la Feria Internacional San Juan Bautista, que se celebra sostenidamente año a año del 20 al 28 de junio.

El Turismo en la provincia de Cutervo está cobrando gran importancia en los últimos años debido a la existencia de restos arqueológicos: Ciudadelas de Ilucán, las iglesias en la Ramada, su Gran Parque o Reserva Nacional y sus principales manifestaciones folklóricas, así como las fiestas tradicionales y costumbristas que se celebran en todos los distritos y comunidades locales rurales de su variable y amplio territorio y pisos ecológicos.

Los principales atractivos turísticos son:

Parque Nacional De Cutervo. El objetivo principal del Parque Nacional de Cutervo es la protección de su flora y fauna así como la conservación de la belleza escénica de la Cordillera de los Tarros.

b) Gastronomía de la Provincia de Cutervo

Como todo pueblo Cutervo posee ricos platos típicos, sobresaliendo los siguientes:

Picante de papa con cuy frito, chicharrón con mote, humitas, sancocho, sopa de chochoca (maíz seco molido con queso fresco), caldo de pepián (maíz y arveja seca molida con cuajada fresca), caldo de mote "pelao", caldo verde o chupe de papas con queso, caldo de fiambre, papas con shilshe.

Entre los dulces cutervinos tenemos:

- Buñuelos con miel (el buñuelo es una tortilla preparada a base de racacha).
- Dulce de Chiuche con leche, los rallados mestizos y alfeñiques, alfajores (vejeranos).

En las Bebidas y tragos típicos de la zona, tenemos:

- El Cañazo (aguardiante de caña), es la bebida por excelencia, la que se produce en diferentes lugares de Cutervo, es materia prima para fabricar una variedad de preparados.
- El Guarapo que es el jugo de caña hervido, se toma como bebida refrescante y cuando llega a fermentarse se utiliza como aderezo para las comidas.
- La Chicha es una bebida tradicional consumida en toda la sierra del Perú preparada a base del maíz fermentado

Piscicultura

En la provincia de Cutervo la producción de trucha, se viene proyectando con una población a pequeña escala, sin embargo la meta puede ser ampliamente superada gracias al plan de promoción e impulso de la actividad acuícola en Cutervo, promovido por la actual gestión regional y en el caso particular de la provincia de Cutervo, existen iniciativas por parte de instituciones públicas de manera conjunta con las organizaciones como : Asociación de Productores Agropecuarios del Valle Chipuluc, el Valle Yatún y en el distrito de Sócota para desarrollar planes de negocios abocados a esta actividad económica de gran potencial.

El comercio y los servicios

La ciudad de Cutervo realiza intensa labor comercial como punto de abastecimiento del resto de los distritos. Los días domingo y aun desde uno o dos días antes, los productores de los diversos distritos, de otros lugares de la región e incluso de las regiones vecinas, tienen la oportunidad de comercializar sus productos. Localmente la comercialización de sus productos lo realizan en ferias semanales los días domingos en las ciudades de los distritos, resaltando el mercado de Chiple del distrito de Callayuc los días viernes por confluir mayor cantidad de gente al estar ubicado estratégicamente a orillas de la carretera marginal de la selva convirtiéndose en puerto de embarque hacia la costa y selva, existiendo un considerable movimiento comercial, también existen las distintas plazas de ganado, siendo el día Domingo en la ciudad de Cutervo y los días sábados en el caso del distrito de Sócota, donde se comercializa por lo general y en su mayoría ganado vacuno y en menor cantidad ganado porcino, equino, ovino y caprino. En el mes de Junio se celebra la fiesta de San Juan, donde se

realiza la feria de San Juan; en dicha feria los campesinos y diversos comerciantes venden directamente diversos productos agrícolas y pecuarios en volúmenes considerables, existiendo una gran interacción entre ofertantes y demandantes, esto debido a la afluencia de público que asiste a esta feria patronal.

III. VISIÓN DEL PLAN DE GOBIERNO

El Movimiento de Afirmación Social trabaja una Provincia productiva, sustentable e integrada; democrática y descentralista; sana y educada; solidaria, inclusiva y con justicia social. Nuestra concepción del desarrollo se relaciona con aquella visión que se formula como desarrollo de capacidades y potencialidades humanas, y no como una simple visión del crecimiento económico o social, y que exige el fortalecimiento institucional para crear un ambiente innovador provincial. Esta visión de desarrollo se compromete de manera preferente con los sectores más pobres y vulnerables de nuestra provincia, con el objeto de asegurar su inclusión social y política. Y en ese sentido asume, como orientación general, los cuatro grandes objetivos señalados en el Acuerdo Nacional sobre Democracia y Estado de Derecho, Equidad y Justicia Social, Competitividad del País y Estado eficiente, transparente y descentralizado. Asume, asimismo, la noción del desarrollo sostenible.

IV. SINTESIS DEL PLAN DE GOBIERNO

A. DIMENSIÓN SOCIAL

PROBLEMAS IDENTIFICADOS	
01	Bajo nivel de logros de aprendizajes.
02	Deficiente Infraestructura educativa y deportiva
03	Políticas educativas divorciadas del desarrollo productivo local
04	Insuficiente niveles de inversión en el mejoramiento de los servicios de agua, desagüe y de tratamiento de afluentes residuales.
05	Limitado acceso de la población de bajos recursos económicos a medicamentos
06	Alto porcentaje de anemia y desnutrición
07	Alto índice de embarazo adolescente y conductas de riesgo
08	Deficiente funcionamiento de la casa materna
09	Deficiente sistema de referencia y contra referencia
10	Construcción y/o mejoramiento de los establecimientos de salud.
11	Gran demanda de pacientes para la atención por consulta externa en el Hospital Santa María y altos costos para la atención en las clínicas privadas

OBJETIVOS ESTRATÉGICOS	INDICADORES	METAS
1. Contribuir con la mejora de los niveles de logro de aprendizajes de nuestros estudiantes de EBR de la provincia de Cutervo.	Porcentaje de estudiantes que logran aprendizajes satisfactorios	Aumentar el 10% en el logro de aprendizajes de los estudiantes en las áreas de comprensión lectora y matemática(por encima del promedio Regional)
	Número de docentes reconocidos y becados por su aporte a la innovación e investigación educativa	500 docentes reconocidos y becados por su labor pedagógica
2. Construir e implementar modernas infraestructuras educativas y deportivas en el ámbito provincial.	Numero de instituciones educativas beneficiadas con la construcción de infraestructura moderna y equipada. Número de expedientes viables para la construcción de infraestructuras educativas.	20 II.EE beneficiadas con la construcción de su infraestructura 50 II EE con expedientes técnicos viables
3. Construcción y mejoramiento de espacios y lugares de esparcimiento y recreación cultural.	Número de polideportivos y centro recreativos y culturales	2 polideportivos 1 centro cívico: anfiteatro, biblioteca, ludoteca, museo, ambiente de artesanía y auditorio de multiusos. 1 Escuela Provincial de alto rendimiento deportivo
4. Implementar programas municipales que impulsen emprendimientos escolares para contribuir con el desarrollo sostenible de la provincia.	Número de programas de emprendimientos escolares	1 programa municipal implementado de emprendimientos escolares a nivel de redes educativas.
5. Ejecutar proyecto de inversión en el mejoramiento de los servicios de agua, desagüe y de tratamiento de afluentes residuales.	Número de expedientes técnicos viables para el mejoramiento del sistema de agua potable y desagüe en la ciudad de Cutervo.	1 proyecto viable
6.Facilitar el acceso a medicamentos de calidad y bajo costo	Número de usuarios beneficiados	1 Farmacia Municipal implementada
7. Disminuir el porcentaje de anemia y desnutrición crónica infantil en menores de 3 años en la provincia de Cutervo	Porcentaje de desnutrición crónica infantil y anemia en niños menores de 3 años.	Disminución en 12 puntos porcentuales, en anemia y desnutrición crónica durante los cuatro años de gobierno municipal, a través del proyecto “Creciendo sin desnutrición”
8.Contribuir a la disminución del embarazo adolescente y conductas de riesgo	Número de programas preventivos sobre embarazo adolescente y conductas de riesgo	3 Programas de promoción y vigilancia comunal
9. Garantizar la adecuada atención de gestantes y puérperas.	Reducir morbimortalidad materna perinatal	Implementar la casa materna: equipamiento, insumos, productos, recursos humanos.

10. Contribuir a mejorar el sistema de referencias y contrareferencias en la provincia de Cutervo.	Número de pacientes referidos oportunamente	Compra de 2 ambulancias municipales para el apoyo al sistema de referencia y contrareferencia.
11. Aportar a la mejora de la calidad de atención de acceso digno de los usuarios de salud de la provincia de Cutervo	Número de establecimientos mejorados.	15 establecimientos construidos 30 establecimientos mejorados.
12. Contribuir en la atención oportuna de calidad y a un bajo costo de la población cutervina	Grado de utilización de consultorios físicos, concentración de consultas.	Implementación de un policlínico móvil municipal con equipamiento moderno y profesionales capacitados para la atención ambulatoria.

PROYECTOS

- Promover jornadas de capacitación docente en coordinación con la UGEL Cutervo.
- Estimular y reconocer la labor docente mediante becas, resoluciones, pasantías producto de contribuir en la mejora de logros de la calidad educativa.
- Equipar e implementar a instituciones educativas con mobiliario, equipos tecnológicos, laboratorios, bibliotecas, etc.
- Sanear terrenos de instituciones educativas del ámbito de la provincia de Cutervo.
- Gestión de proyectos de infraestructura educativa de las instituciones educativas del ámbito provincial con énfasis en el ámbito rural de la provincia de Cutervo.
- Implementar programas para reducir brechas del analfabetismo provincial en sus diferentes formas.
- Implementación y fortalecimiento del Proyecto Educativo Local (PEL) y Redes Educativas.
- Construcción y puesta en operación de un **Centro polideportivo gratuito** en el sector Nuevo Oriente con entrenadores especializados en la práctica de fútbol, voleibol y basquetbol, así como la disponibilidad de adecuadas canchas para la práctica de dichos deportes.
- Promover la escuela municipal de alto rendimiento deportivo, que permita seleccionar y formar a los talentos en las diferentes disciplinas deportivas del ámbito provincial.
- Descentralizar las academias municipales deportivas, culturales y artísticas en las capitales de distritos y centros poblados.
- Organización de campeonatos interescolares, interbarrios para promover el deporte y desalentar la delincuencia, drogadicción y alcoholismo.
- Mejorar los campos deportivos en las principales capitales de distritos y centros poblados para promover la práctica del fútbol.
- Liderar un trabajo social preventivo del consumo de drogas en la juventud, formando líderes y capacitándolos en programas de emprendimientos.
- Desarrollar emprendimientos escolares a través de las redes educativas en ganadería, agricultura, agroindustria, ecoturismo, artesanía y otros con el asesoramiento técnico de profesionales.
- Gestionar la construcción de un estadio de mayor capacidad para competencias internacionales en las diferentes disciplinas deportivas
- Construcción e implementación del centro cívico cultural- recreativo y museo y archivo provincial.

- Apoyo a la formación técnico productivo a nivel de CETPROs para la Inserción laboral de jóvenes.

A.1. CULTURA-IDENTIDAD PROVINCIAL COMO FACTOR DE DESARROLLO HUMANO PROYECTOS.

a. Promover la puesta en valor del patrimonio histórico, cultural y natural de la Provincia de Cutervo(Parque Nacional, cataratas de Pilco, ruta al señor del Ilucán, etc)
b. Implementarlas academia de arte y cultura
c. Promover festivales gastronómicos, artísticos, tradiciones, obras artísticas, ciencia y tecnología entre otros aspectos de identidad del ámbito provincial.
d. Formular programas culturales que respondan a la demanda de la población de niños y jóvenes.
e. Difusión nacional e internacional de nuestro acervo cultural.

A.2. INCLUSIÓN SOCIAL Y EQUIDAD
PROYECTOS

a. Promover la incorporación de mujeres y jóvenes en la gestión a través de la acciones de capacitación y apoyo de iniciativas.
b. Establecer centros de atención y desarrollo de la mujer para la capacitación y asesoría legal en defensa de sus derechos.
c. Priorización de proyectos de inversión social vinculada a la prevención, atención y recuperación de la violencia familiar, violencia sexual infantil, trabajo infantil, explotación de menores, trata de personas, prevalencia de embarazos de niñas y adolescentes.
d. Construcción e implementación de centros de protección familiar, adultos mayores, discapacitados y producción empresarial para personas con habilidades diferentes.
e. Implementación de políticas de prevención, atención y recuperación en materia de violencia familiar y sexual.
f. Incorporar a las víctimas de violencia familiar en emprendimientos, cadenas productivas o bolsas de trabajo.

A.3. SEGURIDAD CIUDADANA

PROYECTOS

a. Fortalecer las capacidades de las Rondas Campesinas: organización, movilización, participación ciudadana, derechos humanos, realidad nacional, vigilancia ciudadana, etc.
b. Campañas de información y sensibilización para el ejercicio de principios éticos y morales de autoridades de gobiernos locales.
c. Fomentar actividades culturales, deportivas y de autoprotección con la ciudadanía, coordinadas con policía nacional de la provincia
d. Ampliación del sistema de video vigilancia en lugares estratégicos de la provincia.
e. Fortalecer y acompañar en su trabajo a los Comités Distritales de Seguridad Ciudadana en la ejecución de sus Planes de Trabajo.

B. DIMENSIÓN ECONÓMICA

PROBLEMAS IDENTIFICADOS	
1.	93.4 % de Hectáreas de uso agrícola sin riego.
2.	Tasa de pobreza en un 70.4 % (% de población en actividades agropecuarias).
3.	Deficiente crecimiento empresarial.

OBJETIVOS ESTRATÉGICOS	INDICADORES	METAS
1.- Elaborar un Plan de irrigación para Cutervo.	Numero de planes de irrigación.	1 plan de irrigación
2.- Incrementar el nivel de ingresos de la población dedicada actividades agropecuarias	Numero de cadenas productivas implementadas	5 cadenas productivas implementadas en (papa, maíz,café, cana y frutales) 3 invernaderos instalados con sistema de Aero-ponía, para producción de semilla pre básica de papa.
		01 variedad de papa adaptada a las zonas con características de resistencia e industrializacion.
	Numero de centro de innovación tecnológica para el incremento de la producción y productividad de crianzas de ganado vacuno y animales menores priorizadas.	Implementación de 01 centro genético, para transferencia de embriones e inseminación artificial
	Número de hectáreas de pastos naturales mejorados	1centro de innovación tecnológica para mejorar la producción pecuaria 1500 hectáreas de pastos naturales y mejorados.
3.Fortalecer los recursos turísticos de la provincia	Numero de recursos turísticos puestos en valor	03 recursos turísticos reconocidos y puestos en valor
4.Impulsar el desarrollo empresarial en la provincia	Numero de organizaciones empresariales reconocidas y fortalecidas	05 organizaciones empresariales reconocidas y fortalecidas 1 cámara de comercio reactivada 03 concursos pro compite

C. DIMENSIÓN TERRITORIAL-AMBIENTAL

PROBLEMAS IDENTIFICADOS	
1.	Presencia de suelos degradados en las comunidades.
2.	Disminución de cuencas hídricas.
3.	Generadores de puntos críticos contaminantes.

OBJETIVOS ESTRATÉGICOS	INDICADORES	METAS
1. Recuperación de áreas degradadas	Numero de análisis de suelos en zonas degradadas % de mejoramiento de suelos	1 laboratorio de análisis de suelos instalación de 1 planta procesadoras de abono orgánico en los centros poblados.
2. Recuperar las cuencas hídricas para el abastecimiento de agua para riego.	Numero de viveros comunales para recuperar las cuencas hídricas.	Instalación de 10 viveros comunales en centros poblados.
3. Implementación de programas de educación ambiental	Número de programas de educación ambiental.	1 programa de educación ambiental para dar cumplimiento a lo establecido en el D.L. 1278 de la ley de Gestión integral de Residuos Solidos
4. Implementar un sistema integral y moderno en el manejo de los residuos sólidos	Número de Planta procesadora de residuos solidos	1 planta procesadora instalada de residuos sólidos
	Número de compactadores adquiridos para implementar las unidades móviles de recojo de basura	2 compactadores modernos adquiridos

ORDENAMIENTO TERRITORIAL

PROYECTOS.

a. Promover Proyectos de inversión de impacto en transporte público (terminal terrestre), pistas, veredas, escaleras, muros de contención, desagüe, drenaje, alcantarillado y electrificación, a fin de atraer recursos.
b. Elaboración del ordenamiento territorial y proyección urbana de la ciudad de Cutervo
c. Ampliación y mejoramiento de servicios de agua potable y alcantarillado en el ámbito provincial
d. Construcción de sistema integrado de drenaje pluvial en toda la ciudad.
e. Creación de anillos viales (vía de evitamiento,) y el ordenamiento del tránsito estableciendo paraderos oficiales.
f. Tratamiento superficial con emulsión asfáltica a las principales vías estratégicas.
g. Recuperar espacios públicos tales como parques, plazas, calles y jardines a través de la participación corresponsable de la ciudadanía.
h. Mejorar y ampliar la cobertura de los servicios públicos de la provincia.

AMBIENTAL

PROYECTOS.

a. Mejorar los procesos de barrido, recolección y disposición final de los desechos sólidos a través de la eficiencia en el manejo integral de los residuos e impulsando la cultura del reciclaje.
b. Proteger y conservar al máximo las áreas verdes del distrito y de la provincia, para ofrecer a la ciudadanía un lugar de recreo familiar en contacto con la naturaleza.
c. Promover proyectos de reforestación en cabecera de cuenca de distritos y caseríos. para la Preservación, Conservación, Defensa y Mejoramiento del Medio Ambiente.

D. DIMENSIÓN INSTITUCIONAL

El Gobierno Municipal Provincial de Afirmación Social "MAS" impulsará una gestión institucional responsable con la participación de todos los actores sociales, un gobierno eficiente y eficaz, con iniciativa y ágil que respete y haga respetar el estado de derecho, maneje los recursos públicos de los programas y los directamente recaudados con transparencia y rinda cuentas haciendo uso de uno de los principios de la organización que es la democracia participativa.

Nuestra administración Municipal 2018-2022 estará orientada a generar espacios de participación vecinal que permitan el control y la vigilancia ciudadana en el manejo de los recursos Públicos, así como el ciudadano debe saber qué hace el gobierno y como se administra el municipio, para ello; el Alcalde, Regidores y Funcionarios al asumir y finalizar sus mandatos deberán dar a conocer al pueblo sus declaraciones sobre los bienes patrimoniales, conforme lo establecen las normas legales vigentes.

En la página institucional de la Municipalidad de Cutervo, se informará sobre, los instrumentos de gestión, directivas, protocolos, las compras, las contrataciones, las deudas, los sueldos de los funcionarios y la cantidad del personal superior, jerárquico y no jerárquico, conforme a la Ley de Transparencia. Queremos que haya una activa participación ciudadana y así recibir denuncias, críticas, sugerencias e ideas dando un marco de participación democrática para recuperar la confianza entre el pueblo y sus representantes.

Impulsaremos la transformación del municipio en un sistema de planificación estratégica y participativa, el Alcalde junto a su equipo de gestión escuchará a los vecinos y a las organizaciones de la sociedad civil e instituciones públicas y privadas, dentro de un ambiente democrático y diálogo.

N°	PROBLEMAS IDENTIFICADOS
01	No se cuenta con un sistema de planificación estratégica y participativa: gestión pública orientada a resultados al servicio del ciudadano, articulado a los objetivos de desarrollo territorial entre los tres niveles del estado y a los planes estratégicos institucionales.

02	Gestión administrativa burocrática y tradicional que impide la oportuna atención a las necedades y exigencias de población.
03	Escasos recursos, supeditada al presupuesto inercial del estado que imposibilita el cierre de brechas de calidad y cobertura de infraestructura y servicios públicos, con mayor eficiencia económica.
04	Escasa cultura de transparencia y rendición de cuentas en cuanto a los procesos de asignación y evaluación del destino de los recursos públicos.

OBJETIVOS ESTRATÉGICOS	INDICADORES	METAS
1. Aplicar un sistema de planificación prospectiva para implementar una gestión municipal con iniciativa, capacidad innovadora orientada a resultados.	▪Número de Gerencias y subgerencia que cuentan con instrumentos de gestión actualizados.	06 Gerencias 20 subgerencias
2. Modernizar la gestión pública de manera ágil y oportuna a través de sistemas digitales.	▪Número de sistemas digitales que mejoren los procesos administrativos. ▪Porcentaje de personal capacitado en manejo de sistemas en mejora de atención al usuario.	04 80% de personal capacitado
3. Implementar una gestión pública que permita una adecuada administración de los recursos, a través de gestión por procesos, simplificación administrativa y organización institucional.	▪Número de estructuras orgánicas. ▪% de reducción del gasto implementado acciones de austeridad en servicios básicos en la gestión y administrativos. ▪Porcentaje de reducción del personal ▪Número de certificaciones de estándares de calidad ▪% de incremento de niveles de recaudación tributaria	01 20% 40% 1 30%
4. Garantizar una gestión municipal democrática, participativa y articulada con sus diversas instancias, sectores y actores de la sociedad.	▪Número de mecanismos de participación ciudadana (Concejo de coordinación local provincia, asamblea provincial de alcaldes, Comité de seguridad ciudadana, Comité de defensa civil, presupuestos participativos, audiencias públicas, espacios de diálogo y concertación, y otros) ▪Número de organizaciones sociales reconocidos y fortalecidos que impulsen la participación de los sectores vulnerables a nivel provincial (jóvenes, mujeres) ▪Número de convenio y alianzas interinstitucionales de colaboración o de apoyo	6 10 10
5. Fortalecer las capacidades de gestión municipal hacia los niveles regional, nacional e internacional.	▪Número de área de cooperación técnica internacional ▪% incremento de proyectos financiados por el gobierno regional, nacional. ▪% incremento de proyectos y/o programas financiados por la cooperación internacional.	1 20% 10%

IV.PROPUESTA DE RENDICIÓN DE CUENTAS SOBRE EL CUMPLIMIENTO DEL PLAN

El Decreto Supremo N° 004-2013-PCM .Aprueba la Política Nacional de Modernización, por lo tanto es principio orientador de la política de la modernización la **“transparencia, rendición de cuentas y ética pública”**. El Los funcionarios públicos deben servir a los intereses de la Nación, procurar aumentar la eficiencia del Estado para brindar una mejor atención a los ciudadanos y actuar con probidad, idoneidad, veracidad, justicia, equidad, lealtad y respeto al Estado de Derecho y a la dignidad de las personas. El Estado, sus autoridades y servidores deben rendir oportunamente cuentas a la ciudadanía, garantizar la transparencia en la actuación de las entidades públicas y generar canales adecuados para permitir el acceso ciudadano permanente a la información pública. Asimismo, deben promover la participación ciudadana en la toma de decisiones sobre los asuntos de interés público.