PARTIDO POLITICO NACIONAL

ALIANZA PARA EL PROGRESO

PLAN DE GOBIERNO MUNICIPAL 2019-2022 DEL DISTRITO DE SEPAHUA

Sepahua – Ucayali – Perú

CONTENIDO

PRESENTACION

1. IDEARIO: PRINCIPIOS Y VALORES

2. VISION DEL PLAN DE GOBIERNO

2.1. Visión Al 2022

2.2. Misión 2019 - 2022

3. DATOS GENERALES DEL DISTRITO DE SEPAHUA

3.1. Ubicación Geográfica

3.2. Limites

3.3. Características Poblacionales

3.4. Densidad Poblacional

3.5. Distribución de la Población Zona Urbana

3.6. División Geográfica

4. DIAGNOSTICO POR DIMENSIONES

4.1. Dimensión Social

4.1.1. Salud

4.1.2. Educación

4.1.3. Vivienda y Saneamiento Básico

4.2. Dimensión Institucional

4.3. Dimensión Económica

4.4. Dimensión Ambiental

5. SINTESIS DEL PLAN DE GOBIERNO

5.1. Dimensión Social

5.2. Dimensión Económica

5.3. Dimensión Ambiental

5.4. Dimensión Institucional

PRESENTACIÓN

Los Sepahuinos no pueden esperar más. Los jóvenes emprendedores innovadores y los micro, pequeñas y medianas empresas no pueden esperar más.

Alianza para el progreso (APP) es un partido político consolidado, que aspira a ser u modelo de democracia participativa para los Sepahuinos de Bien.

Nuestro lugar en el escenario político responde a la necesidad de recuperar los valores en el ejercicio del poder público, como a la necesidad de recuperar la confianza de los sepahuinos en sus instituciones.

Son tiempo de renovación. Somos la expresión de cientos de jóvenes, mujeres, estudiantes, trabajadores, profesionales, artistas, artesanos, Comunidades Nativas y emprendedores, que abrigan la esperanza de realizarse plenamente, en libertad, dentro de un nuevo Sepahua más democrático, justo y solidario.

Una inmensa mayoría de Sepahuinos quiere un cambio de rumbo claro y definitivo. Y ese es el cambio que APP está dispuesto a liderar, convocando a los mejores talentos de Sepahua.

ABOG. JOHN HAROLD SALCEDO RIOS
CANDIDATO

1. IDEARIO: PRINCIPIOS Y VALORES

PRINCIPIOS Y VALORES

1.1. Principios Democrático: Porque propugnamos la participación ciudadana en todo sus niveles de organización ya sea gubernamental y social, abriendo espacios para el dialogo y la comunicación.

1.2. Principio Humanista: El fin supremo para nuestro partido es el bienestar de la persona humana inspirado en los valores históricos de la humanidad.

1.3. Principio de Descentralización: Aspiramos a construir un país moderno basado esencialmente en la descentralización estrictamente autentica, velando que el poder político se desconcentre en aras de los más necesitados.

1.4. Principio de integración y equidad: Buscamos un país totalmente unido, que constituya una sola nación moderna, con hermandad que nuestro pueblo se considere una sola familia con una historia y un solo territorio.

1.5. Principio de Honestidad: Consideramos que la honestidad es la base del desarrollo personal y de los pueblos, consiste en que las personas deben ser sinceros, transparentes tener coherencia entre lo que piensan dicen y hacen.

1.6. Principio de eficiencia y Transparencia: Nos dedicamos a lograr que tanto las personas como las organizaciones actúen de manera imparcial y transparente respetando normas y derechos.

2. VISION DEL PLAN DE GOBIERNO

2.1. VISION AL 2022

Al 2022 sepahua debe ser una ciudad desarrollada con acceso a servicios básicos de calidad, en democracia y libertad, utilizando su potencial capacidades creadoras y emprendedoras de sus hombres y mujeres, donde haya igualdad de derechos y oportunidades para todos, sin ninguna distinción.

2.2. MISION 2019 - 2022

Descentralizar la gestión municipal e integrar Sepahua y las Comunidades Nativas poniendo el Estado al servicio del ciudadano.

3. DATOS GENERALES DEL DISTRITO DE SEPAHUA

3.1. UBICACIÓN GEOGRAFICA

Distrito : Sepahua

Provincia : Atalaya

Región : Ucayali

El Distrito de Sepahua es uno de los cuatro distritos que conforman la provincia de Atalaya. Está localizada en la cuenca del Bajo Urubamba dentro de la selva peruana y es atravesada por el río Urubamba.

Mapa N°0 1
Mapa Político del Perú

Mapa N° 02
Mapa Político del Departamento de Ucayali

FUENTE: Sub Gerencia de Acondicionamiento Territorial – GRPPyAT.
Elaboración: Subgerencia de Planes y Programación de Inversiones.

Mapa N° 03
Mapa Político de la Provincia de Atalaya

FUENTE: Sub Gerencia de Acondicionamiento Territorial – GRPPyAT.
Elaboración: Subgerencia de Planes y Programación de Inversiones.

Mapa N° 04
Mapa Político del Distrito Sepahua

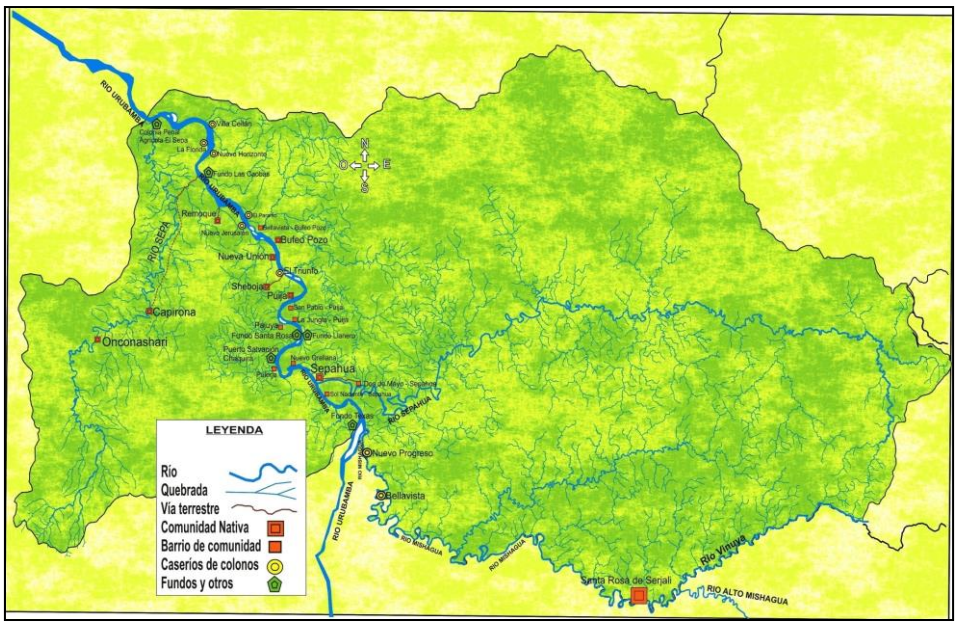

FUENTE: Área Técnica – Municipalidad Distrital Sepahua

3.2. LÍMITES.

El distrito de Sepahua se ubica por el norte con el Distrito de Raymondi, Por el Nor Este con la Provincia de Purús, Por el Este con la Región de Madre de Dios, Por el Oeste con la Región de Junín, Por el Sur con la Región del Cusco.

Por el Norte : Con el Distrito de Raymondi

Por el Nor Este : Con la Provincia de Purús

Por el Este : Con el Departamento de Madre de Dios.

Por el Oeste : Con el Departamento de Junín.

Por el Sur : Con el Departamento de Cusco.

Los límites están definidos por la divisoria de las cuencas de los afluentes del río Urubamba, en ambas márgenes, desde la desembocadura del río Sepa, inclusive, aguas arriba hasta la desembocadura del río Mishahua, incluyendo solo la margen derecha de este río.

3.3. CARACTERIZACION POBLACIONAL

El número de habitantes del Distrito de Sepahua, según el INEI del año 2007 es de 6,670 habitantes distribuidos de la siguiente manera:

Cuadro N° 05
Caracterización Poblacional de Sepahua

Grupos Etáreos	Población según Sexo		Total	%
	Hombre	Mujer		
De 0 a 4 años	496	525	1021	15.3
De 5 a 9 años	480	466	946	14.2
De 10 a 14 años	567	440	1007	15.1
De 15 a 19 años	420	376	796	11.9
De 20 a 24 años	264	274	538	8.1
De 25 a 29 años	245	220	465	7.0
De 30 a 34 años	218	194	412	6.2
De 35 a 39 años	231	183	414	6.2
De 40 a 44 años	170	134	304	4.6
De 45 a 49 años	143	102	245	3.7
De 50 a 54 años	106	55	161	2.4
De 55 a 59 años	76	57	133	2.0
De 60 a 64 años	39	40	79	1.2
De 65 a 69 años	43	19	62	0.9
De 70 a 74 años	26	11	37	0.6
De 75 a 79 años	9	7	16	0.2
De 80 a 84 años	8	7	15	0.2
De 85 a 89 años	7	6	13	0.2
De 90 a 94 años	3	1	4	0.1
De 95 a 99 años	2	0	2	0.0
Total	**3553**	**3117**	**6670**	**100.0**

FUENTE: Censo Nacional del 2007: XI de Población y VI de Vivienda

3.4. Densidad Poblacional

La superficie del distrito de Sepahua, la densidad poblacional es de 1,16 habitantes por kilómetro cuadrado, lo que implica que por cada kilómetro cuadrado de extensión territorial que existe 1.16 habitantes.

Cuadro N°06
Densidad Poblacional del Distrito de Sepahua

DISTRITO	SUPERFICIE (Km^2)	DENSIDAD POBL. Hab/Km^2
Sepahua	7,722.75	1.16

FUENTE: INEI Censo Nacional del 2007: XI de Población y VI de Vivienda

3.5. Distribución de la Población Zona Urbana

El total de población urbana es 3062 habitantes, de los cuales el 52.97% son hombres y el 47.03% son mujeres, estando el mayor porcentaje de población concentrada en el barrio de El Rosario (32.72%) y la menor población en el barrio las Brisas (0.59%), así mismo en el barrio Nuevo Belén se concentran el mayor porcentaje de hombres 63.64% y en Valle del Encanto existe el menor porcentaje (43.33%); el barrio donde existe el mayor porcentaje de mujeres es Valle del Encanto (56.67%) y donde se encuentra el menor porcentaje de mujeres es Nuevo Belén (36.36%).

Cuadro N°07
Distribución de la Población del Distrito de Sepahua
Zona Urbana

BARRIO	HOMBRES	%	MUJERES	%	TOTAL	%
ROSARIO	538	53.69	464	46.31	1002	32.72
SAN FRANCISCO	208	49.64	211	50.36	419	13.68
SAN JUAN	257	55.39	207	44.61	464	15.15
NUEVO SAN JUAN	137	48.07	148	51.93	285	9.31
SAN JOSE	91	49.19	94	50.81	185	6.04
UCAYALI	111	63.07	65	36.93	176	5.75
07 DE JUNIO	69	54.33	58	45.67	127	4.15
NUEVO EDEN	75	50.68	73	49.32	148	4.83
NUEVO BELEN	14	63.64	8	36.36	22	0.72
SAN MIGUEL	19	59.38	13	40.63	32	1.05
NUEVA	46	54.12	39	45.88	85	2.78

ESPERANZA						
CENTRO AMERICA	34	49.28	35	50.72	69	2.25
LAS BRISAS	10	55.56	8	44.44	18	0.59
VALLE DEL ENCANTO	13	43.33	17	56.67	30	0.98
TOTAL	**1622**	52.97	**1440**	47.03	**3062**	100.00

FUENTE: Censo Nacional del 2007: XI de Población y VI de Vivienda

Cuadro N°08
Distribución de la Población del Distrito de Sepahua
Zona Rural

CASERIO / COMUNIDAD NATIVA	HOMBRES	%	MUJERES	%	TOTAL	%
NUEVO ROSARIO – CASERIO	36	48.65	38	51.35	74	2.05
DOS DE MAYO – CASERIO	45	53.57	39	46.43	84	2.33
SANTA ROSA – CASERIO	60	52.17	55	47.83	115	3.19
LAS PALMERAS – CASERIO	21	53.85	18	46.15	39	1.08
SOL NACIENTE – CASERIO	44	56.41	34	43.59	78	2.16
PULERJA – CASERIO	15	53.57	13	46.43	28	0.78
SANTA ELENA – CASERIO	86	50.00	86	50.00	172	4.77
SAN FELIPE – CASERIO	49	54.44	41	45.56	90	2.49
NUEVO ORELLANA – CASERIO	24	57.14	18	42.86	42	1.16
SAN PEDRO – CASERIO	67	53.60	58	46.40	125	3.46
SAN FERNANDO – CASERIO	55	55.56	44	44.44	99	2.74
CEYLAN – CASERIO	40	53.33	35	46.67	75	2.08
LA FLORIDA – CASERIO	6	54.55	5	45.45	11	0.30
NUEVO HORIZONTE – CASERIO	40	47.06	45	52.94	85	2.36
NUEVO PARAISO – CASERIO	26	56.52	20	43.48	46	1.27
SANTA ROSA DE SERJALI – COMUNIDAD NATIVA	152	53.71	131	46.29	283	7.84
COLONIA DE SEPA	20	76.92	6	23.08	26	0.72
FUNDO LLANERO	6	75.00	2	25.00	8	0.22
FUNDO SANTA ROSA	1	100.00	0	0.00	1	0.03
FUNDO TEXAS	14	77.78	4	22.22	18	0.50
TOTAL	**1931**	**53.52**	**1677**	**46.48**	**3608**	**100.00**

FUENTE: Censo Nacional del 2007: XI de Población y VI de Vivienda

En el ámbito rural del Distrito de Sepahua existe una población de 3,608 habitantes, de los cuales 1931 son hombres y 1677 son mujeres, lo cual nos indica que en esta zona existe un mayor porcentaje de varones que mujeres.

Cuadro N°09
Resumen General – Zona Urbana y Rural

ZONA	HOMBRES	%	MUJERES	%	TOTAL	%
URBANA	1622	52.97	1440	47.03	3062	45.91
RURAL	1931	53.52	1677	46.48	3608	54.09
TOTAL	**3553**	53.27	**3117**	46.73	**6670**	100.00

FUENTE: Censo Nacional del 2007: XI de Población y VI de Vivienda

En el distrito de Sepahua según el INEI 2007 existen 6670 habitantes, de los cuales el 53.27% son hombres y el 46.73% son mujeres, lo cual nos indica que predomina la población de hombres en 6.54% sobre la población de mujeres.

Cuadro N°10
Población Total y Tasa de crecimiento del Perú
Censos 1981, 1993 Y 2007

REGION/ PROV. DISTR.	POBLACIÓN SEGÚN CENSOS			TASA DE CRECIMIENTO	
	1981	1993	2007	1981-1993	1993-2005
Perú	17762 231	22 048 356	27 412 157	2.0	1,8
Región Ucayali	178,100	331,800	432,100	5.3	2.0
Provincia Atalaya	13881	32,106	43,933	2.3	1.37
Distrito Sepahua INEI – 2007	-*-	3,698	6,670	-*-	3.18

FUENTE: Censo Nacional del 2007: XI de Población y VI de Vivienda

El distrito de Sepahua ha duplicado su población debido a su ubicación e importancia en la ruta de ingreso hacia el área del río Urubamba donde existe un polo de atracción debido a la extracción de recursos de hidrocarburos.

Grafico N°11
Porcentaje de Población según idioma o lenguas que se Hablan

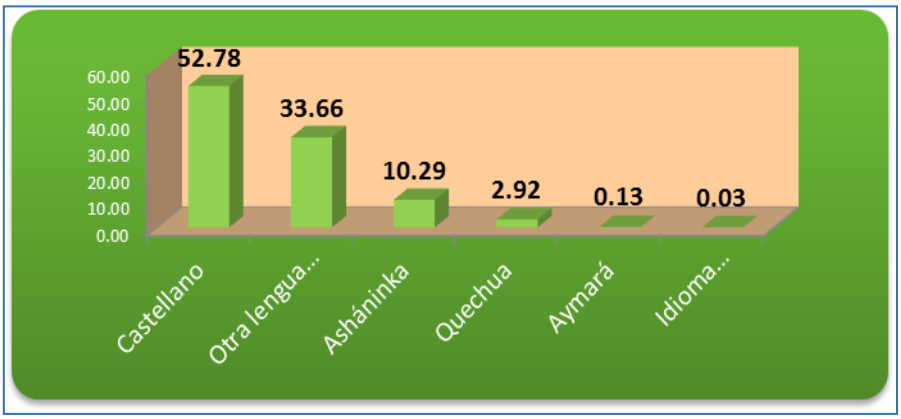

FUENTE: Censo Distrital 2011 – Municipalidad Distrital Sepahua

En el distrito de Sepahua existen diversas lenguas o idiomas, de las cuales la que más se habla es el castellano (52.87%), y la que en menor porcentaje se

habla es el inglés (0.03%); además existe una diversidad de población indígena la cual se comunican a través de diferentes lenguas nativas en un porcentaje de 33.72%.

Cuadro N°12
Crecimiento aproximado de la Población de Sepahua en 5 Años

POBLACION EN EL AÑO 2 007	POBLACION EN EL AÑO 2 011	CRECIMIENTO DE LA POBLACION EN 05 AÑOS
6 670	7790	1120

FUENTE: Censo Distrital 2011 – Municipalidad Distrital Sepahua

El distrito de Sepahua según el Censo Nacional del 2007: XI de Población y VI de Vivienda contaba con una población de 6670 habitantes, y según el Censo Distrital 2011 realizado por la Municipalidad Distrital Sepahua el número de habitantes es de 7790 habitantes, lo cual indica que ha habido un crecimiento promedio de 224 habitantes por año.

Grafico N°13
Población del Distrito de Sepahua según Cuencas, Localidades y Familias
Distribución De Familias Según Cuencas

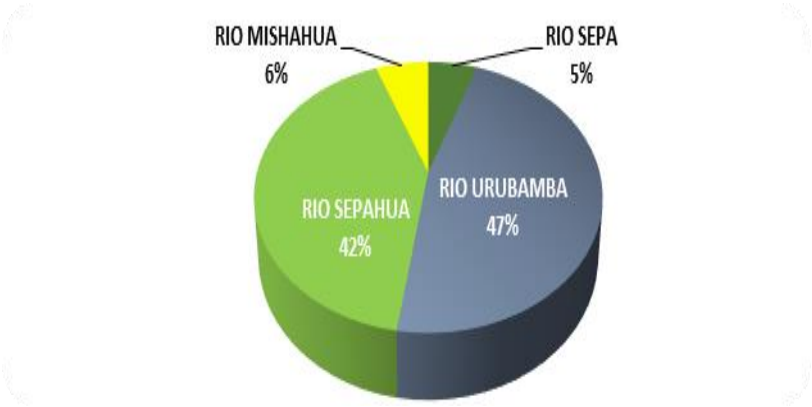

FUENTE: Censo Poblacional 2011- Municipalidad Distrital Sepahua

Considerando la ubicación de las familias en el Distrito de Sepahua, éstas se encuentran distribuidas en cuatro cuencas hidrográficas, el mayor porcentaje de familias (47%) habitan en la cuenca del Río Urubamba, siendo esta cuenca la más extensa territorialmente; luego se ubica la cuenca del río Sepahua donde habitan el 42% de familias, en ésta se ubica la población urbana del distrito y parte de la rural. Seguido de las cuencas del río Mishahua y Sepa con un 6% y 5% respectivamente.

3.6. División Geográfica del Distrito

El distrito de Sepahua está distribuido en 4 cuencas hidrográficas, 10 comunidades nativas, 8 caseríos, 4 fundos, 16 barrios urbanos y 26 barrios rurales. En la actualidad existen diferentes denominaciones de las áreas geográficas habitadas, como son: barrios, caseríos, comunidades nativas, fundos, cuencas, asentamientos.

Cuadro N°14
División geográfica del Distrito de Sepahua

CUENCAS	**1**	**Rio Sepa**
	2	**Rio Urubamba**
	3	**Rio Sepahua**
	4	**Rio Mishahua**

Cuadro N° 15
Distribución de Comunidades Nativas, Barrios urbanos, barrios rurales, caseríos y fundos.

N°	Comunidades Nativas	Barrios Urbanos	Barrios Rurales	Caserios	Caserios	Fundos
1	Sepahua	7 de Junio	Palmeras	Ceylán	Ceylán	Shakira
2	Onconashari	Ucayali	Nuevo Rosario	Horizonte	Horizonte	Llanero
3	Unión Miraflores – Capirona	San Francisco	2 de Mayo	Nueva Jerusalén	Nueva Jerusalén	Texas
4	Santa Isabel	Rosario	Progreso	Paraíso	Paraíso	Santa Rosa
5	Remoque	San Juan	Sargento Lores	El triunfo	El triunfo	
6	Bufeo Pozo	Nueva Esperanza	Puerto Alegre	Nuevo Progreso	Nuevo Progreso	
7	Nueva Unión	Nuevo Edén	10 de Junio	Bellavista	Bellavista	
8	Sheboja	Nuevo San Juan	Campo verde	Los Ángeles	Los Ángeles	
9	Puija	Centro América	Bellavista Pikiría			
10	Onconashari	Nuevo Belén	Nuevo Belén			
11	Santa Rosa de Serjali	San José	Los Delfines			
12		San Miguel	Centro			
13		Valle del Encanto	San José			
14		Las Brisas	Pumahuasi			
15		El Mirador	San Pablo			
16		El Gavilán	Pajuya			
17			Jungla			
18			San Juan			
19			Pulerja			
20			Nueva Orellana			
21			San Fernando			
22			Santa Elena			
23			San Felipe			
24			Santa Rosa			
25			Sol Naciente			
26			San Pedro			

Fuente: Censo Distrital Municipal 2011

Grafico N°15

División Geográfica del Distrito de Sepahua

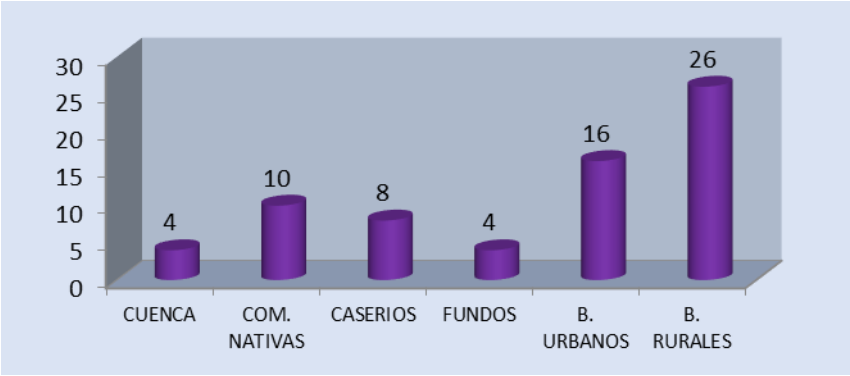

FUENTE: Censo Distrital Año 2011- Municipalidad Distrital Sepahua

4. DIAGNOSTICO POR DIMENSIONES

4.1. Dimensión Social

4.1.1. Salud

Las incidencias de enfermedades son tratadas en su mayoría por los puestos de salud. A nivel de la jurisdicción del distrito de sepahua los establecimientos de salud existentes en el distrito son de nivel I-1, mediante la cual solo se cuenta solo con enfermeros y/o técnicos.

Es en la zona urbana de sepahua que solo se cuenta con un Centro de Salud "*el Rosario*" y que por su nivel de categorización es de 1-2, que tiene médico, enfermeras, obstetra, técnicos, es decir, es un centro en el que no hay internamiento de pacientes, sin intervención quirúrgica menor y con 24 horas de atención de emergencias. La prestación de este servicio se realiza en un contexto de muchas limitaciones y carencias especialmente aquellas que tienen que ver con la calidad del servicio – equipamiento médico, medicinas, personal calificado. Las emergencias como, las colecistitis aguda, apendicitis aguda, traumatismos abdominales cerrados, hernias, traumatismos encéfalo craneanos, fracturas expuestas, cesáreas, etc., son problemas que requieren de la evacuación del paciente hacia Atalaya o Pucallpa

La situación y los problemas de salud existente en una zona tan dispersa por su amplitud y lejanía de las comunidades nativas requiere con prontitud la gestión y ejecución para la construcción de un establecimiento de Salud I-4 para atender a toda la población de Sepahua con el objetivo de mejorar la capacidad resolutiva del establecimiento y la salud pública en el distrito de Sepahua.

En la actualidad existen establecimientos de salud que prestan servicios a nivel del distrito de Sepahua.

CUADRO N° 13
Establecimientos de Salud según Nivel Resolutivo

Nº	Nombre	Ubicación	Microred	Nivel
1	Centro de Salud el Rosario	Zona Urbana de Sepahua	Sepahua	I-3
2	Puesto de Salud Puija	CC.NN. Puija	Sepahua	I-1
3	Puesto de Salud Bufeo Pozo	CC-NN. Bufeo Pozo	Sepahua	I-1
4	Puesto de Salud Serjali	CC.NN. Santa Rosa de Serjali	Sepahua	I-1
5	Puesto de Salud de Onconashari	CC.NN. Onconashari	Sepahua	I-1

Fuente: Dirección Regional de Salud Ucayali

Para el caso del distrito de sepahua, las 10 enfermedades que inciden en la salud de los ciudadanos del distrito son las siguientes: enfermedades crónicas de las vías respiratorias inferiores, trastornos de la conjuntiva, enfermedades del sistema urinario, desnutrición, micosis, síntomas y signos generales, otras infecciones agudas de las vías respiratorias inferiores, síntomas y signos generales, helmintiasis, enfermedades infecciosas intestinales, infecciones agudas de las vías respiratorias superiores.

GRAFICO N°
Diez Primeras Causas de Morbilidad – Año 2011

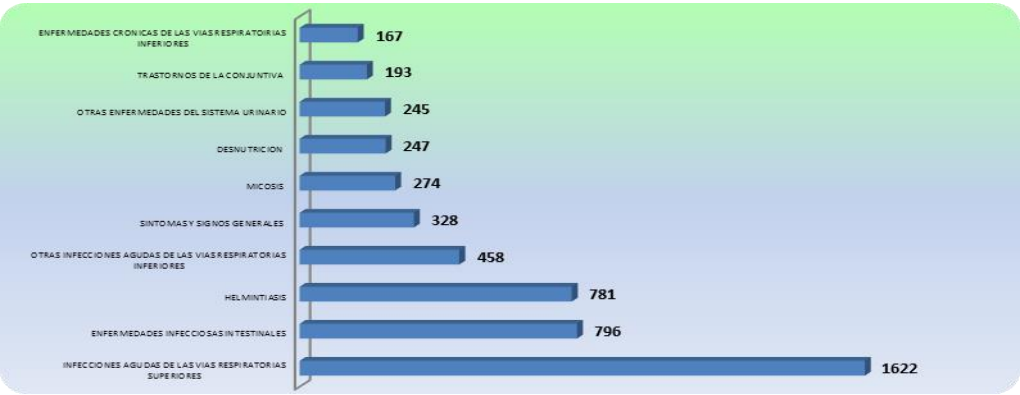

FUENTE: Dirección Regional de Salud Ucayali

a) Desnutrición Crónica

Respecto a la desnutrición crónica no existen cifras más aproximadas a las realidades del distrito de sepahua, los que existen son informaciones de la dirección regional de salud de Ucayali, aunque oficiales no reflejan lo que realmente existe en la zona.

GRAFICO N°

Porcentaje de desnutrición en Niños menores de 5 Años - 2011

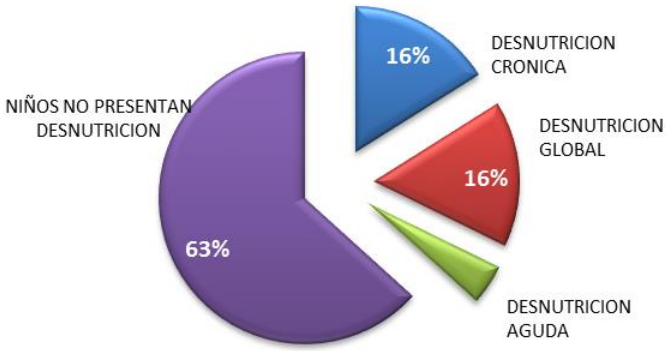

FUENTE: Dirección Regional de Salud Ucayali

CUADRO N°

Porcentaje de desnutrición Crónica en los últimos 4 Años

ITEM	2008	2009	2010	2011
TOTAL	54.10%	58.14%	62.90%	44.69%

FUENTE: Dirección Regional de Salud Ucayali

4.1.2. Educación

La educación en el distrito de Sepahua, presenta deficiencias en infraestructura, carencia de material didáctico, carencia de miembros en la plana docente, bajos niveles de capacitación, del mismo modo el nivel de rendimiento escolar es bajo, además del escaso interés por parte de los padres de familia en el proceso de la educación de sus hijos e hijas.

En el ámbito del distrito la educación es compleja debido a que existen diferentes factores como son: los diferentes idiomas y lenguas nativas, la

exclusión, la inequidad, alta deserción escolar principalmente de las mujeres, la desnutrición crónica, etc.

La población escolar en el distrito suma un total 2230 estudiantes, los cuales están clasificados en los niveles: inicial, primaria, y secundaria. De los cuales el 100% estudia en instituciones públicas por carecer el ámbito de instituciones privadas; así mismo el 57.30% de alumnos matriculados pertenecen a la zona urbana y el 42.70% a la zona rural. En tanto que el 52.49% de los matriculados son varones y el 47.51 son mujeres. El cuadro presenta esta información.

Cuadro N°17

Matrícula en el sistema educativo por tipo de gestión y área geográfica, según etapa, modalidad y nivel educativo, 2011

Etapa, modalidad y nivel educativo	Total	Gestión		Área		Sexo	
		Pública	Privada	Urbana	Rural	Masculino	Femenino
Total	**2 330**	**2 330**	**-**	**1 335**	**995**	**1 223**	**1107**
Básica Regular	**2 228**	**2 228**	**-**	**1 233**	**995**	**1 190**	**1 038**
Inicial	297	297	-	167	130	152	145
Primaria	1 263	1 263	-	550	713	671	592
Secundaria	668	668	-	516	152	367	301
Básica Alternativa	**-**	**-**	**-**	**-**	**-**	**-**	**-**
Básica Especial	**-**	**-**	**-**	**-**	**-**	**-**	**-**
Técnico-Productiva	**42**	**42**	**-**	**42**	**-**	**-**	**42**
Superior No Universitaria (Tecnológica)	**60**	**60**	**-**	**60**	**-**	**33**	**27**

Fuente: MINISTERIO DE EDUCACIÓN - Censo Escolar 2011

En la actualidad existen reclamos de las comunidades nativas más alejadas la construcción de nuevas infraestructuras y el mantenimiento de las existentes.

Cuadro N°

Número de instituciones educativas y programas del sistema educativo por tipo de gestión, según etapa, modalidad y nivel educativo, 2011

Etapa, modalidad y nivel educativo	Total	Gestión		Área	
		Pública	Privada	Urbana	Rural
Total	**33**	**33**	**-**	**8**	**25**
Básica Regular	**31**	**31**	**-**	**6**	**25**
Inicial	8	8	-	2	6
Primaria	19	19	-	2	17
Secundaria	4	4	-	2	2
Básica Alternativa	-	-	-	-	-
Básica Especial	-	-	-	-	-
Técnico-Productiva	**1**	**1**	**-**	**1**	**-**
Superior No Universitaria (Tecnológica)	**1**	**1**	**-**	**1**	**-**

FUENTE: MINISTERIO DE EDUCACIÓN - Padrón de Instituciones Educativas 2011

Tal como se aprecia en el siguiente cuadro, la infraestructura en el sector educación en el distrito de Sepahua, cuenta con 33 instituciones educativas, siendo la mayoría de educación primaria (19) y la menor cantidad en educación secundaria y superior no universitaria, lo que determina un desequilibrio en cuanto a la oferta educativa una vez que la educación primaria es culminada.

Cuadro N°

Número de docentes según nivel, tipo de Gestión y área en el Distrito

Etapa, modalidad y nivel educativo	Total	Gestión		Área	
		Pública	Privada	Urbana	Rural
Total	**114**	**114**	**-**	**66**	**48**
Básica Regular	**100**	**100**	**-**	**52**	**48**
Inicial	12	12	-	6	6
Primaria	49	49	-	20	29
Secundaria	39	39	-	26	13
Básica Alternativa	-	-	-	-	-
Básica Especial	-	-	-	-	-
Técnico-Productiva	**3**	**3**	**-**	**3**	**-**
Superior No Universitaria (Tecnológica)	**11**	**11**	**-**	**11**	**-**

4.1.3. Vivienda y Saneamiento Básico.

En las zonas urbanas marginales y en las comunidades nativas y caseríos, la totalidad de las viviendas son de madera de la zona, con pisos de tierra afirmada, o un piso de maderas de palmeras (pona), el techo de hojas de palmeras (shebón);

De acuerdo al Censo Nacional del 2007: XI de Población y VI de Vivienda, del Instituto Nacional de Estadística e Informática, con respecto a la vivienda en el distrito de Sepahua se tiene lo siguiente:

Grafico N°26

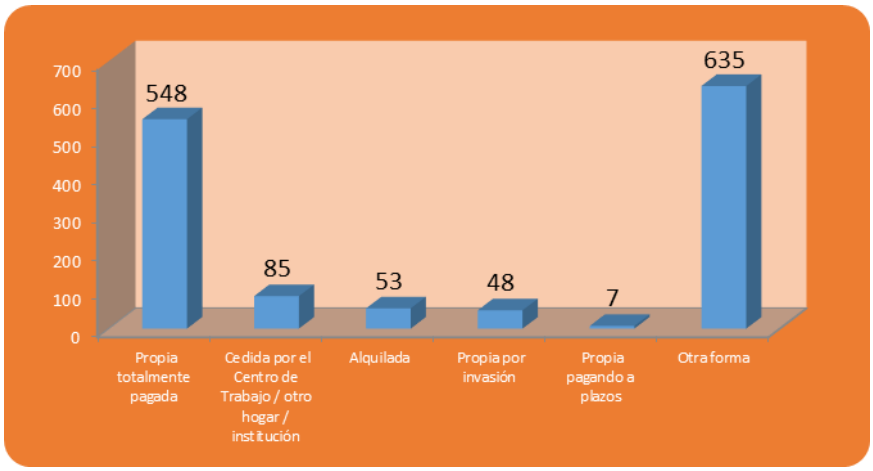

FUENTE: INEI Censo Nacional del 2007: XI de Población y VI de Vivienda

En el distrito de Sepahua de las 1376 viviendas, 548 han sido totalmente pagadas que representa el 39.83%, 85 cedidas que representa el 6.18%, 53 alquiladas con 3.85% y las propias por invasión o pagando a plazos son 48 (3.49%) y 7 (0.51%) respectivamente, y las familias que tienen sus viviendas consideradas como “otra forma” son 635 (46.15%).

En cuanto a saneamiento básico, éste es deficiente, no existe alcantarillado, el suministro de agua es a través de pozos tubulares y tanques elevados y artesianos implementados con piletas públicas (especialmente en las comunidades nativas y caseríos del distrito) y en la zona urbana, el servicio es administrada por la municipalidad quienes prestan el servicio y el mantenimiento en forma permanente.

5. SINTESIS DEL PLAN DE GOBIERNO

5.1. DIMENSIÓN SOCIAL

I. DIMENSIÓN SOCIAL		
PROBLEMA IDENTIFICADO	**OBJETIVO ESTRATÉGICO**	**META AL 2022**
SALUD		
1. Se carece de infraestructura y equipamiento de los puestos y centros de salud.	Gestionar infraestructura y equipamiento adecuado de los establecimientos de salud.	Gestionaremos para la construcción de un establecimiento de salud I-4 con el objetivo de mejorar la capacidad resolutiva del establecimiento y la salud publica en el distrito de sepahua. Implementaremos con un equipo de atenciones integrales (medicina general, exámenes de laboratorio, ecografía, odontología, enfermería y psicología en las comunidades mas alejadas del distrito: CC.NN Onconashari, CC.NN Capirona, CC.NN Santa

		Isabel, CC.NN Aldea, CC.NN Nueva Union, CC.NN Puija, CC.NN Bufeo Pozo, y Santa Rosa de Serjali. Coordinaremos con la DIRESA Ucayali y la dirección de Red de Salud Atalaya para contratar médicos especialistas y que los casos se solucionen en sepahua, evitando los sobrecostos que genere la referencia de pacientes. Priorizar proyectos de agua y desagüe en las comunidades más alejadas, para que nuestra población consuma agua segura y se reduzca las altas prevalencias de desnutrición crónica y anemia infantil. Construcción de la casa materna para que las gestantes que vienen de las comunidades más alejadas tengan los servicios de alojamiento, alimentación y acompañamiento al establecimiento de Salud. 100% de los puestos y centros de salud aplican la estrategia de atención de calidad. Aumentar el número de promotores de salud intercultural incorporados a los servicios de salud
2. Los puestos y centros de salud no priorizan la promoción de la salud y la prevención de enfermedades.	Promover la salud y prevenir enfermedades en la población con inclusión de medicina tradicional y complementaria respetando la interculturalidad.	100% del distrito con campañas preventorios. Se priorizara proyectos para reducir el embarazo en población adolescente.
3. Las enfermedades infecciosas son la principal causa de mortandad en el distrito, y evidencia deficiencias en	Garantizar el acceso y la atención integral en servicios de salud de calidad, adecuadas a las necesidades de la población y bajo criterios de equidad	Priorizaremos el diseño de proyectos encaminados a reducir la alta prevalencia de anemia infantil en el distrito de sepahua, con lo que se mejorara el CAPITAL

medidas de prevención y en el tratamiento básico de enfermedades.	para todos.	SOCIAL Priorizar proyectos encaminados a reducir a reducir la alta incidencia de VIH/SIDA, ITS en comunidades indígenas.
4. Medicamentos comerciales con precio elevado que los hacen inaccesible a la población	Garantizar el acceso a medicamentos genéricos de calidad para toda la población.	Stock de medicamentos genéricos garantizados. Implementación de la botica municipal para que la población más humilde tenga acceso a medicamentos de calidad y bajo costo.
5. Escasa participación de los promotores de salud en los centros de salud	Fortalecer los servicios de promoción de la salud intercultural mediante la participación de promotores de salud intercultural remunerados.	Fortalecer las capacidades de los agentes comunitarios, parteras tradicionales. Hueseros para que desarrollen actividades de promoción de la salud y prevención de enfermedades en las comunidades y caserios de la jurisdicción del Centro de Salud Sepahua.
EDUCACIÓN		
1. Falta de infraestructura y equipamiento de las instituciones educativas.	Mejorar la infraestructura y equipamiento de las instituciones educativas.	01 programa de Infraestructura y equipamientos de instituciones educativos.
2. Existencia de una problemática y demandas en cuanto a la gestión educativa en el distrito.		
3. Escaso desarrollo de las capacidades investigativas, la producción de ciencia y tecnología.	Desarrollar la investigación científica, la ciencia y la tecnología como eje de aprendizaje transversal.	Publicación de investigación científica y producción tecnológica.
4. Docentes que laboran en las comunidades nativas en ocasiones no pueden actualizarse por factores de distancia.		
5. El instituto tecnológico del distrito, no responde a las necesidades productivas.	Potenciar el instituto tecnológico para desarrollar la formación técnica y tecnológica que responda a las necesidades productivas.	01 instituto potenciado.

6. En la actualidad tenemos mucha juventud que goza de tiempo libre en exceso, trayendo como consecuencia que muchos de ellos caigan en las garras de la drogadicción, el alcoholismo y la delincuencia.	Establecer campeonatos deportivos en diversas actividades, favoreciendo de esta manera las condiciones para ampliar a toda la población juvenil una actividad deportiva recreacional.	01 proyecto de masificación deportiva.
7. En la actualidad egresan de los colegios los jóvenes y por falta de oportunidad, no pueden continuar con sus estudios universitarios.	Gestionar proyecto de Fondo Municipal de becas para los mejores alumnos de los colegios del distrito de Sepahua.	01 proyecto de Fondo Municipal de Becas para los mejores alumnos de los colegios del distrito de Sepahua.
VIVIENDA Y SANEAMIENTO BASICO		
1. A nivel de la jurisdicción del distrito de sepahua no se dispone de agua potable, ni comunal ni familiar, el agua no está adecuadamente potabilizada.	Gestionar proyectos de agua y desagüe para coberturar al distrito y las comunidades nativas.	01 programa de servicios de agua de calidad para la capital y las comunidades nativas.

5.2. DIMENSION ECONOMICA.

5.2.1. Económica

II. DIMENSION ECONOMICA		
PROBLEMA IDENTIFICADO	**OBJETIVO ESTRATÉGICO**	**META AL 2022**
1. Bajo nivel de ingreso familiar	Promover y fortalecer las organizaciones de productores agropecuarios competitivos	80% de productores agropecuarios organizados y fortalecidos. 80% de productores agrícolas articulados en las cadenas productivas.

5.3. DIMENSION AMBIENTAL

5.3.1. Ambiental

III. DIMENSION AMBIENTAL		
PROBLEMA IDENTIFICADO	**OBJETIVO ESTRATÉGICO**	**META AL 2022**
1. Inadecuado uso del recurso agua.	Promover e incentivar la eficiencia en el uso del agua bajo un enfoque de gestión integrada de microcuencas.	Conservar y reforestar el 100% de los ojos de agua. Fortalecer el 100% de las juntas administradoras de agua y saneamiento.
2. Inadecuado manejo de los recursos forestales y de fauna silvestre.	Promover la conservación y el aprovechamiento sostenible del patrimonio natural.	Realizar un estudio de evaluación y valoración del patrimonio natural dentro de la jurisdicción del distrito de Sepahua.
3. Escasa promoción del turismo en el distrito de sepahua.	Promover la inserción del distrito de sepahua en el mercado turístico nacional.	Se realizara un inventario de los atractivos turísticos y se promocionara los servicios turísticos de nuestro distrito, logando brindar mejores servicios y atraer turistas.
4. En la actualidad no se cuenta con relleno sanitario en el distrito de sepahua.	Construcción de sistema de relleno sanitario utilizando técnicas de reciclaje moderna para el tratamiento de los desperdicios.	En la gestión municipal se creara un sistema de relleno sanitario para el manejo de los residuos sólidos.

5.4. DIMENSION INSTITUCIONAL

5.4.1. Institucional

IV. DIMENSION INSTITUCIONAL		
PROBLEMA IDENTIFICADO	**OBJETIVO ESTRATÉGICO**	**META AL 2022**
INSTITUCIONAL		
1. Falta de confianza por parte de la población en sus autoridades.	Fortalecer la gobernabilidad democrática, la institucionalidad de las organizaciones de la sociedad civil en la gestión	Se fortalecerá la cultura de participación de los actores locales con capacidades para participar activamente en el proceso de desarrollo

	municipal.	de la gestión municipal. Se implementara espacios de difusión de las culturas, y se elaboran normativas municipales para asegurar la participación ciudadana.
2.	Desarrollar una gestión municipal orientada al ciudadano	Se contara con una organización municipal que incorpore ejes transversales en la organización municipal, asimismo, se implementara un sistema de monitoreo para medir resultados de la gestión municipal. Se actualizará el Plan de Desarrollo Concertado a fin de impulsar cambios significativos mediante la implementación Se implementara un plan de fortalecimiento de capacidades y competencias de los servidores municipales para un mejor cumplimiento de sus funciones.
3. La población de las comunidades nativas en ocasiones suele acudir al municipio sin tener el buen trato ni la buena atención.	Fortalecer el respeto a los derechos humanos, la dignidad de las personas y la diversidad cultural garantizando la participación de los pueblos indígenas en el gobierno local.	La gestión municipal se alineara con lo dispuesto en el convenio 169 de la OIT y la Declaración de las NN.UU sobre los derechos de los Pueblos Indígenas; para lo cual se creara en el organigrama municipal la Gerencia de Comunidades Nativas para una mejor participación en la gestión municipal. Se impulsara la aprobación de normas municipales que reconocen derechos de los pueblos indígenas.
4. El presupuesto que maneja la municipalidad de Sepahua no alcanza para atender las necesidades a través de la ejecución de proyectos.	Alcanzar u alto nivel ejecutivo de Gestión en las carteras Ministeriales.	Lograr alcanzar el financiamiento del mayor número de proyectos a

		través de gestiones.
5. Falta de estrategia adecuadas para la implementación de la seguridad ciudadana.	Fortalecer el sistema de seguridad ciudadana.	Se fortalecerá la gestión del comité de seguridad ciudadana distrital, y a través del Serenazgo se desarrollaran trabajo coordinado y organizado para garantizar la seguridad.
6. Débil y deficiente sistema de planeamiento y problemas de articulación con el presupuesto municipal.	Fortalecer el sistema de planeamiento municipal con objetivos claros, medibles, alcanzables y acorde a las políticas públicas vigentes.	Los instrumentos de gestión municipal estarán alineados a los planes y políticas del Estado.
7. Inadecuada estructura de la organización municipal no permite cumplir con las nuevas competencias y funciones municipales.	Rediseñar la estructura de la organización municipal y sus funciones en concordancia al proceso de descentralización.	Se contará con una nueva estructura orgánica municipal que responda a las necesidades del distrito de sepahua.
8. Desarticulación de los principales sistemas administrativos municipales	Promover condiciones adecuadas para el desarrollo eficiente de las actividades institucionales de la municipalidad distrital de sepahua.	La gestión municipal se desarrollara bajo criterios de modernización y simplificación administrativa.