

# PLAN DE GOBIERNO MUNICIPAL

**DISTRITO DE NUEVA REQUENA**  
(Periodo Enero 2019 – Diciembre 2022)

**PARTIDO POLITICO PERUANOS POR EL KAMBIO**



**DISTRITO : NUEVA REQUENA**

**PROVINCIA : CORONEL PORTILLO**

**DEPARTAMENTO : UCAYALI**

**RIVERA CHASQUIBOL JINDLEY ROBERT**  
**CANDIDATO DISTRITAL**

## CONTENIDO

- A. Resumen Ejecutivo
- B. Base Legal
- C. Contenidos del Plan de Gobierno

### I. DIAGNÓSTICO:

#### 1.1. Hechos que caracterizan la realidad

- 1.1.1. Ubicación geográfica
- 1.1.2. Aspectos Generales
- 1.1.3. Hechos que caracterizan la realidad por dimensiones

##### **Dimensión Social**

- a) Educación
- b) Índice de desarrollo humano y de pobreza
- c) Salud
- d) Vivienda y saneamiento básico
- e) Deporte
- f) Seguridad Ciudadana

##### **Dimensión Económica**

- a) Agricultura
- b) Turismo; recursos turísticos
- c) Pesquería

##### **Dimensión Territorial Ambiental**

- a) Territorial
- b) Ambiental

##### **Dimensión Institucional**

### II. PROBLEMAS

- 2.1. Dimensión Social
  - a) Educación
  - b) Salud
  - c) Vivienda y Saneamiento Básico
  - d) Deporte
  - e) Seguridad Ciudadana
- 2.2. Dimensión Económica
- 2.3. Dimensión Territorial – Ambiental
- 2.4. Dimensión Institucional

**III. PROPUESTAS POR DIMENSIONES**

- 3.1. Dimensión Social
- 3.2. Dimensión Económica
- 3.3. Dimensión Territorial – Ambiental
- 3.4. Dimensión Institucional

**IV. METAS PROPUESTAS POR EL PLAN.**

- 4.1. Dimensión Social
- 4.2. Dimensión Económica
- 4.3. Dimensión Territorial – Ambiental
- 4.4. Dimensión Institucional

**RESOLUCION N° 0082 -2018 JNE**

- I.** Síntesis de principios y valores
- II.** Visión de desarrollo
- III.** Síntesis del Plan de Gobierno
- IV.** Propuestas de rendición de cuentas sobre el cumplimiento del Plan.

## A. Resumen Ejecutivo.

El presente Plan de Gobierno se presenta dentro del marco de la **Resolución N° 0082 – 2018 - JNE** está basado en un enfoque de desarrollo, proceso en el cual se amplían las oportunidades del ser humano; para ello el contenido del Plan está estructurado por dimensiones en base a un diagnóstico de hechos que perciben los vecinos.

Este Plan de Gobierno plantea apoyar decididamente la formalización de la propiedad a los vecinos del Distrito, servicios básicos y nutrición, buscando el desarrollo integral del niño a través de un manejo eficiente de programas relacionados con la nutrición.

El distrito de Nueva Requena se caracteriza actualmente por contar con una población económicamente activa (PEA) dedicada básicamente a actividades agrícolas y parte a la industria. Nueva Requena creció en el sector agroindustrial, específicamente en lo que respecta al sector palmero, el cultivo de arroz mecanizado, cacao, yuca, maíz, pimienta entre otros; lo que permite tener mejores oportunidades laborales y por ende mejorar la economía familiar en nuestro distrito. Y para ello nos comprometemos mejorar la infraestructura vial como son las carreteras a lo largo y ancho del Distrito ya que la población en su conjunto es consciente que se encuentran en total abandono la misma que impide poder transportar sus productos a los mercados, locales trabajaremos en forma conjunta con el Gobierno Provincial y Regional de Ucayali con el propósito de dinamizar la economía de la población rural.

En lo que respecta a la integración territorial, el distrito de Nueva Requena cuenta con la vía departamental cuyo código de ruta es la UC – 103, esta empalma la CFB, de categoría nacional PE- 18C uniendo costa sierra y selva a través de la carretera Federico Basadre; la ruta UC- 103 actualmente se encuentra ejecutándose el estudio de perfil para su posterior asfaltado esta carretera departamental permitirá a nuestro Distrito de Nueva Requena tener mayores oportunidades de desarrollo económico y turístico

En el aspecto ambiental el distrito de Nueva Requena es rica en especies maderables y de varios tipos de bosques y suelos aptos para la actividad de agrícola y reforestación, ya que el distrito cuenta con grandes áreas deforestadas. Trabajaremos en el tema de institucionalización para mejorar el control y el manejo de los bosques del distrito; y en coordinación con las autoridades provinciales y regionales se gestionará reforestar esas áreas, así mismo se gestionará coordinadamente el apoyo de la Cooperación Técnica Internacional.

En la Dimensión Institucional, lograremos que la Municipalidad Distrital de Nueva Requena sea una institución pública eficiente y sobresaliente. La corrupción dificulta el desarrollo y planteamos luchar frontalmente.

Daremos todas las facilidades a los órganos de control de la gestión pública y proponemos llevar a cabo acciones comunes con los gobiernos provinciales y el

gobierno regional y las organizaciones de la sociedad civil para una lucha frontal contra la pobreza.

La contraloría tendrá espacio en nuestra gestión para hacer la auditoria exhaustiva a los gobiernos anteriores, tratando así que se pague con ley los malos manejos administrativos que se vienen suscitando en nuestro distrito.

Por otro lado planteamos el seguimiento para el cumplimiento de nuestro Plan de Gobierno Distrital a través de las organizaciones de la sociedad civil quienes efectuarán su labor de fiscalización antes durante y después de cada proyecto.

## **B. Base Legal**

- ✓ Constitución Política del Perú-1993
- ✓ Políticas de Estado del Acuerdo Nacional
- ✓ Ley Orgánica de Municipalidades N° 27972, Publicada el 27 de mayo del 2003.
- ✓ Ley orgánica del JNE N° 26486.
- ✓ D.S. N° 054-2011 -PCM, que aprueba el Plan Bicentenario (Plan Estratégico de Desarrollo Nacional) – El Perú hacia el 2021.
- ✓ Resolución N° 0082- 2018 - JNE

## **C. Contenidos del Plan de Gobierno**

Para el presente proceso electoral, el Partido Político Peruanos por el cambio en el Distrito de Nueva Requena, está representado por el Sr. RIVERA CHASQUIBOL JINDLEY ROBERT, graduado de la facultad de ciencias forestales, escuela de ingeniería forestal (UNU), candidato de primer nivel, preparado, capacitado, con experiencia en gestión municipal y el sector privado calificado para ocupar el sillón Municipal de nuestro Distrito; hombre de pueblo con alta sensibilidad y responsabilidad social, identificado con las necesidades de las mayorías del distrito de Nueva Requena en su conjunto cuyo fin es efectuar un gobierno municipal serio, honesto, responsable y transparente. Es por ello que presentamos el plan de gobierno que será utilizado en los próximos cuatro años de nuestra gestión para dirigir los destinos de nuestro Distrito.

### **Principios y Valores:**

#### **Principios**

- ✓ **Transparencia;** La población tiene el deber y el derecho de conocer toda aquella información ligado directamente a la administración de nuestros recursos, como se hace, cuanto nos cuesta y como se distribuyen nuestros recursos.

- ✓ **Participación**; mediante la práctica de la descentralización, el pluralismo con todas las fuerzas vivas de nuestro Distrito y la Región Ucayali, sin discriminación de clase social, económica, credo, raza, género ni color político.
- ✓ **Justicia social**; se fundamenta en el trabajo a favor de los que menos tienen, en coordinación con las organizaciones populares y sociales de quienes serán escuchados y solucionados sus problemas de manera oportuna eficaz y eficiente y siempre con espíritu de justicia permitiendo que las decisiones que se tomen sean sólidas e inquebrantables ya que se hace de acuerdo a lo razonable, lo equitativo y lo indicado por el derecho.
- ✓ **Unidad, Solidaridad y Fraternidad**; basados en los principios humanos y cristianos; practicando la unión, comprensión, tolerancia y el respeto mutuo entre autoridad y pueblo.
- ✓ **Desarrollo Humano**; Practica el desarrollo social y humanista en base al desarrollo personal y colectivo, el bienestar de los ciudadanos basados en la paz la unión y la concordia, considerando que la educación debe propiciar la formación de individuos con mentalidad emprendedora y triunfadora que juntos aremos un distrito que todos queremos.
- ✓ **Principio de ética partidaria**; Fomenta las buenas costumbres, conductas y rechazar cualquier acción en contra del honor y la dignidad.
- ✓ **Principio de la identificación cultural**; revalorando la cultura amazónica, fortaleciendo la identidad cultural en el distrito.

### Valores

- ✓ Honestidad.
- ✓ Solidaridad.
- ✓ Respeto y Tolerancia.

### Objetivos Institucionales

- ✓ Convocar a todas las fuerzas organizadas, haciendo un especial llamado a las organización de bases, a la juventud requeñina, a los profesionales y técnicos, a los empresarios, a la comunidades nativas, a los campesinos y a las mujeres organizadas de de nuestra Distrito para iniciar juntos una cruzada cívica de integración, deponiendo mezquindades, odios, egoísmo o interés subalternos, que nos conduzcan al aprovechamiento integral de las inteligencias y el esfuerzos de la población sin discriminación social.

- ✓ Hacer realidad la prosperidad basada en el desarrollo humano, la ciencia, la cultura, la tecnología y la justicia social.
- ✓ Contribuir al mejoramiento de las condiciones de vida de los distintos caseríos centro poblado y comunidades nativas que hoy por hoy se ven marginados por la indiferencia de nuestras autoridades, a ellos se llegara mediante la ejecución de proyectos e inversiones que beneficien a los que más necesitan.
- ✓ Priorizar investigaciones, proyectos y programas destinados a formular políticas de desarrollo local, articulándolos con la política regional y nacional que permita plasmar un proyecto de desarrollo distrital a largo plazo.
- ✓ Priorizar y atender con más recursos a la educación y salud de nuestro pueblo que permitirá satisfacer las exigentes demandas.
- ✓ Desarrollar proyectos en el sector turismo, industria, forestal, agricultura y transporte para promover la generación de empleo.
- ✓ Organizar a la población para dar solución inmediata de sus nuestros principales problemas.
- ✓ Administrar honradamente los recursos de nuestro erario público.

## I. DIAGNÓSTICO

### 1.1. Hechos que caracterizan la realidad.

#### 1.1.1. Ubicación geográfica.

<b>Distrito</b>	: Nueva Requena
<b>Capital</b>	: Villa Nueva Requena
<b>Provincia</b>	: Coronel Portillo
<b>Departamento</b>	: Ucayali

#### 1.1.2. Aspectos generales

<b>Ley de creación</b>	: ley 26352 del 14/09/94
<b>Fecha de creación</b>	: 14 de setiembre de 1994
<b>Extensión (km<sup>2</sup>)</b>	: 1,857.82 km <sup>2</sup>
<b>Altitud (m.s.n.m.)</b>	: 153 m.s.n.m.
<b>Ubigeo</b>	: 250106
<b>Coordenadas</b>	: 8° 20' 2.76" S, 74° 33' 43.2"O

Fue creado por Ley 26352 del 14 de setiembre de 1994, en el gobierno del Presidente Alberto Fujimori, Su capital, el centro poblado de Nueva Requena se elevó a la categoría de Villa y está a 153 msnm. La capital del Distrito es Villa Nueva Requena ubicada al Sur-Este del Distrito, en la margen derecha del río Aguaytía a 18 km. de la carretera Federico Basadre de Campo Verde y 52 km. de Pucallpa.

### Límites y superficie territorial.

Sus límites son los siguientes:

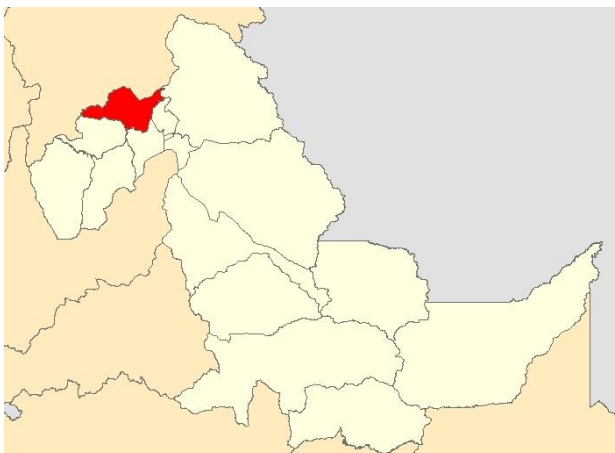
- ✓ Por el Norte, con el Distrito de Padre Márquez.
- ✓ Por el Sur, con los Distritos de Curimaná y Campo Verde.
- ✓ Por el Este, con los Distritos de Yarinacocha y Callarúa.
- ✓ Por el Oeste, con el Departamento de Loreto.

### Población.

25.3 DEPARTAMENTO UCAYALI: POBLACIÓN TOTAL PROYECTADA AL 30 DE JUNIO Y UBICACIÓN GEOGRÁFICA DE LA CAPITAL LEGAL DEL DISTRITO, 2017						
Provincia y Distrito	Población Total Proyectada al 30/06/2017	Capital Legal				
		Nombre	Categoría	Ubicación Geográfica		
Altitud (msnm.)	Latitud Sur			Longitud Oeste		
<b>Coronel Portillo</b>	<b>386,142</b>					
Calleria	157,426	Pucallpa	Ciudad	157	08°22'58"	74°31'56"
Campoverde	16,125	Campoverde	Pueblo	193	08°28'34"	74°48'26"
Iparia	12,045	Iparia	Pueblo	169	09°18'23"	74°26'16"
Masisea	12,990	Masisea	Pueblo	156	08°36'09"	74°18'35"
Yarinacocha	99,896	Puerto Callao	Pueblo	153	08°21'18"	74°34'37"
<b>Nueva Requena</b>	<b>5,630</b>	<b>Nueva Requena</b>	<b>Villa</b>	<b>153</b>	<b>08°18'22"</b>	<b>74°51'55"</b>
Manantay	82,030	San Fernando	Ciudad	150	08°23'53"	74°32'16"

**Fuente:** Instituto Nacional de Estadística e Informática.  
 - Dirección Nacional de Censos y Encuestas.  
 - Dirección Técnica de Demografía e Indicadores Sociales.

### Mapa político de la región Ucayali indicando la ubicación del Distrito de Nueva Requena



- ✓ Por el Norte, con el Distrito de Padre Márquez.
- ✓ Por el Sur, con los Distritos de Curimaná y Campo Verde.
- ✓ Por el Este, con los Distritos de Yarinacocha y Callarúa.
- ✓ Por el Oeste, con el Departamento de Loreto.



Mapa político Distrital de Nueva Requena



Mapa del Distrito de Nueva Requena



### 1.1.3. Hechos que caracterizan la realidad por dimensiones.

Políticamente se considera imprescindible mejorar las condiciones de vida de la población en nuestro Distrito brindando mejor atención en lo concerniente a servicios básicos, Infraestructura urbana ó rural básica, saneamiento físico legal de los predios en el ámbito distrital y juntas vecinales, seguridad ciudadana, participación del los programas sociales que tienen relación directa con la salud y la seguridad alimentaria de la niñez menos favorecida; son aspectos a ser abordados en esta dimensión.

## DIMENSIÓN SOCIAL

### a. Educación

En el distrito de Nueva Requena, persiste las limitaciones en la implementación de servicios básicos educativos: infraestructura, material didáctico, y la calidad y disponibilidad docente, problemática que se agrava con el crecimiento de la población escolar. A lo señalado se puede agregar que aún subsisten serias deficiencias nutricionales y frecuentes enfermedades prevalentes.

Por su parte los jóvenes que culminan oportunamente la educación secundaria en el Distrito bordean el 28.2 %, aspecto que se ve influenciado por la incorporación temprana de los jóvenes al trabajo agropecuario, a ello se suma los bajos ingresos familiares que son insuficientes para financiar la educación superior de los jóvenes, por lo cual muchos de ellos migran sin culminar sus estudios secundarios.

La población analfabeta en el Distrito de Nueva Requena es una cifra menor de (5.8%).

### b. Índice de Desarrollo Humano y de Pobreza

El Desarrollo Humano, entendido como la ampliación de las oportunidades y el mejoramiento de capacidades de las personas, es aproximado por el Programa de las Naciones Unidas para el desarrollo (PNUD) a través del Índice de desarrollo Humano. Si bien el desarrollo Humano es un proceso complejo y multidimensional; tres aspectos importantes de la vida de toda persona son utilizados para su aproximación: la esperanza de vida al nacer, el logro educativo producto de la suma del analfabetismo y de la asistencia a la educación básica, y el ingreso mensual per cápita.

El índice de Desarrollo Humano (IDH) a nivel nacional es de 0.73 lo que le lleva a ocupar el puesto 87 a nivel mundial, estando en el grupo de países con IDH alto.

## **Pobreza**

En el Mapa de Pobreza del año 2006, elaborado por FONCODES, el indicador principal es el Índice de Carencias, en tanto que en el mapa del MEF es la severidad de la pobreza y en los estudios de bienestar de los hogares son el ingreso y el gasto per cápita. Estos procedimientos ordenan los indicadores, previa ponderación con la población, luego son estratificados en 5 partes denominados quintiles (20% en cada quintil) siendo el primer quintil el “más pobre” y el quintil 5 el “menos pobre”.

En ese sentido, los distritos más pobres en la región son los siguientes: Iparía, Masisea, NUEVA REQUENA, Raymondi, Tahuania, Yurúa, Neshuya, Curimaná y Purús.

## **c. Salud**

El Servicio de salud en nuestro Distrito Nueva Requena cuenta con un Centro de Salud Tipo I 3, con hospitalización, sin intervención quirúrgica menor y con 24 horas de atención de emergencias, además de postas médicas en los caseríos más poblados.

La prestación de este servicio se realiza en un contexto de muchas limitaciones y carencias especialmente aquellas que tienen que ver con la calidad del servicio - equipamiento médico, medicinas, personal médico calificado, etc.

Las emergencias como, las colecistitis aguda, apendicitis aguda, traumatismos abdominales cerrados, hernias, traumatismos encéfalo craneanos, fracturas expuestas, cesáreas, etc., son problemas que requieren de la evacuación del paciente hacia la ciudad de Pucallpa.

## **Puestos de salud y sus categorías.**

Puesto de salud esperanza, Juventud, Miraflores, Naranjal, Nuevo Piura, San Pablo de Juantia, Sarita Colonia y Shambo porvenir son de categoría I 1

## **d. Viviendas, vías de acceso y Saneamiento básico**

La ubicación geoestratégica de Nueva Requena representa una de las grandes oportunidades que tiene nuestro distrito para la consolidación del desarrollo territorial urbano, por todas las posibilidades que ofrece de crecimiento e integración a la cadena productiva mediante la creación de la capa asfáltica que se construirá.

- ✓ Esta vía UC – 103 será potencial eje de desarrollo para nuestro distrito y cobrará mucha importancia en el futuro:
- ✓ Permitirá potenciar el territorio requeño, como eje de integración regional – provincial.
- ✓ Fortalecer el desarrollo y aprovechamiento de tierras agropecuarias que se encuentran subutilizadas o sin uso por falta de vías que conecten a la integración adecuada.

- ✓ Mitigar el empobrecimiento permanente del poblador rural.
- ✓ Disminuir los costos de transportes que encarecen los productos y por ende la ración familiar.

De otro lado, los pueblos y las familias con acceso a distintos medios de comunicación sea telefónica, virtual, radial o televisiva generan mayor índices de competitividad, es fundamental y necesario para el adecuado desenvolvimiento de la economía, las relaciones sociales y la educación. Para ello hará falta generar las condiciones favorables para la inversión privada o la intervención del Estado.

La necesidad de la integración vial, urbano-rural, comercial y productiva está clara en los diversos actores sociales y económicos.

Para la población de Nueva Requena, el desarrollo territorial y la infraestructura, son percibidos de la siguiente manera y tienen las siguientes connotaciones:

	Distrito de Nueva Requena
Principales características	<ul style="list-style-type: none"> <li>✓ Crecimiento de la población / crecimiento territorial.</li> <li>✓ Calles, avenidas, jirones y pasajes en nuestro distrito están en completo estado de intransitabilidad.</li> <li>✓ Vías vecinales que dan acceso a los centros de producción agro/industrial en mal estado de transitabilidad.</li> <li>✓ IE a nivel distrital con infraestructura inadecuada.</li> <li>✓ Sistema de energía eléctrica deficiente por la poca cobertura de luz a la población y cobros excesivos.</li> <li>✓ Viviendas construidas con madera y techos de hoja.</li> <li>✓ Cerca del 42% de la población requenina principalmente en los caseríos no cuentan con comunicación satelital, radial, telefonía.</li> </ul>
Principales oportunidades	<ul style="list-style-type: none"> <li>✓ Oportunidad de acceso a mercados locales.</li> </ul>
Principales debilidades	<ul style="list-style-type: none"> <li>✓ Carreteras en mal estado</li> </ul>
Principales amenazas	<ul style="list-style-type: none"> <li>✓ Colapso de la conectividad en el ámbito distrital.</li> </ul>

### e. Deporte

La población practica disciplinas deportivas tales como el futbol, y vóleibol y ellos requieren de un mayor apoyo por parte del Estado – Municipalidad Distrital de Nueva Requena, para convertirse en deportistas competitivos en el nivel escolar de ligas deportivas en las categorías infantiles, juveniles adultas y representarnos con honores tanto en el Distrito la provincia y porque no decir en el País.

### f. Seguridad Ciudadana

La criminalidad y violencia en la región Ucayali y en particular en el Distrito de Nueva Requena constituyen en la actualidad un problema

socio económico y político de primer orden que afecta a la población en su conjunto, y que dado al moderado índice de ocurrencias existe la necesidad de implementar medidas concretas para su disminución, antes de que se incremente.

Esta violencia obedece a diversos factores causales de índole socio económico y cultural, donde la familia, la escuela, la comunidad y los medios de comunicación constituyen espacios de socialización muy importante; sin embargo, estos históricamente no han articulado una clara orientación de sus objetivos, contribuyendo a una débil formación ciudadana.

## **DIMENSIÓN ECONÓMICA**

### **a. Agricultura**

La actividad agrícola en el Distrito, como en toda la región amazónica, se realiza principalmente teniendo en consideración la ubicación de las tierras agrícolas.

En las zonas bajas se cultiva preferencialmente los cultivos transitorios como el maíz, arroz, plátano y reforestación con especies de corto retorno como la bolaina blanca.

Las Zonas altas presentan acidez y bajos índices de fertilidad, aquí se establecen preferentemente los cultivos de cacao, palma aceitera, caña de azúcar y reforestación con especies de mediano retorno.

La palma aceitera, es un cultivo boyante la última década, en el marco de los programas de desarrollo alternativo, para frenar el avance del cultivo de la hoja de coca y que viene siendo implementado por DEVIDA. Se considera un proyecto exitoso en la medida que hay un crecimiento constante de la superficie cultivada y cosechada, para luego ser vendida a las plantas de procesamiento ubicadas en el Boquerón, Aguaytía, Campo verde y Neshuya.

### **b. Turismo: Recursos turísticos**

El desarrollo de la actividad turística aun es inicial, puesto que no contamos con yacimientos turísticos.

Cabe mencionar, que el evento más promocionado a nivel regional y nacional es la festividad de San Juan donde nuestras playas reciben la visita de más de 1000 turistas en esas fiestas generando ingresos para la canasta familiar, lo cual requiere mayor promoción y mejores condiciones de nuestras vías de acceso a esos centros turísticos, así como enriquecer la organización con participación de costumbres y bailes típicos entre otros con participación de organizaciones propias y fomentadas por el Sector.



### c. **Pesquería**

La Actividad Pesquera en el Distrito se desarrolla en torno a la comercialización del pescado fresco proveniente de los ríos, quebrada y tahuampas; esta actividad de comercialización es mínima y se realiza en los centros de abastos, las mismas que muestran muchas deficiencias y limitaciones en su infraestructura.

Por otro lado, el apoyo a este sector es muy importante ya que se cuenta con terrenos apropiados para generar estos proyectos productivos la misma que beneficiaría directa indirectamente a mejorar la economía de nuestro distrito.

#### **DIMENSION TERRITORIAL- AMBIENTAL**

La Municipalidad de Nueva Requena hasta la fecha no cuenta con proyectos que superen las deficiencias de conectividad vial ni en la zona urbana menos en los caseríos, especialmente con lo relacionado al mantenimiento de las carreteras, caminos vecinales y otros.

Asimismo, las vías de comunicación que conectan a la Carretera Federico Basadre como la RUTA EMP PE-18 – Pampas verdes – Señor de los milagros - 9 de febrero – emp UC 103, se encuentran en mal estado, lo que genera altos costos de transporte para el traslado de los productos de nuestros agricultores; además existe una escasa coordinación de trabajo entre las instituciones sectoriales como la Región a fin de implementar y ejecutar las políticas regionales de Transportes y Comunicaciones para superar este problema.

#### a) **Contaminación del aire.**

En las zona urbana se observan altos índices de contaminación causado por el por el polvo del trafico, esto es un contaminante nocivo para la salud principalmente de nuestros niños y de la tercera edad la misma que causa infecciones alérgicas y que nunca fue tomado en cuenta. Así mismo Contribuyen a la contaminación ambiental las quemadas de las chacras e incendios en los bosques, así como el manejo inadecuado de residuos sólidos.

El centro de acopio o botadero de basura se encuentra de manera improvisada y mal ubicada estando a unos pasos de nuestro primer escenario deportivo ya sus componentes contaminantes se difunden en la atmósfera, lo cual se manifiesta por la presencia de los malos olores.

## b) Contaminación de aguas

Nuestra laguna ubicada a lo largo de nuestro distrito sufre la contaminación permanente por la descarga de desechos y residuos sólidos. Estas a su vez son perjudicial para la fauna ictiológica.

Dichos elementos son transportados por el agua, tal que están en suspensión en el agua y manteniéndola turbia casi durante todo el año, de esta manera el agua de nuestra laguna mantiene una carga de contaminantes.

## c) Contaminación de suelos

En las zonas donde se desarrollan actividades agropecuarias mecanizadas es factible la presencia de contaminación por el mal uso de pesticidas y fertilizantes, debido a derrames fortuitos, exceso de dosis, abandono de envases de plaguicidas en campo, monocultivos, etc.

La siembra de cultivos ilegales como la coca y posterior procesamiento de la hoja, contribuyen también a la contaminación, ya que utilizan químicos que al final no se recupera al 100% y van a parar al suelo. A lo anterior se agrega la contaminación por el deficiente manejo de los residuos sólidos, causada por el precario sistema de limpieza pública y el crecimiento desordenado de la población.

Las áreas al ser utilizadas para la disposición final de desechos sólidos no tienen un control sanitario y presentan problemas ambientales que afectan al suelo, agua, aire, y finalmente a la salud de las personas.

## DIMENSIÓN INSTITUCIONAL

La institucionalidad es una dimensión importante como factor; junto a la gobernabilidad para el desarrollo, ya que examina el papel de las instituciones en el ámbito económico y social. El ciudadano común y corriente quiere un gobierno local efectivo, porque es vital como un socio catalizador y facilitador. Hace cincuenta años se quería decir al Estado como el proveedor de bienes y servicios, esto pasó a la historia. Sin él, el desarrollo sostenido, tanto económico como social es imposible. (Banco Mundial 1997).

Lo que exige la ciudadanía del distrito de Nueva Requena es un gobierno local transparente, honesto, y democrático con eficiencia y optimización, sin interferencias burocráticas, donde quede desterrado el soborno y la corrupción.

No podemos dejar de mencionar la corrupción, la cual es una inmensa piedra en el camino. Algo que en muchos casos no se

puede comprobar pero está presente y la población lo siente al ver la inoperancia de nuestras autoridades pasadas y actuales; esto es la corrupción general en todos los niveles de la gestión pública que debemos corregir y combatir en el próximo gobierno distrital.

Este enfoque al margen de la infraestructura requiere fuerte inversión en mejorar los conocimientos y las capacidades de las personas, lograr un estado de bienestar, una población educada, saludable con empleo digno, libertad para las acciones y la no vulneración de los derechos.

Frente al tema de fondo a nivel nacional tenemos problemas de incumplimiento de la Ley y falta de justicia. Creemos y estamos seguros de que esto cambiara con cabeza y corazón juntos por la población.

## II. PROBLEMAS

### 2.1. Dimensión Social

#### a) Educación.

En nuestro Distrito, persiste las limitaciones en la implementación de servicios básicos educativos: infraestructura, material didáctico, y la calidad y disponibilidad docente, problemática que se agrava con el crecimiento de la población escolar. A lo señalado se puede agregar que aún subsisten serias deficiencias nutricionales y frecuentes enfermedades prevalentes.

Por su parte los jóvenes que culminan oportunamente la educación secundaria un porcentaje no mayor al 60 %, se meten al trabajo agropecuario, esto influenciado por la falta de apoyo de nuestras autoridades para continuar una carrera técnica o profesional, a ello se suma los bajos ingresos familiares que son insuficientes para financiar la educación superior de nuestra juventud requeña, por lo cual muchos de ellos migran sin culminar sus estudios secundarios.

#### b) Salud

El Servicio de Salud en nuestro Distrito carece de varias limitantes. Cuenta con el Centro de Salud de Nueva Requena Tipo I 3, sin hospitalización, sin intervención quirúrgica menor y con 12 horas de atención, y las postas médicas en los caseríos más poblados.

La prestación de este servicio se realiza en un contexto de muchas limitaciones y carencias especialmente aquellas que tienen que ver con la calidad del servicio - equipamiento médico, medicinas, personal médico calificado, etc.

Las emergencias como, las colecistitis aguda, apendicitis aguda, traumatismos abdominales cerrados, hernias, traumatismos encéfalo



craneanos, fracturas expuestas, cesáreas, etc., son problemas que requieren de la evacuación del paciente hacia Pucallpa.

La desnutrición crónica repercuten peligrosamente en el retardo de crecimiento de la niñez y el desarrollo responsable y sostenible del nuestro distrito y es producto de la débil o carente educación nutricional, los buenos hábitos alimenticios y a la escases de recursos económicos, que también es a su vez la carencia de oportunidades para todos, de manera que urge la implementación de políticas municipales que mejoren esta alarmante situación.

**c) Vivienda y Saneamiento básico**

En el Distrito de Nueva Requena existe un alto porcentaje de viviendas que no cuentan con títulos de propiedad, debido a la falta de formalización de nuestro plano catastral urbano y rural.

Nuestro compromiso en el próximo Gobierno Municipal Distrital es apoyar en la solución de este problema de la titulación y formalización de predios rurales a nuestros vecinos de Nueva Requena y ser un Distrito con tierra de propietarios.

**d) Deporte y Cultura**

No se cuenta con infraestructura suficiente para la práctica deportiva. El estadio de Nueva Requena no presta las mejores condiciones para la práctica del deporte del futbol y otras disciplinas la mayoría de caseríos no cuentan con buenos campos deportivos deportivas sea de loza o de gras natural.

En nuestra gestión gestionaremos la remodelación de nuestro estadio.

Construiremos el polideportivo donde funcione nuestra academia de alto rendimiento y otras disciplinas deportivas.

Crearemos la liga distrital de vóley y futbol femenino.

Formalización de los diferentes clubes he inscripción en los registros públicos.

**e) Seguridad Ciudadana**

La inseguridad ciudadana en nuestro Distrito se tiene que manejar con mano firme ante los actos delincuenciales robos asaltas y crímenes a mano armada, siendo estos factores las que dañan la imagen de nuestro distrito, no dejando de lado también a los delitos de violencia familiar con maltrato psicológico y agresión física.

Velaremos para tener una juventud san apartada de las drogas y el alcohol que son factores que retrasan el desarrollo sicomotriz de nuestra juventud.

## 2.2. DIMENSIÓN ECONÓMICA

**Población Económicamente Activa**

- ✓ Ausencia de la Industria de Manufactura y PYMES:

- ✓ Producción de bienes de madera con poca calidad y sin estandarización.
- ✓ Ausencia de proyectos productivos que generen movimiento económico en la población.
- ✓ No existen incentivos municipales para el desarrollo de la actividad empresarial hotelera y gastronómica en el Distrito.
- ✓ Escasa conciencia cívica, turística, ambiental, y pérdida de la identidad cultural en la población.
- ✓ Escaso o nulo apoyo en la comercialización de productos agrícolas al productor rural del Distrito.
- ✓ Ausencia de proyectos productivos en el distrito
- ✓ Escaso apoyo a la actividad piscícola en el Distrito.

### **2.3. DIMENSIÓN TERRITORIAL – AMBIENTAL.**

- ✓ Ausencia de un plan de expansión urbana, que contemple la zona industrial.
- ✓ No se cuenta con un programa Distrital de recuperación de áreas degradadas, el adecuado manejo de los bosques y la preservación de la fauna silvestre; así como la promoción de la cultura ambiental.
- ✓ Ausencia del mejoramiento y embellecimiento del ornato en nuestro distrito, teniendo así parques y jardines para las recreaciones de nuestra población principalmente de nuestra niñez.

### **2.4. DIMENSION INSTITUCIONAL**

- ✓ Sistemas de organización y administración municipal ineficientes.
- ✓ Población consiente sobre el alto grado de corrupción en todos los niveles de la gestión municipal.
- ✓ Trámites documentarios municipales burocráticos y engorrosos.
- ✓ Falta de capacitación de los servidores públicos que laboran en la Municipalidad para una atención adecuada y de amabilidad.
- ✓ Promover en la población pluricultural del distrito, la identificación de ciudadanía, sentido de pertenecía e identidad con su territorio provincial.

## **III. ROPUESTAS POR DIMENSIONES**

### **3.1. DIMENSIÓN SOCIAL:**

DS1: Construcción y ampliación de sistemas de agua potable urbano y rural y mejoramiento del sistemas de desagüe.

DS2: Mejoramiento del equipo básico e infraestructura de los servicios de Salud y Educación. Capacitación a agentes de salud, docentes. Plan de capacitación ciudadana. Instalación e implementación de bibliotecas de nuestros centros educativos.

DS3: Programa de Capacitación en nutrición y aprovechamiento de alimentos.

DS4: Creación de la liga distrital de vóley y futbol femenino.

DS5: construcción del polideportivo para el funcionamiento del centro de alto rendimiento (CRECIENDO CON EL FUTBOL).

DS6: Remodelación de nuestro estadio municipal.

### 3.2. **DIMENSIÓN ECONÓMICA:**

DE1: Programa de Desarrollo Agrícola, ganadero y acuícola. Asistencia técnica, capacitación a productores. Línea de crédito. Fomento de la agroindustria. Organización a los comerciantes.

DE2: Programa de apertura y mejoramiento de trochas carrozables. Construcción centros de acopio.

DE3: construcción de Piscigranjas aprovechando los recursos naturales. Cría de paco, gamitana y otras especies.

### 3.3. **DIMENSIÓN TERRITORIAL - AMBIENTAL:**

DTA1: Estudio del potencial turístico interno. Plan de capacitación en educación cívica ciudadana. Organización de los servicios turísticos internos.

DTA2: Protección del medio ambiente. Protección de los bosques. Reforestación con especies maderables. Explotación adecuada de la fauna silvestre. Capacitación a la población sobre eliminación de desperdicios.

DTA3: Plan de ordenamiento territorial, para el aprovechamiento adecuado de los recursos, suelo, agua, forestales.

### 3.4. **DIMENSIÓN INSTITUCIONAL:**

DI1: Elaboración del plan de desarrollo concertado al 2022.

DI2: Fortalecimiento institucional municipal, para un buen estado de gobernabilidad.

DI3: Programa de capacitación a líderes locales. Promover la participación ciudadana y la vigilancia ciudadana para mejorar el desarrollo local.

## IV. **METAS PROPUESTAS POR EL PLAN**

### 4.1. **Dimensión Social.**

✓ Al año 2022 mejor comprensión de lectura en nuestros niños y jóvenes del nivel primario y secundario en un 75% del total de estudiantes.

✓ Reducción al año 2022 del trabajo infantil en 30% y embarazo en adolescentes en 50% en el distrito de Nueva Requena.

- ✓ Reducción al año 2022 en 75% del índice de desnutrición vigente en el distrito para niños menos de 7 años.
- ✓ Reducción al año 2022 al 18% de viviendas sin título de propiedad en el distrito de Nueva Requena.
- ✓ Al 2022. El 90% de la población contará con el servicio de agua potable
- ✓ Reducción del Índice de violencia sexual y familiar en un 70% al 2018.
- ✓ Mejoramiento del Campo Santo.
- ✓ Capacitación y dotación de recursos necesarios al personal de servicios, con la finalidad de mejorar la imagen del distrito.
- ✓ Apoyo en el trámite a las personas indocumentadas y otros.
- ✓ Impulsar proyectos de capacitación y otros para la conservación del medio ambiente y la eminente amenaza de contaminación ambiental de nuestro distrito.
- ✓ Apoyo decidido a las organizaciones sociales de base.
- ✓ Creación de programas de apoyo exclusivo al Adulto Mayor.
- ✓ Realización de cabildos abiertos y sesiones públicas descentralizadas con la participación activa de los representantes de los Anexos y población en general.

#### **4.2. Dimensión Económica.**

- ✓ Al 2022 la PEA desocupada en el distrito de Nueva Requena se reducirá de manera gradual.
- ✓ Al año 2022, el distrito de Nueva Requena tendrá mejores servicios básicos lo que permitirá el incremento del turismo en nuestro distrito.
- ✓ Promoción de las ferias agropecuarias trimestrales para la comercialización de productos agropecuarios al productor del distrito.
- ✓ Creación de (MYPEs) para generar puestos de trabajo con proyectos productivos.

#### **4.3. Dimensión Territorial – Ambiental.**

- ✓ Para diciembre del año 2019 se contara con carreteras vecinales en óptimo estado de transitabilidad en un 50% del total de vías en el distrito.
- ✓ Am mes de agosto de año 2019 el 80% de las vías urbanas del distrito contarán con una mejor transitabilidad.
- ✓ Al año 2022 todas nuestras vías urbanas y rurales estarán al 100% en condiciones de transitabilidad.
- ✓ Al año 2022 todas las empresas privadas participaran con sus programas de responsabilidad social en el fortalecimiento de una ciudad saludable y el bienestar de las familias.
- ✓ Al año 2022 el 70% de la población efectuará un manejo eficiente de los residuos sólidos.

- ✓ A partir del año 2019 se crearan zonas de disposición adecuado de residuos sólidos y peligrosos de origen hospitalario.

#### **4.4. Dimensión Institucional**

- ✓ A partir del año 2019, la Municipalidad estará estructurada con una administración modelo, eficiente y transparente.
- ✓ A partir del año 2019, se erradicara la corrupción en la organización Municipal en todos los órdenes de la institución.
- ✓ A partir del año 2019 se dará mayor flexibilidad a los trámites engorrosos y burocráticos.
- ✓ A partir del año 2019 el 100% de los trabajadores municipales estarán capacitados plenamente para el cumplimiento de sus funciones.
- ✓ A partir del año 2019 las puertas de la municipalidad estarán abiertas para todos los requeninos en general sin distinción de política alguna todos por igual.

## RESOLUCIÓN N°0082 – 2018 - JNE

**ANEXO 2: FORMATO RESUMEN DE PLAN DE GOBIERNO****I. SÍNTESIS DE LOS PRINCIPIOS Y VALORES:**

Los principios del “Partido Político Peruanos por el kambio” se sintetizan:  
En la Participación de todas las fuerzas vivas, con justicia social, la práctica de la Unidad, la Solidaridad, Fraternidad, Honestidad, buscando el desarrollo humano de la población en general, y en especial de la población de escasos recursos.

**Principios y Valores:****Principios**

- ✓ **Transparencia;** La población tiene el deber y el derecho de conocer toda aquella información ligado directamente a la administración de nuestros recursos, como se hace, cuanto nos cuesta y como se distribuyen nuestros recursos.
- ✓ **Participación;** mediante la práctica de la descentralización, el pluralismo con todas las fuerzas vivas de nuestro Distrito y la Región Ucayali, sin discriminación de clase social, económica, credo, raza, género ni color político.
- ✓ **Justicia social;** se fundamenta en el trabajo a favor de los que menos tienen, en coordinación con las organizaciones populares y sociales de quienes serán escuchados y solucionados sus problemas de manera oportuna eficaz y eficiente y siempre con espíritu de justicia permitiendo que las decisiones que se tomen sean sólidas e inquebrantables ya que se hace de acuerdo a lo razonable, lo equitativo y lo indicado por el derecho.
- ✓ **Unidad, Solidaridad y Fraternidad;** basados en los principios humanos y cristianos; practicando la unión, comprensión, tolerancia y el respeto mutuo entre autoridad y pueblo.
- ✓ **Desarrollo Humano;** Practica el desarrollo social y humanista en base al desarrollo personal y colectivo, el bienestar de los ciudadanos basados en la paz la unión y la concordia, considerando que la educación debe propiciar la formación de individuos con mentalidad emprendedora y triunfadora que juntos aremos un distrito que todos queremos.
- ✓ **Principio de ética partidaria;** Fomenta las buenas costumbres, conductas y rechaza cualquier acción en contra del honor y la dignidad.


- ✓ **Principio de la identificación cultural;** revalorando la cultura amazónica, fortaleciendo la identidad cultural en el distrito.

### **Valores**

- ✓ Honestidad.
- ✓ Solidaridad.
- ✓ Respeto y Tolerancia.

## **II. VISIÓN DEL PLAN DE GOBIERNO**

Queremos un Distrito con cadenas productivas consolidadas, seguro e integrado, vialmente conectado en todo el ámbito del distrito, con hombres y mujeres que accedan a servicios básicos de calidad y poder vivir dignamente, que trabajan aplicando tecnología amigable con el ambiente y asumen la protección de sus recursos naturales de manera sostenible con el medio.



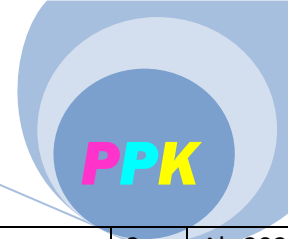
### III. SÍNTESIS DEL PLAN DE GOBIERNO

PROBLEMAS IDENTIFICADOS EN EL PLAN		SOLUCIONES PROPUESTAS EN EL PLAN		METAS PROPUESTAS EN EL PLAN	
<b>Dimensión Social</b>					
1	Jóvenes que culminan oportunamente la educación secundaria más del 60 %, se dedican al trabajo agropecuario	1	Gestionar convenios interinstitucionales con centros de estudios técnicos y universitarios públicos y privadas para dotar de oportunidades a nuestra juventud, y construir el albergue estudiantil en la ciudad de Pucallpa.	1	Al 2022 contar con la mayor cantidad posible de jóvenes estudiantes en diferentes centros de estudio superior.
2	Bajo nivel de comprensión lectora, en nuestros niños y jóvenes de nivel primario y secundario	2	Capacitación de docentes, estudiantes y padres de familia con metodologías de aprendizaje, y programas de nutricionales para dotar a los jóvenes de una mejor capacidad retro alimenticia.	2	Al 2022 mejor comprensión lectora en nuestros niños y jóvenes en etapa estudiantil.
3	Alta tasa de analfabetismo en el distrito de Nueva requena.	3	Convenios interinstitucionales con instituciones públicas y privadas que cuenten con programas para formulación y ejecución de proyectos de alfabetización en el distrito.	3	Al 2022 el distrito de Nueva requena se espera reducir al 70% de población analfabeta.
4	No se cuenta con una oficina municipal de atención a las personas con discapacidad (OMAPED).	4	Mejorar las condiciones de vida y atención especial para las personas con habilidades brindándoles charlas de fortalecimiento organizacional, e informándoles sobre sus deberes y derechos.	4	Al 2022, contaremos con una solida oficina de atención exclusiva a los discapacitados
5	Deficientes infraestructuras educativas en los diferentes niveles.	5	Gestionar ante el MINEDU, para la construcción y mejoramiento de las IE en los diferentes niveles como también dotar de material logístico a los docentes y estar a la vanguardia de la tecnología educativa.	5	Al 2022, contar con ambientes educativos en óptimas condiciones para un mejor desarrollo de nuestra juventud estudiantil.

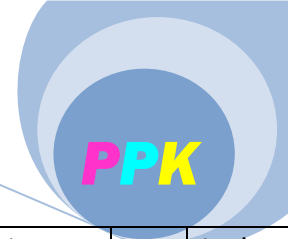




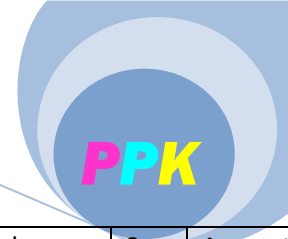
6	38.6% de índice de desnutrición en niños menores de 7 años	6	Convenios interinstitucionales con instituciones públicas y privadas que cuenten con programas para formulación y ejecución de proyectos de nutrición a favor. de niños menores de 7 años	6	Reducción al 2022 en un 85% del índice de desnutrición vigente en el Distrito para niños menores de 7 años
7	Alto porcentaje de viviendas y predios rurales sin título de propiedad.	7	Gestionar el saneamiento físico legal del distrito parte alta (ampliación).	7	Reducción al 2022 al 80% de viviendas y predios rurales con título de propiedad y ser un distrito con tierra de propietarios.
8	Crecimiento urbano desordenado de pueblos y ciudades en el distrito de Nueva Requena.	8	Desarrollar acciones conjuntas pueblo y municipio para prevenir invasiones a la propiedad privada; y facilitar de tierras para vivienda a favor de los que más lo necesiten.	8	Al 2022 tendremos un distrito ordenado, seguro y con un ornato que de vida y ganas de vivir.
9	Servicio deficiente de la red de cobertura de agua potable y desagüe en el Distrito de Nueva Requena	9	Mejoramiento de la capacidad de captación del tanque de agua potable y ampliación las redes de alimentación a la parte alta segunda etapa.	9	Al 2022 el 90% de la población contará con el servicio de agua potable y desagüe con servicios de calidad.
10	Deficiente infraestructura del estadio municipal para la práctica deportiva.	10	Mejoramiento del estadio municipal con la colocación del cobertizo, butacas, camarines, servicios higiénicos, cerco perimétrico y malla olímpica.	10	Al 2022 se contara con un estadio totalmente remodelado
11	Falta de espacios de deportivos para la fomentar la disciplinas deportivas.	11	Construcción del polideportivo para el funcionamiento de un colegio de alto rendimiento (creciendo con el futbol) y otras disciplinas.	11	Al 2022 se contara con un moderno polideportivo y con jóvenes promesas que dejaran en alto el distrito
12	Falta de apoyo en la promoción y difusión deportiva	12	Construcción de los ambientes de la liga deportiva, creación de la liga distrital de vóley y futbol femenino y la formalización de los clubes ante los registros públicos.	12	Al 2022 Nueva Requena será un distrito 100% deportista, con niños y jóvenes sanos y fuertes alejados del alcohol y las drogas.
<b>Dimensión Económica</b>					
1	Deficiencia en la industria manufacturera y PYMES	1	Mejorar las condiciones y capacidades de mano de obra para una mejor productividad	1	Al 2022 la PEA desocupada en el distrito de Nueva Requena será del 12%



2	Poca calidad de los productos elaborados en las industrias y sin una línea de estandarización.	2	Apoyo con equipos y herramientas para optimizar la línea de producción, capacitación de la mano de obra calificada y no calificada, como también el adecuado manejo de los productos derivados del bosque.	2	Al 2022 se contara con una línea de producción de calidad que brinden la garantía para la comercialización local y nacional.
3	No existen incentivos municipales para el desarrollo de la actividad empresarial hotelera y gastronómica en el Distrito de Nueva Requena.	3	Apoyar a las microempresas dedicadas a diferentes actividades socioeconómicas.	3	Al 2022, el distrito de Nueva Requena tendrá mejor oferta y demanda en la parte empresarial hotelera y gastronómica.
4	Escasa conciencia cívica, turística, ambiental, y pérdida de la identidad cultural en la población	4	Trabajo en conjunto con agrupaciones ambientales y culturales y la Dirección Regional de Cultura.	4	El 2022 se contara agrupaciones culturales y ambientales valorando las festividades costumbristas de nuestro distrito.
5	Escaso apoyo en la comercialización de productos agrícolas al productor rural del distrito.	5	Coordinar con el Gobierno Provincial y Regional para buscar los mercados y asegurar la línea de comercialización de los productos agrícolas como el arroz, maíz, yuca, plátano, cacao etc. Y evitar la explotación por revendedores.	5	El 2022 se contara con un mercado asegurado en la línea de producción agraria que permita la comercialización de productos agrícolas lo que mejorara mejores ganancias para nuestros hermanos agricultores.
6	Ausencia de proyectos productivos.	6	Apoyo integrado para la implementación de proyectos productivos como el caco, camu camu, piscigranjas, crianza de aves de corral, elaboración de néctar de frutas etc.	6	El 2022 se contara con asociaciones productivas que generen inversión y crecimiento económico en beneficiando de las familias.
7	No existen incentivos para la reforestación con especies maderables y ornamentales.	7	Construcción del vivero FORESTAL municipal para la producción de plántones maderables de baja densidad como bolaina, marupa, pashaco, para apoyar en la promoción de reforestación y tener parcelas con producción agroforestal.	7	El 2022 se contara con parcelas reforestadas en etapa de producción generando mayor movimiento económico en la parte industrial.
<b>Dimensión Territorial y Medio Ambiente</b>					
1	Deficiencias en las vías de conectividad de los caminos vecinales en el distrito.	1	Mejoramiento de carreteras y caminos vecinales que unan mejor el distrito y	1	Al 2022 se tendrá vías vecinales en óptimas condiciones de transitabilidad



			permitan a los agricultores transportar sus productos de manera rápida y el momento oportuno.		teniendo así un distrito vialmente conectado.
2	Falta de puentes modulares para conectividad vial.	2	Gestionar ante las entidades competentes la adquisición de paquetes de puentes modulares tipo ACROW.	2	Al 2022 nuestras vías vecinales contarán con infraestructura vial adecuada y de calidad.
3	Inadecuadas vías urbanas en el distrito de Nueva Requena	3	Levantamiento de la rasante a nivel de afirmado de avenidas, jirones y pasajes, en todo el sector de la parte baja, y mejoramiento de todas las calles de la parte alta.	3	Al 2022 nuestro distrito tendrá vías en completo estado de transitabilidad, mejorando así la fluidez vehicular de dos, tres y cuatro ruedas.
4	Falta de mantenimiento de caminos vecinales	4	Promover y gestionar el mantenimiento de nuestras vías vecinales en coordinación con el Gobierno Regional, municipio provincial y distrital.	4	Al 2022 se contará con el 80% de caminos vecinales en buen estado.
5	Inadecuada ubicación del botadero de los residuos sólidos.	5	Reubicar de manera estratégica el nuevo botadero municipal, adecuándonos al crecimiento urbano del distrito.	5	Al 2022 se contará con el nuevo botadero municipal la que disminuirá la contaminación ambiental y se mitigará las enfermedades causadas por los focos infecciosos.
6	Alta contaminación generada por la actividad agrícola.	6	Capacitar a los agricultores para mitigar la contaminación ambiental causada por el uso de insecticidas y fertilizantes.	6	Al 2022 se tendrá agricultores con educación ambiental que contribuyan en la preservación de nuestro medio.
7	Alta contaminación de partículas sólidas (polvo)	7	Gestionar la adquisición de un camión cisterna para regar las calles evitando disminuir la contaminación ambiental y mejorar la salud de la población.	7	Al 2022 se tendrá menores causas de enfermedad causadas por el polvo.
<b>Dimensión Institucional</b>					
1	Sistemas de organización y administración municipal ineficientes.	1	Organización de la gestión municipal en su conjunto.	1	A partir del 2019 la municipalidad estará mejor estructurada, con administración moderna, eficiente y transparente.



2	Población consiente sobre el alto grado de corrupción en todos los niveles de la gestión municipal.	2	Reorganización de la gestión municipal en su conjunto.	2	A partir del 2019, se erradicara la corrupción en la organización Municipal.
3	Tramites documentarios burocráticos engorrosos	3	Reorganización de la gestión municipal y en su conjunto.	3	A partir del 2019 se dará mayor flexibilidad a los trámites burocráticos.
4	Falta de capacitación de los servidores públicos que laboran en la municipalidad	4	Implementación de un programa de fortalecimientos de capacidades	4	A partir del 2019 el 100% de los trabajadores municipales estarán capacitados plenamente para el cumplimiento de sus funciones

#### IV. Propuestas de Rendición de cuentas sobre el cumplimiento del plan

Organización o agrupación	Seguimiento y evaluación
Organizaciones de la sociedad civil	Fiscalización de la ejecución del Plan de Gobierno a la culminación de ejecución de cada proyecto

Así mismo indicamos que proponemos un seguimiento al plan de gobierno, teniendo en cuenta los siguientes mecanismos:

La participación ciudadana, será el mecanismo más apropiado para propugnar el cumplimiento del presente Plan de Gobierno.

**El Concejo de Coordinación Local.-** Instancia máxima del distrito, con carácter normativo en el gobierno, lidera el proceso de implementación del planteamiento.

**Mesas Temáticas por dimensiones de desarrollo.-** Serán instancias temáticas, conformadas por instituciones, organizaciones sociales de base, empresas, ONG, etc. Cada Mesa Temática estará presidida por la institución u organización pública o privada con mayor especialización en la dimensión correspondiente.

**Secretaría Técnica.-** Es la instancia técnica conformada por todas las gerencias de la Municipalidad, por el titular de Planificación y Presupuesto de la Municipalidad.

**Audiencias públicas de rendición de cuentas.-** Efectuadas trimestralmente y de manera descentralizada, con participación de las Organizaciones Sociales de Base y sociedad civil y autoridades de los distritos y centros poblados.