




MOVIMIENTO POLITICO HECHOS Y NO PALABRAS

PLAN DE GOBIERNO DE LA MUNICIPALIDAD PROVINCIAL DE PACHITEA 2019 - 2022



ALCALDE PROVINCIAL DE PACHITEA



Contenido

I.	BASE LEGAL.....	3
II.	PRINCIPIOS, VALORES DEL MOVIMIENTO POLÍTICO “HECHOS Y NO PALABRAS” .	3
2.1.	PRINCIPIOS.....	3
2.2.	VALORES	4
III.	METODOLOGÍA DEL PLAN DE GOBIERNO MUNICIPAL	5
IV.	HECHOS QUE CARACTERIZAN LA REALIDAD	6
4.1.	PREAMBULO.....	6
4.1.1.	ASPECTOS GEOGRAFICOS.....	6
4.2.	ACTIVIDAD PRIMORDIAL DE LA POBLACIÓN.....	9
4.2.1.	ASPECTOS HISTORICO Y POLITICO	11
4.3.	HECHOS QUE CARACTERIZAN LA REALIDAD	12
4.3.1.	DIMENSIÓN SOCIAL.....	12
4.3.2.	DIMENSIÓN ECONÓMICO	15
4.3.3.	DIMENSIÓN TERRITORIAL Y AMBIENTAL.....	17
4.3.4.	ASPECTO INSTITUCIONAL.....	17
4.4.	POTENCIALIDADES.....	17
4.4.1.	ASPECTO SOCIAL	17
4.4.2.	DIMENSIÓN ECONÓMICA.....	18
4.4.3.	DIMENSIÓN TERRITORIAL Y AMBIENTAL.....	18
4.4.4.	DIMENSIÓN INSTITUCIONAL	18
4.5.	PROBLEMAS.....	18
4.5.1.	ASPECTO SOCIAL	18
4.5.2.	DIMENSIÓN ECONÓMICA.....	19
4.5.3.	ASPECTO TERRITORIAL Y AMBIENTAL	19
4.5.4.	ASPECTO INSTITUCIONAL.....	19



4.6.	VISION DE DESARROLLO.....	19
4.6.1.	VISION.....	19
4.6.2.	MISION.....	20
4.6.3.	OBJETIVOS.....	20
V.	ESQUEMA DE PROPUESTA DE DESARROLLO.....	21
5.1.	ORIENTACIONES GENERALES DE LAS PROPUESTAS.....	21
5.1.1.	TRANSPARENCIA ECONÓMICA:.....	21
5.1.2.	PRIORIZACIÓN DE PROYECTOS CON PARTICIPACIÓN VECINAL:.....	21
5.1.3.	POR UN MUNICIPIO EFICIENTE:.....	21
5.1.4.	POR UN MUNICIPIO PARTICIPATIVO:.....	21
5.1.5.	FOMENTO DE LA MICRO EMPRESA:.....	21
5.1.6.	POR UNA CIUDAD TURÍSTICA:.....	22
5.2.	PROPUESTAS POR DIMENSIONES.....	22
5.2.1.	DIMENSIÓN SOCIAL.....	22
5.2.2.	DIMENSIÓN ECONÓMICA.....	23
5.2.3.	DIMENSIÓN TERRITORIAL AMBIENTAL.....	23
5.2.4.	DIMENSIÓN INSTITUCIONAL.....	23
VI.	PROPUESTAS DE SEGUIMIENTO AL PLAN DE GOBIERNO.....	23



INTRODUCCION

El presente documento ha sido elaborado en base a las orientaciones del Jurado Nacional de Elecciones y los lineamientos políticos del Movimiento Político de “HECHOS Y NO PALABRAS”. Tiene por finalidad poner en consideración de la ciudadanía una propuesta de trabajo de cuatro años; EL PLAN DE GOBIERNO de la Provincia de PACHITEA 2019-2022, Considera las principales propuestas de acción a desarrollarse durante el período, basándonos en el marco las competencias legales y acorde con las necesidades más sentidas de la población, identificadas en el diagnóstico, y tiene el siguiente contenido:

- ❖ Principios, valores y objetivos.
- ❖ Diagnóstico.
- ❖ Visión de Desarrollo.
- ❖ Propuestas de Desarrollo (Objetivos, indicadores y metas por dimensiones).

Los programas, proyectos e iniciativas que se ofrecen a nivel de propuesta no son ideas irrealizables, algunos se encuentran en ejecución y otros responden a necesidades sentidas por la población, quienes en forma organizada y concertada en los procesos de presupuesto participativo han priorizado su ejecución en forma compartida.

Finalmente convocamos a todos los actores sociales e institucionales, públicos y privados para que alcancen sus aportes al presente documento, a fin de superar juntos los principales problemas que enfrentan ahora nuestras comunidades y por ende la región, generando condiciones para mejorar la calidad de vida de la población y hacer de Pachitea una provincia competitiva a nivel nacional.

I. BASE LEGAL

- ❖ Constitución Política del Perú
- ❖ Ley N° 27972 Orgánica de Municipalidades
- ❖ Ley N° 26864 Elecciones Municipales
- ❖ Ley N° 28056 Ley Marco del Presupuesto Participativo y su reglamento

II. PRINCIPIOS, VALORES DEL MOVIMIENTO POLÍTICO “HECHOS Y NO PALABRAS”

2.1. PRINCIPIOS.

- a) Creemos firmemente en la democracia porque es indispensable para hacer un gobierno eficaz, y eficiente donde exista participación activa de la población sin distinción alguna.



- b) Creemos en la integración de los pueblos a fin de forjar su desarrollo socioeconómico.
- c) Creemos en la lucha frontal contra la pobreza, analfabetismo, desnutrición, corrupción y la burocracia que limita el desarrollo de nuestra Provincia.
- d) Creemos en las potencialidades de los recursos naturales y recursos humanos de nuestro Distrito, que sin duda nos permitirá el despegue económico que tanto anhelamos.
- e) Creemos en la descentralización y la presencia activa de los sectores del Estado en las zonas más lejanas y pobres de nuestra Provincia.
- f) Creemos en la verdad y la seguridad jurídica como sucesos de la confianza que impulse las inversiones del sector privado nacional e internacional, así también la cooperación internacional para los temas de desarrollo social.
- g) Creemos en la transparencia como herramienta básica para alcanzar una administración pública con eficiencia y al servicio de la población.
- h) Creemos en la solidaridad y sensibilidad social como herramienta para vencer la exclusión y marginación de los sectores que viven en condiciones de abandono.

2.2. VALORES

El **MOVIMIENTO POLÍTICO “HECHOS Y NO PALABRAS”**, practica e impulsa los siguientes valores:

- a) Honestidad y transparencia, por parte de todos, especialmente de los funcionarios públicos.
- b) Plural e integrada identidad nacional y regional.
- c) De solidaridad y compromiso con los que estén en desventaja.
- d) Libertad para imaginar, diseñar, escoger y realizar libremente diversos proyectos de vida que faciliten mejores niveles de vida de los habitantes de nuestro país, y particularmente de nuestra Región.
- e) Paz interna y con los vecinos con quienes limitamos.
- f) Democracia y participación ciudadana.
- g) Cultura del diálogo y la búsqueda de consensos.
- h) Ética y Confianza.

ESTE PLAN PERSIGUE DOS OBJETIVOS:

- a) Servir como una ruta para el desarrollo de un buen Gobierno Municipal.
- b) Cumplir con la exigencia que establece la normatividad vigente.



El presente Plan ha sido elaborado después de ser analizado las necesidades básicas insatisfechas de la población de la Provincia de Pachitea, Región de Huánuco, así como los pedidos de las autoridades y dirigentes de los diferentes distritos, caseríos, comunidades y barrios y organizaciones de base, para ello se ha tenido que realizar diferentes reuniones de trabajo, para analizar, sistematizar la problemática de la provincia, las mismas que fueron analizadas en las diferentes reuniones partidarias, y poder elaborar un diagnóstico estratégico, en la cual se han priorizados los programas, proyectos y actividades, formulado dichas propuestas de acuerdo a la Política Nacional, Política Regional y Política Local.

El presente Plan será implementado y cumplido por nuestra representación en el Gobierno Municipal de la Provincia de Pachitea, Región de Huánuco, en caso de ser elegidas por el digno Pueblo.

III. METODOLOGÍA DEL PLAN DE GOBIERNO MUNICIPAL

La metodología utilizada para la elaboración del Plan de Gobierno Municipal para la provincia de Pachitea para el período 2019 - 2022 parte de la concepción que la planificación es un proceso de diálogo y acciones.

Conforme a la premisa citada en el párrafo anterior, el Plan de Gobierno Municipal es un instrumento de diálogo con quienes intervienen en la transformación de la provincia de Pachitea. En tal sentido, la conceptualización, del proceso de planificación, considera al diálogo como una actividad permanente que ejecuta la corporación municipal, que evoluciona con el tiempo y en función de los intereses de sus actores.

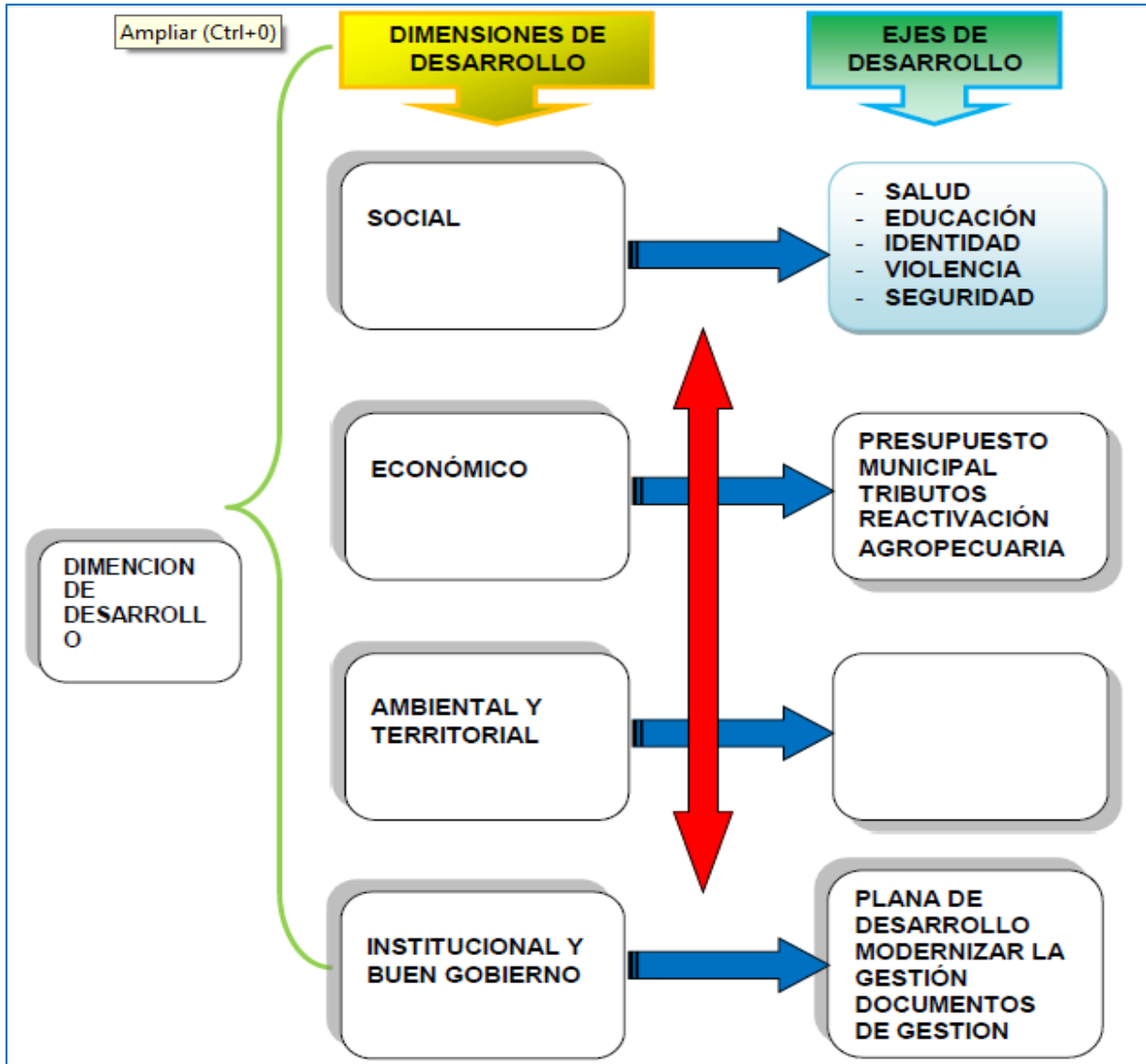
Un clima de acuerdo logrado a través del diálogo constante es una condición fundamental para la gobernabilidad y para la acción de gobierno municipal, por ende en la implementación del plan de gobierno municipal tiene que ser entendida como la capacidad de mantener el orden y el rumbo mediante la suma de voluntades, acuerdos y el ejercicio de la autoridad legítima.

Asimismo, este ejercicio de diálogo, además de considerar a los miembros de la sociedad (actores sociales y actores económicos) y sus instituciones, considera la dimensión territorial como otro espacio fundamental de interacción entre la población y su territorio; entre el medio natural y el entorno construido; y entre la demarcación municipal y sus relaciones a nivel metropolitano, regional y nacional.

MOVIMIENTO POLITICO “HECHOS Y NO PALABRAS”



El proyecto de ciudad consensuado da forma al Plan de Gobierno Municipal para la provincia de Pachitea, que es presentado a la ciudadanía conforme a la ley, siendo ésta una plataforma institucionalizada de participación ciudadana



IV. HECHOS QUE CARACTERIZAN LA REALIDAD

4.1. PREAMBULO

4.1.1. ASPECTOS GEOGRAFICOS

Ubicación. Ubicada en la margen derecha del río Huallaga, la provincia de Pachitea en Huánuco es un rincón de paz, con lagunas y paisajes de selva únicos.

ALCALDE PROVINCIAL DE PACHITEA
JAVIER CARHUA MASGO



Está conformada por cuatro distritos, siendo su capital Panao, ciudad que se caracteriza Por la crianza de ganado ovino. Sin embargo, el más importante es Chaglla, conocido por ser el mayor productor de papa blanca y canchán de la zona. Además por su ubicación es la puerta a la parte de la selva que une a los habitantes de Pozuzo y Puerto Inca. Sus otras dos jurisdicciones, Molinos y Umari, también se dedican a la agricultura.

Altitud. La Provincia de Pachitea cuyos distritos de mayor altitud son los de Molino con 3500 m.s.n.m y Chaglla con 3000 m.s.n.m. y el de menor altitud es el de Umari con 1827 m.s.n.m.

Superficie territorial. La Provincia de Pachitea su capital es el distrito de Panao, tiene un total de cuatro distritos y una superficie territorial de 2629.96 km², que representa el 6.0% del territorio del departamento de Huánuco, siendo la de mayor extensión el distrito de Panao con 1580.86 km², seguidos de los distritos de Chaglla con 664.52 km² y el distrito Molino con 235.50 km².

Limites. Límites de la Provincia.

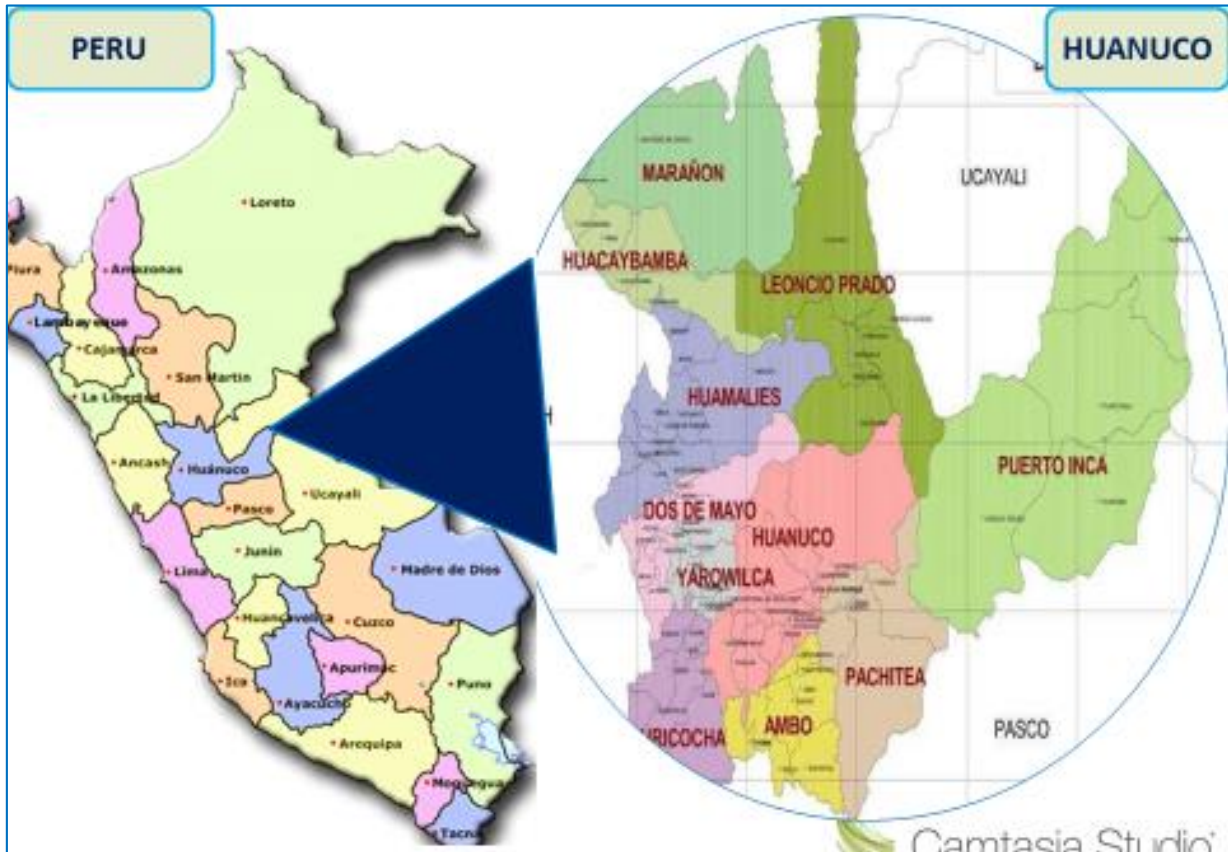
- ✓ Por el Norte: la provincia de Leoncio Prado y la Región Ucayali.
- ✓ Por el Este: La provincia de Puerto Inca.
- ✓ Por el Sur: La región Pasco.
- ✓ Por el Oeste: las provincias de Huánuco y Ambo.

La Provincia de Pachitea, tiene una extensión de 2 629,96 km², la capital de la Provincia es la ciudad de Panao, sus distritos MOLINO, CHAGLLA Y UMARI.

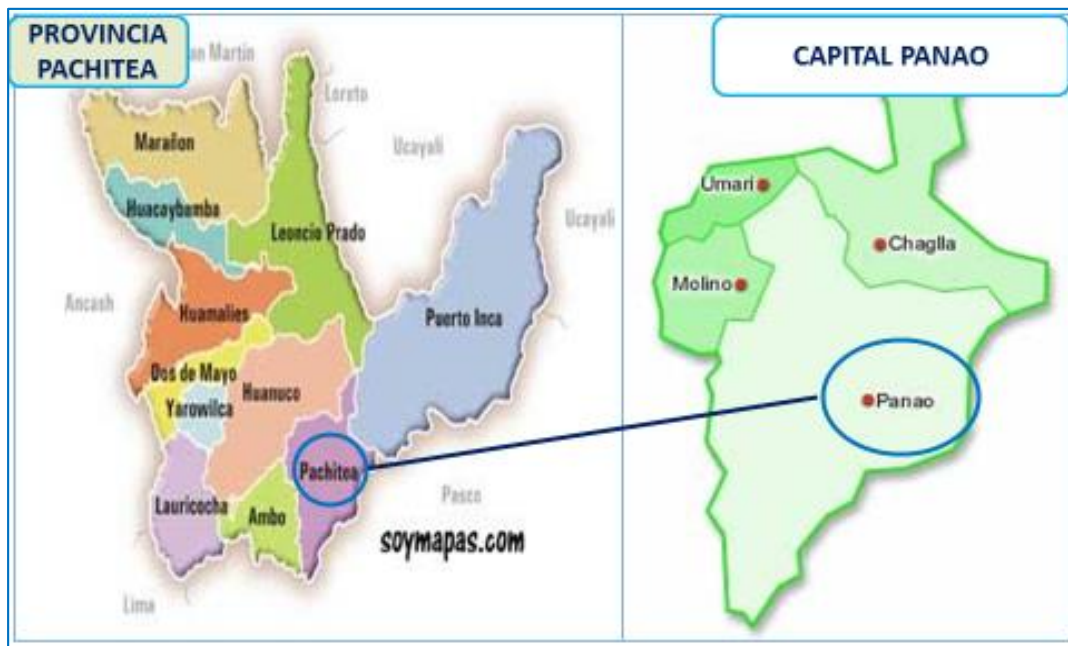
MOVIMIENTO POLITICO
“HECHOS Y NO PALABRAS”



Grafico N° 01: Ubicación del Departamento de Huánuco



Elaboración: Equipo de Planes de Gobierno
Grafico N° 02: Ubicación de la Provincia de Pachitea y su Capital Panao.



Elaboración: Equipo de Planes de Gobierno

ALCALDE PROVINCIAL DE PACHITEA
JAVIER CARHUA MASGO



Clima. El clima es variado, por la existencia que presenta una gama de pisos ecológicos, climas y microclimas; trae consigo gran cantidad y calidad de recursos y diversidad de zonas de vida existentes en el distrito.

El clima es variable entre los meses de diciembre a marzo es lluvioso, de abril a julio es frígido en las estaciones de otoño e invierno y templado con escasa precipitación pluvial entre los meses de agosto a noviembre Región Suni, quechua y Puna y la temperatura desde los 7°C a 22° C.

Relieve. Su protuberancia es netamente escarpado y con un aspecto físico semi-mosor, por la combinación de peñascos, cimas, hendiduras, lomas y estrechos pasos.

Hidrografía. Su principal «Potamología» es el río Yanamayo y el Huallaga (límitrofe); en relación a su «Limnología» tenemos la laguna de Pachacamilla.

4.2. ACTIVIDAD PRIMORDIAL DE LA POBLACIÓN.

Agricultura. La economía provincial, está caracterizado por el predominio de unidades económicas de pequeña y mediana escala; los distritos de la provincia de Pachitea cuentan con productores agrícolas, conduciendo unidades familiares con relaciones de mercado, cuyas actividades están centradas en la producción de papas y frejoles.

La provincia por tradición se dedica al cultivo de papas, habiendo alcanzado una tecnificación enorme, lo que permite obtener un rendimiento de cerca de 30 toneladas métricas por hectárea. Se cultiva en secano, pues se aprovechan las tierras que son húmedas con las aguas de las lluvias y muy pocos son los terrenos que cuentan con riego.

Luego se cultivan el olluco y el maíz, también con un bien rendimiento, pero en menor escala y solo para el consumo de los campesinos, los frejoles, habas, calabazas, chochos, ocas y algunos frutales.

Cuando hablamos de la producción de papas, debemos mencionar al distrito de Chaglla, por ser primer centro productor de papas, está considerado como la Capital Papera del Perú, pues este lugar, Chaglla, solucionó la escasez de papas en el año de 1986 a la capital, y por cuya acción el gobierno ofreció muchas cosas, pero nada se ha cumplido. De igual forma la zona alta de Panao, comenzando por el Caserío de Tunapuco, Tiza, Huachag, Pasando por Huascapampa, Plaza Punta, Quero, Tayagasha, Allpamarca, Yuraqmarka, Pampawasi, así como Tailli, entre otros lugares considerados también centros productores de la mejor calidad de papa, de igual forma en el distrito de Molino y Umari.



Ganadería. La existencia de pastos permite desarrollar una ganadería aún incipiente pero prometedora; Crían ovino, vacuno, equino, caprino, cuyes, conejos y aves de corral, como resultado de la conquista española, y las razas surgen a partir de las razas Brown swiss Primigenios, de procedencia europea.

Las zonas ganaderas se encuentran ubicadas en las cuencas del río Pachitea y del río Huallaga en los distritos de Panao, Chaglla, y Umari, particularmente en las micro cuencas de Tirishuanca, Cuchimachay, Lomas Gorda, Cochato, Chinchaycocha, Topa, Pescado, SerranoNil, Chunatahua, Santa Cruz y Chontabamba. Estas zonas no cuentan con carreteras y sólo predomina los caminos de herradura que restringe el desarrollo de esta actividad. Las principales especies ganaderas son, el vacuno, ovino, porcino y aves de corral.

Piscigranja Y Pesca. La piscicultura es una actividad que viene desarrollándose en el distrito de Molino, cuya existencia de piscigranja hace posible el abastecimiento del mercado interno; sin embargo, existen potenciales espacios en diferentes cursos de agua que puedan implementarse proyectos de esta naturaleza que le daría mayor auge en el tema de exportación de truchas en el mercado regional.

Recursos Turísticos.

Entre sus principales atractivos de la provincia de Pachitea:

Wengomayo, es un riachuelo donde abundan las truchas. Está ubicado en el distrito de Chaglla. Tres Jirkas, es una formación caprichosa que visto desde lejos se puede apreciar las figuras de tres personas.

Lechuza Machay, se encuentra en el camino de Chaglla hacia Panao. Por el interior de la caverna corre un riachuelo; asimismo en las rocas anidan las lechuzas, pero los científicos dicen que son aves en extinción llamadas guacharos.

Cochaya, es una laguna que complementa el paisaje con el bosque de eucaliptos.

Letra Machay, fue la vivienda de los antiguos peruanos que dejaron sus huellas pintando sobre las rocas tantas figuras antropomorfas, fitomorfas y zoomarfas. Está ubicado en el cerro San Cristóbal.

La Punta, es la parte más alta de Umari donde se levantan dos arcos, desde donde ya se puede divisar el Panorama de Panao.

Pisigranja Molinos, es el centro productor de ovas, alevinos y truchas. Tiene 58 estanques para el sistema de producción, y una sala de incubación de 20 artesas alargadas.



Laguna Linda Linda, muchos lo conocen como el Espejo de agua Espejo de agua. Está ubicado a unas tres horas de Molinos. Ahora ya hay carretera que llega hasta sus inmediaciones. El paisaje es bello como su nombre lo dice.

Cascada de Yanano, es una caída de agua ubicada cerca a Lechuza Machay.

Virgen Machay, es una estalagmita que forma la figura de una virgen, en la Cueva de Lechuza Machay.

La Pañaca Apallakuy, Es una formación rocosa que semeja la forma de una mujer, con el hijo en la espalda, como si estuviese huyendo. Está ubicada en el caserío de Linda Linda. En este escenario geográfico además se puede apreciar las lagunas de Inti pozo, Apallakuy pozo, donde abunda la trucha.

Vestidos. La mujer pañaca usa un chaquetón o monillo de colores vivos con adornos de figuras en el pecho; las mangas son largas que terminan con adornos de blondas blancas combinadas con los colores usados en el adorno del pecho. Las solteras usan dos mantas blancas cruzadas al pecho, llamadas jacu wallgas. En una de ellas lleva un chaquetón para usarlo en las fiestas, en caso de emergencia. El faldellín amplio de color negro lleva un vivo cerca a la cintura. Ellas usan hasta doce polleras de diferentes colores cuyas partes inferiores siempre son adornadas con cintas anchas en contraste al color de la pollera. Lo hace más atractiva una manta blanca con bordes encandilados o saccas que va colgada desde la cabeza, tapándole la espalda, hasta la cintura. La manta recibe el nombre de shucuta.

Danza. Catorce Incas, Inca danza, tocash, chuncho danza, jija huanca, faylle, mama rayguana, los negritos, papachapana. Las pallas de Umari, el 30 de agosto y quitamanta.

Musica. “Amor Pañaco” se ha convertido en el himno de Pano (Las letras ver en Canciones Huanuqueñas). Versos que fueron escritos por Don Elías Matienzo inspirado en la belleza de doña Livia Soria.

4.2.1. ASPECTOS HISTORICO Y POLITICO

Historia. La provincia de Pachitea estaba comprendida dentro de la Región de los Chupachos, abarcando todo el valle del Rio Grande, hoy conocido como el Río Huallaga. Pano deriva de la palabra quechua PANATAHUAS, nombre que ostenta una tribu agresiva que habitó en el territorio. Se afirma que durante la colonia, esta tribu fue catequizada por los misioneros Franciscanos y Jesuitas, desde 1557.



En 1912 los Panatahuas se rebelaron contra los abusos de los Españoles, en la Batalla de Huayopampa donde reforzada por hombres de Huánuco los enemigos fueron controlados.

Pachitea Cuya denominación se ha tomado por el nombre del Río que atraviesa su ámbito geográfico, tal vez resulte de la derivación de los vocablos quechua: PACHA TEYAG, cuya traducción al castellano significa: neblina que se asiente.

Por disposición de la Ley N° 23994 del 19 de noviembre de 1984, fueron separados de la provincia, los Distritos de Honoría y Puerto Inca, para construir a base de ellos la Provincia de Puerto Inca. Pachitea fue creada en virtud de la ley N° 2889 del 29 de Noviembre de 1918.

Origen del Nombre. Se cree que la palabra Pachitea provenga de la corrupción de las palabras quechuas: Pacha Tiyag, que significaría «neblina que se asienta».

Panao, capital de la provincia, proviene de dos voces quechuas: Pani, que significa hermana y Tagua, cuatro. Literalmente significa «cuatro hermanas». Sobre el nombre de Panao la historia narra que allí vivieron los pueblos de Chunca-runas, Shiras, Panas y Winchus. Los más belicosos fueron los Panas que sometió a los demás. Por eso hasta ahora existen los barrios de Chunkakuna, Shirashuaqta, Panas y Winchuspata. De los Panas dominantes viene el gentilicio de panatahua.”.

4.3. HECHOS QUE CARACTERIZAN LA REALIDAD

4.3.1. DIMENSIÓN SOCIAL

Población. La Provincia de Pachitea tiene 60321 habitantes, de los cuales el 14.31% radica en la zona urbana y el 85.69% en la zona rural, asimismo, el 50.49% de la población es masculina y 49.51% femenina tal como se puede apreciar en el siguiente gráfico.

Cuadro N° 01: Población por tipo de área

CATEGORÍAS	CASOS	%
Urbano	8629	14.31%
Rural	51692	85.69%
Total	60321	100.00%

Fuente: Censo Nacional 2007

Elaboración: Equipo de Planes de Gobierno

Cuadro N° 02: Población por sexo

CATEGORÍAS	CASOS	%
Hombre	30454	50.49%
Mujer	29867	49.51%
Total	60321	100.00%

Fuente: Censo Nacional 2007

Elaboración: Equipo de Planes de Gobierno



Grafico N° 03: Población por sexo



Elaboración: Equipo de Planes de Gobierno

Educación

Lectura y escritura. 65.91% de la población de Pachitea sabe leer y escribir; en tanto un escaso de 34.09% no sabe leer ni escribir.

Cuadro N° 03: Población que sabe leer y escribir

CATEGORÍAS	CASOS	%
Si sabe leer y escribir	36800	65.91%
No sabe leer y escribir	19030	34.09%
Total	55830	100.00%

Fuente: Censo Nacional 2007

Elaboración: Equipo de Planes de Gobierno

Nivel de instrucción. En la provincia de Pachitea el 54.07% de habitantes tiene instrucción primaria; 11.11% tiene nivel secundario; así mismo el 29.15% no tiene nivel de instrucción.

Cuadro N° 04: Grado De Instrucción

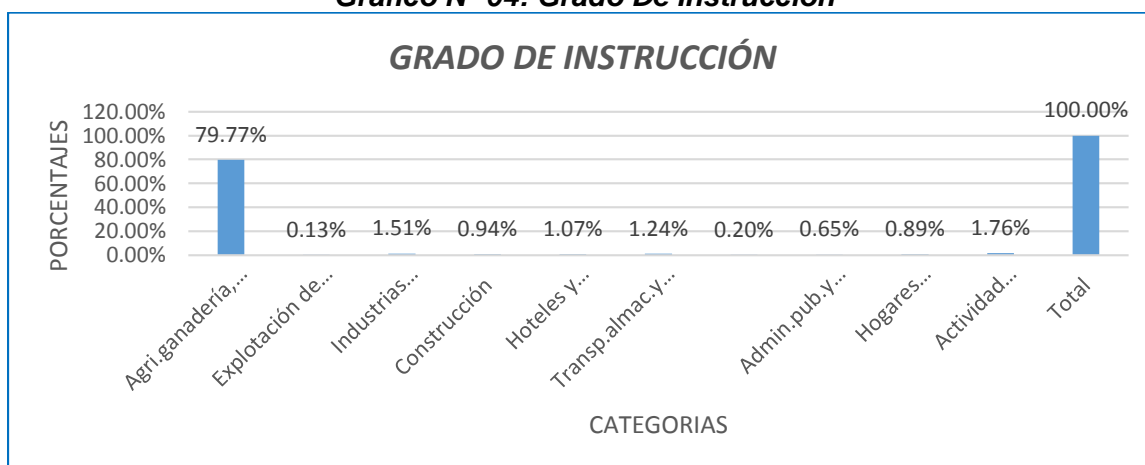
CATEGORÍAS	CASOS	%
Sin Nivel	16396	29.15%
Educación Inicial	1409	2.50%
Primaria	30417	54.07%
Secundaria	6249	11.11%
Superior No Univ. incompleta	313	0.56%
Superior No Univ. completa	275	0.49%
Superior Univ. incompleta	301	0.54%
Superior Univ. completa	470	0.84%
Total	56255	100.00%

Fuente: Censo Nacional 2007

Elaboración: Equipo de Planes de Gobierno



Grafico N° 04: Grado De Instrucción



Elaboración: Equipo de Planes de Gobierno

Salud

Población afiliada al Seguro de Salud. 52.22% de la población del Pachitea está asegurado solo al SIS; mientras el 2.87% está asegurado en el ESSALUD y el 43.20% no cuentan con ningún seguro.

Cuadro N° 05: Población afiliada al Seguro de Salud

CATEGORÍAS	CASOS	%
Solo está asegurado al SIS	31720	52.22%
Está asegurado en el SIS, ESSALUD y Otro	1	0.00%
Está asegurado en el SIS y ESSALUD	34	0.06%
Está asegurado en el SIS y Otro	26	0.04%
Está asegurado en ESSALUD y Otro	2	0.00%
Está asegurado en ESSALUD	1745	2.87%
Está asegurado en Otro	551	0.91%
No tiene ningún seguro	26242	43.20%
Total	60746	100.00%

Fuente: Censo Nacional 2007

Elaboración: Equipo de Planes de Gobierno

Agua potable. El 12.68% de la población de la provincia de Pachitea tiene el servicio de agua de red pública dentro de la vivienda, el 1.58% de pilón de uso público, asimismo, el 11.04% de pozo, el 0.18% se abastece de camión cisterna u otro similares y el 1.57% del vecino.

Cuadro N° 06: Viviendas con acceso de servicio de agua potable

CATEGORÍAS	CASOS	%
Red pública Dentro de la viv.(Agua potable)	1672	12.68%
Red Pública Fuera de la vivienda	370	2.81%
Pilón de uso público	208	1.58%
Camión-cisterna u otro similar	24	0.18%
Pozo	1456	11.04%

MOVIMIENTO POLITICO
“HECHOS Y NO PALABRAS”



Río,acequia,manantial o similar	8782	66.60%
Vecino	207	1.57%
Otro	43	0.33%
Total	13187	100.00%

Fuente: Censo Nacional 2007

Elaboración: Equipo de Planes de Gobierno

Saneamiento. El 9.10% de la población de Pachitea tiene el servicio de desagüe de red pública dentro de la vivienda, el 4.16% hace uso de pozo séptico, el 37.07% elimina sus excretas en pozo ciego o letrina, 4.81% en ríos, acequias o canal.

Cuadro N° 07: Viviendas con acceso de Saneamiento

CATEGORÍAS	CASOS	%
Red pública de desagüe dentro de la Viv.	1200	9.10%
Red pública de desagüe fuera de la Viv.	213	1.62%
Pozo séptico	549	4.16%
Pozo ciego o negro / letrina	4889	37.07%
Río, acequia o canal	634	4.81%
No tiene	5277	40.02%
Total	13187	100.00%

Fuente: Censo Nacional 2007

Elaboración: Equipo de Planes de Gobierno

Alumbrado eléctrico. El 18.19% de la población de Pachitea cuenta con alumbrado eléctrico, y el 81.81% no cuenta con alumbrado eléctrico.

Cuadro N° 08: Viviendas con alumbrado eléctrico

CATEGORÍAS	CASOS	%
Si tiene alumbrado eléctrico	2321	18.19%
No tiene alumbrado eléctrico	10441	81.81%
Total	12762	100.00%

Fuente: Censo Nacional 2007

Elaboración: Equipo de Planes de Gobierno

4.3.2. DIMENSIÓN ECONÓMICO

Carretera. La autovía a la Provincia es afirmada, con relación a la capital provincial y regional, se encuentra ubicada a la margen derecha del río Huallaga a 59.7 Km de la ciudad de Huánuco, el tiempo de recorrido es de 2h con 10min aproximadamente de acuerdo al estado de la carretera.

Agricultura. Las tierras de la Provincia tienen capacidad principalmente agropecuaria y forestal, de calidad agrológica media y baja asociadas con pastos. La deforestación ha convertido a la mayor parte del Distrito en zona de matorral húmedo. Sin embargo estas tierras tienen gran potencial agrícola bajo riego en suelos no inundables y gran potencial forestal.



La producción agrícola del distrito tiene como principal impedimento el pequeño tamaño de las unidades productivas que unidas a la baja tecnología no permiten alcanzar rendimientos competitivos.

Ganadería. La ganadería aún incipiente pero prometedora. Existen emprendimientos para la crianza de animales menores y mejora genética del ganado vacuno y ovino.

Actividades Principales. El 79.77% de la población de la provincia de Pachitea son agricultores, seguido de un 1.51% se dedican en trabajos de industrias manufactureras y 1.24% se dedica a transportes; es así que se debe priorizar la actividad principal que es la agricultura.

Cuadro N° 09: Actividades Principales

CATEGORÍAS	CASOS	%
Agri.ganadería, caza y silvicultura	13979	79.77%
Explotación de minas y canteras	23	0.13%
Industrias manufactureras	264	1.51%
Construcción	164	0.94%
Hoteles y restaurantes	187	1.07%
Transp.almac.y comunicaciones	218	1.24%
Activit.inmobil.,empres.y alquileres	35	0.20%
Admin.pub.y defensa;p.segur.soc.afil.	114	0.65%
Hogares privados y servicios domésticos	156	0.89%
Actividad económica no especificada	308	1.76%
Total	17525	100.00%

Fuente: Censo Nacional 2007

Elaboración: Equipo de Planes de Gobierno

Producción Agrícola. La Provincia de Pachitea tiene un potencial agrícola en cuanto a la producción de estos maravillosos productos tal como se muestra en el siguiente cuadro.

Cuadro N° 09: Actividades Principales

CULTIVO	SUPERFICIE CULTIVADA (HA)	REND. POR HA (TM / HA)	VOLUMEN PRODUC. TM	PRECIO EN CHACRA TM. S/.	VBP EN CHACRA S/.
Papa	1,180.00	15.96	18,832.8	490	9,228,072.0
Maíz choclo	1440.0	8.09	11,649.6	450	5,242,320.0
Zapallo	5.0	7.4	37.0	184	6,808.0
Olluco	40.0	13.96	558.4	770	429,968.0
Frijol Grano Seco	585	0.58	339.3	970	329,121.0
Oca	10	18.7	187.0	270	50,490.0
Granadilla	3	7	21.0	630	13,230.0
VALOR BRUTO DE LA PRODUCCION				15,300,009.00	1,371,728.6

Fuente: Fuente: OIA Ministerio de Agricultura Huánuco

Elaboración: Equipo de Planes de Gobierno



4.3.3. DIMENSIÓN TERRITORIAL Y AMBIENTAL

Desarrollar e implementar políticas y normas locales en el marco del sistema nacional de gestión ambiental y de la política nacional del ambiente pertinentes, a fin de garantizar el uso racional de los recursos naturales y la biodiversidad, involucrando a todos los actores en materia de preservación y calidad del ambiente, recuperando los medios contaminados en función de los estándares de calidad.

4.3.4. ASPECTO INSTITUCIONAL

Institucionalizar los espacios de participación y transparencia ciudadana, generando procesos sostenidos que ordenen la dinámica social y fomenten la evaluación, vigilancia y control ciudadanos, orientados a la gobernabilidad y el desarrollo regional en el marco de una cultura de concertación y ciudadanía inclusiva.

Fortalecer la organización de base para garantizar la gobernabilidad.

Institucionalizar las acciones de prevención para afrontar los posibles desastres naturales que ocurrirían, como el incremento de las lluvias en la selva. Concientización y sensibilización de los actores de desarrollo, en materia de energía limpia y cambio climático y producción Agro Forestal.

4.4. POTENCIALIDADES

4.4.1. ASPECTO SOCIAL

- ❖ Promover el desarrollo humano e integral, basado en valores, empleo, salud, alimentación, educación, vivienda, trabajo, cultura e identidad cultural.
- ❖ Rehabilitar, mejorar, ampliar e instalar los sistemas de saneamiento básico, coberturando las zonas más alejadas bajo el marco de la descentralización y la articulación con los diferentes niveles de gobierno, garantizando el consumo de agua segura y el tratamiento de las aguas servidas.
- ❖ Mejorar el sistema de seguridad social y ciudadana articulando los diferentes niveles de gobierno y sectores públicos y privados con una efectiva participación de la población.
- ❖ Disponibilidad de la Cooperación Técnica Internacional, para financiar proyectos sociales.
- ❖ Otorgar becas



4.4.2. DIMENSIÓN ECONÓMICA

- ❖ Promover y realizar la modernización de la actividad económica, ampliar y mejorar la articulación vial y energética para aprovechar las potencialidades e inversión en el marco de una sostenibilidad.
- ❖ Mejorar la rentabilidad y competitividad de los sectores económicos, principalmente, Turística, agraria, agroindustrial y vial, con enfoque territorial y sistémico, Desarrollar ofertas productivas sostenibles con participación de la inversión privada.
- ❖ Desarrollar ofertas productivas sostenibles con participación de la inversión privada y mercados de destino, promoviendo una cultura exportadora a través de organizaciones modernas, eficientes y eficaces, generando empleo digno y respeto de los derechos laborales.
- ❖ Diversidad de pisos ecológicos.
- ❖ Disponibilidad de medios de transporte terrestre.

4.4.3. DIMENSIÓN TERRITORIAL Y AMBIENTAL

- ❖ Existencia de bosques naturales con diversidad de flora y fauna.
- ❖ Disponibilidad de recursos humanos capacitados.
- ❖ Interés Mundial por la conservación del medio ambiente.
- ❖ Disponibilidad de la Cooperación Técnica Internacional por apoyar proyectos ambientales.
- ❖ Políticas de Estado para proteger los recursos naturales y el medio ambiente.

4.4.4. DIMENSIÓN INSTITUCIONAL

- ❖ Presencia de instituciones, proyectos y programas del gobierno nacional y regional, ONG.
- ❖ Existencia de leyes que protegen los actos delictivos.
- ❖ Disponibilidad de la población por participar en el desarrollo local.
- ❖ Existencia de organizaciones social de base.

4.5. PROBLEMAS

4.5.1. ASPECTO SOCIAL

- ❖ Altos índices de desnutrición crónica y mortalidad infantil.
- ❖ Déficit de cobertura de acceso a servicios básicos (educación, salud, saneamiento).
- ❖ Inseguridad ciudadana a nivel local.



4.5.2. DIMENSIÓN ECONÓMICA

- ❖ Limitada infraestructura de riego y transferencia tecnológica.
- ❖ Baja rentabilidad y productividad agrícola-ganadera.
- ❖ Escasa articulación comercial entre productores.
- ❖ Incipiente actividad de transformación y generación de valor agregado.
- ❖ Deficiente sistemas de comercialización.
- ❖ Altos costos del servicio de transporte.
- ❖ Inaccesibilidad a créditos financieros.

4.5.3. ASPECTO TERRITORIAL Y AMBIENTAL

- ❖ Limitada infraestructura vial e infraestructura existente en deterioro.
- ❖ Falta promoción de recursos turísticos.
- ❖ Débil conocimiento ambiental.
- ❖ Alto grado de contaminación de recursos hídricos.
- ❖ Alto nivel de deforestación y depredación de la flora y fauna.
- ❖ Restringida zonificación económica y ecológica.

4.5.4. ASPECTO INSTITUCIONAL

- ❖ Débil liderazgo de autoridades locales y organizaciones de base.
- ❖ Limitada participación de organizaciones en el desarrollo local.
- ❖ Débil institucionalidad, con un deficiente tejido social.
- ❖ Creciente grado de corrupción en la administración pública
- ❖ Restringida gobernabilidad en las instituciones públicas y privadas.
- ❖ Limitada seguridad ciudadana.

4.6. VISION DE DESARROLLO

4.6.1. VISION

VISION

EL movimiento político “HECHOS Y NO PALABRAS”,
Proyecta para Pachitea como una Provincia líder, que atraiga
las inversiones para el desarrollo local en agricultura,
turismo, educación, deporte y en cualquier otro sector que
impacte favorablemente en el de la población.



4.6.2. MISION

MISION

Gobierno, comprometido con el bienestar de la población, impulsando su desarrollo social, económico y ambiental, con equidad, el mantenimiento de sus valores culturales y la gobernabilidad territorial en democracia, a través de la prestación de los servicios con calidad.

4.6.3. OBJETIVOS

OBJETIVO GENERAL.

Mejorar la Calidad de vida de la Población de la Provincia de Pachitea, a partir de la Construcción de Infraestructura básica de la producción a través de la integración vial y de servicios sociales, favorables para implementar el desarrollo integral de las actividades agropecuarias y de transformación a mediano y largo plazo.

Potenciar y Consolidar los servicios de salud y Educación, a través del principio de autoridad del Gobierno Local, Eficiencia en la Gestión Municipal, para mejorar la calidad de vida de la población.

OBJETIVOS ESPECÍFICOS.

- Mejorar y Ampliar la Infraestructura Vial de la Provincia de Pachitea.
- Incrementar Volúmenes y Calidad de Producción Agropecuaria Orgánica y su Procesamiento Industrial.
- Trabajar por la autonomía y capacidad de decisión en sus respectivos niveles. Tratando de revertir el estado de marginación a la que ha sido sometido nuestro distrito.
- Modernización institucional y transparencia.
- Infraestructura para el desarrollo e integración local.
- Reducir los Niveles de Pobreza de la Población de la Provincia de Pachitea.
- Reforzar los Niveles de Organización y Gestión de la Población y Autoridades.
- Identidad y cultura local para el desarrollo.
- Desarrollo humano y social.



V. ESQUEMA DE PROPUESTA DE DESARROLLO

5.1. ORIENTACIONES GENERALES DE LAS PROPUESTAS

5.1.1. TRANSPARENCIA ECONÓMICA:

La Gestión Municipal de JAVIER CARHUA MASGO, será una gestión de “puertas abiertas” para que todo la población de Pachitea sepan que se hacen con sus recursos Económicos y estaremos expuestos a la "Fiscalización de la Ciudadanía”, porque es un derecho del ciudadano de saber el destino del dinero del pueblo.

5.1.2. PRIORIZACIÓN DE PROYECTOS CON PARTICIPACIÓN VECINAL:

Se formara un equipo técnico solido con responsabilidad social para la generación y administración eficaz de los Proyectos de Inversión Pública, que traerá a nuestra Provincia, mayor recurso presupuestal con la finalidad de generar mayor impacto y beneficios de la comunidad.

5.1.3. POR UN MUNICIPIO EFICIENTE:

El objetivo de nuestro Gobierno es realizar una Administración austera, ordenada y moderna, para lo cual vamos a reducir fuertemente el gasto político (ese gasto que tiene que ver con el populismo y el regalo, con el favoritismo a ciertas personas y comunidades, todos tienen el derecho del bienestar) para lo cual implementaremos drásticas medidas.

5.1.4. POR UN MUNICIPIO PARTICIPATIVO:

Crearemos y pondremos en funcionamiento las Asambleas Comunales que proponemos como mecanismo de activa participación vecinal. Un Intendente junto a su equipo de Gobierno se instalará periódicamente en cada sector barrial y comunal y escuchará a los vecinos y a las Instituciones intermedias y comunitarias creando un ámbito permanente y democrático de diálogo y debate de ideas. Asimismo, el Intendente y sus funcionarios explicarán el Plan de Mejoramiento comunal diseñado para el corto, mediano y largo plazo, rindiendo cuentas de sus actos y haciendo conocer los objetivos y alcances del Plan cuatrienal de Gobierno.

5.1.5. FOMENTO DE LA MICRO EMPRESA:

La microempresa ha demostrado en los tiempos actuales ser una unidad productiva generadora de fuentes de trabajo que involucra al propietario y a su entorno familiar inmediato. Por ello, es indispensable que nuestra gestión municipal fomente la creación de nuevas unidades micro-empresariales, en cualesquier rubro, ya sea de producción de bienes o de servicios. Es necesario para tal efecto, flexibilizar las normas municipales para el funcionamiento formal de



los mismos y así lo haremos sin descuidar el cumplimiento de los requisitos técnicos de seguridad y preservación del medio ambiente.

5.1.6. POR UNA CIUDAD TURÍSTICA:

Vamos a transformar en un esfuerzo coordinado y conjunto entre Municipio, Distrital, Provincia y Nación, la Provincia de Pachitea es un gran Centro de Atracción Turística, convirtiendo a este desafío en una verdadera Política de Gobierno Municipal estable en el tiempo. Vincularemos las ordenanzas Municipales con las Leyes Nacionales, para poner en marcha un Plan Estratégico de Desarrollo Turístico, donde el Municipio participará activamente en el Consejo Regional de Turismo.

Impulsaremos una verdadera Conciencia Turística y Cultura de la Hospitalidad para los Sectores Educativos y Vecinales. Política Tarifaria: promoveremos que las tarifas de hospedaje, gastronómicas y de transporte sean adecuadas a las necesidades del Turista y procuraremos que la estacionalidad en nuestra Ciudad sea constante durante todo el año.

Mediante gestiones haremos que el INC y el gobierno regional destinen presupuestos para la puesta en valor y la mejora de nuestros monumentos arqueológicos, los mismo que se encuentran dejados a su suerte, promoveremos su visita y estudio con el fin de lograr la presencia de nuestra identidad.

5.2. PROPUESTAS POR DIMENSIONES

5.2.1. DIMENSIÓN SOCIAL

1. Mejorar la educación básica, disminuyendo el analfabetismo de los padres de familia, así contribuir una formación para los nuevos tiempos de nuestros hijos.
2. Mejoramiento y ampliación del sistema de agua potable y alcantarillado.
3. Construcción de carreteras a todos los centros poblados, caseríos y anexos de la Provincia de Pachitea.
4. Impulsar proyectos productivos para mejorar el nivel de vida de la población.
5. Conservación y puesta en valor de centros arqueológicos y paisajes naturales.
6. Mejorar y ampliar el sistema de agua y desagüe a nivel del distrito y elaborar estudios para el tratamiento de residuos sólidos en la capital del distrito.
7. Impulsar la construcción e implementación de los puestos de salud de los diferentes Centros Poblados de la Provincia de Pachitea.
8. Ejecutar obras de infraestructura educativa y mejorar la calidad educativa en los distritos y centros poblados la Provincia de Pachitea.



9. Contribuir para la erradicación de la tasa de analfabetismo en la Provincia de Pachitea.

5.2.2. DIMENSIÓN ECONÓMICA

1. Constituir cadenas productivas.
2. Apoyo técnico para el mejoramiento de la agricultura.
3. Mejoramiento genético de ovinos, caprino y porcino
4. Fortalecer y ampliar la cadena agrícola y pecuaria.
5. Construir canales de riego con fines de expandir la producción agrícola.
6. Promover la actividad artesanal.

5.2.3. DIMENSIÓN TERRITORIAL AMBIENTAL

1. Zonificación territorial y crecimiento poblacional ordenado.
2. Conservación del ecosistema.
3. Promover la arborización en suelos eriazos y praderas naturales.
4. Promover actividades que potencien la identidad cultural en los centros educativos y la sociedad civil en su conjunto.
5. Impulsar el ordenamiento territorial.
6. Sensibilizar a la población en temas de prevención de desastres naturales.
7. Realizar un plan de identificación de áreas críticas como huaycos, derrumbes, etc.

5.2.4. DIMENSIÓN INSTITUCIONAL

1. La creación del sistema de seguridad ciudadana.
2. Construcción de infraestructura previa evaluación del resultado positivo que debe generar en el tiempo.
3. Impulsar el desarrollo de las Comunidades campesinas.
4. Promover la generación de Municipios y escuelas saludables.

VI. PROPUESTAS DE SEGUIMIENTO AL PLAN DE GOBIERNO

DIMENSION SOCIAL	
OBJETIVOS A LOGRAR	<ul style="list-style-type: none">• Promover una educación de calidad integral y libre discriminación.• Contar con servicio de agua potable en óptimas condiciones.• Construir carreteras para los caseríos.• Fortalecer a la familia y grupo de población en riesgo.
LINEAMIENTOS	<ul style="list-style-type: none">• Acceso universal a servicios de salud y seguridad social.

MOVIMIENTO POLITICO
“HECHOS Y NO PALABRAS”



DE POLITICA CON LA QUE SE RELACIONA	<ul style="list-style-type: none"> • Acceso universal a la educación, y promoción de la cultura y deporte. • Reducción de la pobreza. • Promover la ampliación de la cobertura de la seguridad social en materia previsional a nivel nacional.
PROPUESTAS DE ACCIÓN	<ul style="list-style-type: none"> • Mejoramiento y ampliación del sistema de agua potable y alcantarillado. • Construcción de carreteras a todos los centros poblados, caseríos y anexos la Provincia de Pachitea.
METAS	<ul style="list-style-type: none"> • Incrementar la población ganadera la calidad genética bajos indicadores descritos. • Construcción de canales de riego para mejorar la producción agrícola. • Instalación, ampliación y rehabilitación del sistema de agua potable y alcantarillado en todos los centros poblados. • Se implementara una oficina adecuada con internet y todos los medios que nos brinda una atención en tiempo real a la población en su conjunto.

DIMENSIÓN ECONOMICA	
OBJETIVOS A LOGRAR	<ul style="list-style-type: none"> • Mejorar la calidad genética del ganado incrementando valor en calidad de fibra y peso de los ganados. • Fortalecer al pequeño agricultor a fin de brindarles conocimientos modernos. • Articular los programas sociales con los proyectos productivos: crianza de animales menores y mayores con los programas sociales. • Promover y brindar asistencia técnica y formalizar a las MYPES y PYMES.
LINEAMIENTOS DE POLITICA CON LA QUE SE RELACIONA	<ul style="list-style-type: none"> • Promoción de la seguridad alimentaria y la nutrición. • Desarrollo agrario y rural. • Promover el desarrollo de los servicios turísticos y de gastronomía, así como las actividades vinculadas a estos.
PROPUESTAS DE ACCIÓN	<ul style="list-style-type: none"> • Mejoramiento genético de ovinos, caprino y porcino. • Se promoverá la organización de comité de productores en el distrito, caseríos y centros poblados. • Apoyo técnico para el mejoramiento de la agricultura. • Se contratara profesionales técnicos para el levantamiento de diagnóstico e identificar las ventajas competitivas y comparativas relacionadas a la agricultura y ganadería.
METAS	<ul style="list-style-type: none"> • Incrementar la población ganadera la calidad genética bajos indicadores descritos

MOVIMIENTO POLITICO
“HECHOS Y NO PALABRAS”



	<ul style="list-style-type: none"> • Construcción de canales de riego para mejorar la producción agrícola • Continuar implementando las plantaciones y articular con el programa vaso de leche, la generación de ingresos será para dichas familias, fortalecer las organizaciones de agricultores.
--	---

DIMENSIÓN TERRITORIAL Y AMBIENTAL	
OBJETIVOS A LOGRAR	<ul style="list-style-type: none"> • Desarrollar campañas orientadas a la zonificación. • Desarrollar campañas orientadas a defender y valorar nuestros recursos medioambientales.
LINEAMIENTOS DE POLITICA CON LA QUE SE RELACIONA	<ul style="list-style-type: none"> • Promover la inversión pública y privada, asegurando su efecto multiplicador en la Provincia de Pachitea en forma concertada y garantizando su seguridad. • Desarrollo sostenible y gestión ambiental.
PROPUESTAS DE ACCIÓN	<ul style="list-style-type: none"> • Zonificación territorial y crecimiento poblacional ordenado. • Gestionar y articular esfuerzos y recursos para mitigar los efectos del cambio climático y calentamiento global. • Gestionar financiamiento para ejecución de proyectos de emergencia como defensas rivereñas, muros de contención y otros. • Apoyar a los centros poblados en elaboración de estudios básicos con fines de categorización y re categorización y otras acciones.
METAS	<ul style="list-style-type: none"> • Levantamiento de catastro y urbanización de los pueblos. • Acciones de prevención de los efectos del cambio climático en 15%, función compartida con el gobierno nacional y regional. • Ejecutar proyectos de prevención de riesgos naturales; construcción de defensa ribereñas, muros de contención en el distrito. • Apoyar la categorización de los centros poblados y una acción de re delimitación territorial.

DIMENSIÓN INSTITUCIONAL	
OBJETIVOS A LOGRAR	<ul style="list-style-type: none"> • Apoyar a las instituciones dedicadas a brindar seguridad ciudadana. • Apoyar la reorganización y reconocimiento de todas las organizaciones de base, sector público y privado, para el involucramiento en el desarrollo integral de la Provincia de Pachitea.

MOVIMIENTO POLITICO
“HECHOS Y NO PALABRAS”



	<ul style="list-style-type: none">• Realizar el informe y de rendición de cuentas, en forma descentralizada.• Propiciar la cultura de transparencia y erradicación de la corrupción.
LINEAMIENTOS DE POLITICA CON LA QUE SE RELACIONA	<ul style="list-style-type: none">• Promover la inversión pública y privada, asegurando su efecto multiplicador en la Provincia en forma concertada y garantizando su seguridad.
PROPUESTAS DE ACCIÓN	<ul style="list-style-type: none">• Conservación del ecosistema.• Velar por la transparencia económica, política y social de los programa que intervienen en el la Provincia.• Velar por el cumplimiento de los Términos de Referencia por los que fueron contratados los profesionales que laboran en las instituciones dentro de la Provincia.
METAS	<ul style="list-style-type: none">• La creación de sistema de seguridad ciudadana.• Fomentar que la contratación de los servicios sean por mérito y no por tarjetasos ni acomodo.<ul style="list-style-type: none">• Velar por la transparencia económica, política y social del programa que intervienen en la Provincia.• Velar por el cumplimiento de los Términos de Referencia por los que fueron contratados los profesionales que laboran en las instituciones dentro de la Provincia.



¡¡... El pueblo sólo es soberano el día de las elecciones...!!

ALCALDE PROVINCIAL DE PACHITEA
JAVIER CARHUA MASGO