# DESARROLLO INTEGRAL
# AYACUCHO - DIA

¡Unidad para Gobernar!
Obras con Transparencia y Rendición de Cuentas Claras

## MUNICIPALIDAD PROVINCIAL DE VILCASHAMAN

## AYACUCHO

# PLAN DE GOBIERNO PERIODO

# 2019 – 2022

**Accomarca**
**Ccarhuanca**
**Huambalpa**
**Independencia**
**Saurama**
**Vilcashuamán**
**Vichongo**

JAIME FERNANDEZ BELLIDO

# Presentación

El Plan de Desarrollo Integral Ayacucho – DIA, presenta el objetivo de este PLAN DE GOBIERNO 2019-2022 para nuestra Provincia de Vilcashuamán, para los próximos 4 años de gestión, orientado al logro de las metas, objetivos y la visión deseada de la población, basado en intervenciones estratégicas, articuladas y compartidas de los agentes del desarrollo, bajo el liderazgo del colectivo mancomunado e institucionalizado de las autoridades ediles y, la dirección calificada de los organismos descentralizados del Sistema Nacional de Planeamiento Estratégico.

Este plan de gobierno, es parte para el desarrollo sostenible de la provincia, indicando que este plan de gobierno ha sido formulado bajo la consulta y recojo de sugerencia de dirigentes de las organizaciones sociales, profesionales en educación, salud y otros vecinos que viven en el retraso del día a día.

En consecuencia, los programas, proyectos e intervenciones de lo tres niveles de gobierno, las ONGs y las entidades cooperantes, deberán estar orientados a solucionar problemas fundamentales, generar cambios significativos y crear los escenarios adecuados para impulsar el crecimiento y desarrollo integral y sostenible de la provincia, de modo que se pueda aprovechar mejor las oportunidades del proceso de globalización y minimizar sus riesgos y efectos negativos.

Conscientes de este gran reto y desafío, que exige altos niveles de competitividad, corresponde a nuestras autoridades, líderes y la población en general, asumir nuevos roles, compromisos y emprendimientos, basados en la mejora de la calidad educativa y el desarrollo de capacidades.

Es más, para garantizar la gobernabilidad dentro del marco de un entorno social y político saludable, se tiene que recuperar la confianza de la población, democratizando las decisiones, transparentando y optimizando el uso de los recursos públicos.

## ANTECEDENTES HISTORICOS

## 1. Diagnóstico provincial

### 1.1. Reseña histórica

El pasado histórico de Vilcashuamán se remonta a 20,000 años antes de nuestra era. Ocupada inicialmente por organizaciones tribales, más tarde, fue el territorio de los aimaras, quienes fueron desalojados por los chankas. De ahí que, sus confederados, los “wamaníes”, permanecieron hasta antes de ser conquistado por los Inkas.

Durante el incanato, Vilcashuamán fue un importante centro económico, militar, político y administrativo estratégico. Su jurisdicción territorial comprendía desde Uranmarca y Andahuaylas, hasta Acos en Jauja, motivo por lo cual Pedro Cieza de León, consideraba a Vilcashuamán como “cabeza de reino”. Su estratégica ubicación geopolítica, lo convertía en lugar obligatorio de tránsito de autoridades imperiales, ejércitos y viajeros, que se desplazaban entre el Cuzco y Quito o destinos intermedios.

En la segunda mitad del siglo XVI, la región fue dividida en corregimientos y éstas a su vez en repartimientos. El corregimiento de Vilcashuamán tenía 11 repartimientos, entre ellos el de: Vilcashumán, Cangallo, Hualla, Huancapi, Huancaraylla, Totos, Paras y Chuschi.

Durante la época colonial mantuvo su jerarquía de cabeza de región, toda vez que en 1569 se le otorgó la categoría de corregimiento y, a puertas de 1609, la de provincia del obispado de Huamanga; y como tal, fue un importante centro de producción de tejidos (obraje de Pomacocha).

Pero, luego de la guerra de la independencia –conflictos armados en los que Basilio Auqui y los morochucos demostraron su heroísmo-, otorgaron a Cangallo, la categoría de provincia, jurisdicción política al que perteneció Vilcashuamán. El 24 de setiembre de 1984 – fue convertida en provincia, mediante Ley 23930-, nada menos que a inicios de uno de los períodos más sombríos, caóticos y desastrosos de su historia, cuya cronología y secuelas negativas se detallan en los informes de la Comisión de la Verdad y la Reconciliación (CVR) y en algunos estudios realizados en la zona.

El conflicto armado interno, desatado a lo largo de 18 años (1980-1997), fue, la etapa más dramática que trajo consigo la penosa e irreparable muerte y desaparición de 1,300 personas (97.0% ocurrieron entre 1982 y 1993). Los años en los cuales se registraron más casos fueron en: 1983 (194), 1984 (222) y 1985 (263), cuya sumatoria representa el 52.0% (679) del total de muertos y

desaparecidos. A más de dichas pérdidas humanas, la violencia socio-política generó: la migración masiva y generalizada de la población, el caos y la desolación del campo; la drástica caída de la producción agropecuaria y la descapitalización del agro; la destrucción y deterioro de la infraestructura social y productiva construida; la pérdida de importantes patrimonios culturales; la desmembración de las familias, de la institucionalidad y del tejido social; la inseguridad, la trasgresión y violación de los derechos humanos; la orfandad y el abandono de menores; la ampliación y agudización de la pobreza; el repliegue de las instituciones públicas y privadas; y, la ausencia de inversiones e intervenciones, entre otros problemas.

Imposibilitadas a migrar hacia lugares que ofrecían mayor seguridad, muchas personas tuvieron que vivir en medio del terror, la zozobra, la inseguridad y la incertidumbre. No obstante ello, la migración interna fue inminente. De ahí que ahora vemos, un cambio sustancial en la estructura poblacional, social, económica, política y cultural, al interior de los centros poblados.

Sobre Lloqllapampa (Accomarca), afirman los testimoniantes, que el 14-08-1985, una patrulla militar de 25 soldados al mando del Sub-Teniente Telmo Hurtado Hurtado ingresó a la comunidad y asesinó a 69 campesinos. Poco después, es decir, el 27-08 del mismo año, otra patrulla militar incursionó en las comunidades de Umaro y Bellavista y victimó a 59 campesinos. Se dice que, con dichos operativos y genocidios, en las localidades mencionadas, además de Huambalpa, Carhuanca, Pujas, Vilcashuamán, Vischongo y Cangallo, desde inicios del mes de agosto de ese año, el ejército buscaba asestar golpes definitivos a la red de apoyo del PCP-SL.

Los planes del PCP-SL de “Desarrollar bases en función de la conquista del poder” y de “Construir la conquista del poder”, dio lugar a una nueva ofensiva nacional en busca del “equilibrio estratégico”. De ahí que, entre 1988 y 1990, tenían la consigna de contrarrestar la expansión de los Comités de Autodefensa Civil, aprovechando el repliegue de algunas bases militares y policiales. Y, como tal, Huambalpa, Carhuanca y Vischongo, fueron los blancos de las incursiones senderistas en 1990.

A partir de la segunda mitad de la década de los 80s, el Proyecto de Apoyo al Repoblamiento (PAR), motivó, propició y apoyó el retorno de algunos migrantes agrupados y organizados en Lima hacia sus lugares de origen, caso Huambalpa, en 1986. Pero, dada las circunstancias en los que se vivía, el esfuerzo fue fallido y no tuvo buenos resultados.

Años más tarde, una vez que pasó lo peor, el PAR facilitó el retorno y el repoblamiento, la reconstrucción de viviendas y la restitución de la vida comunal

de Añaycancha, Patahuasi, Umaro y Ccachubamba (Vischongo) y Raymina (Huambalpa).

Iniciado el proceso de recuperación, reconstrucción y reactivación en la provincia, los esfuerzos, recursos e intervenciones del Estado, las ONGs y las entidades cooperantes, se centraron en reconstruir, construir y mejorar la infraestructura y los servicios de educación, salud, transportes, agricultura, vivienda y de saneamiento básico.

Hay quienes dicen que, desde entonces, Ccachubamba, Añaycancha, Patahuasi y Pomacocha (Vischongo); Astanya y Santa Rosa de Ccochamarca (Concepción); Raymina (Huambalpa); Chito, Colpapampa, Churia, Tía y Huancapuquio (Vilcashuamán); y, Yananaco (Independencia), son los centros poblados que han logrado cambios significativos de crecimiento y desarrollo, en mérito a factores locacionales y a los nuevos emprendimientos asumidos por sus pobladores.

Este hecho y lo demostrado por el común de las personas, es una muestra más de la gran fortaleza, capacidad de sobrevivencia y de respuesta que tienen, sobre todo, los campesinos, frente a las adversidades de los fenómenos naturales y las influencias y efectos negativos del proceso de globalización. De ahí que, es válido recordar que la provincia, requiere de apoyos e intervenciones estratégicas realistas y menos asistencialistas. Es decir, de una atención preferente, centrado en la generación de capacidades y la dotación de la infraestructura y servicios necesarios para el desarrollo sustentable y sostenible de los pueblos. Después de todo, son parte de las deudas y compromisos pendientes que le tiene el Estado. Más; no debemos olvidar que, sin pan, justicia y libertad, no habrá paz en el mundo.

## 1.2. Referencias y características generales del territorio

### 1.2.1. Ubicación y límites

La provincia de Vilcashuamán está ubicada en el extremo centro este del departamento de Ayacucho, entre las coordenadas 13º 31’ 40” 13º 51’ 39” de Latitud Sur y 73º 45’ 24” y 73º 59’ 51” de Longitud Oeste del meridiano de Greenwich. Limita:

- Por el Este : con la prov. de Chincheros (Dpto. Apurímac).
- Por el Oeste: con las prov. de Víctor Fajardo, Cangallo y Huamanga.
- Por el Norte: con la prov. de Huamanga.
- Por el Sur : con la prov. de Sucre y Andahuaylas (Dpto. Apurímac).

La capital de la provincia es la villa de Vilcashuamán y se encuentra a 115 km de la ciudad capital del departamento de Ayacucho.

El grado de integración territorial y espacial con las provincias vecinas -vía carreteras-, es aún escasa. Sin embargo, las perspectivas son alentadoras, en tanto se vienen ejecutando obras de infraestructura vial, que permitirán una integración fluida y beneficiosa con las provincias de Sucre, Andahuaylas y Fajardo; y, a través de ellas, con mercados importantes del eje costero y del transoceánico. Actualmente, las dos vías que dispone, le permiten comunicarse con Huamanga y Cangallo.

Los estudios realizados por el Instituto Indigenista Peruano y las referencias brindadas por nuestros informantes, dan cuenta que las relaciones económicas, sociales y culturales, sobre todo, con las provincias de Huancasancos y Sucre, fueron importantes. Bajo un modelo de desarrollo integral y de base rural sostenible, el fortalecimiento de las viejas relaciones de interdependencia multidimensional, marcarían nuevos hitos para una nueva performance en la construcción de procesos colectivos dirigidos a lograr la prosperidad y el bienestar.

**Mapa Nº 01**

**Prov. Vilcashuamán: Mapa de localización y división política**

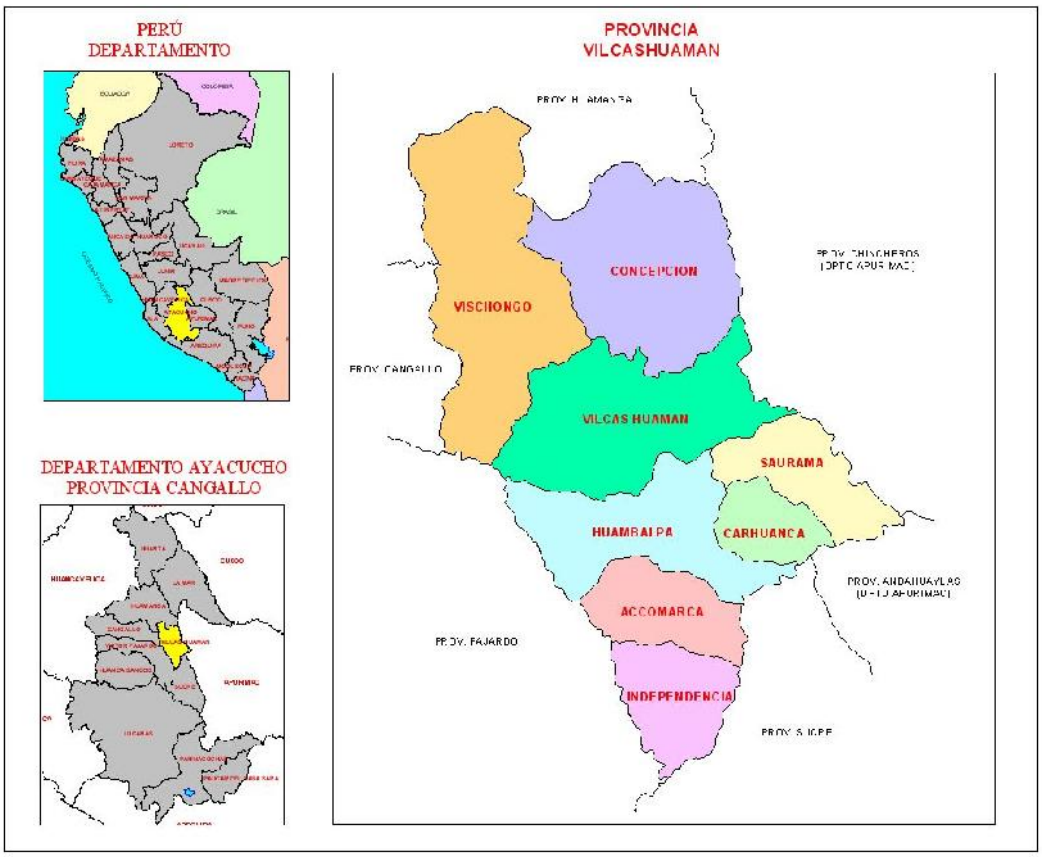


Fuente: GRA-GRPPAT-SGATBP.

### 1.2.2. División política-administrativa y territorial

Políticamente; está dividida en 08 distritos, cuyas leyes y fechas de creación y límites, se detallan a continuación:

**Cuadro Nº 01**

**Prov. Vilcashuamán: Creación y situación actual de límites por distritos**

| Distrito | Creación | | Situación actual de límites |
|---|---|---|---|
| | Ley | Fecha | |
| Vilcashuamán | 9942 | 01-02-1944 | No cartografiado |
| Accomarca | 15406 | 29-01-1965 | Parcialmente cartografiado |
| Carhuanca | | | No cartografiado |
| Concepción | 12145 | 19-11-1954 | Parcialmente cartografiado |
| Huambalpa | | | No cartografiado |
| Independencia | 24469 | 12-03-1986 | Totalmente cartografiado |
| Saurama | 24450 | 19-02-1986 | Parcialmente cartografiado |
| Vischongo | | 30-08-1824 | No cartografiado |

FUENTE: Directorio Nacional de Municipalidades Provinciales, Distritales y de Centros Poblados-INEI-DNCE.
Elaboración: ET PDPC-VH.

Huambalpa, Vischongo y Carhuanca, son los distritos más antiguos de la provincia, toda vez que fueron creados durante la época de la Independencia.

Su territorio, abarca una superficie de 1,178.16 km2, siendo Vischongo (247.55 Km2.), Concepción (243.19 Km2.), Vilcashuamán (216.89 Km2) y Huambalpa (150.76 km2), los distritos más extensos.

Los límites con las provincias de Fajardo, Sucre, Andahuaylas y Chincheros, está definido por el curso del caudal del río Pampas. De los 08 distritos que tiene la provincia, Independencia, Accomarca, Huambalpa y Vilcashuamán, tienen doble salida hacia el río Pampas (por el éste y Oeste). Los tres primeros limitan con Fajardo y Sucre, y Vilcashuamán, con Fajardo y Chincheros.

En el estudio realizado por la SGATBR del GRA, se pone de manifiesto que sólo Independencia y Saurama, tienen límites definidos según Ley de Creación, por lo que se recomienda:

- Garantizar el Saneamiento y Organización Territorial (SOT) de la provincia.
- Redelimitar la jurisdicción político administrativo de la provincia de Vilcashuamán, con Huamanga, Cangallo, Fajardo y Sucre, teniendo como base las leyes de creación del distrito y lo establecido por la Ley Nº 27795, su Reglamento DS. Nº 019-2003-PCM y la Directiva Nº 002-2003-PCM/DNTDT.
- Evaluar las iniciativas y petitorios sobre acciones de demarcación territorial, teniendo como referencia, el presente estudio y conforme lo establece el Art. 40 del DS. Nº 019-2003-PCM.

De lograrse el propósito, a más de evitar litigios y conflictos limítrofes entre las comunidades campesinas y los distritos, se facilitará el proceso de organización y administración del territorio, con fines de desarrollo.

**Mapa Nº 02**

**Prov. Vilcashuamán: Situación de límites por distritos**

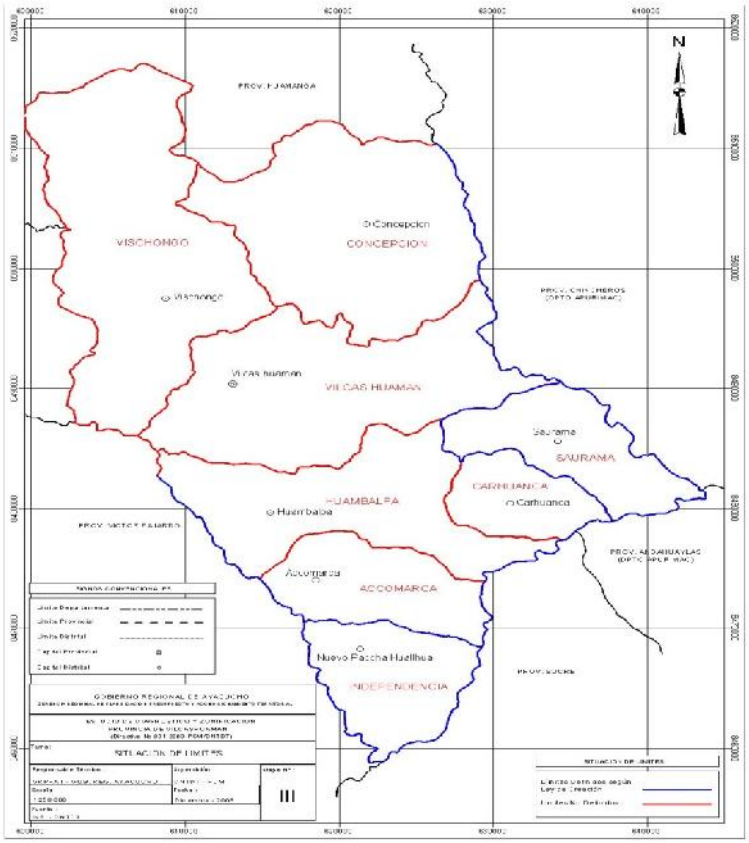


Fuente: GRA-GRPPAT-SGATBP.

A excepción de Carhuanca, el resto de las capitales distritales están localizadas en altitudes que superan los 3,000 m.s.n.m.

**Cuadro Nº 02**

**Prov. Vilcashuamán: Capital, superficie, altitud y ubicación por distritos**

| Distrito | Capital | Súper ficie Km2 | Altitud Capitales m.s.n.m. | Coordenadas | |
|---|---|---|---|---|---|
| | | | | Latitud Sur | Longitud Oeste |
| Vilcashuamán | Vilcashuamán | 216.89 | 3,488 | 13º 39‘ 11‘‘ | 73º 57‘ 14‘‘ |
| Accomarca | Accomarca | 82.43 | 3,376 | 13º 48‘ 03‘‘ | 73º 54‘ 15‘‘ |
| Carhuanca | Carhuanca | 56.91 | 2,973 | 13º 44‘ 33‘‘ | 73º 47‘ 15‘‘ |
| Concepción | Concepción | 243.19 | 3,059 | 13º 33‘ 01‘‘ | 73º 51‘ 55‘‘ |
| Huambalpa | Huambalpa | 150.76 | 3,292 | 13º 45‘ 01‘‘ | 73º 55‘ 53‘‘ |
| Independencia | Nuevo PacchaHuallhua | 85.28 | 3,607 | 13º 51‘ 09‘‘ | 73º 52‘ 38‘‘ |
| Saurama | Saurama | 95.15 | 3,568 | 13º 41‘ 44‘‘ | 73º 45‘ 33‘‘ |
| Vischongo | Vischongo | 247.55 | 3,147 | 13º 35‘ 21‘‘ | 73º 59‘ 42‘‘ |
| **Total** | | **1,178.16** | | | |

Fuente: GRA-GRPPAT-SGATBP.
Elaboración: ET PDPC-VH.

Siendo la Zonificación Ecológica Económica y el Ordenamiento Territorial de la región de Ayacucho, una de las prioridades del Plan de Desarrollo Regional Concertado 2007-2024 de Ayacucho, los esfuerzos que viene haciendo el GRA, en la consecución de dichos retos, es un avance importante.

Tomando en cuenta los resultados del estudio "Diagnóstico y Zonificación Territorial de la Provincia de Vilcashuamán", elaborado por la SGATBR del GRA, los problemas que presenta la actual demarcación territorial provincial y distrital, se resume en el Cuadro Nº 03. Ilustración en lo cual también se precisan los impactos negativos que generan en la asignación presupuestaria de los recursos del estado, la gestión y administración territorial, la recaudación tributaria, entre otros.

**Cuadro Nº 03**

**Prov. Vilcashuamán: Problemas e impactos negativos de la actual demarcación territorial**

| Problemas | Impactos negativos |
|---|---|
| ▪ Los límites político administrativo, son referenciales y no están adecuadamente definidas, toda vez que las creaciones de estos distritos se realizaron sin tener en cuenta criterios técnicos, y, sin el uso de información de cartografía oficial y equipos de tecnología de punta. Actualmente; sólo 01 distrito es totalmente cartografiable, 03 parcialmente cartografiables y 04 no cartografiables. | ▪ Genera problemas:<br>✓ En las recaudaciones tributarias, porque los contribuyentes no saben a qué distrito pertenecen realmente.<br>✓ En las asignaciones presupuestales del Gobierno Nacional, que son otorgados en base a indicadores de población, extensión territorial, nivel de pobreza y localización de recursos naturales.<br>✓ Conservación y mantenimiento de infraestructura vial.<br>✓ En la gestión y administración territorial y tributaria.<br>▪ Genera conflictos limítrofes internos entre centros poblados y Comunidades Campesinas. |
| ▪ Mucho de los lugares citados como puntos de referencia limítrofe entre distritos ya no existen o han cambiado de nombre. | |
| ▪ Algunos centros poblados -según censo-, están comprendidos dentro jurisdicciones distritales que no les corresponde:<br>✓ Caso Huallhua: Considerado en Carhuanca, pero pertenece a Saurama.<br>✓ Caso Churia Cucho: considerado en Vilcashuamán, pero pertenece a Huambalpa. | |
| ▪ Algunos centros poblados están ubicados dentro de jurisdicciones territoriales con las que tiene escasa comunicación e integración.<br>✓ Caso Umaro: pertenece a Vischongo, pero está más integrado con Cangallo.<br>✓ Caso Cocha: pertenece a Huambalpa, pero está más integrado a Carhuanca. | |

Fuente: GRA-GRPPAT-SGATBP.
Elaboración: ET PDCPVH.

Conocidos los problemas y sus impactos negativos, creemos que urge realizar la demarcación territorial, la ZEE y el OT de la provincia, en aras de una gestión eficiente del desarrollo, basado en intervenciones estratégicas planificadas y articuladas, en zonas de especialización y vocación productiva definidas.

La SGATBR del GRA ha logrado identificar y definir tres sectores o zonas dentro de la provincia, cuyos ámbitos territoriales se detallan en los Mapas Nº 03, 04 y 05 y el siguiente detalle:

| Sector o zona | Distritos |
|---|---|
| Norte | Vischongo y Concepción |
| Centro | Vilcashuamán, Huambalpa, Saurama y Carhuanca |
| Sur | Accomarca e Independencia |

Fuente: GRA-GRPPAT-SGATBP.
Elaboración: ET PDCPVH.

**Mapa Nº 03**

**Prov. Vilcashuamán: Ámbito territorial de la zona norte**

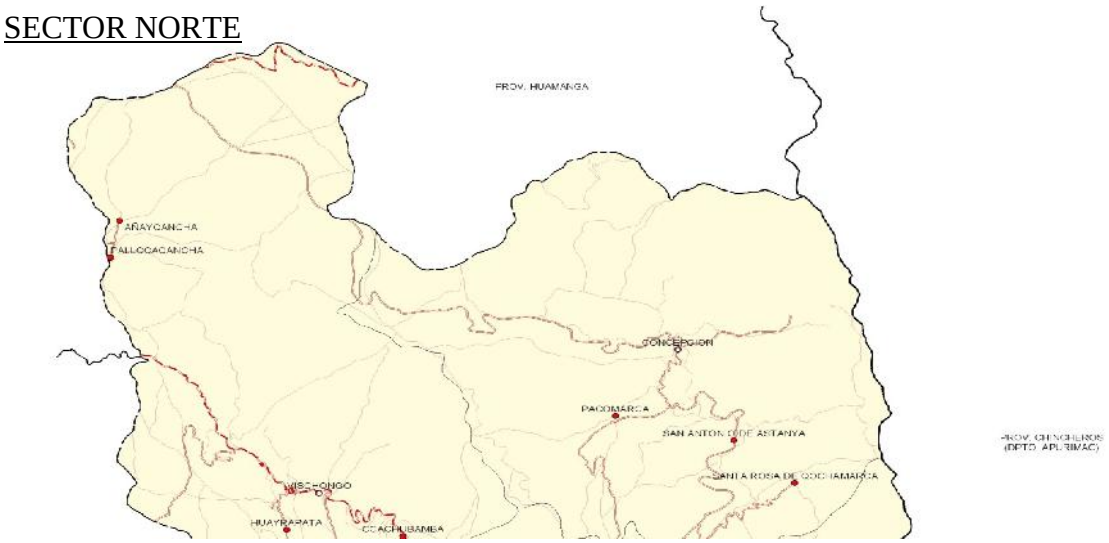


Fuente: GRA-GRPPAT-SGATBP.

## Mapa Nº 04

## Prov. Vilcashuamán: Ámbito territorial de la zona centro

SECTOR CENTRO

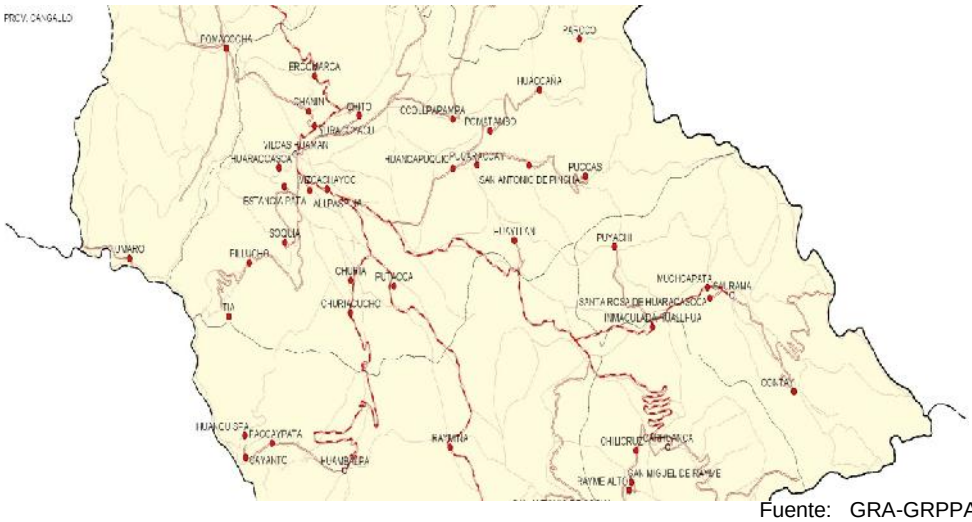


Fuente: GRA-GRPPAT-SGATBP.

## Mapa Nº 05

## Prov. Vilcashuamán: Ámbito territorial de la zona Sur

SECTOR SUR

Fuente: GRA-GRPPAT-SGATBP.

De los 61 centros poblados, 08 son rurales y 53 urbanos. Vilcashuamán es el distrito que tiene la mayor cantidad de centros poblados (23).

**Cuadro Nº 04**

**Prov. Vilcashuamán: Centro poblados por distritos – 1993**

| Distrito | Centro poblado | |
|---|---|---|
| | Urbano | Rural |
| Vilcashuamán | 01 | 22 |
| Accomarca | 01 | 03 |
| Carhuanca | 01 | 03 |
| Concepción | 01 | 03 |
| Huambalpa | 01 | 06 |
| Independencia | 01 | 05 |
| Saurama | 01 | 05 |
| Vischongo | 01 | 06 |
| **Total** | **08** | **53** |

FUENTE: INEI - Censos Nacionales 1993-Directorio de Centros Poblados Departamento de Ayacucho.
Elaboración: ET PDPC-VH.

Hecha la clasificación de centros poblados según jerarquía, se ha llegado a determinar que la provincia tiene 01 Villa (Vilcashuamán), 02 pueblos (Accomarca y Concepción) y 58 caseríos.

**Cuadro Nº 05**

**Prov. Vilcashuamán: Centros poblados por distrito, según categoría - 2000**

| Distrito | Villa 2501-5000 | Pueblo 1001-2500 | Caserío 151-1000 | Total |
|---|---|---|---|---|
| Vilcashuamán | 01 | - | 22 | 23 |
| Accomarca | - | 01 | 03 | 04 |
| Carhuanca | - | - | 04 | 04 |
| Concepción | - | 01 | 03 | 04 |
| Huambalpa | - | - | 07 | 07 |
| Independencia | - | - | 06 | 06 |
| Saurama | - | - | 06 | 06 |
| Vischongo | - | - | 07 | 07 |
| **Total** | **01** | **02** | **58** | **61** |

FUENTE: INEI – Proyección de Población 2000.
Elaboración: GRA-GRPPAT-SGATBP.

Los resultados del estudio realizado por la SGATBP del GRA, sobre el nivel de conectividad de los centros poblados, revelan que la interconexión entre ellos es apreciable, debido a la cercanía entre los nodos poblacionales y la existencia de una red de integración vial importante. Sin embargo, Vilcashuamán, Huambalpa y Vischongo, son los centros poblados que cuentan con mayores conexiones directas; por tanto, cumplen un rol importante en la dinamización de la economía del ámbito de su influencia.

**Cuadro Nº 06**

**Prov. Vilcashuamán: Centros poblados seleccionados de acuerdo al nivel de conectividad - 2009**

| CCPP Seleccionado | Conectividad del nodo (CCPP) N° de contactos directos ( L ) | Conectividad del Grafo Índice Beta (L/N) |
|---|---|---|
| Vilcashuamán | 23 | 1.48 |
| Accomarca | 4 | 1.50 |
| Carhuanca | 4 | 0.75 |
| Concepción | 4 | 1.00 |
| Huambalpa | 7 | 0.75 |
| Nuevo Pacchahuallhua | 6 | 1.00 |
| Saurama | 6 | 1.00 |
| Vischongo | 7 | 1.50 |

L: Contactos N: Nodos
Elaboración: GRA-GRPPAT-SGATBP.

Asimismo, los resultados de la evaluación sobre la accesibilidad (Cuadro Nº 07), muestran que los índices de accesibilidad hacia los centros poblados de Vilcashuamán, Huambalpa, Nuevo Pacchahuallhua, Saurama y Vischongo, son los más representativos respecto al Nº Asociado de Koening (DM) y el índice de Shimbel (SHI).

**Cuadro Nº 07**

**Prov. Vilcashuamán: Centros poblados evaluados de acuerdo al criterio de accesibilidad – 2009**

| Centro Poblado | N° Asociado de Koening (DM) | | Índice de Shimbel (SHI) | |
|---|---|---|---|---|
| | Valor | N° de Orden (**) | Valor | N° de Orden (**) |
| Vilcashuamán | 21.20 | 2 de 23 | 32.89 | 2 de 23 |
| Accomarca | 11.40 | 4 de 4 | 3.55 | 4 de 4 |
| Carhuanca | 5.70 | 4 de 4 | 2.63 | 4 de 4 |
| Concepción | 22.20 | 3 de 4 | 4.11 | 3 de 4 |
| Huambalpa | 54.70 | 2 de 7 | 7.85 | 2 de 7 |
| Nuevo Pacchahuallhua | 14.90 | 2 de 6 | 5.22 | 2 de 6 |
| Saurama | 11.00 | 2 de 6 | 8.12 | 2 de 6 |
| Vischongo | 25.80 | 1 de 7 | 8.53 | 1 de 7 |

Elaboración: GRA-GRPPAT-SGATBP.
(*) Datos obtenidos de la matriz de distancias.
(**) Indica el número de orden del valor de los índices de medición de accesibilidad en sus respectivos grafos analizados.

La ventajosa accesibilidad mostrada por dichos centros poblados, que se debe a su ubicación estratégica y estructura urbana, es un factor determinante para cumplir roles administrativos importantes para la población localizada dentro de su ámbito de influencia.

Sin embargo, profundizado el estudio basado en criterios de población, ubicación, articulación, accesibilidad y especialización económica, se llegó a

identificar y determinar 04 unidades funcionales -centros de atracción con la capacidad para ejercer las funciones propias de una sede capital administrativa-: Vilcashuamán, Accomarca, Carhuanca y Concepción, cuyas áreas de influencia se ilustran en los siguientes mapas:

**Mapa Nº 06**

**Prov. Vilcashuamán: Ámbito de influencia del Centro Poblado de Vilcashuamán**

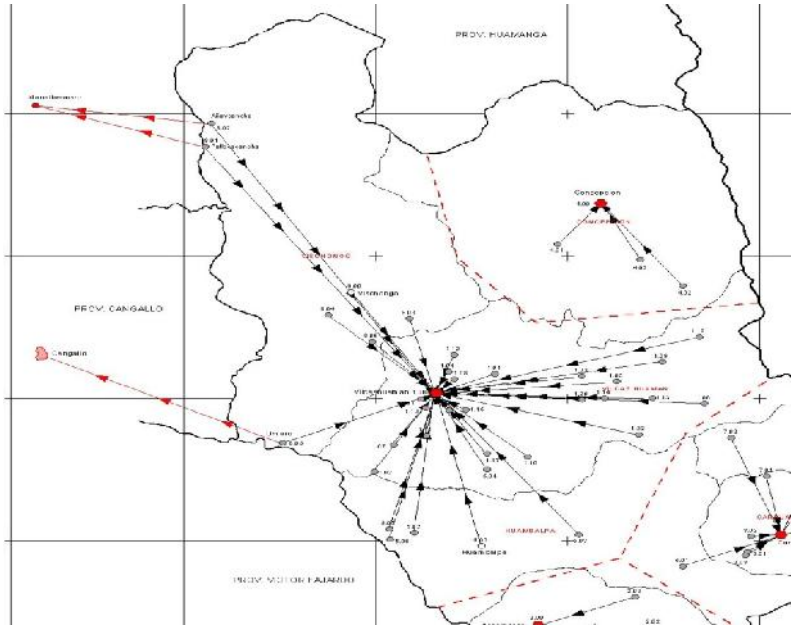


Elaborado: GRA-GRPPAT-SGATBP.

**Mapa Nº 07**

**Prov. Vilcashuamán: Ámbito de influencia del Centro Poblado de Accomarca**

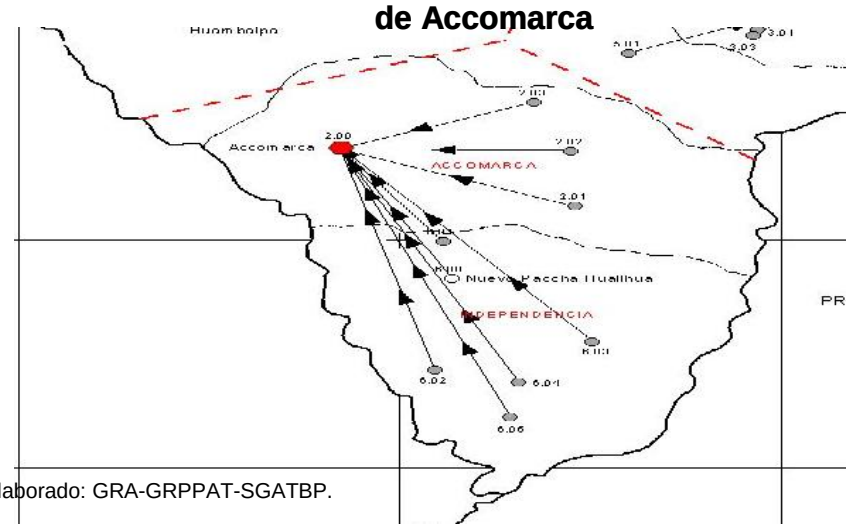


Elaborado: GRA-GRPPAT-SGATBP.

## Mapa Nº 08

## Prov. Vilcashuamán: Ámbito de influencia del Centro Poblado de Carhuanca

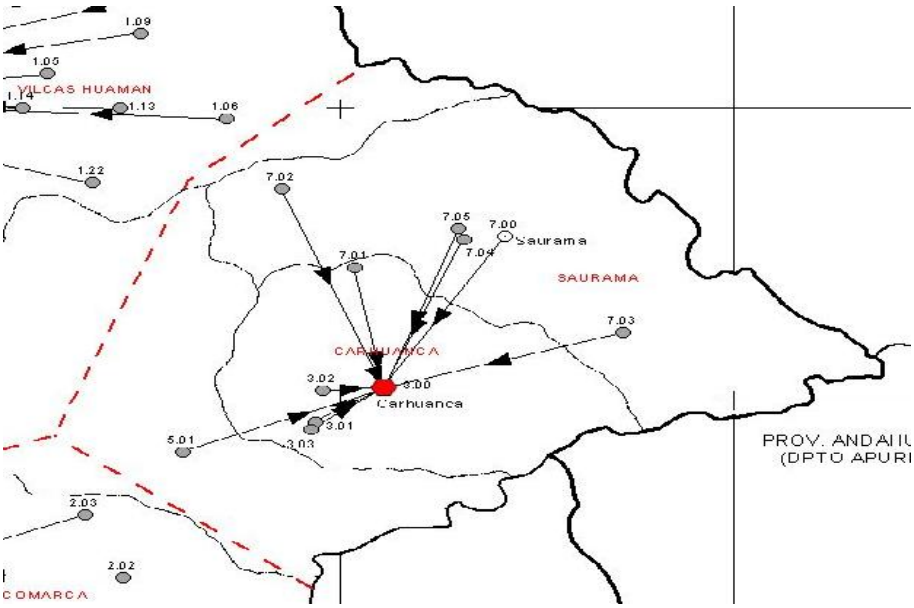


Elaborado: GRA-GRPPAT-SGATBP.

## Mapa Nº 09

## Prov. Vilcashuamán: Ámbito de influencia del Centro Poblado de Concepción

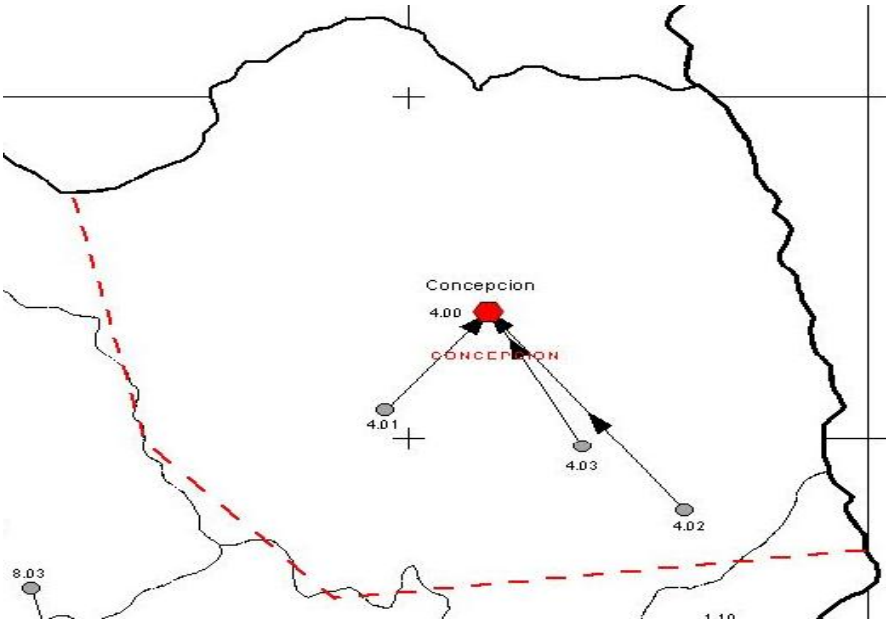


Elaborado: GRA-GRPPAT-SGATBP.

### 1.2.3. Características geográficas y climáticas

El territorio de la provincia de Vilcashuamán, se extiende a lo largo de tres regiones naturales, cuyas características climáticas y geomorfológicas, condicionan la existencia de zonas de vida naturales, aptos para la diversificación de cultivos y crianzas.

**Mapa Nº 10**

**Prov. Vilcashuamán: Regiones naturales**

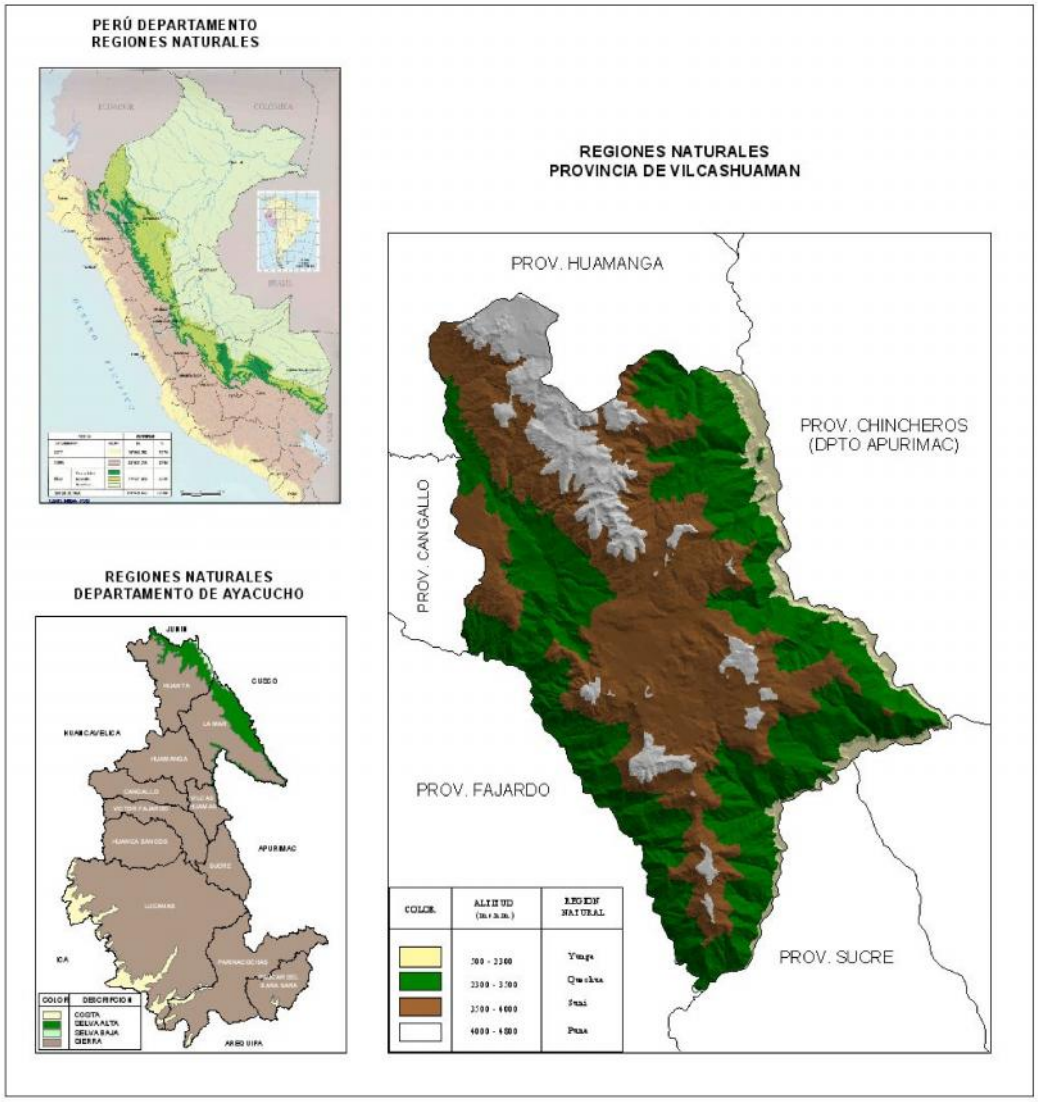


Elaborado: GRA-GRPPAT-SGATBP.

La franja territorial del valle del río Pampas, es el piso altitudinal se caracteriza por tener un clima cálido y una vocación productiva para el cultivo de frutales, alfalfar, cucurbitáceas y menestras, y, la crianza de vacunos, caprinos, animales menores y abejas. Uno de los mayores retos consiste en realizar intervenciones articuladas, basados en un plan integral de desarrollo de la cuenca del Valle del río Pampas. Garantizando la dotación de agua para riego y las vías de integración transversal y longitudinal, a lo largo de la margen izquierda del referido valle, se ampliaría la frontera agrícola cultivada, se intensificarían los cultivos y crianzas, se incrementaría la productividad y los volúmenes de producción de alimentos y, se diversificaría y dinamizaría el turismo. Naturalmente que sus impactos se traducirían en la mejora de la calidad de vida de las familias que viven en condiciones de extrema pobreza, en virtud al incremento de sus ingresos y la mayor disponibilidad de alimentos.

**Cuadro Nº 09**

**Prov. Vilcashuamán: Características de las regiones naturales**

| Región natural | Altitudes m.s.n.m | Clima | Temperatura ºC | Vocación y especialización productiva | Características y ocupación del territorio |
|---|---|---|---|---|---|
| **Quechua** | 2000 a 3500 | Cálido Templado | 10-18 | ▪ Frutas, hortalizas<br>▪ Frejol, maíz, arveja, papa, trigo, haba, alfalfa<br>▪ Crianza de caprinos, porcinos, A.M y abejas. | ▪ Franja del valle interandino de la cuenca del río Pampas, con mayor vulnerabilidad a sequías, plagas y enfermedades.<br>▪ Zona intermedia donde se concentra la mayor superficie agrícola cultivada y las mejores tierras bajo riego.<br>▪ Ocupada por la mayor cantidad de Centros Poblados de mayor jerarquía. |
| **Suni, Jalca ó Páramo** | 3,500 a 4,000 | Frío y seco | 10-7 | ▪ Tubérculos, cebada, quinua, haba, avena<br>▪ Crianza de vacunos | ▪ Espacio donde se concentran la mayor superficie agrícola bajo secano.<br>▪ Zona con mayor vulnerabilidad a las heladas y granizadas. |
| **Puna** | 4,000 a 4,800 | Muy frío y seco | 7-bajo 0 | ▪ Crianza de vacunos y ovinos | ▪ Espacio donde se concentran los pastos naturales y los terrenos comunales. |

A.M.: Animales menores (cuyes, conejos, aves, etc.)
Fuente: GRA-GRPPAT-SGATBP.
Elaboración: ET PDCPVH.

Las unidades geomorfológicas identificadas por los miembros del equipo técnico de la SGAPBR del GRA, a nivel ámbito territorial de la provincia de Vilcashuamán son siete.

## Cuadro Nº 10

## Prov. Vilcashuamán: Unidades morfológicas por distritos

| Unidad morfológica | Vilcashuamán | Accomarca | Carhuanca | Concepción | Huambalpa | Independencia | Saurama | Vischongo |
|---|---|---|---|---|---|---|---|---|
| **(Vs3-e)** Vertiente montañosa empinada a escarpada | x | x | x | x | x | x | x | x |
| **(Vs1-d)** Vertiente montañosa y colina moderadamente empinada | x | | | | x | | | x |
| **(Vs1-e)** Vertiente montañosa y colina empinada a escarpada | x | | | x | x | | x | x |
| **(Aob)** Altiplanicie ondulada | x | | x | | | | | x |
| **(Fv3-a)** Fondo de valle y llanura aluvial | x | x | | | x | x | x | x |
| **(Vs2-e)** Vertiente montañosa empinada a escarpada | x | x | x | x | x | x | x | x |
| **(Vs2-d)** Vertiente montañosa moderadamente empinada | x | | | | | | | x |

Fuente: GRA-GRPPAT-SGATBP.
Elaboración: ET PDCPVH.

Realizada la evaluación de riesgos, los especialistas de la entidad que se encargaron de efectuar el referido estudio, manifestaron que en la provincia no existen áreas de riesgo; pero no obstante ello, hay la necesidad de implementar acciones de prevención en Accomarca y Huambalpa, para mitigar los efectos de los posibles deslizamientos de tierras.

## Cuadro Nº 11

## Prov. Vilcashuamán: Riesgos identificados por distritos - 2007

| Distrito | Riesgos | | |
|---|---|---|---|
| | Inundaciones Desbordes | Deslizamientos | Aluviones |
| Vilcashuamán | x | x | x |
| Accomarca | | x | |
| Carhuanca | x | | |
| Concepción | x | | |
| Huambalpa | x | x | x |
| Independencia | x | | x |
| Saurama | x | | |
| Vischongo | x | | x |

Fuente: GRA-GRPPAT-SGATBP.
Elaboración: ET PDCPVH.

Otro referente importante ilustra que los mayores riesgos al que están expuestos los pobladores son las tormentas o descargas eléctricas, seguidas por los desplazamientos y las inundaciones, ver el Mapa Nº 10.

**Mapa Nº 10**

**Prov. Vilcashuamán: Riesgos de inundaciones, deslizamientos,**

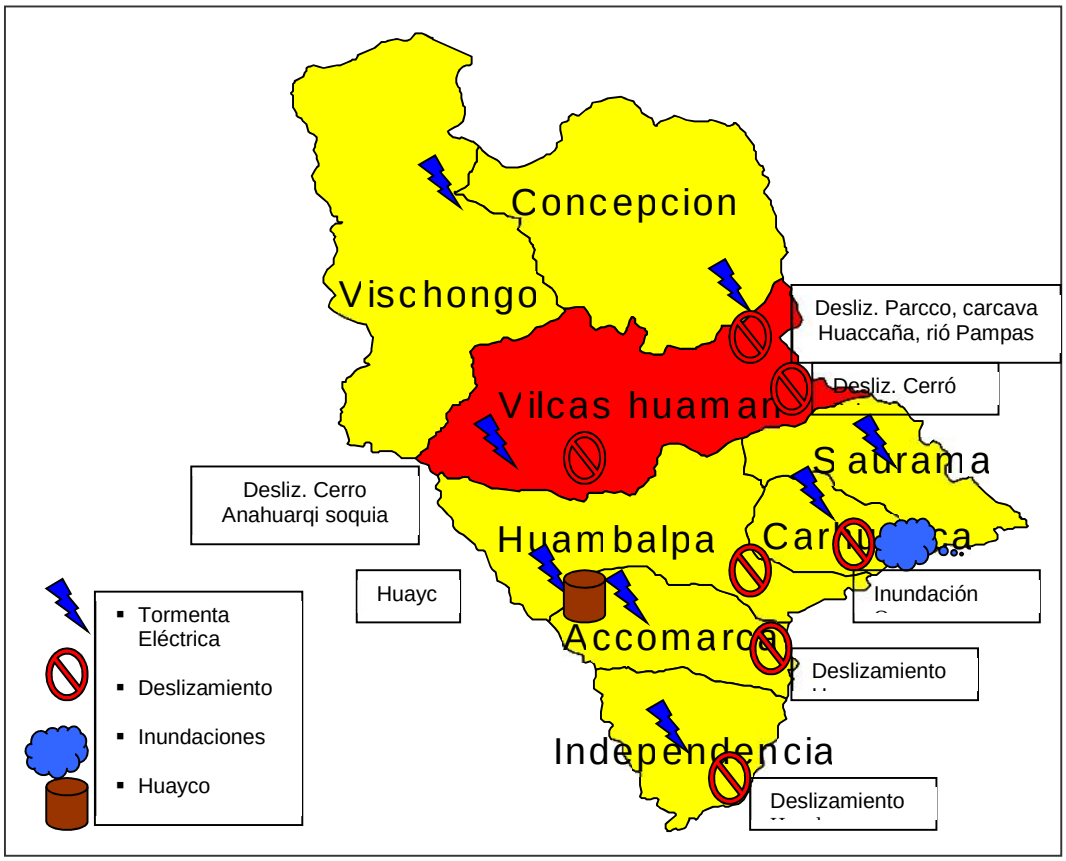


FUENTE: Municipalidad de Vilcashuamán 2008

Uno de los centros poblados donde existe el inminente peligro de un posible aluvión, que arrasaría mayormente las viviendas construidas con el apoyo del PAR, es Umaro (Dto. Vischongo). Por tanto, amerita la priorización de acciones conjuntas y de responsabilidad compartida entre las entidades públicas, privadas y la sociedad civil, para prevenir futuros desastres.

El hecho de haber incidido en estos temas, se funda en que la prevención, atención y mitigación de riesgos, forman parte de las prioridades del PDRC 2007-2024 de Ayacucho, porque pone en peligro la vida y la integridad de las personas.

## 1.3. Demografía y población

Según los datos del último CPV (2007), la provincia de Vilcashuamán tenía 23,600 hab., de los cuales, el 48.8% eran varones y el 51.2% mujeres; y que, el 68.3% estaba localizada en el ámbito rural y el 31.7% en el urbano. Más se evidencia, el predominio de la marcada ruralidad poblacional, pese a la tendencia

decreciente mostrada a lo largo de los años, debido al atraso en que se encuentra.

Las informaciones intercensales y las mediciones registradas en el Cuadro Nº 08, destacan fundamentalmente la tendencia creciente de la población urbana, cuya tasa de crecimiento promedio anual entre 1993 y 2007 fue de 1.3% y, el incremento en el lapso de 14 años, fue de 21%.

**Cuadro Nº 12**

**Prov. Vilcashuamán: Población por área de residencia y sexo**

| Área Sexo | Departamento Ayacucho 2007 (a) | Provincia Vilcashuamán | | | |
|---|---|---|---|---|---|
| | | 1993 | 2007 | Variación 1993-2007 % | Tasa crec. % |
| Urbano (Nº hab.) | 355,384 | 6,283 | 7,480 | 21.0 | 1.3 |
| % | 58.0 | 28.2 | 31.7 | | |
| Rural (Nº hab.) | 257,105 | 16,119 | 16,120 | 0.0 | 0.0 |
| % | 42.0 | 71.8 | 68.3 | | |
| Hombres (Nº hab.) | 304,142 | | 11,504 | | |
| % | 49.7 | | 48.8 | | |
| Mujeres (Nº hab.) | 308,347 | | 12,096 | | |
| % | 50.3 | | 51.2 | | |
| **Total** | **612,489** | **22,302** | **23,600** | **5.8** | **0.4** |

(a) No se empadronó la población del distrito de Carmen Alto, prov. Huamanga.
Población: 1961 (31,436 hab.); 1972 (33,477 hab.); 1981 (32,788 hab.)
Fuente: INEI - Censos Nacionales 2007: XI de Población y VI de Vivienda.
Elaboración: ET PDCPVH

Pero, al revisar la serie histórica de los datos registrados en los CPV de 1961, 1972, 1981, 1993 y 2007, se aprecia una significativa disminución de la población, sobre todo entre 1981 y 1993, debido al éxodo forzado, generalizado y masivo de la población, provocado por el fenómeno de la violencia socio-política de los 80's y 90's.

**Mapa Nº 11**

**Prov. Vilcashuamán: Flujos migratorios**

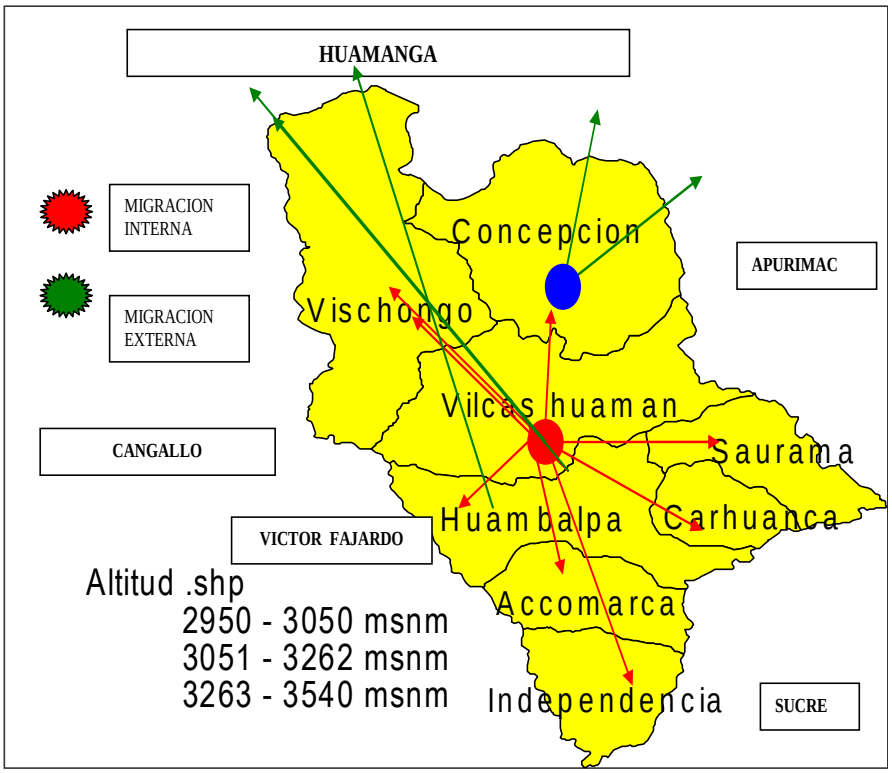


FUENTE: Inteligencia Sanitaria M.R Vilcashuamán 2008.

La distribución de la población por distritos muestra que Vilcashuamán, es el distrito que concentra al 35.2% de la población total, seguido por Vischongo (18.7%) y Concepción (12.2%). En cambio, los distritos menos poblados son Huambalpa, Carhuanca, Accomarca, Saurama e Independencia.

**Cuadro Nº 13**
**Prov. Vilcashuamán: Población por distritos (2007)**

| Distrito | N° hab. | % |
|---|---|---|
| Vilcashuamán | 8,300 | 35.2 |
| Accomarca | 1,357 | 5.8 |
| Carhuanca | 1,149 | 4.9 |
| Concepción | 2,885 | 12.2 |
| Huambalpa | 2,212 | 4.4 |
| Independencia | 1,815 | 7.7 |
| Saurama | 1,464 | 6.2 |
| Vischongo | 4,418 | 18.7 |
| **Total** | **23,600** | **100.0** |

Fuente: INEI - Censos Nacionales 2007: XI de Población y VI de Vivienda.
Elaboración: ET PDCPVH

La provincia, tiene asimismo una población joven, cuyos requerimientos, demandas, iniciativas y aspiraciones, no son atendidos adecuada y oportunamente, tanto por sus familiares, como por las entidades públicas y privadas, generando así, insatisfacciones y un gran descontento, finalmente se traduce en el éxodo de éste preciado capital humano para el desarrollo.

**Cuadro Nº 14**

**Prov. Vilcashuamán: Población departamental y provincial por grandes grupos de edad (2007)**

| Grupos de edad | Ayacucho | Vilcashuamán |
|---|---|---|
| Menos de 01 año | 11,669 | 363 |
| % | 1.9 | 1.5 |
| 01-14 | 210,175 | 8,018 |
| % | 34.3 | 34.0 |
| 15-29 | 156,572 | 4,905 |
| % | 25.6 | 20.8 |
| 30-44 | 109,427 | 4,021 |
| % | 17.7 | 17.0 |
| 45-64 | 80,600 | 3,504 |
| % | 13.2 | 14.8 |
| 65 a más | 44,046 | 2,789 |
| % | 7.2 | 11.8 |
| **Total (%)** | **612,489** | **23,600** |

Tasa de crecimiento promedio anual: 1961-1972 (0.57%); 1972-1981(-0.23%); 1981-1993 (- %)
Fuente: INEI - Censos Nacionales 2007: XI de Población y VI de Vivienda.
Elaboración: ET PDCPVH

Tanto el cuadro anterior como los gráficos de las pirámides poblacionales de 1993 y 2007, permiten apreciar una ligera variación evolutiva expresada en el ensanchamiento de la base piramidal, constituidos por niños, adolescentes, jóvenes y adultos menores de 50 años -que denota el incremento de la fuerza laboral más activa y productiva-.

**Gráfico Nº 01**
**Prov. Vilcashuamán: Pirámide poblacional - 1993**

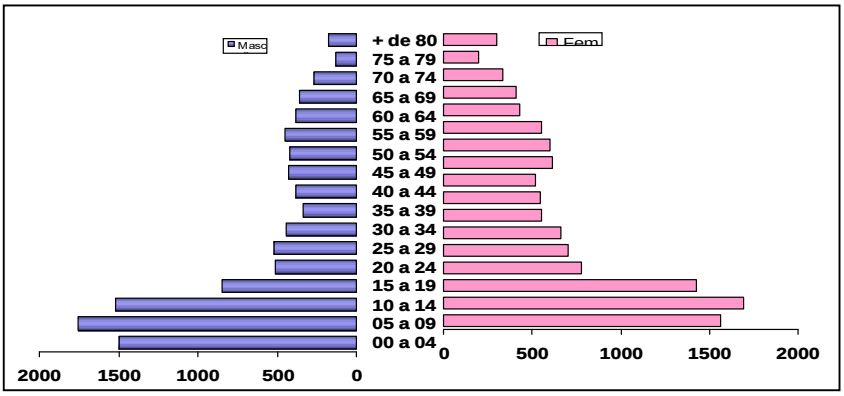


Fuente: INEI - Censos Nacionales 2007: XI de Población y VI de Vivienda
Elaboración: MRS-HV.

**Gráfico Nº 02**

**Prov. Vilcashuamán: Pirámide poblacional - 2007**

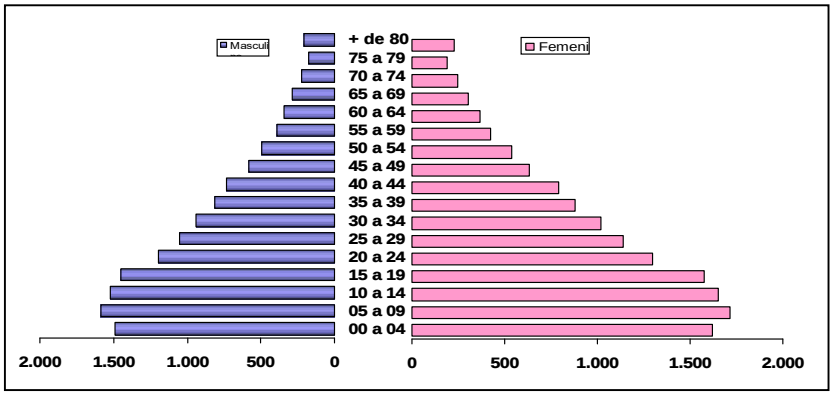


Fuente: INEI - Censos Nacionales 2007: XI de Población y VI de Vivienda.
Elaboración: MRS-HV.

Según la estructura de la población, por grandes grupos de edad, el 35.5% de la población tiene a lo más 14 años de edad; el 20.8% de 15 a 29 años; el 17.0% de 30 a 40 años; el 14.8% de 45 a 64 años y el 11.8% de 65 a más años, lo que demuestra que la población es bastante joven. Por esta razón por el que el Estado tiene la enorme responsabilidad de convertirla en una gran potencialidad, con mentalidades emprendedoras y capacidades competitivas, sumado de una identidad nacional y una visión humanista e integradora.

**Cuadro Nº 15**

**Prov. Vilcashuamán: Población por grandes grupos de edad y por distritos (2007)**

| Distrito | Total | Grandes grupos de edad | | | | | |
|---|---|---|---|---|---|---|---|
| | | Menos de 1 | 1-14 | 15-29 | 30-44 | 45-64 | 65 a más |
| Vilcashuamán | 8,300 | 117 | 2,876 | 1,883 | 1,507 | 1,159 | 758 |
| Accomarca | 1,357 | 21 | 404 | 248 | 214 | 235 | 235 |
| Carhuanca | 1,149 | 11 | 340 | 187 | 177 | 211 | 223 |
| Concepción | 2,885 | 56 | 1,024 | 590 | 509 | 394 | 312 |
| Huambalpa | 2,212 | 43 | 725 | 418 | 347 | 350 | 329 |
| Independencia | 1,815 | 17 | 574 | 348 | 320 | 294 | 262 |
| Saurama | 1,464 | 17 | 537 | 282 | 210 | 237 | 181 |
| Vischongo | 4,418 | 81 | 1,538 | 949 | 737 | 624 | 489 |
| **Total** | **23,600** | **363** | **8,018** | **4,905** | **4,021** | **3,504** | **2,789** |

Fuente: INEI - Censos Nacionales 2007: XI de Población y VI de Vivienda.
Elaboración: ET PDCPVH

En cuanto al nivel educativo alcanzado por la población que tiene de 15 a más años de edad, el CPV 2007 refiere que el 23.6% de dicho grupo poblacional, no tenía nivel educativo alguno. Pero, a pesar de éste alto porcentaje, las mejoras en los niveles alcanzados entre 1993 y 2007 son significativos; y todo gracias, a las acciones de sensibilización y persuasión sobre la importancia de la educación, la ampliación de la cobertura de los servicios educativos

escolarizados y no escolarizados, la implementación de Programas Sociales Estratégicos, entre otros.

A la luz de los estudios y las experiencias exitosas, queda marcado el precedente de que, el nivel educativo alcanzado por la población, facilita el logro de resultados de los procesos e intervenciones estratégicas de las entidades gubernamentales y no gubernamentales.

**Cuadro Nº 16**
**Prov. Vilcashuamán: Población de 3 años y más de edad, según nivel de educación alcanzado (2007)**

| Nivel de educación | Ayacucho | Vilcashuamán |
|---|---|---|
| Sin nivel | 18.3 | 23.6 |
| Inicial | 2.8 | 0.1 |
| Primaria | 3.9 | 4.0 |
| Secundaria | 26.2 | 28.5 |
| Superior no universitario incompleto | 2.7 | 1.8 |
| Superior no universitario completo | 3.7 | 2.0 |
| Superior universitario completo | 2.8 | 0.9 |
| Superior universitario completo | 3.9 | 2.9 |
| **Total** | **100.0** | **100.0** |

Nota.- Considera a la población de 15 años a más (2007: 15,219 hab.).
Fuente: INEI - Censos Nacionales 2007: XI de Población y VI de Vivienda.
Elaboración: ET PDCPVH

Si bien la tasa de analfabetismo en la provincia al 2007 sigue siendo alta (26.5%), en comparación con la tasa nacional (12.1%), destaca la continua disminución de la misma, tanto en varones como en mujeres.

**Cuadro Nº 17**

Prov. Vilcashuamán: Población analfabeta por sexo y área de residencia

| Analfabetismo | Departamento Ayacucho 2007 | Provincia Vilcashuamán | | |
|---|---|---|---|---|
| | | 1993 | 2007 | Variación 1993-2007 % |
| Analfabetos (Nº pers.) | 69,922 | 5,928 | 3,982 | -31.1 |
| Tasa analfabetismo (%) | 17.9 | 46.1 | 26.2 | -19.9 |

Nota.- Considera a la población de 15 años a más (2007: 15,219 hab.).
Fuente: INEI - Censos Nacionales 2007: XI de Población y VI de Vivienda.
Elaboración: ET PDCPVH

Lo importante de todo es que, la mejora del nivel educativo alcanzado por la población y la disminución de la tasa de analfabetismo, redunda positivamente en el logro de muchos objetivos sociales, económicos, medio ambientales e institucionales, en mérito a los cambios de actitud de las personas, dentro de su entorno familiar, laboral y social.

Según el CPV 2007, el 90.3% de los habitantes utilizan el idioma quechua, su lengua materna en la comunicación interpersonal dentro del seno familiar y

comunal del ámbito rural. Por su parte, el idioma castellano es practicado mayormente por la población más joven y en las instituciones educativas. Los resultados de la aplicación de la Educación Bilingüe Intercultural (EBI), siguen siendo poco significativas, en equilibrio a las metas previstas.

**Cuadro Nº 18**

**Prov. Vilcashuamán: Población según lengua o idioma**

| Lengua o idioma | Departamento Ayacucho 2007 | Provincia Vilcashuamán | |
|---|---|---|---|
| | | 1993 | 2007 |
| Castellano | 35.7 | | 9.4 |
| Quechua | 63.9 | | 90.3 |
| Aimara | 0.1 | | 0.1 |
| Sordomudo | 0.1 | | 0.2 |
| **Total** | **543,682** | | **21,004 100.0** |

Nota.- Considera a la población de 5 años a más (2007: 21,004 hab.).
Fuente: INEI - Censos Nacionales 2007: XI de Población y VI de Vivienda.
Elaboración: ET PDCPVH

El cuadro Nº 19 muestra que en 2007, el 1.0% (242 hab.) de los habitantes no tenían partida de nacimiento y el 2.7% (371 hab.) Documento Nacional de Identidad (DNI). En ambos casos, el porcentaje es mayor en las mujeres: 1.4% y 3.1%, respectivamente. Pero, comparado con las cifras del CPV de 1993, los logros son importantes, en mérito a los esfuerzos realizados por un colectivo de instituciones públicas -MINSA, MIMDES, Es Salud, etc.- y entidades privadas, mediante programas y campañas agresivas.

**Cuadro Nº 19**

**Prov. Vilcashuamán: Población que no tienen Partida de Nacimiento y Documento Nacional de Identidad**

| Nivel de educación | Departamento Ayacucho 2007 | Provincia Vilcashuamán | |
|---|---|---|---|
| | | 1993 | 2007 |
| Sin Partida de Nacimiento (%) | 1.0 | | 1.0 |
| Hombres | 0.8 | | 0.7 |
| Mujeres | 1.1 | | 1.3 |
| Sin Documento Nacional de Identidad (DNI) (%) | 2.5 | | 2.7 |
| Hombres | 2.2 | | 2.1 |
| Mujeres | 2.7 | | 3.1 |

Fuente: INEI - Censos Nacionales 2007: XI de Población y VI de Vivienda.
Elaboración: ET PDCPVH

La religión que profesa la mayor parte de la población (86.9%), es la católica, seguida de la cristiana/evangélica (11.1%). La tendencia creciente de esta última es atribuida a la presencia intrascendente de la iglesia católica, situación que viene siendo aprovechada y capitalizada por las iglesias protestantes.

**Cuadro Nº 20**

**Prov. Vilcashuamán: Población según la religión que profesa**

| Religión | % |
|---|---|
| Católica | 86.9 |
| Cristiana / evangélica | 11.1 |
| Otra | 0.5 |
| Ninguna | 1.5 |
| **Total** | **100.0** |

Nota.- Considera a la población de 12 años a más (2007: 17,102).
Fuente: INEI - Censos Nacionales 2007: XI de Población y VI de Vivienda.
Elaboración: ET PDCPVH

Lo que se aprecia en el siguiente cuadro, es que la cantidad de mujeres en edad fértil entre 1993 y 2007; se ha incrementado en 12.9%. Asimismo, que el promedio de hijos por mujer bajó de 3.6 a 2.6. Por otro lado, las madres solteras de 12 a más años de edad, disminuyó en un 18.1%. Estas bajas, son obviamente logros de las intervenciones en materia de salud reproductiva y educación en todos los espacios y niveles del sistema educativo.

En 2007, el 11.7% de los hogares tenían al menos un miembro con discapacidad, lo cual significa que hay necesidad de establecer políticas públicas de atención prioritaria y efectiva para mejorar las condiciones y calidad de vida de dichas personas.

**Cuadro Nº 21**

**Prov. Vilcashuamán: Otros datos de población**

| Datos | Cifra |
|---|---|
| Mujeres en edad fértil (15 a 49 años) | 4,952 |
| Hijos nacidos vivos (15 a 49 años) | 12,964 |
| Promedio hijos por mujer (15 a 49 años) | 2.6 |
| Madres (12 años a más) | 6,482 |
| Madres solteras (12 años a 19 años) | 280 |
| % | 4.3 |
| Hogares | 7,092 |
| Hogares con algún miembro con discapacidad | 827 |
| % | 11.7 |

Fuente: INEI - Censos Nacionales 2007: XI de Población y VI de Vivienda.
Elaboración: ET PDCPVH

La Población Económicamente Activa en 2012 fue de 6,045 personas (25.6% del total de la población) y la Tasa de Actividad de la Población de 39.3%. Estos datos, comparados con los registrados en 1993, son un tanto mayores. Lo que significa que se ha dado un cambio importante en la estructura de la población etaria y el nivel empleo, donde las mujeres muestran un mayor protagonismo en relación con períodos anteriores.

La PEA por nivel educativo alcanzado nos muestra que en el año 2007, el 11% no tenía nivel educativo alguno, el 42.6% primaria, el 43.0% secundaria, el 7.1% superior no universitario y el 4.2% superior universitario.

**Cuadro Nº 22**
**Prov. Vilcashuamán: Tasa de Actividad de Población y PEA por nivel educativo alcanzado**

| Nivel de educación | Cifra |
|---|---|
| Tasa de actividad de la población | |
| PEA | 6,045 |
| T.A.P (%) | 39.3 |
| PEA por nivel de educación alcanzado (%) | 100.0 |
| Sin nivel | 11.0 |
| Inicial | 0.1 |
| Primaria | 42.6 |
| Secundaria | 32.0 |
| Superior | 14.3 |
| Superior no Universitario | 7.1 |
| Superior Universitario | 4.2 |

Nota.- Considera a la población de 14 años a más (2007: …….. hab.).
Fuente: INEI - Censos Nacionales 2007: XI de Población y VI de Vivienda.
Elaboración: ET PDCPVH

Los datos consignados en el Cuadro Nº 23, ilustra que el 62.8% de la PEA ocupada tiene como principal actividad económica a la agricultura, ganadería, caza y silvicultura, el 8.0% a la enseñanza, el 5.8% a la construcción, el 5.4 % al comercio, el 3.4% a la administración pública y defensa y, el porcentaje restante a otras actividades. De ello se desprende por ahora, que la zona es eminentemente agrícola y pecuaria. Sin embargo, tenemos la firme convicción de que dicha estructura ocupacional de la PEA, variará sustancialmente, como correlato de los cambios en la dinámica económica, social y cultural.

**Cuadro Nº 23**
**Prov. Vilcashuamán: PEA ocupada según actividad económica**

| Actividad económica | Nº pers. | % |
|---|---|---|
| Agric., ganadería, caza y silvicultura | 3,646 | 62.8 |
| Explotación de minas y canteras | 34 | 0.6 |
| Industrias manufactureras | 112 | 1.9 |
| Suministro de electricidad, gas y agua | 10 | 0.2 |
| Construcción | 337 | 5.8 |
| Comercio rep. veh.autom.y motoc | 325 | 5.6 |
| Hoteles y restaurantes | 74 | 1.3 |
| Trans., almac. y comunicaciones | 81 | 1.4 |
| Intermediación financiera | 1 | 0 |
| Activid. inmobil., empres. y alquileres | 31 | 0.5 |
| Admin. Púb. y defensa; p. segur.soc. afil | 198 | 3.4 |
| Enseñanza | 462 | 8.0 |
| Servicios sociales y de salud | 66 | 1.1 |
| Otras activ. serv.comun.soc y personales | 19 | 0.3 |
| Hogares privados con servicio doméstico | 30 | 0.5 |
| Actividad económica no especificada | 377 | 6.5 |
| **Total** | **5,803** | **100.0** |

Fuente: INEI - Censos Nacionales 2007: XI de Población y VI de Vivienda
Elaboración: ET PDCPVH.

La serie histórica de la Tasa Bruta de Natalidad (nacidos vivos x 1,000 hab.) entre 2004 y 2008, muestra una tendencia decreciente, fundada en la mejora de la calidad educativa de las personas, la práctica de métodos anticonceptivos, la asunción de mayores responsabilidades en torno a la sexualidad y la salud reproductiva; y sobre todo, de la paternidad responsable. Una de las bondades de esta reducción se manifiesta en la reducción de la tasa de dependencia económica y la carga social para el Estado, dando lugar a la asignación de recursos a la mejora de la calidad de los servicios sociales.

Lo negativo de la política para reducir la tasa de crecimiento de la población, basado fundamentalmente en el uso de métodos anticonceptivos modernos, se expresa en: el incremento de embarazos en adolescentes, debido al inicio temprano y frecuencia de las relaciones sexuales -sin la debida y adecuada protección-; el incremento de la violencia sexual y familiar, y la desintegración familiar. Comprobada esta realidad, hay la necesidad de incidir en la educación sobre la sexualidad con afirmación de valores, con incidencia de derechos y obligaciones dispuestos por las leyes.

**Gráfico Nº 03**

**Prov. Vilcashuamán: Tasa Bruta de Natalidad (TBN)**

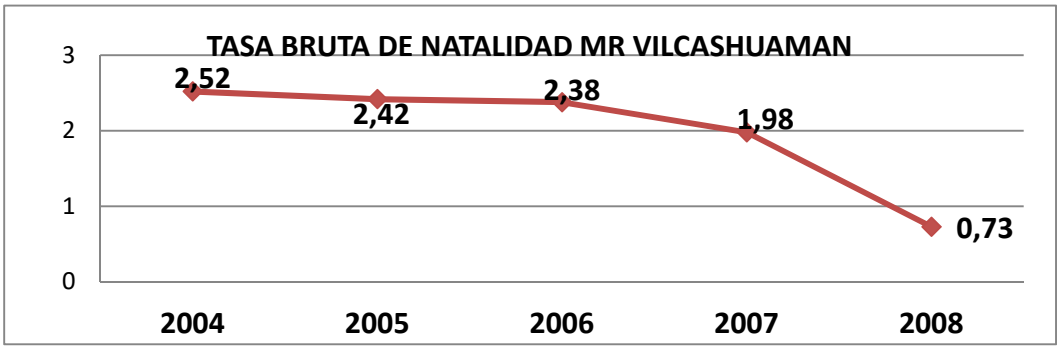


FUENTE: Estadística de la M.R Vilcashuamán 2008

La tasa Bruta de Fecundidad, es otro indicador que ha mostrado una baja continua y significativa entre 2004 y 2008. La importancia que tiene ésta disminución, se refleja en reducción de la carga familiar de los hogares, posibilitando así, un mayor cuidado y atención de las demandas alimenticias, educativas, de salud, etc. de los hijos.

**Gráfico Nº 04**

**Prov. Vilcashuamán: Tasa Bruta de Fecundidad (TBF)**

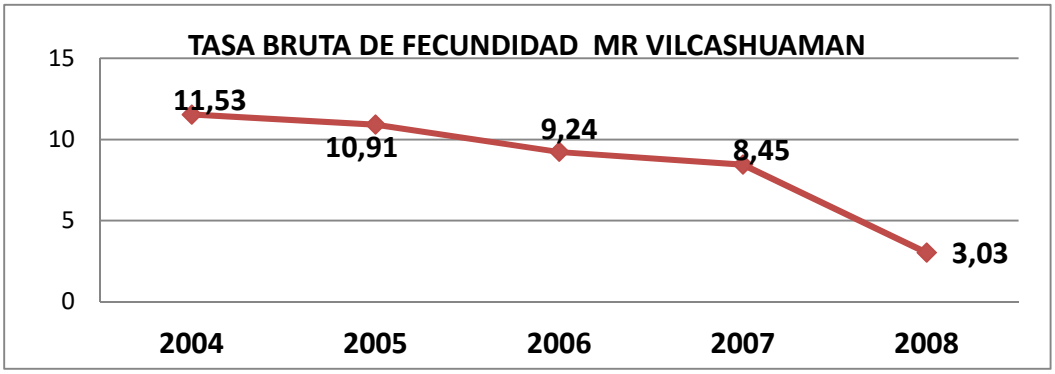


FUENTE: Estadística de la M.R Vilcashuamán 2008

## 1.4. Pobreza y Desarrollo Humano

La situación de pobreza, sobre todo de pobreza extrema, es una condición extremadamente nociva que limita y dificulta el desarrollo de los pueblos. Los esfuerzos e intervenciones que se vienen efectuando, para reducir los índices, que por hoy son altos, son poco significativas y sostenibles, debido al errado enfoque y porque las estrategias de intervención soslayan las causas estructurales.

La pobreza en la provincia de Vilcashuamán es marcada, sobre todo en las zonas rurales, lugares donde la extrema pobreza se expresa en el alto porcentaje del Índice de Carencias o Necesidades Básicas Insatisfechas (NBI) y los bajos Índices de Desarrollo Humano (IDH), cuyos datos se consignan en los Cuadros Nº 24 y 25.

El Mapa Nº 12, nos muestra el nivel de pobreza de los distritos. El cuadro resumen consignado en dicha ilustración, incluye a Saurama, Huambalpa y Vischongo, en el grupo de extremos pobres; a Independencia, Carhuanca y Concepción, en el de los muy pobres; y, a Vilcashuamán y Accomarca, en el de los pobres.

**Mapa Nº 12**

**Prov. Vilcashuamán: Nivel de pobreza por distritos**

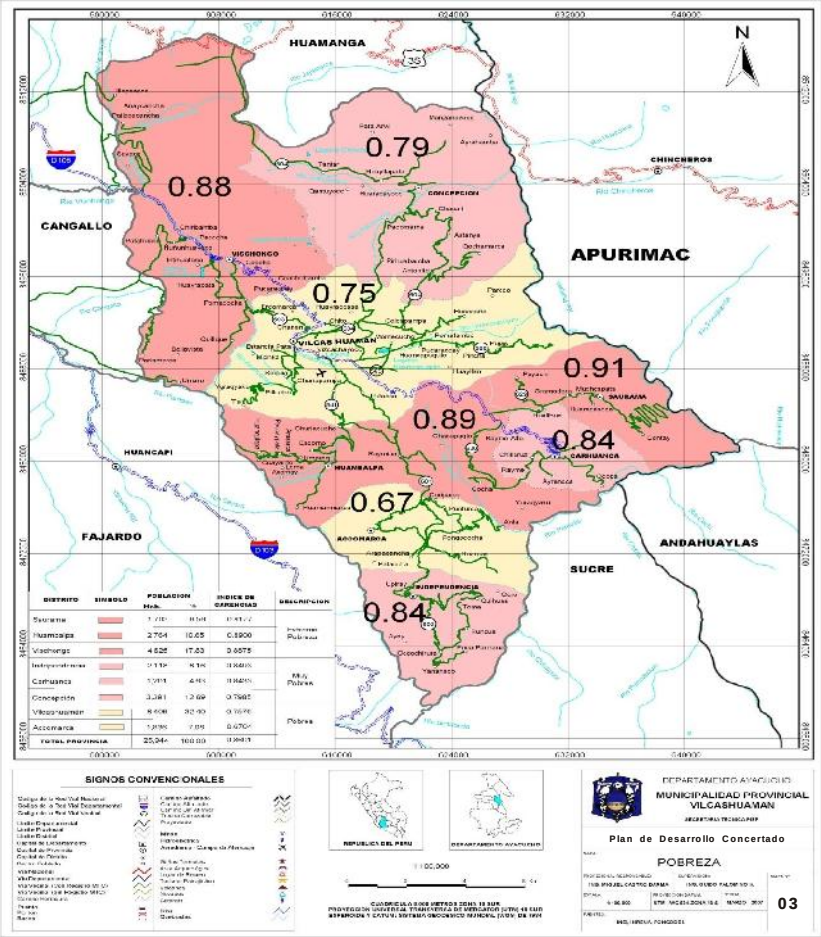


FUENTE: Municipalidad Vilcashuamán 2007

Sabido es que el Índice de Desarrollo Humano, es un indicador que, además de calcular la pobreza o riqueza de una localidad, evidencia el progreso del país y da pautas de lo que se debe hacer para mejorar el acceso de las personas a los servicios básicos en -salud, educación y vivienda. Es importante, por eso, incidir en la asignación de recursos, a programas, proyectos, acciones, actividades e intervenciones, orientados a reducir las brechas, carencias e inequidades, ampliar, mejorar y democratizar las oportunidades de acceso a los servicios, mercados -de transacciones comerciales, de capital, empleo, etc.- y espacios de participación ciudadana.

## Cuadro Nº 24

### Prov. Vilcashuamán: Índice de Desarrollo Humano por distritos

| Territorio Zona | Indice de Desarrollo Humano | | Esperanza de vida al nacer | Alfabetismo | Escolaridad | Logro educativo | Ingreso familiar per cápita | |
|---|---|---|---|---|---|---|---|---|
| | IDH | ranking | años | % | % | % | N.S. mes | ranking |
| PERÚ | 0,5976 | | 71,5 | 91,9 | 85,4 | 89,7 | 285,7 | |
| AYACUCHO | 0,5280 | 20 | 65,9 | 80,4 | 87,5 | 82,8 | 188,3 | |
| Prov. Vilcashuamán | | | | | | | | |
| Vilcas Huaman | 0,5280 | 1.228 | 69,1 | 73,6 | 87,8 | 78,3 | 170,1 | 1.601 |
| Accomarca | 0,5108 | 1.428 | 66,6 | 74,2 | 83,7 | 77,4 | 169,2 | 1.609 |
| Carhuanca | 0,5045 | 1.496 | 64,7 | 71,4 | 91,0 | 77,9 | 184,9 | 1.471 |
| Concepcion | 0,5063 | 1.481 | 67,9 | 70,5 | 80,9 | 74,0 | 166,8 | 1.624 |
| Huambalpa | 0,4867 | 1.662 | 65,6 | 66,0 | 82,6 | 71,6 | 174,1 | 1.570 |
| Independencia | 0,4994 | 1.550 | 65,3 | 70,9 | 87,6 | 76,4 | 161,8 | 1.648 |
| Saurama | 0,5075 | 1.465 | 67,0 | 71,2 | 85,4 | 76,0 | 163,4 | 1.640 |

Fuente: Informe PNUD – 2006

Uno de los indicadores que muestra, en suma, la calidad de las condiciones de vida de la población es la Esperanza de Vida al Nacer. Lograr una mayor longevidad, implica obviamente mejorar la calidad de la alimentación de las personas, de la educación y de los servicios de agua, saneamiento básicos y asistenciales de salud. Y, está demostrado que, cuanto mayor sea el nivel educativo alcanzado y los logros en el desarrollo de capacidades de las personas, la posibilidades y oportunidades de acceso a empleos e ingresos dignos y sostenibles, son un tanto mayores. Es más, la calidad educativa en las personas, garantiza el ejercicio de prácticas saludables y la convivencia armónica con el medio ambiente y la sociedad. De lograr este hábito y actitud en la población, se liberaría drásticamente los recursos asignados a la prestación de servicios asistenciales de naturaleza curativa y a los servicios de protección social y seguridad ciudadana.

La Esperanza de Vida al Nacer en la provincia es de 67.3 años, cifra un tanto mayor al promedio departamental (65.9 años) y menor al promedio nacional (71.5 años). Pero, al interior de la provincia, el distrito con la EVN más alta es Vilcashuamán (69.1 años) y, la más baja, Saurama (64.7 años).

## Gráfico Nº 05

### Prov. Vilcashuamán: Esperanza de vida al nacer por distritos

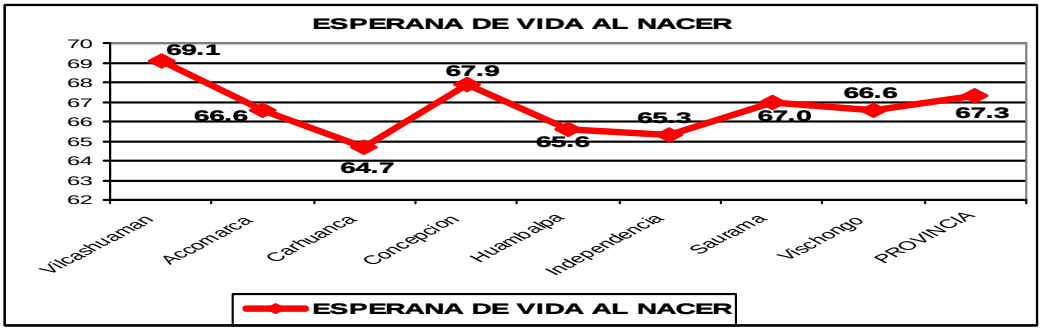


FUENTE: Estadística de la M.R Vilcashuamán 2008

Otro indicador importante que merece atención es el logro educativo que, entendido marco de un enfoque moderno del bienestar, induce a concluir que, la pobreza es una ausencia de capacidades humanas; de ahí, la importancia de priorizar y aunar esfuerzos a favor de la mejora del nivel educativo que debe alcanzar.

De acuerdo con el cuadro de necesidades insatisfechas de la población, elaborado por FONCODES, el porcentaje mayor de las carencias tiene que ver con el acceso a la electrificación (80%), sobre todo en los distritos de Saurama (92%) y Concepción (90%). Asimismo, la brecha de población insatisfecha de acceso al agua es de 42%. La población en viviendas sin desagüe del 34%. Las mujeres analfabetas llegan al 30% de la población; y, la tasa de desnutrición en niños de 6 a 9 años afecta al 43.0%.

Los distritos que tienen mayores carencias de acceso al servicio de agua son: Independencia (72.0%), Huambalpa (60.0%) y Saurama (59.0%). La carencia de acceso a los servicios de desagüe es de 82.0%. Lo peor de todo es que las aguas para consumo humano no son adecuadamente tratadas y potabilizadas. Esto, evidentemente, acarrea una serie de problemas en la salud de las personas, sobre todo, de los menores de edad.
La información mostrada en el siguiente cuadro, ilustra que los distritos con menor IDH son Huambalpa (0.4867) e Independencia (0.4994). Por otro lado, las mayores tasas de desnutrición en niños de 6 a 9 años de edad, se han registrado en los distritos de Saurama (52.0%), Independencia (51.0%) y Huambalpa (48.0%).

**Cuadro Nº 25**

**Prov. Vilcashuamán: Necesidades Insatisfechas de la Población (NBI) por distritos**

| Distrito | Quintil 1/ | % poblac. sin agua | % poblac. sin desag. | % poblac. sin eletric. | % mujeres analfab. | % niños 0-12 años | Tasa desnut.. Niños 6-9 años % | Índice de Des. Humano |
|---|---|---|---|---|---|---|---|---|
| Vilcashuamán | 1 | 33 | 38 | 75 | 38 | 31 | 44 | 0,5280 |
| Accomarca | 1 | 17 | 16 | 70 | 40 | 26 | 32 | 0,5108 |
| Carhuanca | 1 | 32 | 43 | 71 | 40 | 26 | 35 | 0,5045 |
| Concepción | 1 | 59 | 30 | 90 | 36 | 33 | 32 | 0,5063 |
| Huambalpa | 1 | 60 | 25 | 83 | 51 | 30 | 48 | 0,4867 |
| Independencia | 1 | 72 | 82 | 71 | 40 | 27 | 51 | 0,4994 |
| Saurama | 1 | 35 | 19 | 92 | 43 | 31 | 52 | 0,5075 |
| Vischongo | 1 | 38 | 25 | 85 | 36 | 32 | 44 | 0,5041 |
| **Total** | **1** | **42** | **34** | **80** | **39** | **30** | **43** | **0.5114** |

Fuentes: Mapa de Pobreza 2006 - FONCODES, Censo de Población y Vivienda del 2007 - INEI, Censo de Talla Escolar del 2005 - MINEDU, Informe del Desarrollo Humano 2006 - PNUD
1/: Quintiles ponderados por la población, donde el 1=Más pobre y el 5=Menos pobre
Elaboración: FONCODES/UPR

Lo que tenemos que hacer para reducir, sostenibilemente, la desnutrición de los niños y los problemas de anemia en muchas gestantes y madres lactantes, es la atención través de intervenciones integrales, sustentadas en la educación y la mejora de las oportunidades de acceso a la disponibilidad de mayores recursos alimenticios y condiciones mínima adecuadas de vivienda y saneamiento básicos; pero, no de manera asistencialista, sino, apoyando y acompañando realmente a la población, en la conducción adecuada y rentable de sus actividades económico-productivas o de servicios a la población.

La red del sistema de electrificación (Mapa Nº 13), nos muestra que la fuente de energía proviene de la Central Hidroeléctrica del Mantaro. Actualmente, además de las capitales distritales, son varios los anexos que cuentan con este servicio.

**Mapa Nº 13**
**Prov. Vilcashuamán: Red de electrificación**

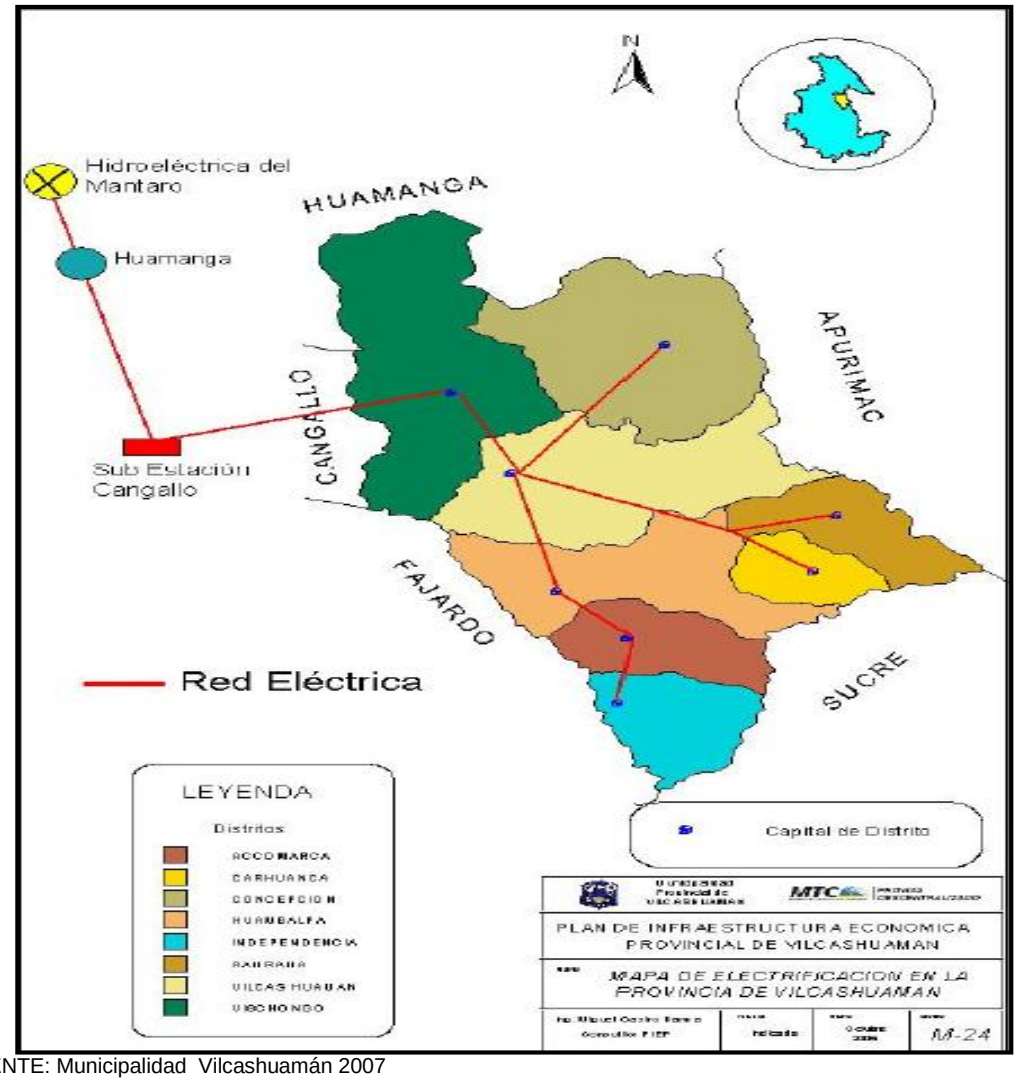


FUENTE: Municipalidad Vilcashuamán 2007

**Migración**

Históricamente, los flujos migratorios temporales han tenido como destinos o puntos de arribo, al Valle del río Apurímac (por trabajo), Ica, Lima y Ayacucho (por trabajo, estudio y salud).

Los destinos de los migrantes que abandonan definitivamente sus lugares de origen son:

- Al interior de la provincia: La ciudad de Vilcashuamán y las capitales de distrito.
- Fuera de la provincia : Las ciudades de Ayacucho y Lima.

Conscientes de los móviles de la migración definitiva de los jóvenes, hacia ciudades de mayor jerarquía, en busca de mejores oportunidades de trabajo, estudio y superación, apremia la enorme responsabilidad de crear las condiciones básicas, para impulsar el desarrollo sustentable, sostenido y equilibrado de la provincia.

## 1.4. Caracterización de la problemática provincial

### 1.4.1. Dimensión social

#### 1.4.1.1. Salud

La prevalencia de las altas tasas de desnutrición crónica infantil y de morbi-mortalidad, así como la baja esperanza de vida al nacer, son indicadores que nos dicen cuan deteriorada está la salud de las personas, particularmente de los niños y de las madres lactantes y gestantes. Todo esto se debe; fundamentalmente, a la deficiente calidad de la dieta alimentaria, la precariedad de las viviendas y los servicios básicos, la deficiente calidad de los servicios asistenciales, las inadecuadas prácticas de vida saludables y la presencia de factores naturales y ambientales adversos.

**Desnutrición infantil**

La encuesta de la línea de base sobre la desnutrición infantil y sus determinantes en la región Ayacucho, realizado por el GRA, entre diciembre de 2008 y abril 2009, muestra que, de las 05 provincias de la zona centro, la provincia de Vilcashuamán es la que tiene el menor porcentaje de prevalencia de desnutrición crónica en niños menores de 36 meses de edad (30.6%).

**Cuadro Nº 26**

**Prov. Vilcashuamán: Prevalencia de la desnutrición crónica (t/e) en niños menores de 36 meses de edad, Por provincias (dic. 2008 - abril 2009)**

| Provincia | Prevalencia (%) |
|---|---|
| Huanca Sancos | 44.2 |
| Sucre | 41.1 |
| Cangallo | 40.9 |
| Victor Fajardo | 36.4 |
| Vilcashuamán | 30.6 |

Fuente: Encuesta de línea de base de la desnutrición infantil y sus determinantes en la región Ayacucho, diciembre 2008-abril 2009-GRA.

Asimismo, la prevalencia de la desnutrición crónica en niños menores de 36 meses de edad por distritos, mostrada en el Cuadro Nº 27, ilustra que Huambalpa, Saurama y Cahuanca, son los distritos donde los porcentajes de prevalencia son mayores; en consecuencia, merecen una atención prioritaria, integral, estratégica y articulada.

**Cuadro Nº 27**

**Dep. Ayacucho: Prevalencia de desnutrición crónica (t/e) en niños menores de 36 meses de edad, según distritos (Diciembre 2008 - abril 2009)**

| Distrito | Prevalencia (%) |
|---|---|
| Huambalpa | 45.70 |
| Saurama | 44.30 |
| Carhuanca | 37.00 |
| Concepción | 31.80 |
| Independencia | 29.80 |
| Vilcas Huamán | 27.80 |
| Vischongo | 23.40 |
| Accomarca | 18.80 |
| **Provincia** | **30.6** |

Fuente: Encuesta de línea de base de la desnutrición infantil y sus determinantes en la región Ayacucho, diciembre 2008-abril 2009-GRA.

Según los datos de la DIRESA, el porcentaje de prevalencia de la desnutrición crónica, global y aguada, así como de sobrepeso y obesidad en la población infantil, en la provincia de Vilcashuamán en 2008, es como sigue:

**Cuadro Nº 28**

**Prov. Vilcashuamán: Prevalencia de la desnutrición crónica infantil, por distritos – 2008**

(%)

| Distrito | Desnutrición | | | Sobrepeso | Obeso |
|---|---|---|---|---|---|
| | Crónica | Global | Aguda | | |
| Vilcashuamán | 29.4 | 11.7 | 1.4 | 3.5 | 0.7 |
| Accomarca | 26.8 | 9.5 | 0.5 | 2.2 | 0.3 |
| Carhuanca | 36.9 | 13.8 | 1.4 | 3.6 | 0.7 |
| Concepción | 21.4 | 15.9 | 2.0 | 1.0 | 0.1 |
| Huambalpa | 36.3 | 14.6 | 1.6 | 2.4 | 0.1 |
| Independencia | 27.3 | 13.2 | 4.9 | 4.3 | 2.4 |
| Saurama | 48.1 | 18.8 | 3.1 | 1.9 | 0.6 |
| Vischongo | 39.0 | 16.2 | 1.7 | 3.6 | 1.5 |

Fuente: Base de datos del SIEN 2008- DIRESA.

## Mortalidad

Las principales causas de la mortalidad en la provincia de Vilcashuamán están relacionadas con las enfermedades del sistema respiratorio, digestivo, circulatorio, genito urinario, tumores y envenenamientos.

**Cuadro Nº 29**

**Prov. Vilcashuamán: Mortalidad general según daños**

| Daños | Daños | 2002 | | 2007 | | 2008 | |
|---|---|---|---|---|---|---|---|
| | | Cant. | % | Cant. | % | Cant. | % |
| X | Enfermedades del sistema respiratorio | 9 | 23,7 | 7 | 8,4 | 29 | 30.5 |
| XI | Enfermedades del sistema digestivo | 8 | 21,0 | 7 | 8,4 | 23 | 24.2 |
| IX | Enfermedades de sistema circulatorio | 7 | 18,4 | 45 | 54,2 | 17 | 17.9 |
| XIV | Enfermedades del sistema genito urinario | 6 | 15,9 | 2 | 2,4 | 4 | 4.2 |
| II | Tumores | 4 | 10,5 | 6 | 7,2 | 8 | 8.4 |
| XIX | Envenenamientos y algunos otras consec de causas externas | 3 | 7,9 | 8 | 9,6 | 6 | 6.3 |
| XVI | Ciertas afecciones originados en el periodo perinatal | 1 | 2,6 | 2 | 2,4 | | |
| III | Enfermedades de la sangre .org. hemat. icer.afec.mec. | | | 3 | 3,6 | 1 | 1.0 |
| I | Ciertas enfermedades infecciones y parasitarias | | | 2 | 2,4 | 2 | 2.1 |
| XII | Enfermedades de la piel y del tejido subcutáneo | | | 1 | 1,2 | | |
| VI | Enfermedades del sistema nervioso | | | | | 3 | 3.2 |
| | **Total** | **38** | **100.0** | **83** | **100.0** | **95** | **100.0** |

Fuente: Of. Estadística M.R Vilcas Huamán.

Por su parte, el cuadro que ilustramos a continuación, nos muestra la mortalidad según daños y períodos etarios, registrada los años 2003 y 2008.

**Cuadro Nº 30**

**Prov. Vilcashuamán: Mortalidad prematura por períodos etáreos según daños**

| Período etáreo | Daños | |
|---|---|---|
| | 2003 | 2008 |
| Neonatal | Infecciones respiratoria | Sepsis bacteriana del recién nacido. |
| Escolar | Eventos de intención no determinada | Infecciones respiratorias |
| Adolescentes | Intentos de suicidio | No se presentó casos |
| Mujeres en edad fértil | Insuficiencia cardiaca | Apendicitis, hernia, obstrucción intestinal, enf. del resto sistema respiratorio, diabetes mellitas y tumor maligno del útero |
| Adulto | Enfermedades del sistema digestivo y envenenamiento accidental por sustancias nocivas | Casos de apendicitis, hernia y obstrucción abdominal. |
| Adulto mayor | Enfermedades del sistema urinario, apendicitis, hernia, obstrucción intestinal y paro cardiaco (por mal diagnóstico) | Cirrosis y ciertas enfermedades crónicas del hígado, resto de enfermedades del sistema respiratorio y enfermedades cerebrovasculares |

Fuente: Inteligencia Sanitaria.M.R Vilcashuamán 2008

## Morbilidad

Teniendo en cuenta que las tasas de morbilidad y la incidencia de las causas en cada uno de grupos poblacionales de atención y de análisis, es un referente importante para priorizar y diseñar políticas y estrategias de intervención, hemos visto por conveniente mostrar algunos cuadros relacionados con el tema. En ellos se precisan, mayormente, las 15 primeras causas.

El consolidado de la información de las atenciones en los EE. SS. de la micro red de Vilcashuamán, entre los años 2003 y 2008, muestran que el 46.3% de las causas de la morbilidad general, han sido las infecciones de las vías respiratorias agudas y las afecciones dentales y peri dentales, seguidas por otras enfermedades infecciosas y parasitarias, enfermedades infecciosas intestinales, enfermedades de otras zonas del aparato digestivo y deficiencias de nutrición. Considerando naturaleza de las causas, bien se puede decir que se trata mayormente de enfermedades previsibles, con los cuales el ejercicio del cuidado de la salud de las personas juega un rol determinante. En efecto, precisa priorizar la labor educativa desde muy temprana edad, sobre todo, en las instituciones educativas.

## Cuadro Nº 31

## Prov. Vilcashuamán: Morbilidad general por consulta externa según daños (2003-2008)

| Nro. | Morbilidad General Acumulado Lista 6/67 - CIE 10 | Casos | Porcentaje | % Acum. |
|---|---|---|---|---|
| 1 | Infecciones de vías respirtorias agudas | 98279 | 34,62 | 34,62 |
| 2 | Afecciones dentales y periodontales | 33071 | 11,65 | 46,27 |
| 3 | Otras enfermedades infecciosas y parasitarias y secuelas de las enfermedades infecciosas y parasitarias | 23456 | 8,26 | 54,54 |
| 4 | Enfermedades infecciosas intestinales | 14643 | 5,16 | 59,70 |
| 5 | Enfermedades de otras partes del aparato digestivo | 13135 | 4,63 | 64,32 |
| 6 | Deficiencias de la nutrición | 12295 | 4,33 | 68,65 |
| 7 | Enfermedades del sistema osteomuscular y del tejido conjuntivo | 10456 | 3,68 | 72,34 |
| 8 | Enfermedades del aparato urinario | 8819 | 3,11 | 75,44 |
| 9 | Enfermedades del sistema nervioso | 7943 | 2,80 | 78,24 |
| 10 | Traumatismos que afectan multiples regiones del cuerpo y partes no especificado | 6332 | 2,23 | 80,47 |
| 11 | Enfermedad de la piel y del tejido subcutáneo | 5762 | 2,03 | 82,50 |
| 12 | Trastornos del ojo y sus anexos | 5608 | 1,98 | 84,48 |
| 13 | Enfermedades de los órganos genitales femeninos | 5504 | 1,94 | 86,42 |
| 14 | Otras enfermedades del aparato respiratorio | 4657 | 1,64 | 88,06 |
| 15 | Traumatismos de la cabeza y cuello | 3423 | 1,21 | 89,26 |
| 16 | Enfermedades de la sangre de los órganos hematopoyéticos y de la inmunidad | 2915 | 1,03 | 90,29 |
| 17 | Enfermedades de las glandulas endocrinas y metabólicas | 2908 | 1,02 | 91,32 |
| 18 | Traumatismos de los miembros inferiores | 2389 | 0,84 | 92,16 |
| | Demás enfermedades | 22261 | 7,8 | 100,0 |
| | Total de enfermedades | 283856 | 100,0 | 100,0 |

FUENTE: HIS Estadística e Informática 2003-2008 / Elaboración: Oficina Epidemiología

En el caso de la morbilidad neonatal, el 73.1% de las causas está atribuidas a ciertas afecciones originadas en el período prenatal y las infecciones de las vías respiratorias agudas.

## Cuadro Nº 32

## Prov. Vilcashuamán: Morbilidad neonatal por consulta externa según daños (2008)

| Nro. | Morbilidad Neonatal Lista 6/67 - CIE 10 | Casos | Porcentaje | % Acum. |
|---|---|---|---|---|
| 1 | Ciertas afecciones originadas en el periodo perinatal | 68 | 50,75 | 50,75 |
| 2 | Infecciones de vías respirtorias agudas | 30 | 22,39 | 73,13 |
| 3 | Traumatismos que afectan múltiples regiones del cuerpo y partes no especificadas | 11 | 8,21 | 81,34 |
| 4 | Deficiencias de la nutrición | 7 | 5,22 | 86,57 |
| 5 | Enfermedad de la piel y del tejido subcutáneo | 5 | 3,73 | 90,30 |
| 6 | Enfermedades infecciosas intestinales | 4 | 2,99 | 93,28 |
| 7 | Enfermedades de las glandulas endocrinas y metabólicas | 2 | 1,49 | 94,78 |
| 8 | Otras enfermedades infecciosas y parasitarias y secuelas de las enfermedades infecciosas y parasitarias | 1 | 0,75 | 95,52 |
| 9 | Traumatismos de la cabeza y cuello | 1 | 0,75 | 96,27 |
| 10 | Traumatismos del tórax, abdomen, región lumbosacra, columna lumbar y pelvis | 1 | 0,75 | 97,01 |
| 11 | Envenenamiento y efectos tóxicos | 1 | 0,75 | 97,76 |
| 12 | Enfermedades de las vías respiratorias superiores | 1 | 0,75 | 98,51 |
| 13 | Enfermedades del sistema nervioso | 1 | 0,75 | 99,25 |
| 14 | Anomalías congénitas | 1 | 0,75 | 100,00 |
| 15 | Otras enfermedades bacterianas | 0 | 0,00 | 100,00 |
| | Demás enfermedades | 0 | 0,0 | 100,0 |
| | Total de enfermedades | 134 | 100,0 | 100,0 |

FUENTE: HIS Estadística e Informática 2008 / Elaboración: Oficina Epidemiología

El 90.5% de las causas de la morbilidad pre escolar, son las enfermedades de la sangre de los órganos hematopoyéticos y de la inmunidad, traumatismos de la cabeza y cuello y las infecciones respiratorias agudas.

**Cuadro Nº 33**

**Prov. Vilcashuamán: Morbilidad pre escolar por consulta externa según daños (2008 )**

| Nro. | Morbilidad Pre Escolar Lista 6/67 - CIE 10 | Casos | Porcentaje | % Acum. |
|---|---|---|---|---|
| 1 | Enfermedades de la sangre de los órganos hematopoyéticos y de la inmunidad | 2552 | 60,91 | 60,91 |
| 2 | Traumatismos de la cabeza y cuello | 697 | 16,63 | 77,54 |
| 3 | Infecciones de vías respirtorias agudas | 545 | 13,01 | 90,55 |
| 4 | Tuberculosis | 65 | 1,55 | 92,10 |
| 5 | Enfermedad hipertensiva | 64 | 1,53 | 93,63 |
| 6 | Tum. malignos de otros sitios, de sitios mal definidos y de los no especificados | 42 | 1,00 | 94,63 |
| 7 | Otras enfermedades del aparato circulatorio | 35 | 0,84 | 95,47 |
| 8 | Afecciones dentales y periodontales | 28 | 0,67 | 96,13 |
| 9 | Tumores de comportamiento desconocido | 21 | 0,50 | 96,63 |
| 10 | Tumores benignos | 18 | 0,43 | 97,06 |
| 11 | Enfermedad de la circulación pulmonar y otras formas de enfe | 17 | 0,41 | 97,47 |
| 12 | Complicaciones de la atención médica y quirúrgica | 17 | 0,41 | 97,88 |
| 13 | Enfermedades de las glandulas endocrinas y metabólicas | 14 | 0,33 | 98,21 |
| 14 | Tum. malignos del labio de la cavidad bucal y de la faringe | 13 | 0,31 | 98,52 |
| 15 | Efectos de cuerpo extraño que penetra por un orificio natural | 12 | 0,29 | 98,81 |
| | Demás enfermedades | 50 | 1,2 | 100,0 |
| | Total de enfermedades | 4190 | 100,0 | 100,0 |

FUENTE: HIS Estadística e Informática 2008 / Elaboración: Oficina Epidemiología

En la morbilidad escolar, el 72.5% de las causas están atribuidas a la infecciones de las vías respiratoria agudas, las afecciones dentales y peri dentales, las enfermedades infecciosas parasitarias y secuelas de las enfermedades infecciosas y parasitarias y las deficiencias de la nutrición.

**Cuadro Nº 34**

**Prov. Vilcashuamán: Morbilidad escolar por consulta externa según daños (2008 )**

| Nro. | Morbilidad Escolar Lista 6/67 - CIE 10 | Casos | % | % Acum. |
|---|---|---|---|---|
| 1 | Infecciones de vías respiratorias agudas | 4035 | 32.96 | 32.96 |
| 2 | Afecciones dentales y periodentales | 2605 | 21.28 | 54.24 |
| 3 | Otras enfermedades infecciosas y parasitarias y secuelas de las enfermedades infecciosas y parasitarias | 1310 | 10.70 | 64.94 |
| 4 | Deficiencias de la nutrición | 932 | 7.61 | 72.55 |
| 5 | Enfermedades de las glándulas endocrinas y metabólicas | 788 | 6.44 | 78.98 |
| 6 | Enfermedades infecciosas intestinales | 363 | 2.96 | 81.95 |
| 7 | Enfermedades del sistema nervioso | 252 | 2.06 | 84.01 |
| 8 | Enfermedad de la piel y del tejido subcutáneo | 212 | 1.73 | 85.74 |
| 9 | Enfermedades de otras partes del aparato digestivo | 189 | 1.54 | 87.28 |
| 10 | Traumatismos que afectan múltiples regiones del cuerpo y partes no especificadas | 184 | 1.50 | 88.79 |
| | **Demás enfermedades** | **702** | **11.19** | **100.0** |
| | **Total de enfermedades** | **12243** | **100.0** | **100.0** |

FUENTE: HIS Estadística e Informática 2008 / Elaboración: Oficina Epidemiología

En los adolescentes, el 70.8% de las causas de la morbilidad tienen que ver con las infecciones de las vías respiratoria agudas, las afecciones dentales y peri dentales, las enfermedades infecciosas parasitarias y secuelas de las

enfermedades infecciosas y parasitarias, la enfermedades de las glándulas endocrinas y metabólicas y las deficiencias de la nutrición.

**Cuadro Nº 35**

**Prov. Vilcashuamán: Morbilidad en adolescentes por consulta externa según daños (2008 )**

| Nro. | Morbilidad Adolescente Lista 6/67 - CIE 10 | Casos | Porcentaje | % Acum. |
|---|---|---|---|---|
| 1 | Infecciones de vías respiratorias agudas | 2400 | 33.70 | 33.70 |
| 2 | Afecciones dentales y periodentales | 1390 | 19.52 | 53.22 |
| 3 | Otras enfermedades infecciosas y parasitarias y secuelas de las enfermedades infecciosas y parasitarias | 532 | 7.47 | 60.69 |
| 4 | Enfermedades de las glándulas endocrinas y metabólicas | 387 | 5.43 | 66.13 |
| 5 | Deficiencias de la nutrición | 331 | 4.65 | 70.78 |
| 6 | Enfermedades del sistema nervioso | 234 | 3.29 | 74.06 |
| 7 | Enfermedades de otras partes del aparato digestivo | 223 | 3.13 | 77.19 |
| 8 | Enfermedades infecciosas intestinales | 220 | 3.09 | 80.28 |
| 9 | Otras enfermedades del aparato respiratorio | 205 | 2.88 | 83.16 |
| 10 | Enfermedad de la piel y del tejido subcutáneo | 138 | 1.94 | 85.10 |
| | **Demás enfermedades** | **593** | **14.88** | **100.0** |
| | **Total de enfermedades** | **7121** | **100.0** | **100.0** |

**Fuente: HIS** Estadística e Informática 2008 / Elaboración: Oficina Epidemiología

El 63.7% de las causas de la morbilidad en el adulto está representada mayormente por las infecciones de las vías respiratorias agudas, las enfermedades de otras partes del aparato digestivo, otras enfermedades del aparato respiratorio, afecciones dentales y periodentales, la enfermedades del aparato urinario y las enfermedades del sistema osteomuscular y del tejido conjuntivo.

**Cuadro Nº 36**

**Prov. Vilcashuamán: Morbilidad del adulto mayor por consulta externa según daños (2008 )**

| Nro. | Morbilidad Adulto Lista 6/67 - CIE 10 | Casos | Porcentaje | % Acum. |
|---|---|---|---|---|
| 1 | Infecciones de vías respiratorias agudas | 2936 | 22.37 | 22.37 |
| 2 | Enfermedades de otras partes del aparato digestivo | 1363 | 10.38 | 32.75 |
| 3 | Otras enfermedades del aparato respiratorio | 1286 | 9.80 | 42.55 |
| 4 | Afecciones dentales y periodentales | 972 | 7.40 | 49.95 |
| 5 | Enfermedades del aparato urinario | 949 | 7.23 | 57.18 |
| 6 | Enfermedades del sistema osteomuscular y del tejido conjuntivo | 852 | 6.49 | 63.67 |
| 7 | Enfermedades del sistema nervioso | 743 | 5.66 | 69.33 |
| 8 | Enfermedades de los órganos genitales femeninos | 483 | 3.68 | 73.01 |
| 9 | Enfermedades infecciosas intestinales | 353 | 2.69 | 75.70 |
| 10 | Trastornos del ojo y sus anexos | 333 | 2.54 | 78.24 |
| | **Demás enfermedades** | **1528** | **21.7** | **100.0** |
| | **Total de enfermedades** | **13127** | **100.0** | **100.0** |

**Fuente: HIS** Estadística e Informática 2008 / Elaboración: Oficina Epidemiología

En el adulto mayor, el 82.0% de las causas de la morbilidad están dadas por las enfermedades del sistema osteomuscular y del tejido conjuntivo, otras enfermedades del aparato respiratorio, las enfermedades de otras partes del aparato digestivo, las infecciones de las vías respiratorias agudas, las enfermedades del aparato urinario, las enfermedades del aparato nervioso, las

enfermedades infecciosas intestinales, la enfermedades hipertensivas y los trastornos de los ojos y sus anexos.

**Cuadro Nº 37**

**Prov. Vilcashuamán: Morbilidad en el adulto mayor por consulta externa según daños (2008 )**

| Nro. | Morbilidad Adulto Mayor Lista 6/67 - CIE 10 | Casos | Porcentaje | % Acum. |
|---|---|---|---|---|
| 1 | Enfermedades del sistema osteomuscular y del tejido conjuntivo | 787 | 20.59 | 20.59 |
| 2 | Otras enfermedades del aparato respiratorio | 515 | 13.47 | 34.07 |
| 3 | Enfermedades de otras partes del aparato digestivo | 477 | 12.48 | 46.55 |
| 4 | Infecciones de vías respiratorias agudas | 476 | 12.45 | 59.00 |
| 5 | Enfermedades del aparato urinario | 271 | 7.09 | 66.09 |
| 6 | Enfermedades del sistema nervioso | 204 | 5.34 | 71.43 |
| 7 | Enfermedades infecciosas intestinales | 146 | 3.82 | 75.25 |
| 8 | Enfermedad hipertensiva | 133 | 3.48 | 78.73 |
| 9 | Trastornos del ojo y sus anexos | 127 | 3.32 | 82.05 |
| 10 | Traumatismos que afectan múltiples regiones del cuerpo | 94 | 2.46 | 84.51 |
| | **Demás enfermedades** | **302** | **15.48** | **100.0** |
| | **Total de enfermedades** | **3822** | **100.0** | **100.0** |

**Fuente: HIS** Estadística e Informática 2008 / Elaboración: Oficina Epidemiología

En las mujeres en edad fértil, la morbilidad se manifiestan las iinfecciones de las vías respiratorias agudas, las afecciones dentales y periodentales, las enfermedades de otras partes del aparato digestivo, otras enfermedades del aparato respiratorio y las enfermedades del aparato urinario. Ellas presentan el 58.3% de las causas.

**Cuadro Nº 38**

**Prov. Vilcashuamán: Morbilidad en mujeres en edad fértil por consulta externa según daños (2008 )**

| Nro. | Morbilidad MEF Lista 6/67 - CIE 10 | Casos | Porcentaje | % Acum. |
|---|---|---|---|---|
| 1 | Infecciones de vías respiratorias agudas | 2133 | 23.88 | 23.88 |
| 2 | Afecciones dentales y periodentales | 832 | 9.31 | 33.19 |
| 3 | Enfermedades de otras partes del aparato digestivo | 797 | 8.92 | 42.11 |
| 4 | Otras enfermedades del aparato respiratorio | 743 | 8.32 | 50.43 |
| 5 | Enfermedades del aparato urinario | 705 | 7.89 | 58.32 |
| 6 | Enfermedades del sistema nervioso | 531 | 5.94 | 64.27 |
| 7 | Enfermedades de los órganos genitales femeninos | 497 | 5.56 | 69.83 |
| 8 | Enfermedades del sistema osteomuscular y del tejido conjuntivo | 342 | 3.83 | 73.66 |
| 9 | Infecciones de trasmisión sexual | 265 | 2.97 | 76.63 |
| 10 | Otras enfermedades infecciosas y parasitarias y secuelas EI y P. | 232 | 2.60 | 79.22 |
| | **Demás enfermedades** | **975** | **20.75** | **100.0** |
| | **Total de enfermedades** | **8933** | **100.0** | **100.0** |

**Fuente: HIS** Estadística e Informática 2008 / Elaboración: Oficina Epidemiología

## Embarazo en adolescentes

El creciente incremento de los embarazos y la maternidad en las adolescentes, es otro de los problemas que pone en riesgo la vida y la salud de la madre y del niño, a la par que limita el logro de metas educativas, profesionales y laborales, tanto como la asunción de nuevos retos, desafíos y emprendimientos. En

consecuencia, es imperiosa la necesidad de aplicar políticas de población y educación adecuadas.

**Violencia familiar y sexual**

Los datos históricos sobre casos de violencia familiar y sexual en la provincia de Vilcashuamán, muestran una preocupante tendencia creciente. Esta realidad amerita cambios radicales en el enfoque y las estrategias de intervención de los actores institucionales involucrados en el tema.

Culminada la investigación realizada sobre la violencia Familiar (2005), el MIMDES ha logrado conocer que en la provincia:

- El 60% de las mujeres han sido agredidas por su pareja al menos una vez.
- El 46.7% de mujeres admiten haber sido forzadas por sus parejas a tener relaciones sexuales.
- Sólo el 23.0% de las mujeres agredidas denuncian los hechos.
- El 83.9% de los padres maltratan a sus hijos.
- El 66.1% de los niños dicen haber sido testigos del maltrato ejercido por sus padres –mayormente en estado de ebriedad- sobre sus madres.
- El 73.7% de los niños admiten haber sido maltratados frecuentemente por sus padres.

Tomando en cuenta la información citada anteriormente, es obvio que los casos de violencia familiar y sexual registrados actualmente, son mínimos.

**Cuadro Nº 39**

**Prov. Vilcashuamán: Casos de violencia familiar y sexual según sexo y grupos de edad - 2006**

| Edad / Sexo | Menores de 18 años | | | Personas adultas entre 18 a 59 años | | | | Adultos mayores | Total | % |
|---|---|---|---|---|---|---|---|---|---|---|
| | Menor de 5 | 6 - 11 | 12 - 17 | 18 - 25 | 26 - 35 | 36 - 45 | 46 - 59 | 60 a más | | |
| Mujer | 1 | 1 | 2 | 20 | 33 | 22 | 19 | 3 | 101 | 93 |
| Varón | 1 | 0 | 1 | 2 | 1 | 0 | 2 | 1 | 8 | 07 |
| **Total** | **2** | **1** | **3** | **22** | **34** | **22** | **21** | **4** | **109** | |
| **%** | **2.0** | **1.0** | **3.0** | **20.0** | **31.0** | **20.0** | **19.0** | **4.0** | **100** | |
| **Total (%)** | **6.0** | | | **90.0** | | | | **4.0** | **100** | |

FUENTE: Centro de Emergencia Mujer Vilcashuamán – MIMDES – 2006.

Otro referente importante que muestran las estadísticas es que, el 93.0% (año 2006) y 87.0% (año 2007) de las víctimas de la violencia familiar y sexual han sido las mujeres. Sumado a ello, destaca la concentración de casos en mujeres adultas (90.0% año 2006 y 73.0% año 2007).

## Cuadro Nº 40

### Prov. Vilcashuamán: Casos de violencia familiar y sexual según sexo y grupos de edad – 2007

| Sexo | Menores de 18 Años | | | Personas adultas entre 18 A 59 Años | | | | Adultos mayores | Total | % |
|---|---|---|---|---|---|---|---|---|---|---|
| | Menor de 5 | 6 - 11 | 12 - 17 | 18 - 25 | 26 - 35 | 36 - 45 | 46 - 59 | 60 a más | | |
| Mujer | 3 | 4 | 31 | 57 | 56 | 43 | 21 | 18 | 233 | 87 |
| Varón | 1 | 5 | 5 | 4 | 6 | 4 | 5 | 6 | 36 | 13 |
| **Total** | **4** | **9** | **36** | **61** | **62** | **47** | **26** | **24** | **269** | |
| **%** | **2.0** | **3.0** | **13.0** | **23.0** | **23.0** | **17.0** | **10.0** | **9.0** | **100** | |
| **Total (%)** | **18.0** | | | **73.0** | | | | **9.0** | **100** | |

FUENTE: Centro de Emergencia Mujer Vilcashuamán – MIMDES – 2007.

De acuerdo con la información proporcionada por el Centro de Emergencia Mujer Vilcashuamán –MIMDES- en 2009, el 46.0% de casos han sido psicológicas, el 45.6% físicas, y el 8.4% sexuales.

## Cuadro Nº 41

### Prov. Vilcashuamán: Casos de violencia según estado del agresor

| Tipo de violencia | Año | Total | % | Sobrio | Ebrio |
|---|---|---|---|---|---|
| Psicológica | 2008 | 51 | 37.0 | 30 | 21 |
| | 2009 | 104 | 46.0 | | |
| Física | 2008 | 73 | 52.9 | 41 | 32 |
| | 2009 | 103 | 45.6 | | |
| Sexual | 2008 | 14 | 10.1 | 12 | 2 |
| | 2009 | 19 | 8.4 | | |
| **Total** | **2008** | **138** | **100.0** | **83** | **55** |
| | **2009** | **226** | **100.0** | | |

FUENTE: Centro de Emergencia Mujer Vilcashuamán – MIMDES – 2008.

Los casos de violencia familiar y sexual registrados el año 2009, muestran que entre los tres primeros tipos de agresores figuran los convivientes con el 43.0%, los esposos con el 27.0% y los ex convivientes con el 11.0%. Quiere decir, que el 81.0% de las agresiones o maltratos cometidos al interior de los hogares, han sido cometidas por personas que tienen cierto nivel de parentesco e injerencia en el seno familiar.

**Cuadro Nº 42**

**Prov. Vilcashuamán: Casos de violencia familiar según agresor - 2009**

| Agresor | % |
|---|---|
| Conviviente | 43.0 |
| Esposo | 27.0 |
| Ex conviviente | 11.0 |
| Madre/padre | 4.0 |
| Hermano | 2.0 |
| Progenitor de hijo | 3.0 |
| Cuñado | 2.0 |
| Suegro | 3.0 |
| Hijo | 1.0 |
| Otros | 4.0 |
| **Total** | **100.0** |

Fuente: CEM – Vilcashuamán – MIMDES – 2009.

Las estadísticas muestran asimismo que, el 35.0% de las agresiones y maltratos cometidos por el agresor son causados por celos, el 29.0% por alcoholismo, el 10.0% por su carácter dominante, el 7.0% por infidelidad, el 6.0% por conflictos familiares y el 13.0% restante por otros causas.

**Cuadro Nº 43**

**Prov. Vilcashuamán: Casos de violencia familiar según causas - 2008**

| Causa | % |
|---|---|
| Celos | 35.0 |
| Alcoholismo | 29.0 |
| Carácter dominante | 10.0 |
| Infidelidad | 7.0 |
| Conflictos familiares | 6.0 |
| Sin motivos | 3.0 |
| Castigo | 1.0 |
| Problemas económicos | 2.0 |
| Otros | 7.0 |
| **Total** | **100.0** |

Fuente: CEM – Vilcashuamán – MIMDES – 2008.

Mostrada las evidencias estadísticas sobre la alta incidencia de la violencia física, psicológica y sexual sobre las mujeres, corresponde al Estado, el deber ineludible de brindarles protección jurídica, generar la cultura del respeto, mejorar las acciones de prevención, atención, protección y de registro e identificación de las víctimas y victimarios.

## Oferta de servicios de salud

La prestación de los servicios de salud en la provincia, está a cargo del personal del sistema de prestaciones del MINSA y de Es Salud.

El MINSA, entidad que tiene la misión de atender a la población no asegurada por Es Salud, opera a través de sus 19 establecimientos de salud, localizados en las capitales de distrito y algunos centros poblados importantes, a fin de garantizar la eficiencia y oportunidad de los servicios.

Sin embargo, la infraestructura inadecuada y des implementada de los EE. SS. -con los recursos materiales, económicos, humanos y logísticos necesarios y adecuados-, la dispersión de la población, las distancias y dificultades de acceso, limitan la cobertura, calidad y oportunidad de las atenciones e intervenciones. Estas carencias, sumadas a factores relacionados con las barreras culturales, los estilos de vida no saludables, el bajo nivel educativo alcanzado por las personas, la precariedad de las condiciones de habitabilidad de las viviendas, la baja calidad de la alimentación, entre otros, dificultan aún más, el logro de los resultados esperados.

La oferta de servicios del sector salud está orientada, mayormente, a desarrollar actividades recuperativas, y no para actividades preventivas promocionales.

La Micro red de Salud Vilcashuamán, forma parte de la Red de Salud Centro desde 2004 -cuya sede es la ciudad de Cangallo- y cuenta con: 02 C.S., 13 P.S., 04 P.Satélite (P.S Colpapampa, Pacomarca, Ccayanto, Occo chirura). Es más, está dividido en 3 núcleos (Vilcashuamán, Vischongo, Accomarca-Independencia).

La evaluación realizada por el personal del sector, en torno a la pertinencia de la categorización de los EE. SS., ha permitido determinar que los EE.SS. de Vischongo y Vilcashuamán, no califican como EE.SS. de nivel I.3, debido a una serie de carencias y deficiencias, en la prestación de sus servicios.

**Cuadro Nº 44**

**Prov. Vilcashuamán: Establecimientos de Salud según categoría**

| Establecimiento de Salud | Distrito | EE.SS CLAS | EE.SS Satélite | Categoría | Infraestructura |
|---|---|---|---|---|---|
| Vilcashuamán FONB | Vilcashuamán | Vilcashuamán | | I-3 | Deficiente |
| Huaccaña | | | | I-1 | Regular |
| Pomatambo | | Pomatambo | Colpapampa | I-1 | Deficiente |
| Pujas | | | | I-1 | Deficiente |
| Accomarca | Accomarca | | | I-1 | Regular |
| Huarcas | | | | I-1 | Regular |

| | | | | | |
|---|---|---|---|---|---|
| Pongococha | | | | I-1 | Deficiente |
| Carhuanca | Carhuanca | | | I-1 | Regular |
| Concepción | Concepción | | Pacomarca | I-2 | Regular |
| Astanya | | | Santa Rosa | I-1 | Regular |
| Huambalpa | Huambalpa | Huambalpa | Ccayanto | I-2 | Regular |
| Cocha | | | | I-1 | Regular |
| Pacchahuallhua | Independencia | | | I-1 | Regular |
| Saurama | Saurama | | | I-2 | Regular |
| Vischongo | Vischongo | Vischongo | | I-3 | Bueno |
| Chiribamba | | | | I-1 | Regular |
| Pallccacancha | | | | I-1 | Regular |
| Patahuasi | | Patahuasi | | I-1 | Regular |
| Pomacocha | | Pomacocha | | I-1 | Regular |

Fuente: Inteligencia Sanitaria. M.R Vilcashuamán 2008.

De acuerdo con el inventario de bienes, gran parte de las ambulancias, motocicletas y camionetas, se encuentran condiciones inoperativas, dificultando así la celeridad y oportunidad en la atención de emergencias y la cobertura de los servicios asistenciales de salud, dirigidos a la población más excluida y apartada.

**Cuadro Nº 45**

**Prov. Vilcashuamán: Estado actual de las unidades móviles y equipo de comunicaciones**

| Distritos | Ambulancia | | Moto | | Camioneta | | Radio | |
|---|---|---|---|---|---|---|---|---|
| | Oper. | Inop. | Oper. | Inop. | Oper. | inop. | Oper. | Inop. |
| Vilcashuamán | 0 | 1 | | 1 | 1 | | 1 | |
| Accomarca | | | | 1 | | | 1 | |
| Carhuanca | | | | | | | 1 | |
| Concepción | | 1 | | 1 | | | 1 | |
| Huambalpa | | | | | | | 1 | |
| Independencia | 1 | | | | | 1 | 0 | |
| Saurama | | | 1 | | | 1 | | |
| Vischongo | 1 | | | | | | 1 | |
| **Provincia** | **2** | **2** | **1** | **3** | **1** | **2** | **6** | |

Fuente: Of RR.HH.M.R Vilcashuamán 2008

Aunado a éste problema, subsiste la inoperatividad y obsolescencia de los equipos médicos y biomédicos, entre otros equipos e instrumentos de trabajo y medición.

Con esta limitaciones, creemos que el personal que labora en los establecimientos de salud, no mejorará la calidad de las atenciones, menos contribuirá a lograr los objetivos trazadores de los objetivos del milenio en torno a la salud de las personas. Más, no debemos olvidar que la capacitación del personal debe ser permanente.

## Cuadro Nº 46

### Prov. Vilcashuamán: Personal de los Establecimientos de Salud.

| RR. HH | 2003 | | 2004 | | 2005 | | 2006 | | 2007 | | 2008 | |
|---|---|---|---|---|---|---|---|---|---|---|---|---|
| | Nº | Prop. | Nº | Prop. | Nº | Prop. | Nº | Prop. | Nº | Prop. | Nº | Prop |
| Médicos | 6 | 0.2 | 6 | 0.2 | 10 | 0.4 | 8 | 0.3 | 6 | 0.2 | 9 | 0.3 |
| Enfermera | 10 | 0.4 | 12 | 0.5 | 10 | 0.4 | 13 | 0.5 | 13 | 0.5 | 14 | 0.5 |
| Obstetra | 7 | 0.3 | 9 | 0.3 | 9 | 0.4 | 10 | 0.4 | 10 | 0.4 | 10 | 0.3 |
| Biólogo | 1 | 0.0 | 1 | 0.0 | 1 | 0.0 | 2 | 0.1 | 2 | 0.1 | 3 | 0.1 |
| Odontólogo | 1 | 0.0 | 1 | 0.0 | 2 | 0.1 | 3 | 0.1 | 3 | 0.1 | 3 | 0.1 |
| Químico Far. | 1 | 0.0 | 2 | 0.1 | 2 | 0.1 | 2 | 0.1 | 2 | 0.1 | 2 | 0.07 |
| Psicólogo | 0 | 0.0 | 1 | 0.0 | 0 | 0.0 | 0 | 0.0 | 1 | 0.0 | 1 | 0.03 |
| Téc. Enf | 24 | 0.9 | 25 | 0.9 | 25 | 1.0 | 25 | 1.0 | 31 | 1.1 | 34 | 1.2 |
| Per. Adm | 3 | 0.1 | 4 | 0.2 | 4 | 0.2 | 4 | 0.2 | 4 | 0.1 | 2 | 0.07 |
| Otros | 2 | 0.1 | 5 | 0.2 | 5 | 0.2 | 5 | 0.2 | 5 | 0.2 | 7 | 0.2 |

Fuente: Of RR.HH.M.R Vilcashuamán 2008.

Otro de los problemas que vienen generando un gran descontento y malestar en la población, es la inexistencia de un hospital en la localidad de Vilcashuamán, nosocomio cuya capacidad resolutiva permita atender con prontitud, las demandas crecientes de atenciones especializadas de la población. Un hospital en Vilcashuamán evitaría referencias, contra referencias y desplazamientos riesgosos, costosos y onerosos, penosos y sacrificados hacia el Hospital de la Red de Salud Centro (Cangallo). En efecto, se trata de una demanda que merece atención prioritaria por parte del GRA o las instancias del nivel central.

En cuanto a la serie histórica de la cobertura de atenciones en los Establecimientos de Salud de la micro red de Vilcashuamán, los datos que se detallan en el siguiente cuadro, muestran logros sumamente variados; sin embargo, comparando los logros del año 2003 con los de 2008, hay una evidente y preocupante baja.

## Cuadro Nº 47

### Prov. Vilcashuamán: Cobertura de atenciones en Establecimientos de Salud (2003-2008)

(%)

| Cobertura / Atenciones | 2003 | 2005 | 2007 | 2008 |
|---|---|---|---|---|
| RN controlados por año | | 2 | 14 | 35 |
| Pentavalente por años en niños menores de 1 año (03 dosis) | 84 | 103 | 39 | 73 |
| Crecimineto y Desarrollo por años en niños menores de 1 año | 72 | 39 | 46 | 43 |
| Partos Institucionales | 72 | 72 | 41 | 76 |
| Control Prenatal | 67 | 72 | 65 | 53 |
| Muertes maternas | | | 1 | |

Fuente: Inteligencia Sanitaria.M.R Vilcashuamán 2008

En un diagnóstico del sector, se dice que estos problemas se deben:

- A la deficiencia e inoportunidad del abastecimiento de insumos.
- Al deficiente sistema de información.
- A la escasa presencia de personal capacitado en la atención y manipulación de equipos y procedimientos.
- A la inexistencia de equipos e instrumentos modernos y de medición adecuados.
- A los constantes cambios en la norma de atención, sobre todo de los menores de edad.

**Seguros**

Los resultados del Censo del año 2007, muestran que en la provincia, el 53,3% de la población cuenta con seguro de salud, el 46.0% está afiliado al Seguro Integral de Salud del MINSA y el 6.4% a Es Salud, entidad adscrita al Ministerio de Trabajo y Promoción Social. En ésta última entidad, prestadora de seguros de salud, están afiliadas mayormente los empleados públicos del sector educación y salud, y demás entidades públicas del Estado.

**Cuadro Nº 48**

**Prov. Vilcashuamán: Establecimientos de Salud según categoría**

| Tipo de seguro | Nº pers. | % |
|---|---|---|
| **Población con seguro de salud** | **12,590** | **53.3** |
| Hombre | 6,084 | 52.9 |
| Mujer | 6,506 | 53.8 |
| Urbana | 3,567 | 47.7 |
| Rural | 9,023 | 56 |
| **Población con Seguro Integral de Salud** | **10,866** | **46.0** |
| Urbana | 2,360 | 31.6 |
| Rural | 8,506 | 52.8 |
| **Población con ESSALUD** | **1,503** | **6.4** |
| Urbana | 1,038 | 13.9 |
| Rural | 465 | 2.9 |

Fuente : INEI - Censos Nacionales 2007 : XI de Población y VI de Vivienda

La cobertura de la afiliación del SIS por distritos, ilustrada en el Gráfico Nº 06, nos muestra que los distritos con mayor cobertura son Vischongo y Carhuanca.

**Gráfico Nº 06**

**Prov. Vilcashuamán: Cobertura de afiliación del SIS por distritos**

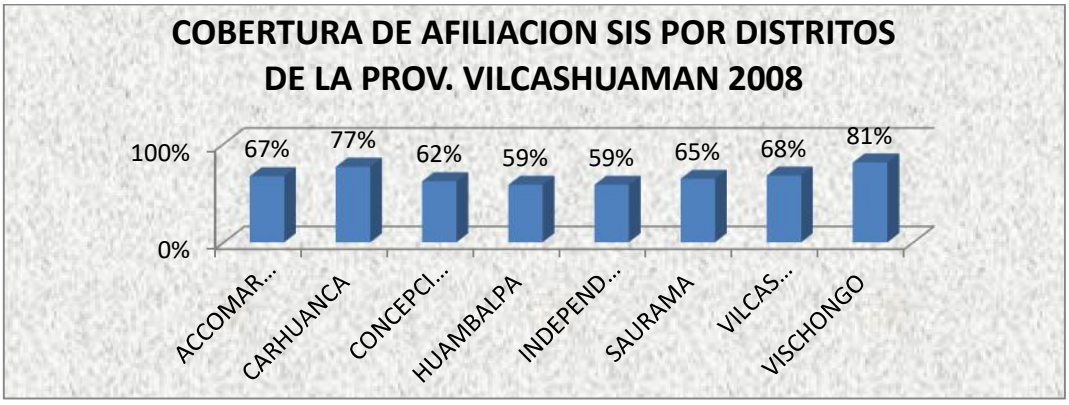


Fuente: Oficina SIS DIRESA 2008

### 1.4.1.2. Educación

**Nivel educativo y escolaridad**

Como habíamos comentado anteriormente, el nivel educativo alcanzado por las personas en la provincia de Vilcashumán, especialmente en el área rural es muy bajo.

**Gráfico Nº 07**

**Prov. Vilcashuamán: Nivel educativo de la población de 03 a más años de edad**

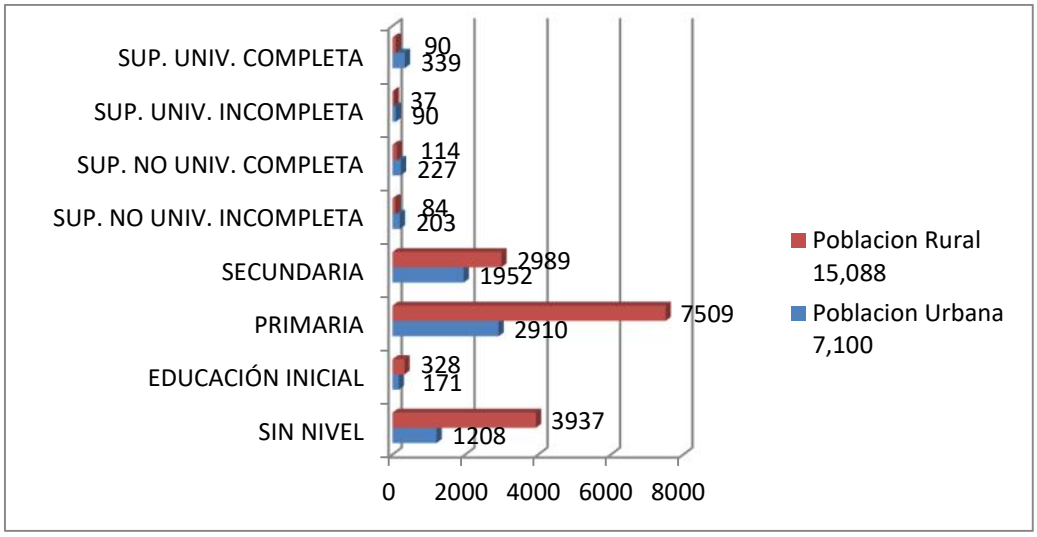


Fuente: INEI CPV 2007

Según ENCO 2006, tanto la tasa de matrícula escolar como la tasa de asistencia escolar en Vilcashuamán son de 91.0% y 89.9%, respectivamente, cifras que superan el promedio departamental, tal como se aprecia en el siguiente cuadro.

La tasa de asistencia escolar, es un indicador importante y muestra que hay una reducida deserción escolar. Lo cual garantiza, en cierta forma, mejores logros de aprendizaje de los educandos y una mayor continuidad.

**Cuadro Nº 49**

**Prov. Vilcashuamán: Tasa de matrícula y asistencia escolar**
(%)

| Departamento Provincia | Tasa de Matrícula Escolar | Tasa de Asistencia Escolar |
|---|---|---|
| Dpto. Ayacucho | 87.9 | 86.7 |
| Vilcashuamán | 91.0 | 89.9 |

Fuente: INEI – Encuesta Nacional Continua 2006 (ENCO)

La población matriculada el año 2009, en los diferentes niveles y modalidades educativas fue de 8,124 alumnos, de los cuales el 94.0% corresponde a la modalidad escolarizada y el 6.0% a la no escolarizada. En la primera modalidad. Los alumnos matriculados en el nivel primario de menores representa el 59.7% y los del nivel secundario de menores el 27.8%.

**Cuadro Nº 50**

**Prov. Vilcashuamán: Alumnos matriculados por nivel y modalidad educativa**

| Nivel Modalidad | Nº alumnos matriculados | | |
|---|---|---|---|
| | H | M | Total |
| **Escolarizado** | **3,928** | **3,706** | **7,634** |
| Educación Inicial | 375 | 407 | 782 |
| Educación Primaria Menores | 2,269 | 2,287 | 4556 |
| Educación Primaria Adultos | 8 | 4 | 12 |
| Educación Secundaria Menores | 1,153 | 972 | 2125 |
| Educación Ocupacional | 53 | 26 | 79 |
| Educación Superior Tecnológica | 70 | 10 | 80 |
| **No Escolarizado** | **256** | **234** | **490** |
| Educación Inicial (PRONOEIs) | 216 | 200 | 416 |
| Educación Secundaria Adultos | 40 | 34 | 74 |
| **Total** | **4,184** | **3,940** | **8,124** |

Fuente: UGEL Vilcas Huamán. Área de Estadística e Informática 2009

La población matriculada por distrito, que se detalla en el Gráfico Nº 08, muestra que ella se concentra en los distritos de Vilcashuamán (37.2%) y Vischongo (18.4%), que sumados alcanzan el 55.6%.

**Gráfico Nº 08**

**Prov. Vilcashuamán: Alumnos matriculados según distrito**

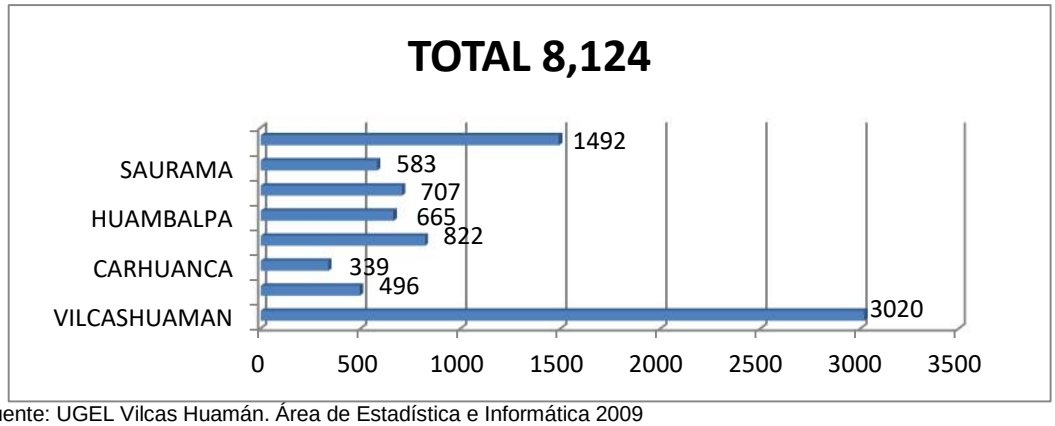


Fuente: UGEL Vilcas Huamán. Área de Estadística e Informática 2009

La tasa de atraso escolar es alta, en comparación con el promedio departamental.

**Cuadro Nº 51**

**Prov. Vilcashuamán: Tasa de atraso escolar (%)**

| Departamento Provincia | Primaria (6 a 11 años) | | | Secundaria (12 a 16 años) | | |
|---|---|---|---|---|---|---|
| | Total | H | M | Total | H | M |
| Dpto. Ayacucho | 33.7 | 33.8 | 33.5 | 32.9 | 34.9 | 30.8 |
| Vilcashuamán | | | | | | |

Fuente: Instituto Nacional de Estadística e Informática (INEI) – Encuesta Nacional Continua 2006 (ENCO)

## Oferta de servicios educativos

La prestación de los servicios educativos a nivel de la provincia se imparte, mayormente, con la modalidad escolarizada y en los niveles inicial, primario y secundario. Se dispone en total con 156 instituciones educativas, en total, con 439 aulas (482 en uso) y 474 docentes (43 intitulados), de los cuales 318 (64.4%) son varones y 176 mujeres (34.6%).

El nivel de educación primaria de menores impartida en 89 instituciones educativas (57.0%) y 298 aulas (74.9%), absorbe al 61.1% de los docentes. La educación secundaria, por su parte, impartida en 15 instituciones educativas (con 93 aulas en uso), localizadas mayormente en las capitales de distrito, absorbe 28.3% de los docentes.

## Cuadro Nº 52

### Prov. Vilcashuamán: Docentes, Instituciones Educativas y aulas por nivel y modalidad educativa

| Nivel Modalidad | Docentes | | | | I.E. | Aulas | Aulas en uso |
|---|---|---|---|---|---|---|---|
| | H | M | Total | Sin título | | | |
| **Escolarizado** | **309** | **165** | **474** | **43** | **135** | **534** | **457** |
| Educación Inicial | 2 | 33 | 35 | | 26 | 70 | 56 |
| Educación Primaria Menores | 184 | 106 | 290 | 30 | 89 | 361 | 298 |
| Educación Primaria Adultos | 1 | 2 | 3 | | 2 | 3 | 3 |
| Educación Secundaria Menores | 111 | 23 | 134 | 11 | 15 | 93 | 93 |
| Educación Ocupacional | 4 | | 4 | 2 | 2 | 3 | 3 |
| Educación Superior Tecnológica | 7 | 1 | 8 | | 1 | 4 | 4 |
| **No Escolarizado** | **9** | **11** | **20** | | **21** | **5** | **25** |
| Educación Inicial (PRONOEIs) | 9 | 11 | 20 | | 20 | | 20 |
| Educación Secundaria Adultos | | | | | 1 | 5 | 5 |
| **Total** | **318** | **176** | **494** | **43** | **156** | **539** | **482** |

Fuente: UGEL Vilcashuamán. Área de Estadística e Informática 2009.

## Gráfico Nº 09

### Prov. Vilcashuamán: Instituciones Educativas

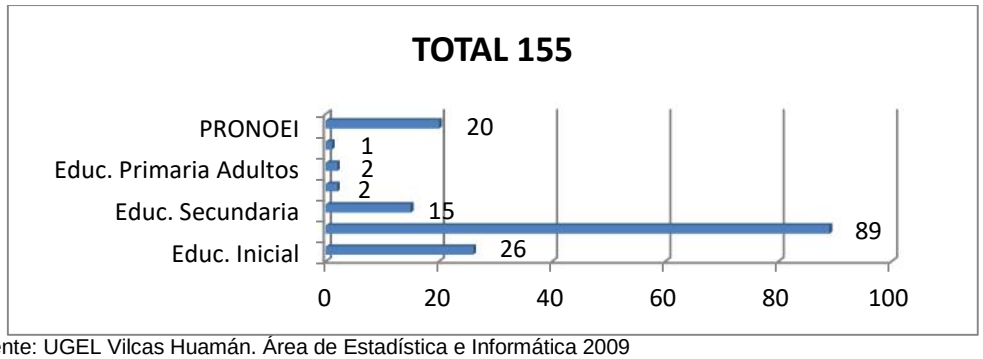


Fuente: UGEL Vilcas Huamán. Área de Estadística e Informática 2009

La educación superior tecnológica es impartida en una sola Institución Educativa que cuenta con 04 aulas. Esta localizada en la capital de la provincia de Vilcashuamán y, en ella estudian 80 alumnos y laboran 08 docentes.

**Mapa Nº 14**
**Prov. Vilcashuamán: Localización de las Instituciones Educativas**

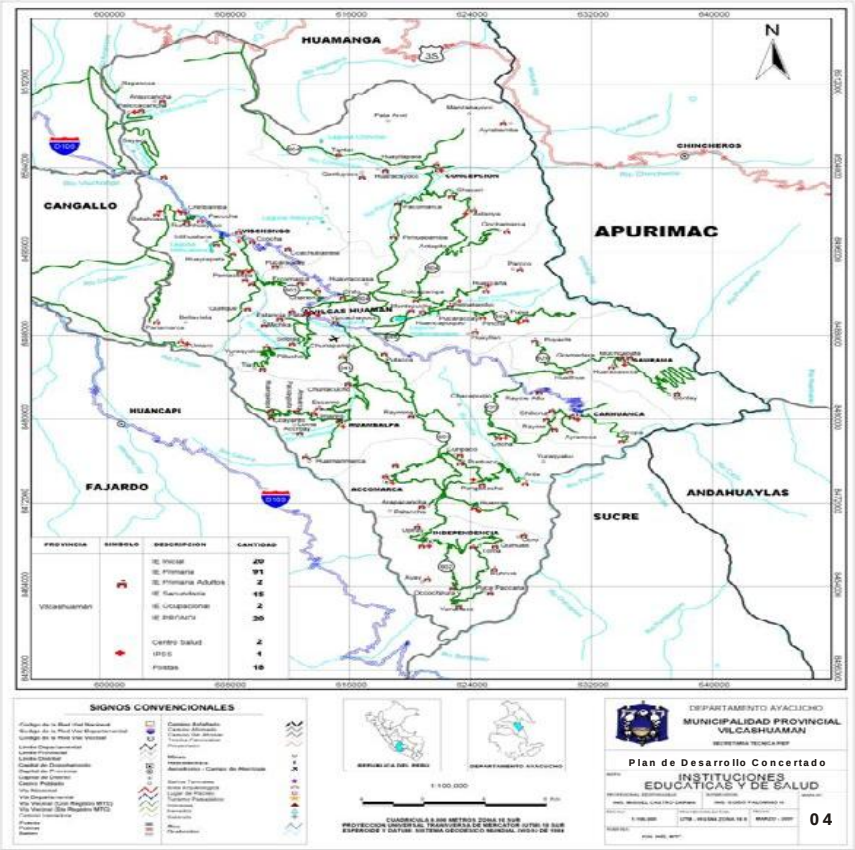


Los logros más importantes del sector en cuanto a los retos de los ODM, tienen que ver con el mayor acceso a la educación del nivel primario, sobre todo de las mujeres del ámbito rural. No obstante, existen en la oferta educativa, los siguientes problemas y limitaciones:

- Déficit en la atención de la demanda educativa de nivel inicial en el área rural.
- Inadecuada y precaria infraestructura educativa.
- Déficit y deficiente mobiliario escolar.
- Carencia e inexistencia de materiales educativos -bibliográficos y pedagógicos-, equipos y materiales audio visuales adecuados, etc. en la mayoría de las instituciones educativas.
- Inexistencia de laboratorios, centros de cómputo, auditorios, bibliotecas, campos deportivos y recreativos adecuados.
- Déficit en el número requerido de docentes.
- Ausentismo de los docentes, la reducida cantidad de horas de clase y el incumplimiento del desarrollo de información curricular en las I. E. del área rural.
- Deficiente metodología de enseñanza-aprendizaje utilizada por los docentes.
- Incumplimiento de Plan Curricular e impertinencia del mismo con la realidad.

- Inexistencia de grados completos en algunas I.E., truncan la continuidad en niveles mayores, sobre todo de las mujeres del área rural.

**Calidad educativa y rendimiento académico**

El Proyecto Educativo Nacional (PEN) precisa que la expansión de la educación en el Perú no ha cumplido su promesa de universalidad y calidad. Son todavía muchos los excluidos, principalmente los niños y jóvenes de las zonas rurales del país, y muchos de los que acceden al sistema educativo reciben servicios sumamente ineficaces y de mala calidad. Los aprendizajes brindados se encuentran confinados a prácticas rutinarias y mecánicas que privan a niños, niñas y jóvenes peruanos del desarrollo de sus competencias y cercenan sus posibilidades de desarrollo futuro. Tal vez no exista elemento más emblemático de esto que la baja calidad del aprendizaje de la lectura y la escritura, agravada sobre todo entre la población rural y bilingüe por efecto de una suerte de apartheid educativo que es, sostenemos, uno de los aspectos más intolerables de la inequidad en nuestro país.
Esto, a nivel del departamento de Ayacucho y de la provincia, se refleja en los bajos niveles de logros de aprendizaje, sobre todo en las áreas de Comunicación Integral y Lógico Matemática de los alumnos del nivel básico regular. Esto se debe a deficiencias en: el desempeño docente - no cuenta con especialización contextualizada en las áreas de Lógico Matemática ni Comunicación Integral, tanto en la dimensión del saber (conocimientos) y del saber hacer (estrategias metodológicas)-, la gestión educativa, la calidad de los ambientes y materiales educativos, el acceso a tecnologías de la información y comunicación (TICs), la calidad de la dieta alimenticia de los estudiantes, la calidad de las viviendas, la presencia continua en las clases, el tiempo dedicado al estudio fuera de la institución educativa, etc.

Significa entonces, que en tanto persistan estas carencias, brechas y dificultades, no será posible lograr avances significativos en la consecución de los resultados educativos esperados en la población, como condición básica para implementar estrategias de desarrollo competitivo, basado en el desarrollo de capacidades.

Probablemente, mejorar la calidad de la oferta educativa sea un tanto más fácil; porque, mejorar el desempeño, los logros de aprendizaje y la continuidad de estudios de los alumnos, implica mejorar los ingresos familiares y las condiciones de vida de los hogares, basados en la implementación de programas y proyectos que permitan dinamizar la actividad agropecuaria y turística.

### 1.4.1.3. Vivienda y saneamiento básico

Las viviendas son precarias e inseguras, toda vez que no cuentan con los servicios adecuados y están construidas con materiales rústicos y sin tener en cuenta los requerimientos y exigencias técnicas establecidas por la autoridad competente para las construcciones.

Dichas carencias (sobre todo en el área rural) aunados a la estrechez e inexistencia de varios compartimentos, la convivencia con los animales (cuyes, aves, perros, etc.), el uso un espacio de la vivienda como cocina y el alto número de miembros de la familia, dan lugar a un enorme hacinamiento, contaminación y dificultad para el estudio y la privacidad.

De las 7,010 viviendas censadas en 2007, sólo el 27.0% cuenta con red pública de abastecimiento de agua dentro de la vivienda, el 7.2% cuenta con red pública de desagüe dentro de la vivienda y el 18.7% con alumbrado eléctrico. Lo peor de todo es que el agua de consumo humano que se abastece a la población no es potable. Es más, las deficiencias en las instalaciones del sistema de agua y desagüe dentro de la las viviendas, generan pérdidas y enfermedades.

**Cuadro Nº 53**

**Prov. Vilcashuamán: Viviendas según acceso a servicios**

| Servicios de la vivienda | N° viviendas | % |
|---|---|---|
| **Viviendas con abastecimiento de agua** | **3,734** | **53.3** |
| ▪ Red pública dentro de la vivienda | 1,908 | 27.2 |
| ▪ Red pública fuera de la vivienda dentro de la edificación | 1,693 | 23.9 |
| ▪ Pilón de uso público | 128 | 1.8 |
| **Viviendas con servicio higiénico** | **3,883** | **55.4** |
| ▪ Red pública de desagüe dentro de la vivienda | 508 | 7.2 |
| ▪ Red pública de desagüe fuera de la vivienda pero dentro de la edificación | 98 | 1.4 |
| ▪ Pozo ciego o negro / letrina | 3,277 | 46.3 |
| **Viviendas con alumbrado eléctrico** | **1,326** | **18.7** |
| ▪ Red pública | 1,326 | 18.7 |
| **Combustible o energía usado para cocinar** | **7,010** | **100.0** |
| ▪ Gas | 192 | 2.7 |
| ▪ Leña | 6,651 | 93.8 |
| ▪ Bosta | 143 | 2.0 |
| ▪ Kerosene | 17 | 0.2 |
| ▪ Carbón | 13 | 0.2 |
| ▪ Electricidad | 4 | 0.1 |

Fuente: INEI - Censos Nacionales 2007: XI de Población y VI de Vivienda

El alto porcentaje (93.8%) de las viviendas, en las que se usa la leña como combustible, muestra la marcada ruralidad, la preponderancia de las relaciones

de dependencia de las familias con el campo y el inminente proceso de deforestación de bosques naturales.

### 1.4.2. Dimensión económica

#### 1.4.2.1. Actividad agropecuaria

No obstante al precario apoyo del Estado y los nocivos cambios generados por el amenazante crecimiento del mercado de productos agroindustriales de las grandes empresas transnacionales, las actividades agrícola y pecuaria en la provincia, continúan siendo las principales fuentes de empleo, ingresos y alimentos para la mayoría de familias.

La actividad agrícola, eje importante de todo proceso de desarrollo sostenido, se caracteriza por:

- Ser estacional y de alto riesgo.
- El manejo diversificado de una amplia variedad de cédula de cultivos de alto contenido proteico y curativo.
- Su baja producción y productividad.
- Ser mayormente de autoconsumo.
- Generar empleos e ingresos temporales.
- El manejo de cultivos en pequeñas parcelas atomizadas y dispersas.

Mejorar los resultados intermedios de esta actividad, expresada en el incremento del empleo y los ingresos, implica:

- Manejar técnica y adecuadamente los suelos, el agua y los cultivos -(bajo riego y secano), en función con la especialización productiva de los suelos. Todo esto permitirá incrementar los niveles de productividad y competitividad, basados en la calidad, volumen y precio de los productos.
- Ampliar la frontera agrícola bajo riego, sobre todo en la franja cultivable del valle interandino del río Pampas y las áreas comprendidas dentro de la zona ecológica de clima templado, a fin de: intensificar el uso de los suelos y sacar cuando menos dos cosechas al año, garantizar el manejo y la conducción de cultivos permanentes y crianzas, etc.
- Crear las condiciones básicas para la práctica de la actividad agrosilvopastoril, a fin de mejorar la complementariedad entre ellas, las condiciones micro climáticas y la convivencia armónica con el medio ambiente.

Pero, nada de esto será posible, si no va acompañado por: los recursos económicos y financieros necesarios, la asistencia técnica y el acompañamiento a los productores en la cadena productiva y la generación de valor, como parte

de la estrategia de un Plan o Programa Integral de Desarrollo Rural Provincial, basado en resultados.

Los datos que figuran en el Cuadro Nº 54, muestran la tendencia decreciente de la superficie agrícola cosechada entre 2000 (5,022 has.) y 2006 (3,801 has.). Este hecho se torna aún más crítica, si comparamos con la información registrada en el Censo Agropecuario de 1972 (10,374 has.) y el dato estimado para 1981 (9,024 has.). Realizado los cálculos, la disminución de la superficie cosechada entre 1972 y 2006, representa el 36.6% del primero. Dicho en otros términos, la superficie cosechada en 1972, es 2.7 veces más que superficie cosechada en 2006.

Pero, resulta que la superficie cosechada en 1972, representa el 51.4% de la superficie agrícola disponible (20,184 has.) y la de 2006, sólo el 18.8%.

A nivel de los distritos, la mayor disminución de dichas áreas entre el año 2000 y 2006, se han dado en Accomarca e Independencia.

**Cuadro Nº 54**

**Prov. Vilcashuamán: Superficie agrícola cosechada por distritos (Has.)**

| DISTRITO | CAMPAÑA AGRICOLA (Cosecha en Has) | | | | | | |
|---|---|---|---|---|---|---|---|
| | 1999-2000 | 2000-2001 | 2001-2002 | 2002-2003 | 2003-2004 | 2004-2005 | 2005-2006 |
| Vilcashuamán | 1,043 | 1,114 | 899 | 928 | 627 | 616 | 796 |
| Accomarca | 424 | 540 | 457 | 368 | 159 | 173 | 168 |
| Carhuanca | 346 | 385 | 371 | 368 | 558 | 331 | 587 |
| Concepción | 766 | 813 | 328 | 1,499 | 540 | 600 | 446 |
| Huambalpa | 799 | 764 | 578 | 460 | 285 | 844 | 531 |
| Independencia | 511 | 502 | 556 | 513 | 182 | 190 | 156 |
| Saurama | 486 | 474 | 539 | 276 | 586 | 492 | 546 |
| Vischongo | 647 | 699 | 639 | 601 | 500 | 595 | 571 |
| Total | **5,022** | **5,291** | **4,367** | **5,013** | **3,437** | **3,841** | **3,801** |

Fuente: Ministerio de Agricultura – OIA 2006

De las 3,801 has. cosechadas en la campaña 2005-2006, las áreas del cultivo de maíz amiláceo, la cebada, el trigo, la papa, la arveja, la quinua, la haba y el olluco, representan el 93.4% (3,551 has.) del total. Según clases de cultivo, el 61.7% de la superficie es de cereales, el 20.3% de tubérculos y el 14.9%.

La predominancia del cultivo de maíz amiláceo en Huambalpa y Carhuanca, de papa en Vilcashuamán y Vischongo, y, de quinua y arveja verde en Vilcashuamán, tiene que ver con la vocación productiva de los suelos y los rasgos culturales que vienen del pasado; y, en los dos últimos casos, responden a los requerimientos de la demandas del mercado.

## Cuadro Nº 55

### Prov. Vilcashuamán: Superficie agrícola cosechada por distritos y según tipo de cultivo (campaña 2005-2006) (Has.)

| CAMPAÑA 2005-2006 | | | | | | | | | | |
|---|---|---|---|---|---|---|---|---|---|---|
| CULTIVO | Unid | Distritos | | | | | | | | |
| | | Vilcashuamán | Accomarca | Carhuanca | Concepción | Huambalpa | Independencia | Saurama | Vischongo | TOTAL |
| ALFALFA | Ha | | 1 | 4 | 3 | 3 | 1 | 1 | 2 | 15 |
| ARVEJA GRANO SECO | Ha | 62 | 9 | 44 | 36 | 22 | 6 | 46 | 30 | 255 |
| ARVEJA GRANO VERDE | Ha | 14 | | | 6 | | | | | 20 |
| CEBADA GRANO | Ha | 114 | 32 | 120 | 46 | 73 | 29 | 125 | 128 | 667 |
| FRIJOL GRANO SECO | Ha | | 4 | | 5 | 12 | 5 | | | 26 |
| GUINDO | Ha | | | 1 | | | | | 1 | 2 |
| HABA GRANO SECO | Ha | 45 | 10 | 32 | 49 | 20 | 2 | 53 | 29 | 240 |
| HABA GRANO VERDE | Ha | 18 | | | 9 | | | | | 27 |
| LIMON SUTIL | Ha | 1 | 1 | 2 | 3 | 1 | 1 | 1 | 1 | 11 |
| MAIZ AMARILLO DURO | Ha | | | | 21 | | | | | 21 |
| MAIZ AMILACEO | Ha | 118 | 33 | 175 | 88 | 223 | 41 | 22 | 71 | 771 |
| MAIZ CHOCLO | Ha | 18 | | | 8 | | | | | 26 |
| MASHUA O IZANO | Ha | | | 2 | | | | 7 | | 9 |
| MELOCOTONERO | Ha | 1 | 1 | 1 | 2 | 1 | 1 | | 2 | 9 |
| NARANJO | Ha | 2 | 2 | 3 | 3 | 2 | 2 | 1 | 1 | 16 |
| OCA | Ha | | | 3 | | | | 3 | | 6 |
| OLLUCO | Ha | 41 | 8 | 7 | 16 | 18 | 5 | 105 | 29 | 229 |
| PAPA | Ha | 119 | 24 | 39 | 64 | 50 | 22 | 88 | 122 | 528 |
| QUINUA | Ha | 117 | 3 | 12 | 19 | 28 | 5 | 37 | 26 | 247 |
| TRIGO | Ha | 110 | 35 | 136 | 60 | 72 | 30 | 52 | 119 | 614 |
| TUNA | Ha | 16 | 5 | 6 | 8 | 6 | 6 | 5 | 10 | 62 |
| TOTAL | **Ha** | **796** | **168** | **587** | **446** | **531** | **156** | **546** | **571** | **3,801** |

Fuente: Ministerio de Agricultura – OIA 2006

Basado en las mega tendencias globales y las tendencias a nivel nacional, regional y local, y, teniendo en cuenta perspectivas que nos aguarda en mérito a nuevos proyectos de inversión pública en obras de infraestructura -vial, social y productiva, en la implementación de programas y proyectos sociales y de apoyo a la producción, es probable que la composición de la estructura de la cédula de cultivos cambie radicalmente, en función a las nuevas del demandas del mercado interno y externo.

Pensamos, que una vez que se dinamice el turismo. Y por ende, el flujo de turistas incrementará la demanda de productos agrícolas frescos -arveja, haba, hortalizas-, productos y sub productos de origen pecuario -carne de vacuno, ovino, cuye, aves y huevos de corral, queso-, pescados -trucha y, especialmente, de especies que viven en el río pampas- y artesanías -productos con motivos de la zona.

**Mapa Nº 15**

**Prov. Vilcashuamán: Mapa eco productivo**

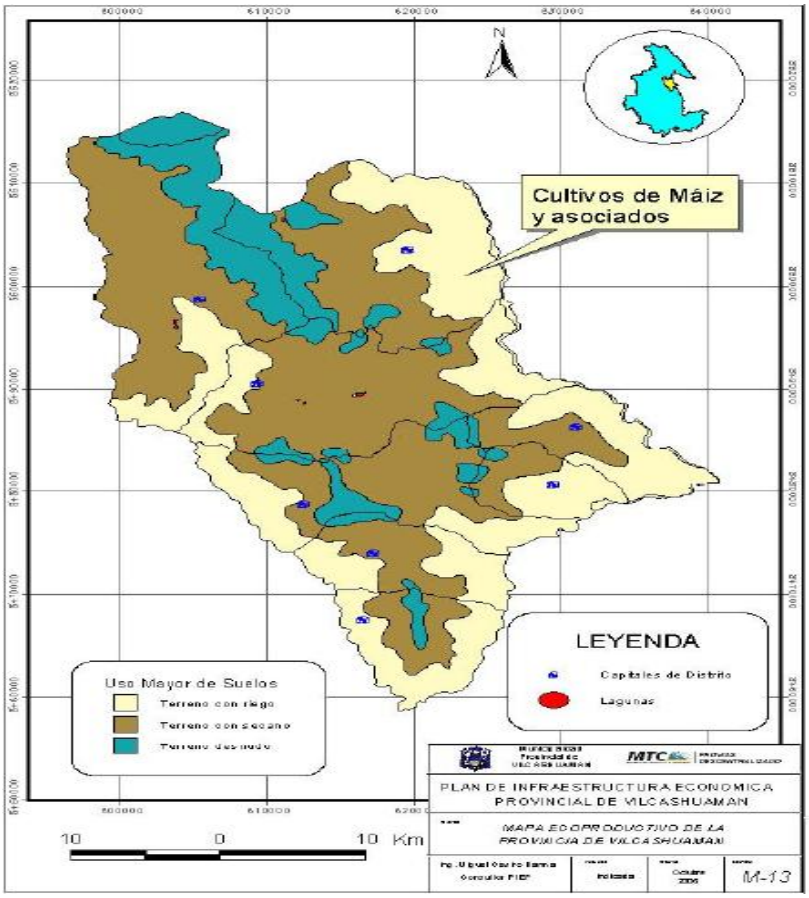


FUENTE: Municipalidad de Vilcashuamán 2008

Con esos presumibles cambios, es válido recordar y advertir a las instituciones promotoras del desarrollo, así como a los agricultores y la población en general, que urge la necesidad de ir preparándonos y desarrollando capacidades en la producción, transformación y comercialización especializada de productos alimenticios orgánicos con alto valor proteico y de calidad. Esto se basaría en el aprovechamiento racional y eficiente de los recursos naturales localizados en los diferentes pisos ecológicos -suelos, agua- y los desechos orgánicos de los cultivos y la población pecuaria.

A esto, se suma la necesidad de orientar esfuerzos para el fortalecimiento de la organización comunal y de productores, con pensamiento empresarial, mentalidad de progreso y visión de fututo.

El mayor reto consiste en hacer que los agricultores tengan la posibilidad de acceder a empleos e ingresos permanentes y dignos, que les permita mejorar las condiciones y calidad de vida de los miembros de su hogar, y, en el mejor de

los casos, les permita ahorrar e invertir para ampliar o diversificar sus actividades. El éxito en dicho propósito, supone mayores oportunidades para la población joven, ávida de sumarse a nuevos desafíos y emprendimientos, así como una retracción sustantiva en las tasas de migración poblacional, sobre todo de la PEA más dinámica e importante.

La actividad pecuaria, por su parte, es la que le secunda en importancia a la actividad agrícola. El capital pecuario está constituido por la población de ganado vacuno, ovino, caprino, porcino y equino, así como de especies menores (aves y cuyes).

**Cuadro Nº 56**

**Prov. Vilcashuamán: Población pecuaria por especies**

| DISTRITOS | Vacunos Unid | Porcinos Unid | Caprinos Unid | Ovinos Unid | Aves Unid | Cuyes Unid | Equinos Unid |
|---|---|---|---|---|---|---|---|
| Vilcashuaman | 4,009 | 3,158 | 3,764 | 6,852 | 3,404 | 1,717 | 2,470 |
| Accomarca | 766 | 485 | 1,730 | 1,110 | 1,178 | 841 | 342 |
| Carhuanca | 843 | 572 | 933 | 934 | 1,010 | 332 | 318 |
| Concepción | 2,361 | 1,429 | 850 | 2,091 | 2,091 | 820 | 1,700 |
| Huambalpa | 1,969 | 1,825 | 1,460 | 2,924 | 2,044 | 848 | 814 |
| Independencia | 1,280 | 387 | 766 | 362 | 2,702 | 519 | 512 |
| Saurama | 1,812 | 747 | 175 | 1,002 | 2,100 | 285 | 498 |
| Vischongo | 3,239 | 886 | 1,098 | 6,658 | 2,088 | 716 | 2,773 |
| **TOTAL** | **16,279** | **9,489** | **10,776** | **21,933** | **16,617** | **6,078** | **9,427** |

Fuente: Ministerio de Agricultura – OIA 2006

Los distritos que tienen mayor población de vacunos son Vilcashuamán, Vischongo y Concepción. En ovinos, destacan Vilcashuamán y Vischongo y, en porcinos, caprinos y cuyes, Vilcashuamán.

**Mapa Nº 16**

**Prov. Vilcashuamán: Áreas con vocación productiva pecuaria**

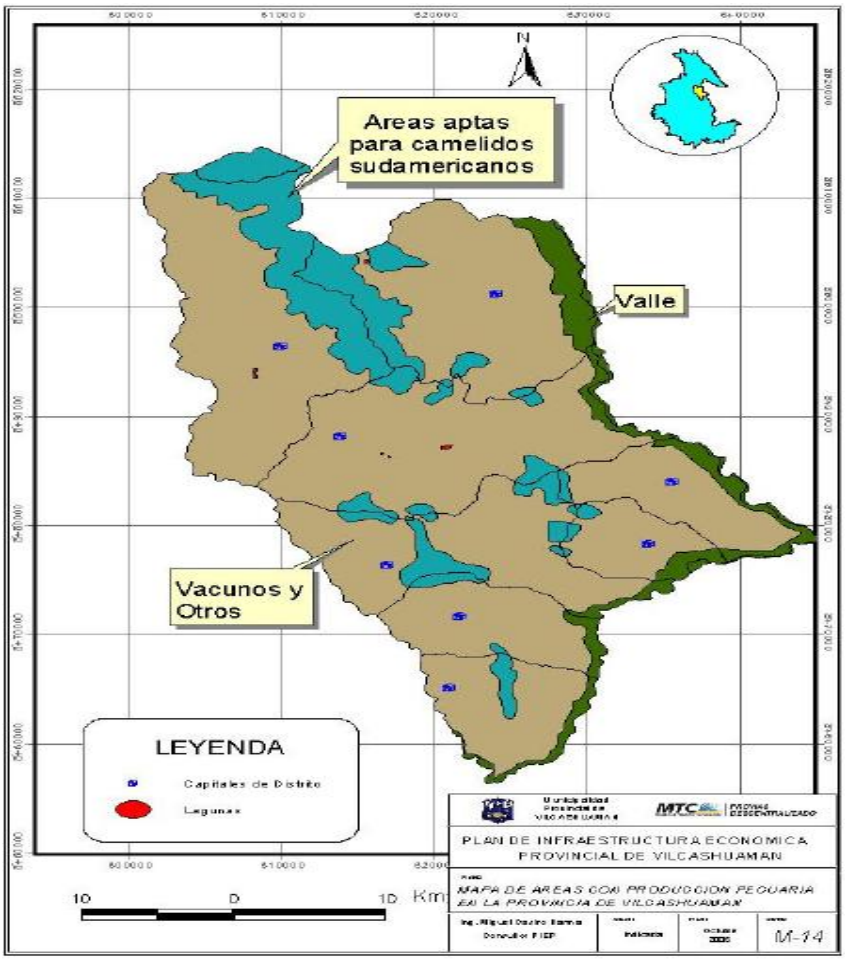


FUENTE: Municipalidad de Vilcashuamán 2008

### 1.4.2.2. Turismo

Una de las actividades económicas aglutinadoras y dinamizadoras del desarrollo de la provincia de Vilcashuamán, es el turismo.

Lograr este gran eslabonamiento entre el turismo, la actividad agropecuaria y agroindustrial, el comercio, la artesanía, la prestación de servicios -de hotelería, transportes, profesionales, etc.-, entre otras, implica garantizar la variedad y calidad de los atractivos y productos turísticos. De ser así, la provincia de Vilcashuamán, sería un importante destino turístico a nivel del país.

Pero hoy, en mérito de la penosa realidad en las que se encuentran los valiosos recursos arqueológicos y arquitectónicos localizados dentro del ámbito territorial de la provincia de Vilcashuamán, urge la priorización del mantenimiento,

restauración y puesta en valor de los mismos.

**Cuadro Nº 57**

**Prov. Vilcashuamán: Recursos arqueológicos y arquitectónicos por distritos**

| Distrito | Recurso arqueológico y arquitectónico |
|---|---|
| Vilcashuamán | ▪ Plaza trapezoidal.<br>▪ Templo del Sol.<br>▪ Templo de la Luna.<br>▪ Ushno.<br>▪ Pirámide ceremonial o trono sagrado del Inka.<br>▪ Acllawasi (casa de las escogidas).<br>▪ Palacio del Inka.<br>▪ Piedra de sacrificio.<br>▪ Piedra del vaticinio.<br>▪ Kallankas (Galpones para soldados).<br>▪ Iglesia Colonial.<br>▪ Sitio Arqueológico de Pillucho. |
| Accomarca | ▪ |
| Carhuanca | ▪ Sitio Arqueológico de Punta Orcco. |
| Concepción | ▪ |
| Huambalpa | ▪ Santuario Colonial de Santa Ana de Huambalpa. |
| Independencia | ▪ Patahuasi, Yanacorral, Pumapuncu, Janamarca.<br>▪ Andenes de Occochirura. |
| Saurama | ▪ Puente Inka Chaka. |
| Vischongo | ▪ Complejo Arqueológico de Intihuatana.<br>▪ Santuario Nacional de Titancayocc o bosque de Puyas Raymondi.<br>▪ Iglesia de Pomacocha. |

FUENTE: Municipalidad de Vilcashuamán 2008.
Elaboración: ET PDCP-VH

Además de los recursos y atractivos turísticos permanentes, antes mencionados, existen festividades en cada distrito, que a excepción del Vilcas Raymi, permiten mayormente la presencia temporal de un importante número de personas migrantes -acompañados mayormente por los miembros de su familia- que retornan a sus lugares de origen.

**Cuadro Nº 58**

**Prov. Vilcashuamán: Principales festividades por distritos**

| DISTRITO | Principal Festividad | Fecha | Lugar |
|---|---|---|---|
| VILCASHUAMAN | Virgen del Carmen | 16 de Julio | Vilcashuamán |
| | Vilcas Rayme | 29 de Julio | Vilcashuamán |
| CARHUANCA | Virgen de Asunción | 15 de Agosto | Carhuanca |
| | Carnaval | Febrero | Carhuanca |
| CONCEPCION | Virgen de Concepción | 08 de Diciembre | Concepción |
| | Yarcca Aspic | 09 de Setiembre | Concepción |
| HUAMBALPA | Santa Ana Patrona | 26 de Julio | Huambalpa |
| | Virgen Inmaculada | 08 de Diciembre | Huambalpa |
| | Virgen Fátima | 13 de Mayo | Huambalpa |
| | Yarcca Aspic | 30 de Agosto | Huambalpa |
| | Navidad y Año nuevo | 25 de Diciembre | Huambalpa |
| INDEPENDENCIA | Virgen del Rosario | 09 de Octubre | Paccha Huallahua |
| SAURAMA | Virgen del Carmen | 16 de Julio | Saurama |
| | San Francisco | 04 de Octubre | Saurama |
| | Fray Martín | 03 de Noviembre | Saurama |
| | Inmaculada Concepción | 08 de Diciembre | Saurama |
| | Navidad | 25 de Diciembre | Saurama |
| VISCHONGO | Virgen de Asunción | 15 de Agosto | Vischongo |
| | Virgen de Cocharcas | 08 de Setiembre | Ccachubamba |
| | Virgen de las Mercedes | 24 de Setiembre | Huayrapata |
| | San Antonio | 21 de Agosto | Pomacocha |

FUENTE: Municipalidad de Vilcashuamán 2008.
Elaboración: ET PDCP-VH

Considerando la importancia que tiene el turismo, como eje del desarrollo de la provincia de Vilcashuamán, tanto como de los departamentos de Ayacucho, Apurímac y Cuzco, apremia la necesidad de implementar el Plan COPESCO, con la suma de esfuerzos, recursos e intervenciones de los agentes del desarrollo -instituciones públicas y privadas, empresarios, etc.- y la responsabilidad compartida de las organizaciones sociales representativas de la población.

Se puede diversificar y mejorar la calidad de los atractivos turísticos -recursos y festividades- y la difusión de los mismos sin embargo; si no se ofrecen adicionalmente buenos servicios (transporte, de hospedaje, alimentación, conectividad, de información, comunicación y acompañamiento guiado, seguridad y de calidad en las atenciones), el turismo no reportará ingreso significativo alguno, ni siquiera para los prestadores de servicios concentrados en los distritos de Vischongo y Vilcashuamán.

**Mapa Nº 17**

**Prov. Vilcashuamán: Localización de los recursos turísticos**

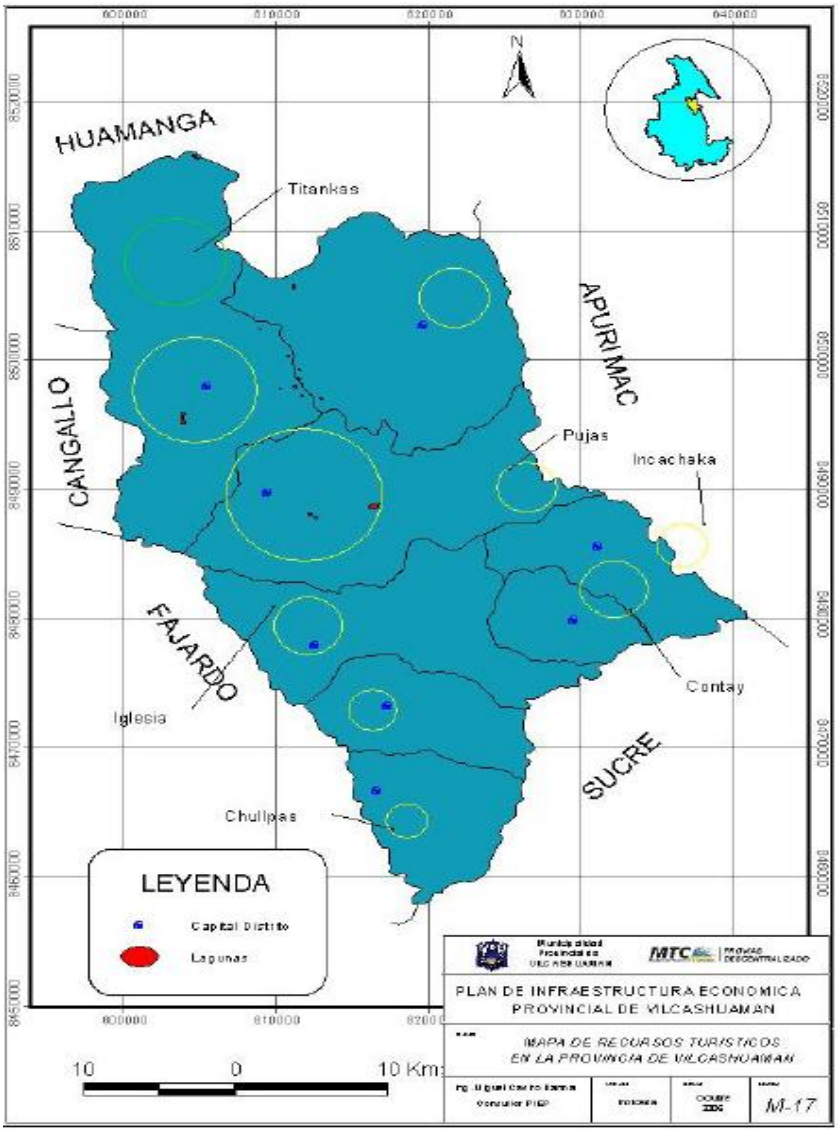


FUENTE: Municipalidad de Vilcashuamán 2008

Tras la lectura de las experiencias sobre el tema, cuya meta ambicionada radica en el incremento de los días de permanencia de los turistas. Además a más de lo manifestado, se requiere aperturar una vía longitudinal adecuada en la margen izquierda del río Pampas, desde Umaro (dto. Vischongo) hasta Ninabamba (dto. Ocros, Prov. Huamanga), a fin de capitalizar su vocación y potencial productivo y en la generación y desarrollo del turismo ecológico, de aventura y vivencial, cuya demanda efectiva, muestra un espiral de crecimiento significativo y sostenido.

Teniendo en cuenta que gran parte de las familias que viven en los valles interandinos son extremadamente pobres, la ejecución de dicho proyecto y los de infraestructura de riego y de servicios de agua y saneamiento, permitirían un gran cambio, reflejado en el progreso social y económico de la población y los centros poblados.

### 1.4.2.3. Comercio

Los resultados de los CPV, ilustran que el comercio -tanto como los servicios personales y profesionales-, es la actividad económica que viene mostrando un crecimiento significativo, a la par de los cambios generados por el proceso de globalización.

El sistema de comercialización de productos industriales y agroindustriales introducidos al mercado interno, se sustenta en la prestación de los servicios brindados por los comerciantes intermediarios en sus establecimientos comerciales o en las ferias semanales, espacios donde los productores ofrecen y venden sus productos.

**Cuadro Nº 59**

**Prov. Vilcashuamán: Ferias semanales por distritos**

| Distrito | Localidad | Días |
|---|---|---|
| Vilcashuamán | Vilcashuamán | Martes y Miércoles |
| | Pujas | Lunes |
| Accomarca | Accomarca | Martes |
| Carhuanca | Carhuanca | Martes |
| | San Miguel de Rayme | Jueves |
| Concepción | Concepción | Domingo |
| Huambalpa | Huambalpa | Martes |
| Independencia | Pacchahuallhua | Martes |
| Saurama | Saurama | Martes |
| Vischongo | Vischongo | Martes y Miércoles |

FUENTE: Municipalidad de Vilcashuamán 2008.
Elaboración: ET PDCP-VH

### 1.4.2.3. Transportes y comunicaciones

La provincia cuenta con una red de caminos de herradura y carreteras, que permiten y facilitan la integración territorial y espacial; propician las relaciones económicas, sociales y culturales, así como el acceso a los servicios sociales básicos - educación, salud, etc. y al mercado.

Lo preocupante de los caminos de herradura, es su estado de deterioro permanente. Este hecho dificulta los viajes, el traslado de las cosechas, y pone

en peligro la integridad física de las personas. Algunas vías necesitan ser rehabilitadas y muchos requieren mantenimiento.

En el caso de las vías carrozables, las trochas carecen de mantenimiento; por tanto, limitan el acceso y la prestación de servicios -de transporte público y de asistencia médica-, sobre todo en la temporada de lluvias.

La capital de la provincia, está integrado con todas las capitales distritales (Cuadro Nº 60) y con los centros poblados que figuran en el Cuadro Nº 61.

**Cuadro Nº 60**

**Prov. Vilcashuamán: Distancias por tramos y tipo de vía**

| Tramo | Distancia Km | Tipo de vía |
|---|---|---|
| Ayacucho-Vilcashuamán | 116.000 | Afirmada |
| Ayacucho-Accomarca | 155.800 | Afirmada |
| Ayacucho-Carhuanca | 160.000 | Afirmada |
| Ayacucho-Concepción | 118.000 | Afirmada |
| Ayacucho-Huambalpa | 142.800 | Afirmada |
| Ayacucho-Independencia (Pacchahuallhua) | 156.800 | Afirmada trocha |
| Ayacucho-Saurama | 153.000 | Afirmada trocha |
| Ayacucho-Vischongo | 96.000 | Afirmada |

FUENTE: DRTC-GRA.

**Cuadro Nº 61**

**Prov. Vilcashuamán: Distancias por tramos y tipo de vía**

| Tramo | Distancia (Km.) | Tipo de vía |
|---|---|---|
| **Carreteras en el Distrito de Vilcashuamán** | | |
| Vilcashuamán – Chito | 5.0 | Trocha |
| Chito - Colpapampa | 8.0 | “ |
| Vilcashuamán - Allpaspina | 1.90 | “ |
| Vilcashuamán - Viscachayocc | 2.90 | “ |
| Viscachayocc - Huacapuquio | 7.10 | “ |
| Huancapuquio - Pucaraccay | 2.90 | “ |
| Pucaraccay – San Antonio de Pincha | 3.00 | “ |
| San Antonio de Puncha - Puccas | 7.00 | “ |
| Huancapuquio - Pomatambo | 3.00 | “ |
| Pomatambo - Huaccaña | 5.00 | “ |
| Vilcashuamán – Yuraccyacu | 3.00 | “ |
| Yuraccyacu - Chanen | 1.50 | “ |
| Yuraccyacu - Chito | 5.50 | “ |
| Vilcashuamán - Estanciapata | 1.90 | “ |
| Estanciapata - Soquia | 3.90 | “ |
| Vilcashuamán - Pillucho | 11.00 | “ |
| Pillucho - Tia | 6.60 | “ |
| Viscachayocc - Putacca | 5.30 | “ |
| Viscachayocc – Churia | 4.40 | “ |
| Vilcashuamán - Huayraccasa | S/C | “ |
| Huaccaña – Parco | S/C | “ |

| | | |
|---|---|---|
| **Carreteras en el distrito de Accomarca.** | | |
| Accomarca – San Gabriel de Huarcas | 10.60 | “ |
| Accomarca - Pongococha | 9.40 | “ |
| Accomarca - Punturco | 11.40 | “ |
| Punturco - Pongococha | 4.00 | “ |
| **Carreteras en el distrito de Carhuanca** | | |
| Carhuanca - Chilicruz | 2.90 | “ |
| Chilicruz - San Miguel de Rayme | 1.80 | “ |
| San Miguel de Rayme - Rayme Alto | 1.00 | “ |
| **Carreteras en el distrito de Concepción** | | |
| Concepción - Pacomarca | 8.70 | “ |
| Concepción – San Antonio de Astanya | 9.50 | “ |
| San Antonio de Astanya – San Rosa de Ccochamarca | 12.70 | “ |
| **Carreteras en el distrito de Huambalpa** | | |
| Huambalpa - Paccaypata | 10.40 | “ |
| Paccaypata – Cayanto | 2.00 | “ |
| Cayanto - Huanquispa | no hay | “ |
| Huambalpa - Raymina | 30.80 | “ |
| Huambalpa – San Antonio de Cocha | 54.70 | “ |
| **Carreteras en el distrito de Independencia** | | |
| Nuevo Paccchahuallhua - Upiray | 3.50 | “ |
| Nueva Paccchahuallhua - Runcua | 14.90 | “ |
| Runcua – Occochirura | 5.60 | “ |
| Occochirura – Yananaco | 3.20 | “ |
| Nuevo Paccchahuallhua - Occochirura | 9.30 | “ |
| Nuevo Paccchahuallhua - Ayay | S/C. | |
| **Carreteras en el distrito de Saurama** | | |
| Saurama – Santa Rosa de Huaracascca | 1.80 | “ |
| Saurama – Muchcapata | 2.10 | “ |
| Muchcapata – Inmaculada Huallhua | 3.50 | “ |
| Inmaculada Huallhua - Puyachi | 5.40 | “ |
| Saurama - Contay | 7.30 | “ |
| **Carreteras en el distrito de Vischongo** | | |
| Vischongo - Ccachubamba | 8.00 | “ |
| Vischongo – Pomacocha | 5.00 | “ |
| Pomacocha – Huayrapata | 10.80 | “ |
| Vischongo – Huayrapata | 3.00 | “ |
| Vischongo – Pallccacancha | 23.80 | “ |
| Pallccacancha – Añaycancha | 2.60 | “ |
| Vischongo – Umaro | E/C | “ |

FUENTE: Trabajo de campo del equipo técnico SGPAT – 2007.

El servicio de transporte público de pasajeros hacia Lima y de ésta hacia la capital de la provincia, está cubierto por los omnibuses de las empresas de transportes “TRASANDINO” y “Los Libertadores”. Pero, el servicio de las capitales distritales hacia Ayacucho y viceversa, lo cubren mayormente 05 empresas (Expreso: Chaski, Vilcas, Ayala, Intiwatana y Los Incas), con su flota de vehículos -combis- de poca capacidad.

**Mapa Nº 18**

**Prov. Vilcashuamán: Redes viales**

FUENTE: Municipalidad de Vilcashuamán 2008

**Mapa Nº 19**

**Prov. Vilcashuamán: Red vial provincial**

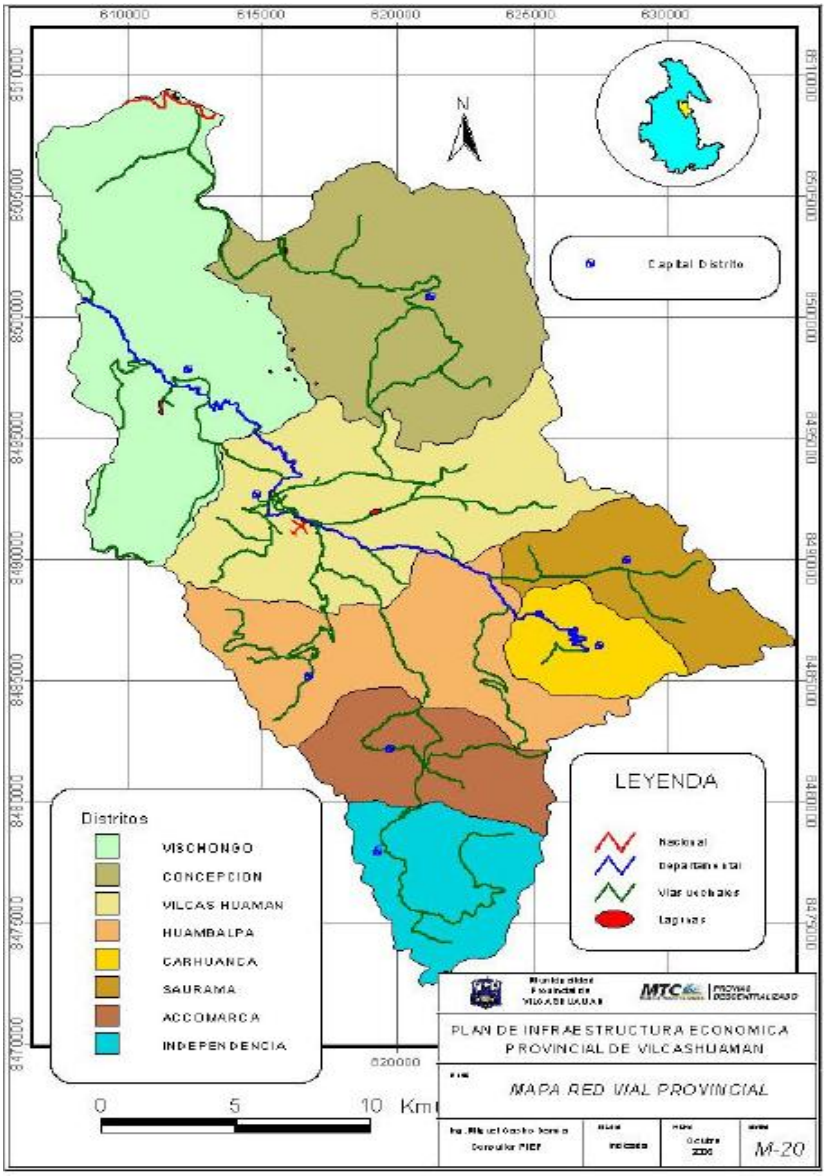


FUENTE: Municipalidad de Vilcashuamán 2008

Pero, al margen de la condición de conservación de algunas carreteras, lo importante es que a nivel de la provincia se nota un gran avance en la integración vial de sus centros poblados y de las capitales distritales hacia sus valles, lo que abre nuevas oportunidades de integración con otras provincias vecinas de los departamentos de Ayacucho y Apurímac.

Hecho el registro e inventario de los medios y equipos del sistema de comunicaciones y de conectividad al interior de la provincia, así como la evaluación de la calidad de los mismos, se ha llegado a determinar que son deficitarios y deficientes.

**Cuadro Nº 62**

**Prov. Vilcashuamán: Acceso a servicios y medios de comunicación y conectividad por distritos – 2009**

| Distrito | Telf. fijo comu nitario | Telf. fijo domi ciliario | Teléfonía móvil | Internet | Radio emisoras | Señales de Tv |
|---|---|---|---|---|---|---|
| Vilcashuamán | 16 / 07 loc. | (1) | X | 03 Cp/01 Ph | 01 | C4 / C5 |
| Accomarca | 03 / 03 loc. | | | 01 Ph | | |
| Carhuanca | 05 / 02 loc. | | X | 01 Ph | | C7 |
| Concepción | 03 / 03 loc. | | X LCH | 01 Ph | | 4C PCH |
| Huambalpa | 03 / 03 loc. | | | 01 Ph | | |
| Independencia | 04 / 03 loc. | | X LQ | 01 Ph | | |
| Saurama | 03 / 03 loc. | | X LQ | 01 Ph | | |
| Vischongo | 08 / 06 loc. | | | 01 Ph | 01 | |
| **Total** | **45 / 30 loc** | | | **10** | **02** | |

(1) Inalámbricos: en la ciudad de Vilcashuamán. Cp.- Cabina pública Ph.- Proyecto Huscarán
LCH.- Línea de Chincheros LQ.- Línea de Querobamba C4.- Canal 4 C5.- Canal 5
4C PCH.- 4 canales panta de Chincheros loc.- Localidades
Fuente: SGAPBR-GRA.
Elaboración: ET PDCP-VH.

De los 45 teléfonos fijos comunitarios que están localizados en 30 centros poblados, la mayoría de ellos funcionan sólo durante el día y tienen marcadas interferencias que impiden una buena comunicación.

El servicio de Internet está concentrado en la capital de la provincia; sin embargo, la baja capacidad de banda, dificulta el acceso a la información.

### 1.4.3. Dimensión de recursos naturales y medio ambiente

#### 1.4.3.1. Recurso suelo

El área de suelos para uso agrícola a nivel de la provincia es de 20,184 has.; esto es, el 1.7% la su superficie territorial (1,178.16 km2).

Del total de dicho escaso recurso destinado a la conducción de cultivos transitorios, el área bajo riego constituye el 22.4% (4,514 has.) y el de secano el 77.6% (15,670 has.).

Los distritos que tienen mayor área de suelos para uso agrícola son Vilcashuamán, Vischongo, Huambalpa y Concepción. La suma de dichas áreas (14,936 has), representan el 74.0% del total provincial
El 84.0% (3,795 has.) de las áreas bajo riego, están concentradas en los distritos de Huambalpa, Vilcashuamán, Concepción y Vischongo. Sin embargo, destaca la preponderancia y hegemonía de Huambalpa, distrito donde se localiza el 32.4% de estos suelos y representa el 46.1% de su área agrícola.

Considerando que la mayor parte de estos suelos bajo riego, se encuentran en las zonas intermedias, urge la necesidad de priorizar la provisión de agua para consumo humano y riego, a los Centros Poblados localizados en el valle interandino de la cuenca del río Pampas, franja territorial que cuenta con grandes potencialidades.

La disponibilidad per cápita de áreas de suelos para uso agrícola por distritos, presentada en el siguiente cuadro, nos demuestra que Huambalpa, Carhuanca y Saurama, tienen las cuotas más altas.

**Cuadro Nº 63**

**Prov. Vilcashuamán: Área de suelos para uso agrícola (Has.)**

| Distrito | Total | Ha/Hab. | Bajo riego | Bajo secano |
|---|---|---|---|---|
| Vilcashuamán | 5,787 | 0.70 | 938 | 4,849 |
| Accomarca | 1,163 | 0.86 | 185 | 978 |
| Carhuanca | 1,301 | 1.13 | 163 | 1,138 |
| Concepción | 2,118 | 0.73 | 698 | 1,420 |
| Huambalpa | 3,174 | 1.43 | 1,465 | 1,709 |
| Independencia | 1,256 | 0.69 | 193 | 1,063 |
| Saurama | 1,528 | 1.04 | 178 | 1,350 |
| Vischongo | 3,857 | 0.87 | 694 | 3,163 |
| **Total** | **20,184** | **0.86** | **4,514** | **15,670** |
| | **1.7% (*)** | | **22.4%** | **77.6%** |

(*) Respecto a la superficie territorial (1,178.16 km2).
FUENTE: Dirección Regional de Agricultura – Ayacucho, 1993.

De acuerdo con la clasificación según el uso preferente de tierras, la superficie de pastos naturales representa el 28.1% de la superficie territorial de la provincia; los montes y bosques el 4.0%; y, las tierras de protección y eriazos el 59.2%.

**Cuadro Nº 64**

**Prov. Vilcashuamán: Área de pastos naturales, montes y bosques, de protección y eriazos (Has.)**

| Distrito | Pastos naturales | Montes y bosques | De protección y eriazos |
|---|---|---|---|
| Vilcashuamán | 959 | 245 | 24,141 |
| Accomarca | 2,413 | 102 | 861 |
| Carhuanca | 126 | 30 | 1,301 |
| Concepción | 9,273 | 1,021 | 9,451 |
| Huambalpa | 3,918 | 2,912 | 7,304 |
| Independencia | 2,652 | 103 | 951 |
| Saurama | 132 | 26 | 1,686 |
| Vischongo | 6,252 | 233 | 23,984 |
| **Total** | **25,725** | **4,682** | **69,697** |
| | **21.8% (*)** | **4.0% (*)** | **59.2% (*)** |

(*) Respecto a la superficie territorial (1,178.16 km2).
FUENTE: Dirección Regional de Agricultura – Ayacucho, 1993.

### 1.4.3.2. Recursos hídricos

El sistema hídrico de la provincia está conformado por ríos, riachuelos, lagunas y manantiales, que forman parte de la cuenca del río Pampas, cuyo tributario principal en la provincia, es el río Vischongo. Las aguas que discurren por las microcuencas de concepción, Santa Rosa de Ccochamarca, Pomatambo, Raymina-Cocha, Saurama, Rayme y Huambalpa, son poco significativas; pero, abren la posibilidad de ser aprovechadas para riego y consumo humano. Por otro lado, la provincia cuenta con 02 lagunas importantes: Yanaccocha (Concepción) e Intihuatana (Vischongo).

El río Pampas es el recurso hídrico más caudaloso de la zona, cuyo cauce (125 Km. de recorrido), es el referente que nos sirve de límite natural con las provincias de Víctor Fajardo y Sucre; y, las provincias de Andahuaylas y Chincheros (Dpto. Apurímac).

Lo irónico de todo es que hasta la fecha, a más del aprovechamiento de su riqueza ictiológica para consumo humano y de sus aguas para el deporte, el esparcimiento y la recreación, no han sido utilizadas con fines productivos y para la generación de energía. Pero, recientes estudios, sustentan su gran potencial hidroenergético que sería aprovechado, culminado el megaproyecto de la hidroeléctrica de la Oreja de Perro, localizado en la intersección de los ríos Pampas y Apurímac.
Para capitalizar este preciado potencial, clave para la generación de mayores recursos alimenticios y nuevas fuentes de empleo e ingresos, se requiere:

- El repoblamiento de los ríos con las 03 especies ictiológicas que existe en la zona (el “sauqa” o bagre, el “moro” y el “qaqas” o pejesapo: únicas, exclusivas y tanto más agradables que la trucha) y la administración y explotación adecuada y racional de dichos recursos.
- La preservación de la calidad del agua, evitando su contaminación.
- La construcción de una carretera longitudinal a lo largo del valle y otras de integración con las capitales de distrito.

Creadas las condiciones básicas y, por ende, la calidad de éste importante atractivo y producto turístico, se darán cambios significativos, en mérito a la ampliación del acceso a mejores oportunidades de ingreso, basados en la venta de productos y la prestación de servicios de calidad.

La segunda fuente hídrica más importante de la provincia es el río Vischongo, cuyas aguas son aprovechadas por la población asentada en las localidades de Vischongo y Pomacocha.

Considerando que el agua es un recurso escaso y vital para la vida de los hombres, animales y las plantas, hay la necesidad garantizar su aforo permanente, su calidad y sus beneficios:

- Haciendo cumplir los mandatos de las leyes y la normatividad vigente en asuntos relacionados con el uso, administración, gestión y preservación de la calidad del agua, y el cuidado del medio ambiente.
- Declarando la intangibilidad de los ojos de agua, a través de ordenanzas regionales y locales, y el seguimiento, monitoreo y vigilancia permanente del cumplimiento de las mismas.
- Reforestando las cabeceras de cuenca con especies nativas adaptadas a la zona y que contribuyan a retener el agua de las precipitaciones pluviales.
- Evitando prácticas nocivas que contaminen el suelo, las aguas y el ambiente.
- Desarrollando una adecuada administración y gestión del agua, y, el uso tecnificado del mismo.
- Implementado sistema de conducción y abastecimiento adecuados.

Actualmente, los desechos tóxicos de la explotación minera, el inadecuado manejo de los residuos sólidos y de las aguas servidas, así como el uso de agroquímicos, vienen contaminando las aguas de los riachuelos y los ríos Pampas y Vischongo, fuentes hídricas que tienen un gran potencial hidrobiológico y turístico.

En las reuniones de trabajo y de validación de propuestas de los aspectos más importantes del PDCP-VH 2011-2021, desarrolladas en la mayoría de distritos, se ha notado el malestar generalizado de las autoridades y demás participantes, en torno al daño ecológico -sobre todo del agua- que viene causando la actividad minera y los productores especializados de papa, arveja y quinua. No es que la gente esté en desacuerdo con dichas actividades y empresarios, sino, en contra del manejo y tratamiento inadecuado de los desechos y relaves mineros, y, el uso excesivo de contaminantes, en la producción intensiva de productos agrícolas transables destinados al mercado.

## Mapa Nº 20

## Prov. Vilcashuamán: Hidrológico

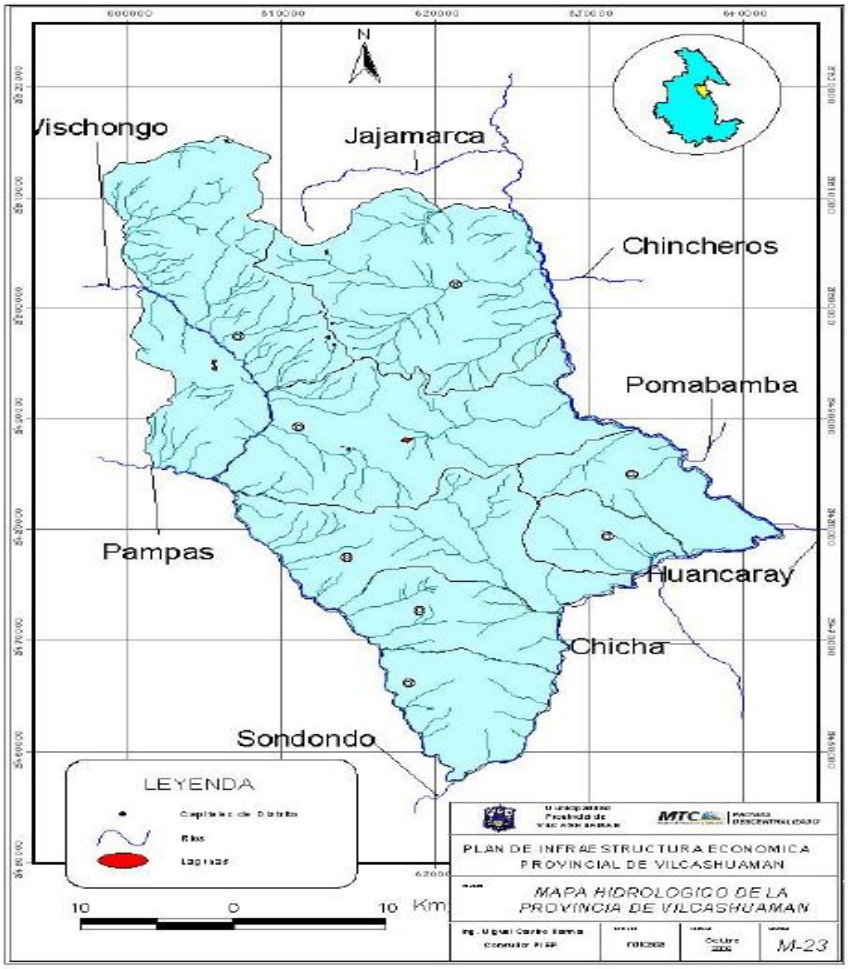


FUENTE: Municipalidad de Vilcashuamán 2008

**Mapa Nº 21**

**Prov. Vilcashuamán: Microcuencas**

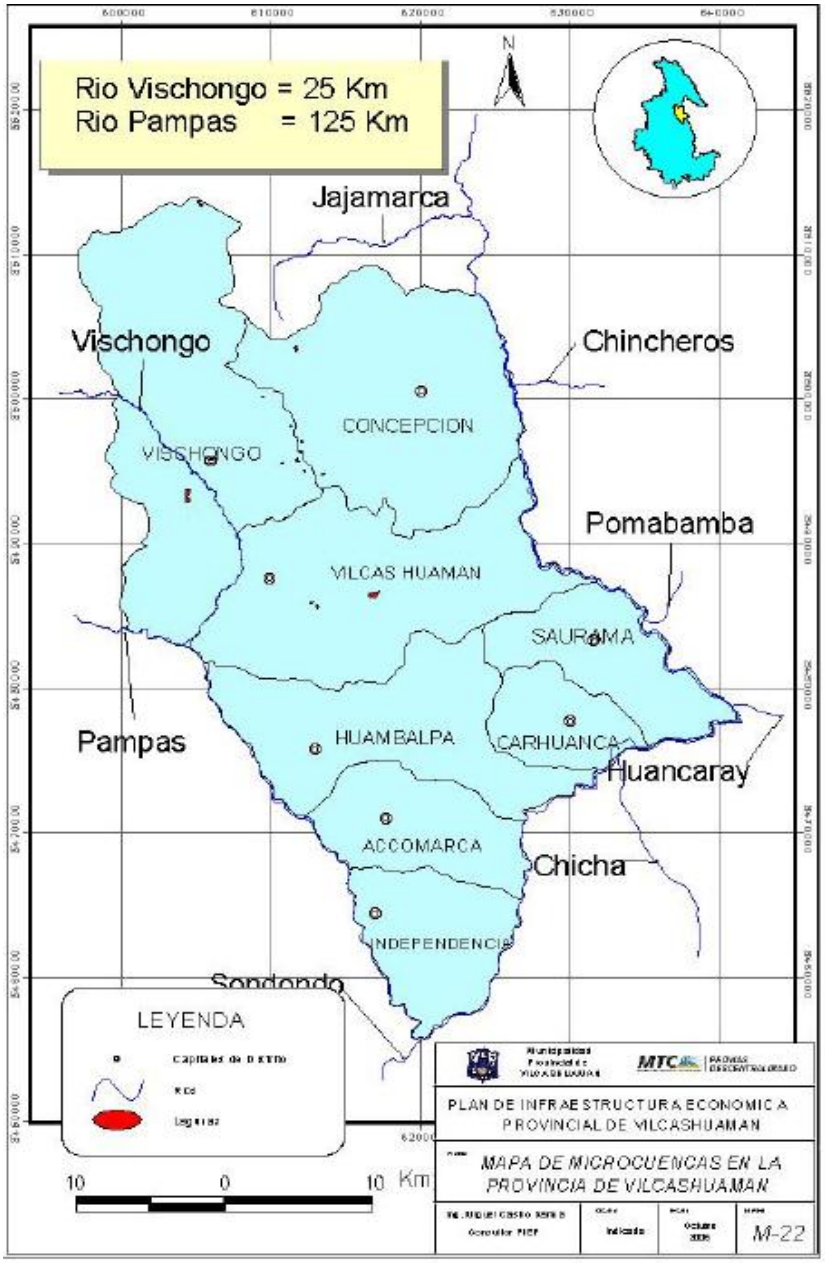


FUENTE: Municipalidad de Vilcashuamán 2008

**Mapa Nº 22**

**Prov. Vilcashuamán: Canales y reservorios**

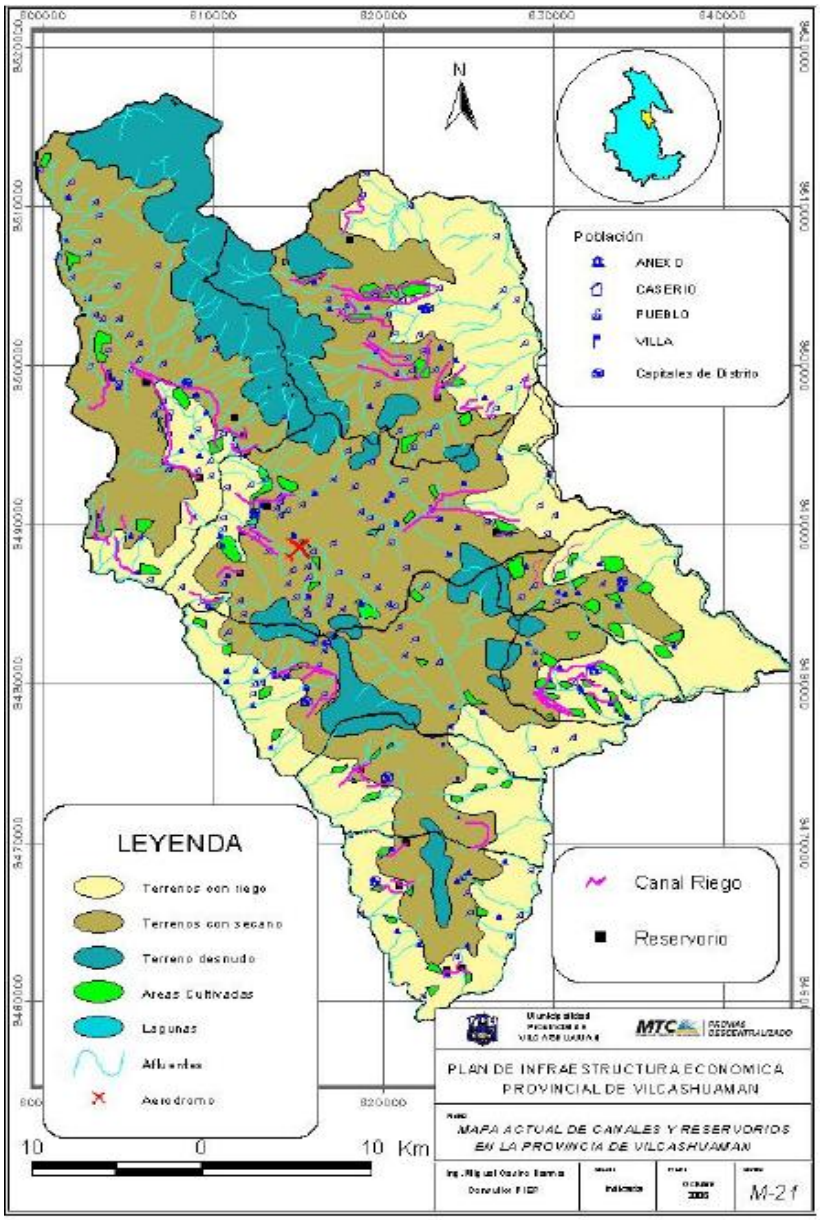


FUENTE: Municipalidad de Vilcashuamán 2008

### 1.4.3.3. Flora

La flora en la provincia es múltiple y variada, pero con marcada predominancia de los pastos naturales, las plantas arbustivas -molle, qenwa, pati, warango- y medicinales y comestibles, incluidos la tuna y la cabuya, cuyas presencias se extienden a los largo de la franja de la margen izquierda del valle del río Pampas.

## Cuadro Nº 65

## Prov. Vilcashuamán: Flora silvestre

| Nombre común | Especie<br>Nombre científico |
|---|---|
| **Pastos naturales** | |
| Cebadilla | Fesda Sp |
| Ichu | Stipa ichu |
| Ichu pichana | Mulenbegia rígida |
| Chillihua | Festuca dolichophyla |
| Crespillo | Calamagrostis vicunarum |
| Grama salada | Distichlis humilis |
| Suqlla | Bronus cataniuns |
| Sunchu | |
| Trébol | |
| Qewa | |
| **Especies arbustivas** | |
| Molle | Shinus molle |
| Huarango | Acacia macracantha |
| Tara | Censal pinea spinosa |
| Quenwa | |
| Arrayán | |
| Tantar | |
| Tikanka | |
| Pati | |
| Chachas | |
| Anoqara | |
| **Plantas medicinales** | |
| Chillca | Bacchanis odorata |
| Salvia | Silvia oppositiphlora |
| Muña | mintostachis sp. |
| Itana | |
| Wallwa | |
| Amor seco | |
| Moqo moqo | |
| Remilla | |
| **Plantas comestibles** | |
| Atajo | Amaranthus híbridos. |
| Yuyu | |
| Berros | |
| **Otras especies** | |
| Tuna | Opuntia Ficus indica |
| Cabuya | Agave americano |
| Sankay | Trichocenns perviano |
| Anco Kichka | Opuntia subulata |
| Retama | |
| Taya | |

Elaboración: ET PDCPVH.

Con excepción de las plantas arbustivas y demás especies permanentes, el crecimiento de los pastos naturales, las plantas medicinales y comestibles, dependen de las precipitaciones pluviales.

Los pastos naturales son los recursos más valiosos con los que cuentan los pobladores de las zonas rurales, porque permiten la crianza de animales. Sin embargo, el sobre pastoreo, aunado al uso y manejo inadecuado de los mismos, advierte la pérdida de especies palatables y de áreas importantes en las zonas de pastoreo comunal.

Las plantas arbustivas nativas son las especies más vulnerables frente a la acción depredadora -tala indiscriminada sin reposición- de la población.

Frente a las serias y radicales consecuencias del calentamiento global, la contaminación de los RR NN y del medio ambiente, y las perspectivas que le depara la actividad turística, como eje dinamizador del desarrollo provincial, se debe:

- Declarar como reservas naturales o zonas intangibles los bosques de tikankas (Vischongo y Concepción) y qenuales (Accomarca, Independencia, Vilcashuamán, Vischongo, Concepción y Saurama), y garantizar su reproducción, densificación y dispersión. Esto permitiría además, garantizar la reproducción de animales silvestres, lo que se sumarían como factores de atracción turística.
- Forestar y reforestar la franja de las colinas del valle de la cuenca del río Pampas con molle, warango, pati, cabuya y tuna y, en las zonas templadas y altas, con chachas y qenuales.

Por su parte, las plantas comestibles, incluida la tuna, son complementos importantes en la dieta alimenticia de la población rural. Las plantas medicinales contribuyen en la prevención, curación y tratamiento de heridas, males y enfermedades de personas y animales.

#### 1.4.3.4. Fauna

Las especies de animales silvestres que más abundan en la provincia de Vilcashuamán, son las que figuran en el siguiente cuadro:

**Cuadro Nº 66**

**Prov. Vilcashuamán: Fauna silvestre**

| Nombre común | Especie<br>Nombre científico |
|---|---|
| **Aves silvestres** | |
| Yutu o perdiz | Nothoprocta ornata agassini |
| Wallata | Choloeohaga melanoptera |
| Pollos de agua | Gallinusa chlorupus garmani |
| Paloma | Zenaidura auriculata hipoleuca |
| Pichinku o gorrión | Zenotrichia capensis |
| Tuco o búo | Sprotyto cunicularia junamensis |
| Chiwako o zorzal | Turdus chiguanco |
| Picaflor verde | Matallura trillón thina septentrionale |
| Cuculí | Zenaida asiática meloda |
| Akakllo | Colectes napicola pune |
| Loro andino | Rallus sanguinolentustechudii |
| Patos silvestres | Gallinusa chlorupus garmani |
| Anka o gavilán | |
| Killinchu o Cernícalo | |
| Tuya | |
| Qillu pisqu | |
| Pichkala | |
| Pakpaka o lechuza | |
| Waman o halcón | |
| **Otras especies** | |
| Vizcacha | Legidium peruvianum |
| Venado gris o taruca | hippocamelus anticansis |
| Atoq o zorro | |

Elaboración: ET PDCPVH.

Los animales que se encuentran en mayor peligro de extinción, son los pumas, las vizcachas, los venados, las wallatas y los patos silvestres, debido a la caza furtiva. En el caso de los loros, hay un exceso de extracción de los pichones con fines de comercialización.

Las aves cuya fuente de alimentación temporal son los productos agrícolas, a más de ser eliminados con hondas y trampas, mueren por intoxicación, al ingerir el fruto de las plantas tratadas con insecticidas, plaguicidas, fungicidas o herbicidas.

Lo lamentable de todo es que, no existe control, ni medida reguladora y prohibitiva alguna, para preservar y cautelar la reproducción de este importante recurso natural. Peor aún, según nuestros informantes, quienes realizan cazas furtivas e indiscriminadas de venados y vizcachas, son mayormente los miembros de las FF. PP, Fuerzas Policiales autoridades y funcionarios públicos.

### 1.4.3.5. Recursos mineros

Los recursos mineros con los que cuenta la provincia de Vilcashuamán, son los que figuran en el Cuadro Nº 67. Según esta información, los distritos donde hay reservas de minerales metálicos son Vilcashuamán, Accomarca, Huambalpa e independencia.

**Cuadro Nº 67**

**Prov. Vilcashuamán: Recursos mineros por distritos**

| Distrito | Localidad | Mineral |
|---|---|---|
| Vilcashuamán | Parcco | Oro |
| | San Francisco de Pujas | Yeso, piedra caliza |
| | Vilcashuamán | Yeso, piedra caliza |
| | Ayzarca | Yeso, piedra caliza |
| | San José de Churia | Arcilla |
| | Estancia Pata | Piedra laja |
| | Huancapuquio | Piedra laja |
| Accomarca | Inticuchuna y Fracuacucho | Plata y cobre |
| Carhuanca | Rayme Alto | Arcilla |
| | Carhuanca | Piedra caliza |
| | Valle río Pampas | Agregados |
| Concepción | Valle río Pampas | Agregados |
| Huambalpa | Cerro Paucará y Qoripaco | Plata |
| | San Antonio de Cocha y Anta | Plata y oro |
| Independencia | Pacchahuallhua | Oro, plata, zing, otros |
| Saurama | Inmaculada Huallhua | Arcilla |
| | Contay | Piedra caliza |
| Vischongo | Valle río Pampas | Agregados |

FUENTE: DREM-GRA.

El único recurso minero que se viene explotando, es el yacimiento de oro de Nuevo Pacchahuallhua, localizado dentro del ámbito territorial del distrito de Independencia.

Según el Atlas de la pequeña minería en el Perú para el año 2000, existían 80 concesiones mineras: 67 en minerales metálicos y 13 en no metálicos. La reservas de minería aurífera, están localizadas en los distrito de Concepción -200 has., 1400 TM de reserva y una Ley de 8.50 Gr/tm.) e Independencia -300 has., 90,000 TM de reserva y una ley de 1 Gr/tm.).

Una de las mayores preocupaciones de la población, en especial de los campesinos agricultores, es que, la actividad minera, lejos de traer progreso, hará más riesgosa, improductiva y menos rentable la actividad agropecuaria, mermará la salud de las personas, animales y plantas, contaminará los suelos y los recursos hídricos, etc. Nosotros, conscientes de ello, a mérito de las múltiples experiencias desastrosas en muchos puntos del país, pensamos que las autoridades ediles y comunales de la provincia de Vilcashuamán, deben exigir el

adecuado manejo, tratamiento y disposición de los desechos mineros y los insumos químicos utilizados en su explotación.

**Cuadro Nº 68**

**Prov. Vilcashuamán: Derechos mineros**

| Ubicación : Departamento: Ayacucho Provincia: Vilcashuaman<br>Distrito | Metálico / No Metálico | Derechos Mineros | Estado de la Concesión | Ha. | Formulación del petitorio Año |
|---|---|---|---|---|---|
| Vilcashuaman | NO METALICO | 8 | Titulado | 1200 | 1999-2004 |
| | METALICO | 12 | Titulado | 4400 | 2004 |
| Accomarca | METALICO | 19 | Titulado | 7700 | 2003-2005 |
| Concepción | METALICO | 10 | Titulado | 4600 | 2004-2006 |
| Huambalpa | METALICO | 7 | Titulado | 1000 | 2004 |
| Independencia | METALICO | 13 | Titulado | 2500 | 2001-2005 |
| Vischongo | NO METALICO | 5 | Titulado | 500 | 2004-2006 |
| | METALICO | 6 | Titulado | 1700 | 2004-2006 |
| Sub total | NO METALICO | 13 | Titulado | 1700 | 2004-2006 |
| | METALICO | 67 | Titulado | 21900 | 2004-2006 |
| **Total** | | 80 | | 23600 | |

Fuente: Ministerio de Energía y Minas-INACC

Basados en las manifestaciones de los pobladores y una reciente movilización masiva en contra de la explotación irresponsable de los recursos mineros, por parte de una compañía minera, presumimos que cualquier otra empresa o empresas que operan posteriormente en la zona, tendrán serios problemas con la población, en caso de no cumplir con los estándares de calidad en su explotación.

**Mapa Nº 23**

**Prov. Vilcashuamán: Localización de derechos mineros**

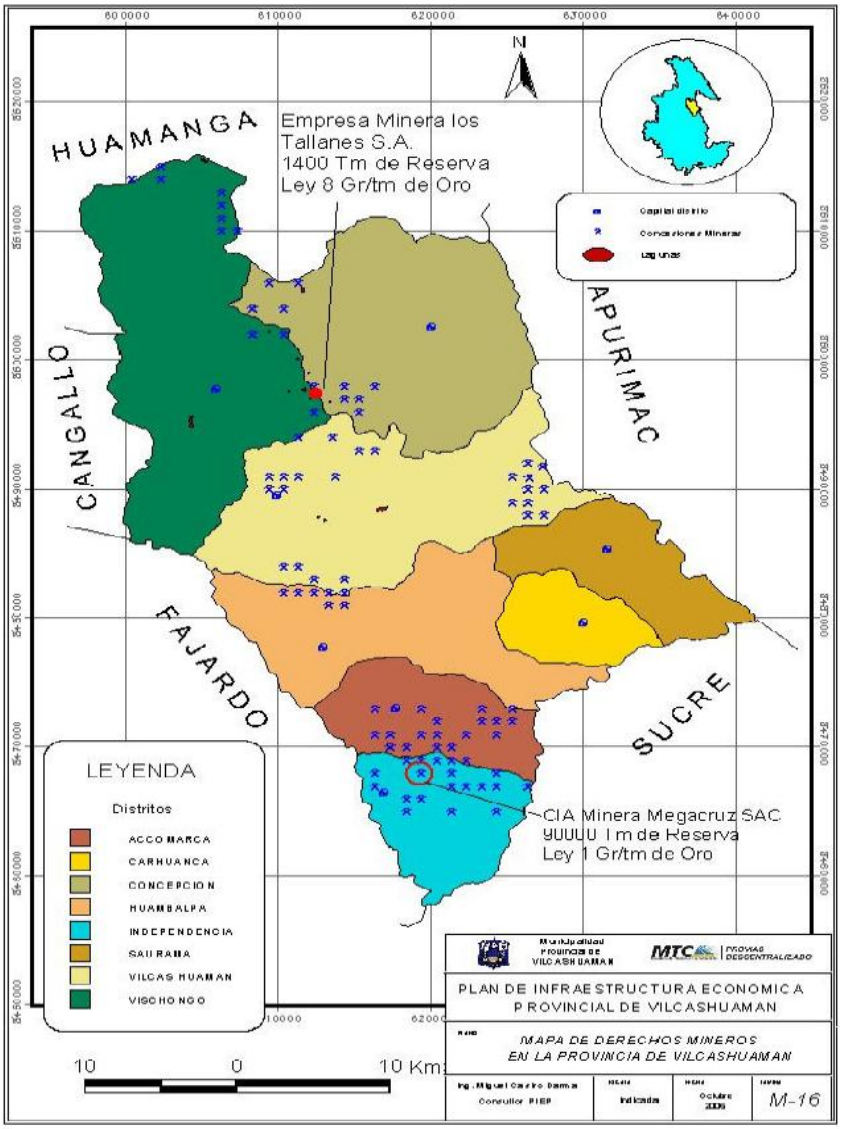


FUENTE: Municipalidad de Vilcashuamán 2008

## 1.4.4. Dimensión institucional y descentralización

### 1.4.4.1. Presencia de instituciones públicas y privadas

Restituida la paz en la zona, la presencia del Estado, a través de las Opas, el GRA y los Glas, ha sido significativa, pero poco efectiva, debido a la escasa inversión pública y la ineficiencia e ineficacia de sus intervenciones. Es más, los recursos de la Cooperación Internacional, canalizados y ejecutados a través de las ONGs, se redujeron drásticamente, debido a los malos precedentes en torno al manejo de los fondos durante la época de la violencia socio-política.

Actualmente, por obvias razones, es importante la existencia de las siguientes instituciones públicas:

## Cuadro Nº 69

## Prov. Vilcashuamán: Instituciones públicas - 2009

| Institución | Dependencias Órganos Programas | Líneas de acción y de servicios | Ámbito de inter vención | Aportes / Logros / Retos / Compromisos |
|---|---|---|---|---|
| Gobierno Regional Ayacucho -GRA- | Oficina Sub Regional<br><br>Micro Red de Salud<br><br>Unidad de Gestión Educativa Local UGEL<br><br>Agencia Agraria | Salud<br>Educación<br>Agricultura<br>Transportes<br>Saneamiento<br>Turismo<br>Capacitación<br>(*) | Provincia | ▪ Construcción e implementación de infraestructuras de salud y educación.<br>▪ Const. y mantenimiento rutinario de infraestructuras viales.<br>▪ Forestación y reforestación.<br>▪ Cultivo de durazno.<br>▪ Const. de Infra. prod. agropecuaria y uso tecnificado del agua.<br>▪ Puesta en valor de rec. turísticos<br>▪ ZEE y OT.<br>▪ Implementación de la Estrategia Crecer Wari.(**) |
| Mun.Provincial | | Idem (*) | | ▪ Idem (**) |
| Mun. Distritales | | Idem (*) | | ▪ Idem (**) |
| Min. de la Mujer y Des. Social - MIMDES- | Centro de Emergencia Mujer | Violencia Familiar | Provincia | ▪ Apoyo psicológico, asistencia social y apoyo legal.<br>▪ Prevención contra la violencia familiar y sexual. |
| Presidencia del Consejo de Ministros -PCM- | Prog. Nac. de Apoyo Directo a los más Pobres -JUNTOS- | Nutrición<br>Salud<br>Educación<br>Identidad | Provincia | ▪ Reducir el nivel de pobreza.<br>▪ Contribuir al logro de los ODM. |

PILVFS: Programa integral de lucha contra la violencia familiar y sexual en Ayacucho.
Elaboración: ET PDCP-VH

La Policía Nacional del Perú, el Instituto de Medicina Legal, el Juzgado Mixto y la Fiscalía Mixta de Vilcashuamán, son también, instituciones estatales que cumplen una función importante en el orden interno, la seguridad ciudadana, la justicia y el estado de derecho.

Tomando en cuenta la primacía de las instituciones en función al monto de las inversiones desembolsadas y los logros tangibles, expresados en obras y avances físicos de los proyectos ejecutados en el ámbito de la provincia de Vilcashuamán, es evidente el protagonismo del GRA y los Gobiernos Locales (Provincial y Distritales).

Muestra de ello es que el GRA, entre 2007 y 2009, invirtió algo más de S/. 09 millones, monto que permitió construir 90 Km. de carreteras, construir e implementar 10 instituciones educativas y 01 establecimiento de salud, construir 03 obras de saneamiento básico e implementar I. E. con 1,748 módulos de mobiliario escolar. Pero, a la par de dicha información, los datos proporcionados por la Asesoría de la Presidencia, el monto acumulado de la inversión en los 03 últimos años supera los S/. 14 millones. Y, según el PIM a mayo de 2010, el Presupuesto de Inversiones Pública asignada para el año es mayor a los S/. 2.8 millones.

**Cuadro Nº 70**

**Prov. Vilcashuamán: Instituciones privadas - 2009**

| Institución | Líneas de acción y de servicios | Ámbito de intervención | Beneficiarios |
|---|---|---|---|
| Fondo de las Naciones Unidas para la Infancia -UNICEF- | Educación<br>Salud con enfoque intercultural<br>Prevención y disminución de la desnutrición infantil<br>Protección de Derechos<br>Generación de Políticas para la realización de derechos de los niños y adolescentes | Provincia | ▪ Niños.<br>▪ Madres gestantes.<br>▪ Docentes.<br>▪ Personal de salud.<br>▪ Servidores de los GLs. |
| CEDRO | Prevención consumo drogas<br>Formación de líderes juveniles | Vilcas Huamán, Vischongo y Concepción | ▪ Jóvenes. |
| Acción Contra el Hambre | | | ▪ |
| CHIRAPAQ | | | ▪ |
| PRISMA | Gobernabilidad<br>Descentralización | Huambalpa, Vilcashuamán | ▪ Autoridades.<br>▪ Sociedad civil. |

Elaboración: ET PDCP-VH.

De las tres instituciones privadas citadas en el cuadro anterior, UNICEF es el principal aliado de la Municipalidad Provincial de Vilcashuamán, que a más de financiar - a través de dicho Gobierno Loca, la creación, implementación, funcionamiento y fortalecimiento de las Defensorías Escolares y Comunales; y, el fortalecimiento - equipamiento de la casa de espera para madres gestantes en el Centro de Salud de Vilcas Huamán- y desarrollo de capacidades de los Establecimientos de Salud y las Instituciones Educativas, acompaña, financia y presta asistencia y asesoramiento técnico en la construcción de instrumentos de gestión para el desarrollo -PDCPVH 2010-2021, PELVH, etc.). Es decir, se trata de una institución centrada en la búsqueda del bienestar y el respeto de los derechos de los niños y adolescentes.

Teniendo en cuenta la baja calidad de las capacidades, intervenciones y resultados de todas las instituciones, se concluiría que en la provincia, el capital institucional, es aún débil.

Se queremos construir un capital institucional regional, capaz de jugar roles estratégicos en la gestión de los procesos hacía el desarrollo humano y competitivo, hay la necesidad de:

- Desarrollar un trabajo concertado, complementando esfuerzos y recursos.
- Obrar como facilitadores de la movilización y el desarrollo de los capitales sociales de las poblaciones donde se interviene.
- Actuar con transparencia, basados en la sabiduría de las personas.

## Programas sociales

Los programas que se vienen implementando son:

**Cuadro Nº 71**

**Prov. Vilcashuamán: Programas sociales - 2009**

| Programa<br>Sub Programas | Operadoras | Beneficiarios |
|---|---|---|
| Programa de Vaso de Leche | Gobiernos Locales<br>Clubes de Madres | ▪ 31 comités.<br>▪ 2,124 personas. |
| Programa de Complementación Alimentaria – PCA- | Gobiernos Locales (Transferencia PRONAA) | ▪ |
| Programa de Alimentación y Nutrición al Paciente Ambulatorio con Tuberculosis y Familia – PAN TBC | Gobiernos Locales | ▪ 04 pacientes. |
| Programa Integral de Nutrición (PIN)<br>Sub Programa Infantil<br>(componente nutricional) | PRONAA | ▪ Niños de 0 a 6 años y en etapa pre escolar.<br>▪ Niños en etapa de lactancia y Wawa Wasis. |
| Estrategia Crecer Wari<br>(Ejes: Programas para el Desarrollo Humano):<br>▪ Gobernabilidad<br>▪ Municipios y Comunidades Saludables<br>▪ Educación<br>▪ Salud<br>▪ Seguridad Alimentaría | Gerencia Regional de Desarrollo Social del GRA | ▪ Niños.<br>▪ Madres. |

Fuente: Gerencia de Promoción de Desarrollo Social – MPVH.

El más antiguo de ellos, es el Programa del Vaso de Leche, que cuenta con 31 comités y beneficia a 2,124 menores de edad.

Por su parte, los 22 comedores populares localizados en el ámbito jurisdiccional de 06 distritos atienden a 1,225 personas, mayormente de escasos recursos.

**Cuadro Nº 72**

**Prov. Vilcashuamán: Comedores populares por distritos - 2009**

| Distrito | Nº comedores | Nº beneficiarios |
|---|---|---|
| Vilcashuamán | 03 | 150 |
| Accomarca | 01 | 50 |
| Concepción | 04 | 200 |
| Huambalpa | | |
| Independencia | 05 | 250 |
| Saurama | 01 | 50 |
| Vischongo | 08 | 400 |
| **Total** | **22** | **1,225** |

Actas de compromiso distribuido en Vilcas Huamán con 02 comedores (Vilcas Huamán y Pujas) para 100 beneficiarios y 01 Hogar Albergue en Vilcas Huamán para 25 beneficiarios.

Fuente: Gerencia de Promoción de Desarrollo Social – MPVH.

Las debilidades o desaciertos que se expresan en el logro poco significativo de las metas y resultados esperados, tienen que ver con:

- Deficiencias en la focalización y selección de la población objetiva.
- La inoperancia y efectividad de sus intervenciones.
- Las intervenciones poco articuladas y delimitadas.
- Las deficiencias en el sistema de información y comunicación interinstitucional.
- Deficiencias en el seguimiento, monitoreo y control de las intervenciones.
- El manejo de enfoques, concepciones y criterios de intervención contrapuesta a la cultura andina y las demandas reales de la población objetivo.
- La débil participación e involucramiento de la comunidad y los beneficiarios.

## Protección Social

En el Perú, muy a pesar de la situación de pobreza y pobreza extrema en el que viven muchas familias, la protección social de los grupos poblacionales más vulnerables -niños, adolescentes, ancianos, mujeres y personas con discapacidad-, por parte del Estado, la comunidad y las instituciones privadas, es aún escasa. De ahí, que precisa efectivizar intervenciones focalizadas adecuadamente, al margen de todo tipo de intereses o influencias.

Entre las instituciones que vienen implementado programas de protección social tenemos a:

**Cuadro Nº 73**

**Prov. Vilcashuamán: Programas de protección social**

| Programa Sub Programas | Líneas de acción y de servicios | Ámbito de intervención | Benefi ciarios |
|---|---|---|---|
| Defensoría Municipal del Niño y Adolescente -DEMUNA- | ▪ Protección del menor y la familia, contra la violencia familiar, sexual y el maltrato infantil.<br>▪ Consejería y solución de conflictos familiares. | ▪ Provincial. | ▪ Niños y adolescentes.<br>▪ Madres. |
| Defensorías Comunales | ▪ Protección del menor y la familia, contra la violencia familiar, sexual y el maltrato infantil.<br>▪ Consejería y solución de conflictos familiares. | ▪ Santa Rosa de Soquia.<br>▪ Pomatambo.<br>▪ Pomacocha.<br>▪ Colpapampa | ▪ Niños y adolescentes.<br>▪ Madres. |
| Defensorías Escolares -DESNAS- | ▪ Protección de los alumnos de las I. E. contra el abuso y maltrato infantil. | ▪ Distritos: Concepción, Carhuanca, Huambalpa, Accomarca y Vischongo<br>▪ Todas las I. E. del distrito de Vilcashuamán | ▪ Alumnos de las I. E. |
| Defensorías en la iglesia: Diocesana y Parroquial | ▪ Protección del menor y la familia, contra la violencia familiar, sexual y el maltrato infantil. | ▪ Ciudad Vilcashuamán. | ▪ Niños y adolescentes.<br>▪ Madres. |

| | | | |
|---|---|---|---|
| | ▪ Consejería y solución de conflictos familiares. | | |

Fuente: Gerencia de Desarrollo Social MPVH
Elaboración: ET PDC VH.

Realizada la caracterización de la problemática social, hemos llegado a la conclusión de que las acciones e intervenciones relacionadas con el tema deben estar orientadas a resolver los problemas fundamentales mencionados en el siguiente cuadro:

**Cuadro Nº 74**

**Prov. Vilcashuamán: Problemas en niños, adolescentes, mujeres, ancianos y discapacitados**

| En niños | En adolescentes | En mujeres | En ancianos | En discapacitados |
|---|---|---|---|---|
| ▪ Desnutrición crónica.<br>▪ Acceso a la educación inicial.<br>▪ Abuso, maltrato y violencia sexual.<br>▪ Bajo logro de aprendizaje.<br>▪ Trabajo Infantil.<br>▪ Acceso a la identidad.<br>▪ Abandono y desprotección del padre. | ▪ Abuso, maltrato y violencia sexual.<br>▪ Embarazos tempranos y no deseados.<br>▪ Acceso a la identidad. | ▪ Acceso a la educación.<br>▪ Abuso, maltrato y violencia sexual.<br>▪ Acceso al empleo.<br>▪ Acceso al ejercicio de la ciudadanía y la asunción de cargos comunales y públicos. | ▪ Acceso a la alimentación.<br>▪ Acceso a la salud y las prestaciones asistenciales geriátricas. | ▪ Acceso al empleo.<br>▪ Acceso al ejercicio de la ciudadanía y la asunción de cargos comunales y públicos. |

Fuente: Gerencia de Desarrollo Social MPVH
Elaboración: ET PDC VH.

## Programa de reparaciones

Sabido es que la violencia política ha tenido un alto costo social, económico y político, y que según la CVR, requería de la intervención estratégica, prioritaria por parte del Estado, a fin de restablecer los derechos vulnerados y la dignidad de las personas. Pero, los hechos nos demuestran que, a más de las tardías e intrascendentes intervenciones, han obviado la atención de la salud mental y las reparaciones individuales.

Según la COMISDH, la cantidad de víctimas y afectados por la violencia política es de 2,000 personas; sin embargo, la Asociación Provincial de Víctimas y Afectados por la Violencia Política, estima que la cifra real sería de aproximadamente 5,000.

Estando en proceso de implementación el Plan Integral de Reparaciones, la MPVH, ha aperturado la oficina para el registro de victimas -octubre 2009-.

El presupuesto transferido el año 2008 para implementar las reparaciones en 12 comunidades de la provincia de Vilcashuamán fue de S/. 1’198,641.

La implementación de los servicios y atenciones de calidad en salud mental, permitirá:

- Reducir la incidencia del alcoholismo, la violencia familiar y sexual, y el maltrato infantil.
- Mejorar la economía familiar y el uso adecuado de los ingresos.
- Mejorar la salud, la estabilidad mental y emocional de la familia, las relaciones interpersonales y consolidar la unidad y armonía familiar.
- Mejorar el rendimiento académico de los niños y la productividad laboral de los padres.
- Mejorar los roles, retos y compromisos de los padres dentro de la familia y la comunidad.

#### 1.4.4.2. Las organizaciones comunales, sociales, gremiales, políticas, culturales, deportivas y de seguridad

A diferencia de las organizaciones sociales, gremiales, políticas, culturales y de defensa -cuya formación coyuntural y temporal, obedece a factores condicionales-, las organizaciones comunales, han sido, son y seguirán persistiendo y ejerciendo roles protagónicos importantes. Serán decisiones para la regulación del uso y defensa de los recursos de la comunidad, la facilitación y el acompañamiento de procesos orientados al desarrollo humano y el cambio social, basado en la cooperación, el apoyo y respeto mutuo y la convivencia armónica con el medio ambiente.

No obstante la notoria y relevante presencia, importancia y hegemonía de dicha organizaciones, la tarea de los agentes y promotores del desarrollo, radica en fortalecer y desarrollar sus propias capacidades; de modo que, se conviertan en verdaderos facilitadores del cambio de actitud de las personas y del proceso de desarrollo de los pueblos.

A más de dicha tarea, tenemos la misión de promover y fomentar la formación y consolidación de organizaciones representativas en todos los niveles del quehacer humano, a fin de garantizar la convivencia democrática y pacífica dentro de la comunidad.

Entre las organizaciones representativas que ejercen presencia significativa y representativa de los Centros Poblados, los distritos y la provincia de Vilcashuamán, son las Asociaciones de Residentes en Ayacucho y Lima, así como la Federación Provincial con sede en Lima.

#### 1.4.4.3. La participación ciudadana y la gobernabilidad

El Perú es uno de los países que tiene una frondosa legislación que respalda, propende, fomenta y promueve la participación ciudadana en los asuntos públicos; sin embargo, existen serios desaciertos de quienes ejercen el poder público en los diferentes niveles de gobierno, que limitan, restringen y desmotivan el ejercicio pleno de la ciudadanía. Esto es, la participación organizada, activa y propositiva en los espacios de diálogo, deliberación, evaluación, concertación y decisión; así como, en el diseño y construcción de propuestas y, el acompañamiento de procesos participativos relacionados con la gestión del desarrollo integral de los pueblos. Es más, limitan el control y la vigilancia de los recursos públicos y, el cumplimiento de acuerdos compromisos realizados en los diferentes actos públicos.

Para garantizar la participación organizada, representativa, propositiva y de responsabilidad compartida de la población, se tiene que recuperar la confianza y la credibilidad:

- Garantizando la implementación concertada, articulada y compartida del PDC con los agentes del desarrollo.
- Erradicando la corrupción y garantizando la eficiencia y eficacia en el uso de los recursos.
- Modernizando y transparentando la gestión pública.
- Respetando los acuerdos y compromisos asumidos con la población.
- Institucionalizando los espacios de encuentro con la sociedad civil.
- Mejorando los sistemas, canales, medios y mecanismos de información, comunicación y coordinación.
- Apoyando a las organizaciones en su formación, formalización, consolidación y fortalecimiento institucional y el desarrollo de capacidades de quienes lo integran.

Los resultados de las investigaciones realizadas en torno al tema, advierten que, la gobernabilidad al interior de un territorio determinado, se sustenta en la adecuada participación ciudadana.

## 1.5. Problemática provincial y sus indicadores

### 1.5.1. Problemas fundamentales

Hecha la caracterización de la problemática provincial y conocidos los nudos y puntos críticos que impiden, limitan y entorpecen el proceso de crecimiento y desarrollo de los pueblos, la mejora de la calidad de vida de las personas, basado en las informaciones provenientes de fuentes primarias y secundarias, el aporte de algunos agentes que participaron en los talleres distritales descentralizados

de validación de las propuestas planteadas por los miembros del Equipo Técnico del PDCP-VH, se ha logrado identificar y priorizar los problemas fundamentales por dimensiones de desarrollo, cuyo detalle mostramos a continuación:

**Cuadro Nº 75**

**Prov. Vilcashuamán: Problemas fundamentales de la ddimensión social**

| Problemas fundamentales |
|---|
| ▪ Limitado acceso a servicios de salud, educación, seguros y protección social de calidad. |
| ▪ Alta tasa de desnutrición infantil, especialmente en niños menores de 05 años de edad. |
| ▪ Alto riesgo en mortalidad materna. |
| ▪ Escasa atención en salud mental y reparaciones a las víctimas de la violencia Socio-política. |
| ▪ Deficiente acceso a viviendas y servicios de saneamiento básico adecuados. |
| ▪ Alta incidencia del alcoholismo. |
| ▪ Alto índice de embarazos en adolescentes. |
| ▪ Bajo rendimiento académico en todos los niveles y modalidades educativas. |
| ▪ Alta incidencia de la violencia familiar y sexual a mujeres y de maltrato a niños. |

Elaboración: ET del PDCP-VH, basado en los PDC distritales y los aportes recogidos en los talleres de trabajo participativos descentralizados.

**Cuadro Nº 76**

**Prov. Vilcashuamán: Problemas fundamentales de la dimensión económica**

| Problemas fundamentales |
|---|
| ▪ Incipiente desarrollo de la actividad agropecuaria y bajo nivel de eslabonamiento y articulación a cadenas productivas y mercados de consumo convenientes. |
| ▪ Escaso desarrollo de los productos turísticos. |
| ▪ Deficiente e insuficiente sistema vial y de servicios de comunicación, electrificación y conectividad. |
| ▪ Alto nivel de desempleo, subempleo y bajos ingresos familiares. |
| ▪ Escasa presencia e incipiente desarrollo de las MyPEs. |

Elaboración: ET del PDCP-VH, basado en los PDC distritales y los aportes recogidos en los talleres de trabajo participativos descentralizados.

**Cuadro Nº 77**

**Prov. Vilcashuamán: Problemas fundamentales de la ddimensión de recursos naturales y medio ambiente**

| Problemas fundamentales |
|---|
| ▪ Creciente deterioro de los recursos naturales y del medio ambiente. |
| ▪ Creciente deforestación y pérdida de pastos naturales. |
| ▪ Escasa participación de la población en el cuidado del medio ambiente y la prevención, atención y mitigación de riesgos y desastres naturales. |
| ▪ Inadecuada gestión social e institucional de los recursos hídricos. |

Elaboración: ET del PDCP-VH, basado en los PDC distritales y los aportes recogidos en los talleres de trabajo participativos descentralizados.

**Cuadro Nº 78**

**Prov. Vilcashuamán: Problemas fundamentales de la dimensión institucional y descentralización**

| Problemas fundamentales |
|---|
| ▪ Escasa participación organizada, representativa y propositiva de la población en los espacios de concertación, diálogo y decisión, en la construcción de propuestas y el acompañamiento de procesos de desarrollo. |
| ▪ Agudización de los conflictos limítrofes entre comunidades. |
| ▪ Incremento de la violencia social y la inseguridad ciudadana. |

Elaboración: ET del PDCP-VH, basado en los PDC distritales y los aportes recogidos en los talleres de trabajo participativos descentralizados.

### 1.5.2. Problemas, indicadores y línea de base por dimensiones

## Cuadro Nº 79

## Prov. Vilcashuamán: Problemas, indicadores y línea de base de la dimensión social

| Problema | Línea de base | Indicadores |
|---|---|---|
| **Limitado acceso a servicios de salud, educación, seguros, seguros y protección social de calidad.** | ▪ Esperanza de vida al nacer: 67.3 años[1].<br>▪ Nivel educativo alcanzado por la población de 15 a más años: 63.7% primaria, 28.5% secundaria y 7.8% superior[2].<br>▪ Tasa de analfabetismo[3]: 26.2%<br>▪ Población que cuenta con seguro de salud[4]: 53.3%<br>▪ IDH 2008[5]:……. | ▪ Esperanza de vida al nacer.<br>▪ Nivel educativo alcanzado por la población de 15 a más años (%).<br>▪ Tasa de analfabetismo (%).<br>▪ % de la población que cuenta con seguro de salud.<br>▪ IDH. |
| **Alta tasa de desnutrición infantil, especialmente en niños menores de 05 años de edad.** | ▪ Desnutrición crónica en niños menores de 36 meses de edad[6]: 30.6%<br>▪ Desnutrición infantil en niños menores de 05 años de edad[7]: ……%<br>▪ Desnutrición en niños de 06 a 09 años de edad[8]: 43%<br>▪ Niños de 06 a 36 meses de edad con anemia por deficiencia de hierro[9]: 60%<br>▪ Niños menores de 05 años con CRED completo para su edad[10]: 25%<br>▪ Menores de 06 meses de edad con lactancia materna exclusiva[11]: 40%<br>▪ Comunidades que realizan vigilancia en salud y nutrición infantil[12].05% | ▪ % desnutrición crónica en niños menores de 36 meses de edad.<br>▪ Tasa de desnutrición infantil en niños menores de 05 años de edad (%).<br>▪ % de desnutrición en niños de 06-09 años de edad.<br>▪ % de niños de 06 a 36 meses de edad con anemia por deficiencia de hierro.<br>▪ % niños menores de 05 años con CRED completo para su edad.<br>▪ % de menores de 06 meses de edad con lactancia materna exclusiva.<br>▪ % de comunidades que realizan vigilancia en salud y nutrición infantil. |
| **Alto riesgo en mortalidad materna y neonatal.** | ▪ Gestantes anémicas[13]: 26.6%<br>▪ Partos institucionales[14]: 76 %<br>▪ Mujeres en unión que usan métodos anticonceptivos modernos[15]: 42.3%<br>▪ Recién nacidos con bajo peso al nacer[16]: 12% | ▪ % de gestantes anémicas.<br>▪ % de partos institucionales.<br>▪ % de mujeres en unión que usan métodos anticonceptivos modernos.<br>▪ % de recién nacidos con bajo peso al nacer. |
| **Escasa atención en salud mental y reparaciones a las víctimas** | ▪ Personas afectadas por la violencia socio-política, con | ▪ % de personas afectadas por la violencia socio-política, con atención adecuada en salud mental. |

[1] Informe PNUD-2006.
[2] Informe PNUD-2006.
[3] Informe PNUD-2006.
[4] CNPV 2007. INEI.
[5] Informe PNUD-2008.
[6] Encuesta de la línea de base de la desnutrición crónica y sus determinantes en la Región Ayacucho. Dic. 2008-abril 2009. Crecer Wari-GRDS-GRA.
[7]
[8] Mapa de la pobreza 2006-FONCODES.
[9] Estadísticas Micro Red de Salud de Vilcashuamán 2009.
[10] Estadísticas Micro Red de Salud de Vilcashuamán 2009.
[11] Estadísticas Micro Red de Salud de Vilcashuamán 2009.
[12] Estadísticas Micro Red de Salud de Vilcashuamán 2009.
[13] Estadísticas Micro Red de Salud de Vilcashuamán 2009.
[14] Estadísticas Micro Red de Salud de Vilcashuamán 2009.
[15] INEI, 2009.
[16] Estadísticas Micro Red de Salud de Vilcashuamán 2009.

| | | |
|---|---|---|
| **de la violencia Socio-política.** | atención adecuada en salud mental[17]: 0%<br>▪ Personas afectadas por la violencia socio-política, beneficiadas con las indemnizaciones de las reparaciones colectivas e individuales[18]: 0% | ▪ % de personas afectadas por la violencia socio-política, beneficiadas con las indemnizaciones de las reparaciones colectivas e individuales. |
| **Deficiente acceso a viviendas y servicios de saneamiento básico adecuados.** | ▪ Familias con vivienda propia[19]: …. %<br>▪ Población sin agua[20]: 42%<br>▪ Población sin desagüe[21]: 34%<br>▪ Población sin electricidad[22]: 81%<br>▪ Familias con viviendas saludables[23]:10% | ▪ % de familias con vivienda propia.<br>▪ % de la población sin agua.<br>▪ % de la población sin desagüe.<br>▪ % de la población sin electricidad.<br>▪ % de familias con viviendas saludables. |
| **Alta incidencia del alcoholismo.** | ▪ Casos de violencia familiar y sexual registrados, cometidos por personas que estaban en estado de ebriedad[24]: 60.1%<br>▪ Adultos con problemas de alcoholismo[25]: 70%<br>▪ Menores de 18 años que consumen bebidas alcohólicas[26]: 55%<br>▪ Establecimientos comerciales expenden bebidas alcohólicas no aptas para el consumo humano[27]: 80% | ▪ % de casos de violencia familiar y sexual registrados, cometidos por personas que estaban en estado de ebriedad.<br>▪ % de adultos con problemas de alcoholismo.<br>▪ % de menores de 18 años consumen bebidas alcohólicas.<br>▪ % de establecimientos comerciales expenden bebidas alcohólicas no aptas para el consumo humano. |
| **Alto índice de embarazos en adolescentes.** | ▪ Gestantes adolescentes de 12-14 años de edad[28]: 04<br>▪ Gestantes adolescentes[29]: 28 %<br>▪ Mujeres adolescentes que son madres[30]: 9.9 % | ▪ % de mujeres adolescentes son madres. |
| **Bajo rendimiento académico en todos los niveles y modalidades educativas.** | ▪ Logro educativo[31]: …….%<br>▪ Tasa de repitencia por niveles educativos[32]: Inicial ……%, primaria…..% y secundaria……%. | ▪ % de logro educativo.<br>▪ Tasa de repitencia por niveles educativos. |
| **Alta incidencia de la violencia familiar y sexual en mujeres y de maltrato en niños.** | ▪ Mujeres maltratadas por sus parejas al menos una vez[33]: 60.0%<br>▪ Mujeres forzadas por sus parejas a tener relaciones sexuales[34]: 46.7% | ▪ % de las mujeres maltratadas por sus parejas al menos una vez.<br>▪ % de las mujeres forzadas por sus parejas a tener relaciones sexuales. |

[17] Registro de Víctimas de la VSP. Municipalidad Provincial de Vilcashuamán.
[18] MPVH.
[19] INEI, 2007.
[20] Mapa de la pobreza 2006-FONCODES.
[21] Mapa de la pobreza 2006-FONCODES.
[22] Mapa de la pobreza 2006-FONCODES.
[23] Estadísticas Micro Red de Salud de Vilcashuamán 2009.
[24] Centro de Emergencia Mujer Vilcashuamán-MIMDES-2007.
[25] Centro de Emergencia Mujer Vilcashuamán-MIMDES-2007.
[26] Centro de Emergencia Mujer Vilcashuamán-MIMDES-2007.
[27] Municipalidad Provincial de Vilcashuamán.
[28] Perú: Situación social de las madres adolescentes 2007. INEI.
[29] Estadísticas Micro Red de Salud de Vilcashuamán 2009.
[30] Perú: Situación social de las madres adolescentes 2007. INEI.
[31] Informe PNUD-2006.
[32]
[33] PILVFS-MIMDES-2005.
[34] Centro de Emergencia Mujer Vilcashuamán-MIMDES-2007.

**Cuadro Nº 80**
**Prov. Vilcashuamán: Problemas, indicadores y línea de base de la dimensión económica**

| Problema | Línea de base | Indicadores |
|---|---|---|
| **Incipiente desarrollo de la actividad agropecuaria y bajo nivel de eslabonamiento y articulación a cadenas productivas y mercados de consumo convenientes.** | ▪ Rendimiento de cultivos (TM/ha.)[35]:<br>✓ Papa: 8.50<br>✓ Maíz: 0.93<br>✓ Trigo: 0.85<br>▪ Producción agrícola destinado al mercado[36]: 20 %<br>▪ Tierras agrícolas que tienen infraestructura de riego adecuada[37]:19 %<br>▪ Tierras agrícolas manejadas mediante sistemas de riego tecnificado[38]: 0 %<br>▪ Prod. leche vacunos (Lt/ani./ord.)[39]: 03<br>▪ Prod. carcasa ovinos (Kg/cab.)[40]: 12 | ▪ Rendimiento de cultivos (TM/ha.).<br>▪ % de la producción agrícola destinado al mercado y comercializado en ferias locales semanales.<br>▪ % de tierras agrícolas que tienen infraestructura de riego adecuada.<br>▪ % de tierras agrícolas manejadas mediante sistemas de riego tecnificado.<br>▪ Prod. leche vacunos (Lt/ani./ord.).<br>▪ Prod. carcasa ovinos (Kg/cab.) |
| **Escaso desarrollo de los productos turísticos.** | ▪ Visitantes por año: 414 turistas extranjeros y 3,730 nacionales[41].<br>▪ Turistas que expresan su insatisfacción por la calidad de los productos turísticos[42]: 82 %<br>▪ Días de estadía pernoctada promedio por turista[43]: 01 | ▪ Nº de visitantes por año: turistas extranjeros y nacionales.<br>▪ % de turistas que expresan su insatisfacción por la calidad de los productos turísticos.<br>▪ N° días de estadía pernoctada promedio por turista. |
| **Deficiente e insuficiente sistema vial y de servicios de comunicación, electrificación y conectividad.** | ▪ C.P. que cuentan con vías de integración carrozables[44]:75 %<br>▪ C.P. que cuentan con servicios de energía eléctrica[45]: 80 %<br>▪ C. P. que cuentan con servicios de telefonía[46]: 85 %<br>▪ C. P. que cuentan con servicios de internet[47]:10 % | ▪ % de los C.P. cuentan con vías de integración carrozables.<br>▪ % de los C.P. cuentan con servicios de energía eléctrica.<br>▪ % de los C. P. cuentan con servicios de telefonía.<br>▪ % de los C. P. cuentan con servicios de internet. |
| **Alto nivel de desempleo y subempleo y bajos ingresos familiares.** | ▪ PEA ocupada en la actividad agropecuaria[48]: 62.8%<br>▪ Tasa de Actividad de la Población[49]: 39.3%.<br>▪ Ingreso per cápita familiar por mes[50]: S/……. | ▪ % de la PEA ocupada en la actividad agropecuaria.<br>▪ Tasa de actividad de la población (%).<br>▪ Ingreso per cápita familiar (S/./mes) |
| **Escasa presencia e incipiente desarrollo de las MyPEs.** | ▪ MYPEs que operan en la zona[51]: 48 | ▪ Nº de MYPEs que operan en la zona. |

[35] Agencia Agraria VH. ET PDCVH.
[36] Agencia Agraria VH. ET PDCVH.
[37] Agencia Agraria VH. ET PDCVH.
[38] Agencia Agraria VH. ET PDCVH.
[39] Agencia Agraria VH. ET PDCVH.
[40] Agencia Agraria VH. ET PDCVH.
[41] MPVH. ET PDCVH.
[42] MPVH. ET PDCVH.
[43] MPVH. ET PDCVH.
[44] MPVH. ET PDCVH.
[45] MPVH. ET PDCVH.
[46] MPVH. ET PDCVH.
[47] MPVH. ET PDCVH.
[48] CNPV 2007. INEI.
[49] CNPV 2007. INEI.
[50] Informe PNUD-2006.
[51] MPVH. ET PDCVH.

## Cuadro Nº 81

### Prov. Vilcashuamán: Problemas, indicadores y línea de base de la dimensión de recursos naturales y medio ambiente

| Problema | Línea de base | Indicadores |
|---|---|---|
| **Creciente deterioro de los recursos naturales y del medio ambiente.** | ▪ Agricultores que hacen uso de insumos contaminantes[52]: 40%<br>▪ Tierras de cultivo bajo riego, con acceso a sistemas de riego tecnificado[53]: 0%<br>▪ Residuos sólidos recolectadas, manejadas y tratadas adecuadamente[54]: 0%<br>▪ Aguas servidas, recolectadas, manejadas y tratadas adecuadamente[55]: 0% | ▪ % de agricultores que hacen uso de insumos contaminantes.<br>▪ % de tierras de cultivo bajo riego, con acceso a sistemas de riego tecnificado.<br>▪ % de residuos sólidos recolectados, manejadas y tratadas adecuadamente.<br>▪ % de aguas servidas, recolectados, manejadas y tratadas adecuadamente. |
| **Creciente deforestación y pérdida de pastos naturales.** | ▪ Bosques naturales de especies arbustivas importantes protegidas, controladas, mejoradas y manejadas adecuadamente[56]: 0%<br>▪ Rendimiento de pastos naturales: 0.8 T.M./há. (materia seca)[57].<br>▪ Soportabilidad de pastos naturales: 10.0 U.O./há[58].<br>▪ Áreas de pastos naturales manejadas adecuadamente[59]: 0% | ▪ % de bosques naturales de especies arbustivas importantes protegidas, controladas, mejoradas y manejadas adecuadamente.<br>▪ Rendimiento de pastos naturales: T.M./há. (M.S.).<br>▪ Soportabilidad de pastos naturales (U.O./ha).<br>▪ % de áreas de pastos naturales manejadas adecuadamente. |
| **Escasa participación de la población en el cuidado del medio ambiente y la prevención, atención y mitigación de riesgos y desastres naturales.** | ▪ Centros poblados donde la población oorganizada y capacitada, realiza acciones de protección del medio ambiente[60]: 0%<br>▪ Centros poblados donde la población está oorganizada y capacitada en prevención, atención y mitigación de riesgos y desastres naturales[61]: 0% | ▪ % de centros poblados donde la población oorganizada y capacitada, realiza acciones de protección del medio ambiente.<br>▪ % de centros poblados donde la población está oorganizada y capacitada en prevención, atención y mitigación de riesgos y desastres naturales[62]: 0% |
| **Inadecuada gestión social e institucional de los recursos hídricos.** | ▪ Centros poblados donde la población oorganizada en Comités de Regantes, hacen una adecuada gestión social e institucional de los recursos hídricos[63]: 0%<br>▪ Productores que hacen uso tecnificado del agua[64]: 0% | ▪ % de centros poblados donde la población organizada en Comités de Regantes, hacen una adecuada gestión social e institucional de los recursos hídricos.<br>▪ % de los productores que hacen uso tecnificado del agua. |

[52] Agencia Agraria VH. ET PDCVH.
[53] Agencia Agraria VH. ET PDCVH.
[54] Agencia Agraria VH. ET PDCVH.
[55] Agencia Agraria VH. ET PDCVH.
[56] Agencia Agraria VH. ET PDCVH.
[57] Agencia Agraria VH. ET PDCVH.
[58] Agencia Agraria VH. ET PDCVH.
[59] Agencia Agraria VH. ET PDCVH.
[60] Agencia Agraria VH. ET PDCVH.
[61] Agencia Agraria VH. ET PDCVH.
[62] Agencia Agraria VH. ET PDCVH.
[63] Agencia Agraria VH. ET PDCVH.
[64] Agencia Agraria VH. ET PDCVH.

**Cuadro Nº 82**

**Prov. Vilcashuamán: Problemas, indicadores y línea de base de la dimensión institucional y descentralización**

| Problema | Línea de base | Indicadores |
|---|---|---|
| **Escasa participación organizada, representativa y propositiva de la población en los espacios de concertación, diálogo y decisión, en la construcción de propuestas y el acompañamiento de procesos de desarrollo.** | ▪ Miembros del CCL que representan a la sociedad civil, asisten a las reuniones convocadas por las autoridades ediles: 60%<br>▪ Propuestas y opiniones técnicas emitidas por los miembros del CCL que representan a la sociedad civil: 0 | ▪ % de miembros del CCL que representan a la sociedad civil, asisten a las reuniones convocadas por las autoridades ediles.<br>▪ N° de propuestas y opiniones técnicas emitidas por los miembros del CCL que representan a la sociedad civil. |
| **Agudización de los conflictos limítrofes entre comunidades.** | ▪ Conflictos limítrofes entre comunidades: 04. | ▪ Nº de conflictos limítrofes entre comunidades. |
| **Incremento de la violencia social y la inseguridad ciudadana.** | ▪ Denuncias o atestados policiales por robo, asalto, agresión física, violaciones, etc.:……. | ▪ Nº de denuncias o atestados policiales por robo, asalto, agresión física, violaciones, etc. |

## 1.6. Potencialidades para el desarrollo

**Cuadro Nº 83**
**Prov. Vilcashuamán: Potencialidades**

| Dimensión | Potencialidades |
|---|---|
| **Social** | ▪ Población joven ávida de lograr mayores niveles educativos y capacidades para la asunción de nuevas competencias.<br>▪ Autoridades y servidores públicos, interesados en garantizar un servicio de salud, educación, seguros y protección social de calidad.<br>▪ Programas sociales estratégicos, orientados para resolver los problemas fundamentales de la población y reducir los niveles de pobreza, la exclusión y la violación de los derechos humanos. |
| **Económica** | ▪ Personas capacitadas dispuestas a asumir nuevos retos, compromisos y emprendimientos, en la producción de bienes y la prestación de servicios.<br>▪ Capacidad de trabajo individual y colectivo, basado en la cooperación y la ayuda mutua.<br>▪ Suelos aptos para la producción diversificada de productos orgánicos de alto valor nutritivo y curativo.<br>▪ Campesinos agricultores con experiencia en estrategias de sobrevivencia y manejo de cultivos andinos bajo condiciones de alto riesgo, dispuestos a mejorar sus niveles de competitividad.<br>▪ Existencia de restos arqueológicos, arquitectónicos y culturales. |

| | |
|---|---|
| **Recursos naturales y medio ambiente** | ▪ Diversidad de pisos ecológicos y zonas de vida natural, aptos para la conducción diversificada y temporalizada de cultivos orgánicos y pastos y, la instalación de especies forestales nativas que preservan el ambiente.<br>▪ Presencia de recursos hídricos y áreas de pastos naturales.<br>▪ Recursos naturales y paisajísticos, aptos para desarrollar el turismo ecológico, recreativo y de aventura.<br>▪ Población consciente del daño ambiental que causa la inadecuada explotación de los recursos mineros. |
| **Institucional y descentralización** | ▪ Instituciones y sociedad civil, con experiencia en el desarrollo de procesos participativos y el ejercicio de la ciudadanía.<br>▪ Población organizada en comunidades y comités de autodefensa, con experiencia en la lucha antisubversiva y la seguridad.<br>▪ Autoridades regionales y regionales dispuestas a modernizar y mejorar la gestión pública orientada al logro de resultados. |

## 1.7. Limitaciones para uso de las potencialidades

### Cuadro Nº 84

### Prov. Vilcashuamán: Limitaciones

| Dimensión | Limitaciones |
|---|---|
| **Social** | ▪ Precariedad económica de las familias.<br>▪ Inadecuada estructura organizativa, funcional y operativa; y, carencia de recursos de las instituciones públicas, limitan cambios para la atención de calidad, basado en resultados.<br>▪ Ausencia de liderazgo institucional de los Gobiernos Locales y de cultura de trabajo articulado de los actores involucrados en los procesos de desarrollo territoriales.<br>▪ Escaso nivel educativo de las personas y prácticas de estilos de vida conservadoras.<br>▪ Alcoholismo y machismo. |
| **Económica** | ▪ Deficiente calidad de los suelos y escasas áreas de cultivo bajo riego.<br>▪ Escasa y deficiente infraestructura de riego y sistemas de manejo tecnificados.<br>▪ Inestabilidad de precios de mercado.<br>▪ Escasa presencia del Estado en la promoción, fomento y acompañamiento de procesos productivos y de comercialización.<br>▪ Inexistencia de entidades crediticias estatales y privadas, con tasas de interés promocionales.<br>▪ Familias campesinas no cuentan con las garantías necesarias para acceder al crédito.<br>▪ Adversidad de los fenómenos naturales y proliferación nociva de plagas y enfermedades.<br>▪ Escasa asignación presupuestal para la puesta en valor y el mantenimiento de los recursos turísticos.<br>▪ Cambios en los hábitos de consumo de alimentos de la población. |

| | |
|---|---|
| **Recursos naturales y medio ambiente** | ▪ Inexistencia de un plan de gestión social e institucional del agua y de manejo racional de los pastos naturales.<br>▪ Inexistencia de infraestructuras y sistemas adecuados de recolección, manejo, tratamiento y disposición final adecuados de residuos sólidos y de aguas servidas<br>▪ Topografía agreste de los suelos y dispersión y atomización de las parcelas.<br>▪ Política proteccionista de la inversión privada por parte del Estado. |
| **Institucional y descentralización** | ▪ Escasa formación técnica y política de las autoridades.<br>▪ Capacidad de gestión limitada de los Gobiernos Locales y reticencia al cambio de los servidores nombrados.<br>▪ Corrupción y primacía de la hegemonía y la influencia política partidaria. |

## 2. Lineamientos estratégicos

### 2.1. Visión de desarrollo al año 2022

Vilcashuamán esta representado por los distritos Vischongo, Saurama, Independencia, Huambalpa, Carhuanca, Acomarca; es una provincia organizada, integrada, articulada y cohesionada social, económica y territorialmente, donde se practica la cultura de paz y el respeto a los derechos humanos. Su población, provista de una adecuada formación educativa, ética, moral y política, ejerce plenamiente sus deberes y derechos, y practica estilos de vida saludables en armonía con el medio ambiente.

Los Gobiernos Provinciales promueven el desarrollo descentralizado, objetivo, sustentable y, lideran procesos e intervenciones estratégicas articuladas y de responsabilidad compartida con los actores sociales e institucionales y, el empresariado, en torno a objetivos estratégicos comunes.

La provincia, convertida en un destino turístico importante y una zona especializada en la producción de productos orgánicos de calidad, ha logrado mejorar la economía y calidad de vida de la mayoría de sus habitantes.

### 2.2. Objetivos estratégicos

**PROV. VILCASHUAMÁN: Objetivos estratégicos**

**DIMENSIÓN SOCIAL:**

**PROBLEMA**

**ALTO PORCENTAJE DE CIUDADANOS EN RIESGO**

- Equipamiento de los Comedores Populares.
- Equipamiento y fortalecimiento a Club de Madres.
- Apoyo a los programas sociales de CUNA MÁS, JUNTOS, OMAPED.
- Reducir la violencia familiar y sexual a mujeres y de maltrato a niños.
- Atención adecuada en salud mental y reparaciones a las víctimas de la violencia socio-política.

## SALUD

- Disminuir la Anemia y Desnutricion Crónica infantil con un enfoque multisectorial y comunitario.
- Apoyo y trabajo coordinado en mejorar la infraestructura y equipamiento de los establecmientos de salud a nivel de la provincia de Vilcashuamán.
- Reconocimiento e implementación de puestos Satelitales.
- Implementar ambulancia para los puestos de salud.
- Construcción, mejoramiento de la infraestructura de puestos de salud.
- Reducir el embarazo en adolescentes.
- Mejora sustancial del estado nutricional de niños menores de 05 años de edad y la atención en discapacitados.
- Reducir el embarazo en adolescentes.
- Reducir la tasa de mortalidad materna y neonatal.
- Mejora sustancial del estado nutricional de niños menores de 05 años de edad y la atención a discapacitados.

## EDUCACION:

- Contruccion y mejoramiento de la infraestructura de las instituciones educativas.
- Creación de instituciones educativas superiores.
- Gestionar la descentralización para el uncionamiento de CEPRE – UNSCH en la provincia.
- Mejora en el rendimiento académico en todos los niveles y modalidades educativas.

**SEGURIDAD CIUDADANA:**

- Fortalecimiento y equipamiento al Serenazgo y a las juntas Vecinales.
- Capacitar juntas Vecinales en cada distrito.

**DIMENSIÓN ECONÓMICA:**

- Actividad agropecuaria mejorada y con mayor nivel de eslabonamiento y articulación a cadenas productivas y mercados de consumo convenientes.
- Productos turísticos diversificados y desarrollados.
- Sistema vial y de servicios de comunicación, electrificación y conectividades suficientes y adecuadas.
- Mayor acceso a empleos de calidad sostenibles e ingresos familiares mejorados.
- Mayor presencia de MyPEs desarrolladas.

**DIMENSIÓN DE RECURSOS NATURALES Y MEDIO AMBIENTE:**

- Medio ambiente preservado y recursos naturales aprovechados adecuadamente.
- Manejo responsable de los recursos forestales y los pastos naturales.
- Prácticas favorables de la población en el cuidado del medio ambiente y, la prevención, atención y mitigación de riesgos y desastres naturales.
- Adecuada gestión social e institucional de los recursos hídricos.

**DIMENSIÓN INSTITUCIONAL Y DESCENTRALIZACIÓN:**

- Población organizada e informada participa activamente en los espacios de concertación y decisión, en la construcción de propuestas y el acompañamiento de procesos de desarrollo.
- Conflictos limítrofes entre comunidades y centros poblados, resueltos por una adecuada delimitación territorial.
- Índices de violencia social disminuidos garantizan una mayor seguridad ciudadana.

## 2.3. Metas de los objetivos estratégicos

### Cuadro Nº 85

### Prov. Vilcashuamán: Objetivos y metas de la dimensión social

| Objetivos estratégicos | Línea de base | Metas 2021 |
|---|---|---|
| **Mayor acceso de la población a servicios de salud, educación y protección social de calidad.** | ▪ Esperanza de vida al nacer: 67.3 años.<br>▪ Nivel educativo alcanzado por la población de 15 a más años: 63.7% primaria, 28.5% secundaria y 7.8% superior.<br>▪ Tasa de analfabetismo: 26.2%<br>▪ Población que cuenta con seguro de salud: 53.3%<br>▪ IDH 2008:…….. | ▪ Esperanza de vida al nacer: 72 años.<br>▪ Nivel educativo alcanzado por la población de 15 a más años: 73.7% primaria, 43.5% secundaria y 12.8% superior.<br>▪ Tasa de analfabetismo: 9.0%<br>▪ Población que cuenta con seguro de salud: 100.0%<br>▪ IDH 2008:……. |
| **Mejora sustancial del estado nutricional de niños menores de 05 años de edad.** | ▪ Desnutrición crónica en niños menores de 36 meses de edad: 30.6%<br>▪ Desnutrición infantil en niños menores de 05 años de edad: ……%<br>▪ Desnutrición en niños de 06 a 09 años de edad: 43%<br>▪ Niños de 06 a 36 meses de edad con anemia por deficiencia de hierro: 60%<br>▪ Niños menores de 05 años con CRED completo para su edad: 25%<br>▪ Menores de 06 meses de edad con lactancia materna exclusiva: 40%<br>▪ Comunidades que realizan vigilancia en salud y nutrición infantil: 05% | ▪ Desnutrición crónica en niños menores de 36 meses de edad: 20.0%<br>▪ Desnutrición infantil en niños menores de 05 años de edad: ……%<br>▪ Desnutrición en niños de 06 a 09 años de edad: 43%<br>▪ Niños de 06 a 36 meses de edad con anemia por deficiencia de hierro: 20%<br>▪ Niños menores de 05 años con CRED completo para su edad: 85%<br>▪ Menores de 06 meses de edad con lactancia materna exclusiva: 80%<br>▪ Comunidades que realizan vigilancia en salud y nutrición infantil: 50% |
| **Bajo riesgo de la mortalidad materna y neonatal.** | ▪ Gestantes anémicas: 26.6%<br>▪ Partos institucionales: 76 %<br>▪ Mujeres en unión que usan métodos anticonceptivos modernos: 42.3%<br>▪ Recién nacidos con bajo peso al nacer: 12% | ▪ Gestantes anémicas: 10.0%<br>▪ Partos institucionales: 96 %<br>▪ Mujeres en unión que usan métodos anticonceptivos modernos: 70.0%<br>▪ Recién nacidos con bajo peso al nacer: 03% |
| **Atención adecuada en salud mental y reparaciones a las víctimas de la violencia socio-política.** | ▪ Personas afectadas por la violencia socio-política, con atención adecuada en salud mental: 0%<br>▪ Personas afectadas por la violencia socio-política, beneficiadas con las indemnizaciones de las reparaciones colectivas e individuales: 0% | ▪ Personas afectadas por la violencia socio-política, con atención adecuada en salud mental: 0%<br>▪ Personas afectadas por la violencia socio-política, beneficiadas con las indemnizaciones de las reparaciones colectivas e individuales: 0% |
| **Mayor acceso de la población a viviendas y servicios de saneamiento básico adecuados.** | ▪ Familias con vivienda propia: …. %<br>▪ Población sin agua: 42%<br>▪ Población sin desagüe: 34%<br>▪ Población sin electricidad: 81%<br>▪ Familias con viviendas saludables:10% | ▪ Familias con vivienda propia: …. %<br>▪ Población sin agua: 20%<br>▪ Población sin desagüe: 24%<br>▪ Población sin electricidad: 40%<br>▪ Familias con viviendas saludables:40% |
| **Baja incidencia del alcoholismo.** | ▪ Casos de violencia familiar y sexual registrados, cometidos por personas que estaban en estado de ebriedad: 60.1%<br>▪ Adultos con problemas de alcoholismo: 70%<br>▪ Menores de 18 años que consumen bebidas alcohólicas: 55%<br>▪ Establecimientos comerciales expenden bebidas alcohólicas no aptas para el consumo humano: 80% | ▪ Casos de violencia familiar y sexual registrados, cometidos por personas que estaban en estado de ebriedad: 30.1%<br>▪ Adultos con problemas de alcoholismo: 40%<br>▪ Menores de 18 años que consumen bebidas alcohólicas: 20%<br>▪ Establecimientos comerciales expenden bebidas alcohólicas no aptas para el consumo humano: 20% |
| **Bajo índice de embarazos en adolescentes.** | ▪ Gestantes adolescentes de 12-14 años de edad: 04<br>▪ Gestantes adolescentes: 28 % | ▪ Gestantes adolescentes de 12-14 años de edad: 0<br>▪ Gestantes adolescentes: 14% |

| | | |
|---|---|---|
| | ▪ Mujeres adolescentes que son madres: 9.9 % | ▪ Mujeres adolescentes que son madres: 5.0% |
| **Mejora en el rendimiento académico en todos los niveles y modalidades educativas.** | ▪ Logro educativo: ……%<br>▪ Tasa de repitencia por niveles educativos: Inicial ……%, primaria…..% y secundaria……%. | ▪ Logro educativo: ……%<br>▪ Tasa de repitencia por niveles educativos: Inicial ……%, primaria…..% y secundaria……%. |
| **Baja incidencia de la violencia familiar y sexual en mujeres y de maltrato en niños.** | ▪ Mujeres maltratadas por sus parejas al menos una vez: 60.0%<br>▪ Mujeres forzadas por sus parejas a tener relaciones sexuales: 46.7% | ▪ Mujeres maltratadas por sus parejas al menos una vez: 30.0%<br>▪ Mujeres forzadas por sus parejas a tener relaciones sexuales: 26.7% |

## Cuadro Nº 86

## Prov. Vilcashuamán: Objetivos y metas de la dimensión económica

| Objetivos estratégicos | Línea de base | Metas 2021 |
|---|---|---|
| **Actividad agropecuaria mejorada y con mayor nivel de eslabonamiento y articulación a cadenas productivas y mercados de consumo convenientes.** | ▪ Rendimiento de cultivos (TM/há.):<br>✓ Papa: 8.50<br>✓ Maíz: 0.93<br>✓ Trigo: 0.85<br>▪ Producción agrícola destinado al mercado: 20 %<br>▪ Tierras agrícolas que tienen infraestructura de riego adecuada:19 %<br>▪ Tierras agrícolas manejadas mediante sistemas de riego tecnificado: 0 %<br>▪ Prod. leche vacunos (Lt/ani./ord.): 03<br>▪ Prod. carcasa ovinos (Kg/cab.): 12 | ▪ Rendimiento de cultivos (TM/há.):<br>✓ Papa: 12.0<br>✓ Maíz: 1.1<br>✓ Trigo: 1.0<br>▪ Producción agrícola destinado al mercado: 40 %<br>▪ Tierras agrícolas que tienen infraestructura de riego adecuada:10%<br>▪ Tierras agrícolas manejadas mediante sistemas de riego tecnificado: 10 %<br>▪ Prod. leche vacunos (Lt/ani./ord.): 05<br>▪ Prod. carcasa ovinos (Kg/cab.): 15 |
| **Productos turísticos diversificados y desarrollados.** | ▪ Visitantes por año: 414 turistas extranjeros y 3,730 nacionales.<br>▪ Turistas que expresan su insatisfacción por la calidad de los productos turísticos: 82 %<br>▪ Días de estadía pernoctada promedio por turista: 01 | ▪ Visitantes por año: 620 turistas extranjeros y 4,480 nacionales.<br>▪ Turistas que expresan su insatisfacción por la calidad de los productos turísticos: 20 %<br>▪ Días de estadía pernoctada promedio por turista: 02 |
| **Sistema vial y de servicios de comunicación, electrificación y conectividad suficientes y adecuadas.** | ▪ C.P. que cuentan con vías de integración carrozables:75 %<br>▪ C.P. que cuentan con servicios de energía eléctrica: 80 %<br>▪ C. P. que cuentan con servicios de telefonía: 85 %<br>▪ C. P. que cuentan con servicios de internet:10 % | ▪ C.P. que cuentan con vías de integración carrozables: 90%<br>▪ C.P. que cuentan con servicios de energía eléctrica: 90%<br>▪ C. P. que cuentan con servicios de telefonía: 95 %<br>▪ C. P. que cuentan con servicios de internet:50 % |
| **Mayor acceso a empleos de calidad sostenibles e ingresos familiares mejorados.** | ▪ PEA ocupada en la actividad agropecuaria: 62.8%<br>▪ Tasa de actividad de la población: 39.3%.<br>▪ Ingreso per cápita familiar por mes: S/……. | ▪ PEA ocupada en la actividad agropecuaria: 62.8%<br>▪ Tasa de actividad de la población: 39.3%.<br>▪ Ingreso per cápita familiar por mes: S/……. |
| **Mayor presencia de MyPEs desarrolladas.** | ▪ MYPEs que operan en la zona: 48 | ▪ MYPEs que operan en la zona: 48 |

## Cuadro Nº 87

## Prov. Vilcashuamán: Objetivos y metas de la dimensión de recursos naturales y medio ambiente

| Objetivos estratégicos | Línea de base | Metas 2021 |
|---|---|---|
| **Medio ambiente preservado y recursos naturales aprovechados adecuadamente.** | ▪ Agricultores que hacen uso de insumos contaminantes: 40%<br>▪ Tierras de cultivo bajo riego, con acceso a sistemas de riego tecnificado: 0%<br>▪ Residuos sólidos recolectadas, manejadas y tratadas adecuadamente: 0%<br>▪ Aguas servidas, recolectadas, manejadas y tratadas adecuadamente: 0% | ▪ Agricultores que hacen uso de insumos contaminantes: 20%<br>▪ Tierras de cultivo bajo riego, con acceso a sistemas de riego tecnificado: 10%<br>▪ Residuos sólidos recolectadas, manejadas y tratadas adecuadamente: 50%<br>▪ Aguas servidas, recolectadas, manejadas y tratadas adecuadamente: 50% |
| **Manejo responsable de los recursos forestales y los pastos naturales.** | ▪ Bosques naturales de especies arbustivas importantes protegidas, controladas, mejoradas y manejadas adecuadamente: 0%<br>▪ Rendimiento de pastos naturales: 0.8 T.M./há. (materia seca).<br>▪ Soportabilidad de pastos naturales: 10.0 U.O./há.<br>▪ Áreas de pastos naturales manejadas adecuadamente: 0% | ▪ Bosques naturales de especies arbustivas importantes protegidas, controladas, mejoradas y manejadas adecuadamente: 30%<br>▪ Rendimiento de pastos naturales: 1.2 T.M./há. (materia seca).<br>▪ Soportabilidad de pastos naturales: 6.7 U.O../ha.<br>▪ Áreas de pastos naturales manejadas adecuadamente: 20% |
| **Prácticas favorables de la población en el cuidado del medio ambiente y, la prevención, atención y mitigación de riesgos y desastres naturales.** | ▪ Centros poblados donde la población oorganizada y capacitada, realiza acciones de protección del medio ambiente: 0%<br>▪ Centros poblados donde la población está oorganizada y capacitada en prevención, atención y mitigación de riesgos y desastres naturales: 0% | ▪ Centros poblados donde la población oorganizada y capacitada, realiza acciones de protección del medio ambiente: 30%<br>▪ Centros poblados donde la población está oorganizada y capacitada en prevención, atención y mitigación de riesgos y desastres naturales: 20% |
| **Adecuada gestión social e institucional de los recursos hídricos.** | ▪ Centros poblados donde la población oorganizada en Comités de Regantes, hacen una adecuada gestión social e institucional de los recursos hídricos: 0%<br>▪ Productores que hacen uso tecnificado del agua: 0% | ▪ Centros poblados donde la población oorganizada en Comités de Regantes, hacen una adecuada gestión social e institucional de los recursos hídricos: 30%<br>▪ Productores que hacen uso tecnificado del agua: 20% |

## Cuadro Nº 88

## Prov. Vilcashuamán: Objetivos y metas de la dimensión institucional y descentralización

| Objetivos Estratégicos | Línea de base | Metas 2021 |
|---|---|---|
| **Población organizada e informada participa activamente en los espacios de concertación y decisión, en la construcción de propuestas y el acompañamiento de procesos de desarrollo.** | ▪ Miembros del CCL que representan a la sociedad civil, asisten a las reuniones convocadas por las autoridades ediles: 60%<br>▪ Propuestas y opiniones técnicas emitidas por los miembros del CCL que representan a la sociedad civil: 0 | ▪ Miembros del CCL que representan a la sociedad civil, asisten a las reuniones convocadas por las autoridades ediles: 80%<br>▪ Propuestas y opiniones técnicas emitidas por los miembros del CCL que representan a la sociedad civil: 06 |

| | | |
|---|---|---|
| **Conflictos limítrofes entre comunidades y centros poblados, resueltos por una adecuada delimitación territorial.** | ▪ Conflictos limítrofes entre comunidades: 04. | ▪ N° de conflictos limítrofes entre comunidades: 0. |
| **Índices de violencia social disminuidos garantizan una mayor seguridad ciudadana.** | ▪ Denuncias o atestados policiales por robo, asalto, agresión física, violaciones, etc.:……. | ▪ Denuncias o atestados policiales por robo, asalto, agresión física, violaciones, etc.:……. |

## 2.6. Responsabilidades en la gestión del PDCP

### Cuadro Nº 89

### Prov. Vilcashuamán: Matriz de responsabilidades en la gestión del PDCP

| Institución / Órgano | Responsabilidades |
|---|---|
| **Consejo Municipal Provincial** | ▪ Emitir la normatividad requerida para la implementación adecuada del PDCP.<br>▪ Fiscalizar el proceso de implementación del PDCP, el alineamiento programático de las acciones e intervenciones y la asignación prioritaria de los recursos al logro de los resultados estratégicos priorizados.<br>▪ Hacer el seguimiento a la implementación de las políticas provinciales. |
| **Alcalde Provincial** | ▪ Rendir cuentas a la población sobre avances, logros y la asignación y uso de recursos públicos para la implementación del PDCP. |
| **Consejo de Coordinación Local Provincial– CCLP integrado por:**<br>**▪ Alcalde Provincial.**<br>**▪ Alcaldes distritales.**<br>**▪ Representantes**<br>**▪ de sociedad civil organizada.** | ▪ Emitir opiniones técnicas y recomendaciones en torno al proceso de implementación, seguimiento, monitoreo y evaluación del PDCP.<br>▪ Realizar denuncias sobre deficiencias e irregularidades. |
| **Comité de Vigilancia del Presupuesto Participativo**<br>**▪ Gobiernos locales distritales.**<br>**▪ Sociedad civil organizada.** | ▪ Controlar y vigilar el cumplimiento de los acuerdos y compromisos suscritos en los talleres de trabajo del Presupuesto Participativo provincial. |
| **Oficina de Planeamiento y Presupuesto.** | ▪ Comunicar y socializar el contenido del PDCP en las capitales provinciales, en aras de su legitimación y empoderamiento.<br>▪ Elaborar normas procedimentales -guías metodológicas, manuales, instructivos, directivas, etc.-, para la adecuada implementación del PDCP.<br>▪ Implementar un sistema informático adecuado que permita la calidad, oportunidad y validez de los datos.<br>▪ Capacitar a los actores involucrados en el proceso de implementación, seguimiento, monitoreo y evaluación del PDCP.<br>▪ Recepcionar, validar y sistematizar los datos.<br>▪ Monitorear y evaluar el proceso de implementación del PDCP. |
| **Gerencia de Promoción y Desarrollo Social.** | ▪ Participar en el monitoreo y evaluación del proceso de implementación del PDCP.<br>▪ Reportar datos para medir los avances del proceso. |
| **Gerencia de Desarrollo Económico.** | ▪ Participar en el monitoreo y evaluación del proceso de implementación del PDCP. |

| Institución / Órgano | Responsabilidades |
|---|---|
| | ▪ Reportar datos para medir los avances del proceso. |
| **Gerencia de Desarrollo Urbano y Comunal.** | ▪ Participar en el monitoreo y evaluación del proceso de implementación del PDCP.<br>▪ Reportar datos para medir los avances del proceso. |
| **Oficina de Relaciones Públicas e Imagen Institucional.** | ▪ Comunicar y difundir el contenido del PDCP, y, los avances y logros en su implementación. |
| **Gobiernos Locales Distritales.** | ▪ Garantizar la articulación de los lineamientos estratégicos de los PDCD con los del PDCP.<br>▪ Garantizar el financiamiento de proyectos y actividades orientados al logro de los objetivos estratégicos priorizados.<br>▪ Cofinanciar en mancomunidad, proyectos de impacto provincial.<br>▪ Participar en el monitoreo y evaluación del proceso de implementación del PDCP.<br>▪ Reportar datos para medir los avances del proceso. |
| **Instituto Superior Tecnológico** | ▪ Plantear nuevas alternativas tecnológicas para el desarrollo agropecuario, en alianza con la UNSCH.<br>▪ Garantizar que la formación tecnológica de los educandos, responda a las nuevas demandas y exigencias de la modernidad y el cuidado del medio ambiente. |
| **Mesa de Concertación para la Lucha Contra la Pobreza** | ▪ Propiciar el diálogo entre los actores sociales e institucionales del desarrollo, en torno al proceso de implementación del PDCP.<br>▪ Dar sugerencias y recomendaciones, para mejorar el proceso de implementación del PDCP.<br>▪ Facilitar procesos de desarrollo provincial de manera concertada. |
| **Organizaciones No Gubernamentales** | ▪ Garantizar el alineamiento programático de sus intervenciones concertadas, articuladas y compartidas, en torno a las prioridades del PDCP.<br>▪ Informar adecuada y oportunamente a la OPP de la MPVH, sobre los avances, logros y recursos utilizados en sus intervenciones. |
| **Micro y pequeñas empresas** | ▪ Participar en las reuniones de coordinación y trabajo, en torno al PDCP.<br>▪ Dar sugerencias y recomendaciones para mejorar el proceso de implementación del PDCP.<br>▪ Invertir en la construcción e implementación de una adecuada infraestructura de servicios turísticos y liderar la conducción de actividades económica-productivas empresariales, rentables y competitivas. |

Fuente: Elaborado por el Equipo Técnico.

## 2.7. Estrategias

El Plan de Desarrollo Concertado Provincial 2010-2021 de Vilcashuamán, es la versión actualizada del instrumento rector que facilitará la gestión planificada del desarrollo territorial, orientado al logro de los objetivos y resultados esperados y, a la construcción de la visión compartida de la población, por tanto es válido recordar que, el éxito en su implementación, estará supeditada a la aplicación de las siguientes estrategias:

- Que, las autoridades ediles y comunales, los servidores públicos, los representantes de la sociedad civil organizada y la población en general, hagan suyo el PDCP-VH y, asuman el compromiso y la responsabilidad compartida de garantizar el alineamiento programático de las intervenciones

estratégicas priorizadas en el plan, a fin de lograr cambios significativos en la mejora de las condiciones y, calidad de vida de la población excluida y sumida en la pobreza.

- Que, conscientes de los grandes retos, desafíos y los altos niveles de competitividad que exige la modernidad, las autoridades, servidores públicos, líderes y la población en general, asuman nuevos roles, compromisos y emprendimientos, basados en la mejora de sus capacidades y la gestión de calidad.
- Que, las autoridades ediles, garanticen la gobernabilidad, dentro del marco de un entorno social y político saludable, recuperando y generando confianza, basado en el respeto de los derechos humanos, la democratización de las decisiones, el cumplimiento de los acuerdos y compromisos y, la transparencia y optimización del uso de los recursos públicos.
- Que, los agentes del desarrollo, con el liderazgo del colectivo mancomunado e institucionalizado de las autoridades ediles del GL provincial y los GLs distritales y, la dirección calificada de los organismos descentralizados del Sistema Nacional de Planeamiento Estratégico (SINAPLAN), garanticen las intervenciones estratégicas concertadas, articuladas, compartidas, monitoreadas y evaluadas adecuada y participativamente, basados en la mejora de la calidad de la gestión pública para resultados.
- Que, los programas y proyectos ejecutados por los tres niveles de gobierno, las ONGs y las entidades cooperantes, se orienten a solucionar problemas fundamentales, generar cambios y crear las condiciones adecuadas para impulsar el crecimiento y desarrollo integral sustentable, sostenible y descentralizado de la provincia.
- Que, las municipalidades practiquen el Asociativismo Mancomunitario, vinculado al desarrollo, a la gestión asociada de servicios y territorios, y al establecimiento de alianzas para lograrlo.
- Que, las entidades públicas implementen un sistema estadístico, informático y de comunicaciones para el cambio social, que garantice el adecuado seguimiento, monitoreo y evaluación del proceso de implementación del PDCP-VH, respaldado y legitimado por los principales actores sociales e institucionales involucrados en la gestión del desarrollo provincial de Vilcashuamán.

### 3. Monitoreo, evaluación y vigilancia

El monitoreo y la evaluación, son actividades claves del proceso de implementación del PDPC 2010-2021 de Vilcashuamán, que requieren de un sistema informático y soporte técnico adecuado y, la determinación de responsabilidades orgánicas, tanto en la Municipalidad Provincial de Vilcashuamán, como en las demás entidades públicas y privadas que operan en la zona.

Esta tarea es de vital importancia para la implementación exitosa del PDCP VH, en la que también están involucradas las organizaciones de la sociedad civil, se hará en función:

- A las responsabilidades funcionales de las autoridades y funcionarios del sector público, y, el ejercicio del deber de la población en torno a la vigilancia del proceso, la calidad de las obras e intervenciones y el buen uso de los recursos públicos.

- A los indicadores de proceso y resultado establecidos en el plan y los que emerjan del consenso de los involucrados.

Para garantizar un adecuado monitoreo y evaluación, se requiere de datos fidedignos y confiables, cuyo reporte debe ser trimestral.

La evaluación de los avances y logros en la implementación del PDCP VH, se hará cada cuatro años; es decir, al finalizar cada período de gobierno local.

**FUENTES DE FINANCIAMIENTO:**

- Ingreso directamente recaudado.
- FONCOMUN.
- Cooperación internacional.
- Responsabilidad Social.
- Otras transferencias del estado para implementación de proyectos específicos.

Vilcashumán, Junio del 2018

---

JAIME FERNANDEZ BELLIDO

CANDIDATO A LA ALCALDIA DE LA PROVINCIA DE VILCASHUAMÁN