



MI REGION



PLAN DE GOBIERNO MUNICIPAL 2019 – 2022



HERMES BAZAN CHOQUE CANDIDATO A ALCALDE PROVINCIA DE YUNGUYO



Yunguyo, Junio 2018



PRESENTACIÓN

Hermanos y Hermanas; en el curso de los acontecimientos de la historia de nuestra provincia de Yunguyo, muchas de las generaciones que nos han gobernado, prometieron cumplir fielmente el encargo del pueblo y no lo han cumplido.

Por tal razón; mediante el Movimiento de Integración para el Desarrollo Regional **MI REGIÓN**, se presenta ante la población como la una de las alternativas que se identifica y se compromete por el futuro. Queremos que Yunguyo sea una provincia con un desarrollo social más justo, equitativo, segura, competitiva, con crecimiento económico, una administración eficiente, eficaz y transparente, un medio ambiente sostenible y una agricultura con producción y productividad con visión de mercado.

Estamos convencidos que la Provincia de Yunguyo debe tener una Gestión Municipal diferente que debe llevarnos al camino del progreso y del bienestar que tiene que caracterizar por un gobierno de concertación y de participación colectiva de los vecinos en la ejecución de obras y en la toma de decisiones en forma integral sostenible y sustentable; así mejorar la calidad de vida del poblador de la provincia de Yunguyo.

Este plan requiere su permanente actualización y socialización, para ello es necesario reelaborar este plan con la participación de la sociedad civil, partidos políticos, instituciones privadas y públicas, sector empresarial.



I. MARCO DE REFERENCIA

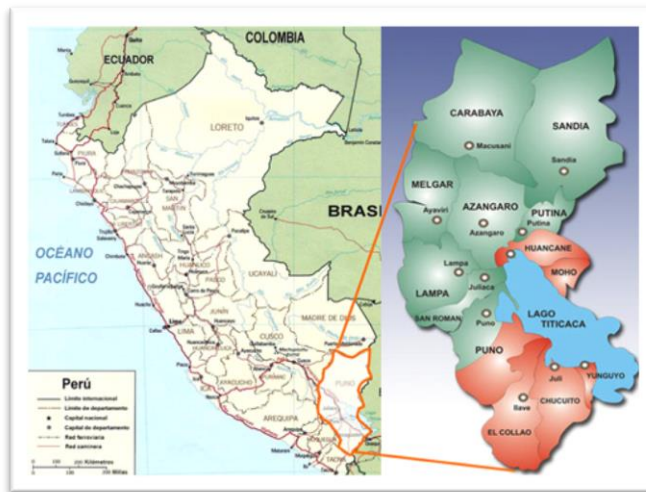
1.1. DENOMINACIÓN Y UBICACIÓN POLÍTICA

Provincia : Yunguyo
Departamento : Puno

1.2. UBICACIÓN Y LÍMITES

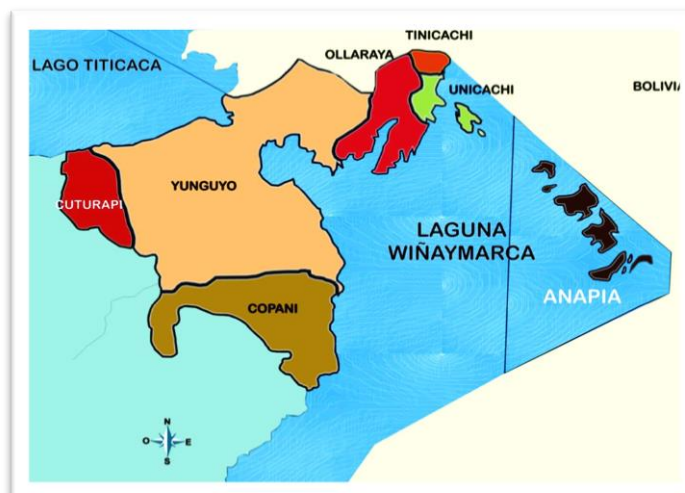
La provincia de Yunguyo, está Ubicado en el Departamento y Región de Puno, en el Extremo Sur este de la república, por el Norte limita con la Provincia de Chucuito, por el Sur Limita con la Republica de Bolivia, por el Este limita con el lago Mayor del Titicaca, por el Oeste con el lago Wiñaymarka.

Gráfico N° 1
UBICACIÓN GEOGRÁFICA DE LA PROVINCIA DE YUNGUYO



Está conformado por siete Distritos; Copani, Cuturapi, Ollaraya, Unicachi, Tinicachi, y Distrito Insular de Anapia y Yunguyo.

Gráfico N° 2
DISTRITOS DE LA PROVINCIA DE YUNGUYO



También se puede mencionar que se encuentra situada en el extremo sud oriental del Perú, en la zona alto andina que comprende la gran meseta del Collao, y dentro del área de influencia de las cuencas del lago Titicaca, Wiñaymarca y al pie del majestuoso volcán K'apía y Juana.

Geográficamente la Provincia de Yunguyo se encuentra entre los paralelos 16° 14' 33" latitud sur; 69° 05' 17" longitud oeste del meridiano de Greenwich con una altitud que oscila desde el nivel del lago Titicaca de 3,813 a 3,870 metros sobre el nivel del mar.

1.3. FECHA DE CREACIÓN

Fue creada como provincia el día 28 de diciembre de 1984 contando con 7 distritos en su jurisdicción, en el segundo gobierno del Presidente Fernando Belaúnde Terry mediante Ley N° 24042

Sin embargo festeja su aniversario todos los 14 de noviembre por decisión municipales anteriores porque en ese mes hay gran presencia de estudiantes y se pueden resaltar los desfiles cívicos y celebraciones con bombos y platillos.

Se dice que la población habitacional inicial de Yunguyo fue la de la tribu de los aimaras, posteriormente se desarrollaría en el lugar parte de la cultura Tiahuanaco, que en épocas futuras se anexaría a la gama de los pueblos conquistados por los incas.

1.4. EXTENSIÓN

La superficie que comprende el territorio de la provincia de Yunguyo es de 288.31 Km². Equivalente a 28,831 hectáreas y se divide en siete distritos: Yunguyo, Anapia, Copani, Cuturapi, Ollaraya, Tinicachi y Unicachi.

1.5. ¿CUÁNTOS SOMOS?

Según el último Censo de Población del 2007 la Provincia de Yunguyo tiene una población de 47,400 habitantes, con una tasa de crecimiento de 0,5 %. La población en un 63.41 % es rural y un 36.59 % es urbano

Cuadro N° 1
Población de la Provincia de Yunguyo según tipo de área

Tipo de Área	Casos	%
Urbano	17,343	36.59%
Rural	30,057	63.41%
Total	47,400	100.00%

Fuente: Censo de Población y Vivienda 2007



Los distritos que poseen mayor población son Yunguyo con 28,367 habitantes (59.85 %), Copani con 5,436 habitantes (11.47 %) Ollaraya 4,644 habitantes (9.80 %) Unicachi con 3,571 habitantes (7.53 %) y Anapia con 2,294 habitantes (4.75%) y los distritos con menor población son Tinicachi con 1,490 habitantes (3.14 %), Cuturapi con 1,598 habitantes (3.37 %). La densidad es de 163.33hab/km².

Cuadro N° 2
Población según distritos de la Provincia de Yunguyo

Categorías	Casos	%
Dist. Yunguyo	28,367	59.85%
Dist. Anapia	2,294	4.84%
Dist. Copani	5,436	11.47%
Dist. Cuturapi	1,598	3.37%
Dist. Ollaraya	4,644	9.80%
Dist. Tinicachi	1,490	3.14%
Dist. Unicachi	3,571	7.53%
TOTAL	47,400	100.00%

Fuente: Censo de Población y Vivienda 2007

1.6. VIVIENDAS

En cuanto a las viviendas que habitan las familias tienen diferentes condiciones de acuerdo a los estratos familiares y zonas agroecológicas; pero generalmente son precarias, construidas con materiales de la zona, tal como se puede apreciar en el reporte del Censo Nacional de Población y Vivienda 2007.

Cuadro N° 3
Material de construcción de las viviendas por tipo de área

Categorías	Casos	%
Ladrillo o Bloque de cemento	2,627	19.85%
Adobe o tapia	10,494	79.30%
Madera	11	0.08%
Quincha	3	0.02%
Estera	5	0.04%
Piedra con barro	70	0.53%
Piedra o Sillar con cal o cemento	14	0.11%
Otro	9	0.07%
Total	13,233	100.00%

Fuente: Censo de Población y Vivienda 2007

Como se puede observar en el cuadro anterior en cuanto a los materiales de construcción la población utiliza los recursos naturales que ofrece la naturaleza misma, como las piedras, adobe.

En relación a los pisos estos son en su mayoría de tierra, seguido de vaciando de concreto y machihembrado tal como se puede apreciar en el siguiente cuadro.

Cuadro N° 4
Material de construcción de los pisos de las viviendas por tipo de área

Categorías	Casos	%
Tierra	8,530	64.46%
Cemento	3,807	28.77%
Losetas, terrazos	64	0.48%
Parquet o madera pulida	194	1.47%
Madera, entablados	596	4.50%
Laminas asfálticas	20	0.15%
Otro	22	0.17%
Total	13,233	100.00%

Fuente: Censo de Población y Vivienda 2007

Con la información anteriormente mostrada se puede apreciar que existen problemas de vivienda, lo que resalta como baja es la calidad de la vivienda y la ocupación de ambientes es reducida, tal como se puede mostrar a continuación.

Cuadro N° 5
Nro. de habitaciones o piezas que tiene las viviendas por tipo de área

Nro. de habitaciones o piezas que tiene la vivienda	Casos	%
1 habitación	2,148	16.23%
2 habitaciones	4,865	36.76%
3 habitaciones	3,135	23.69%
4 habitaciones	1,621	12.25%
5 habitaciones	672	5.08%
6 habitaciones	351	2.65%
7 habitaciones	175	1.32%
8 habitaciones	133	1.01%
9 habitaciones	45	0.34%
10 habitaciones	43	0.32%
11 habitaciones	14	0.11%
12 habitaciones	16	0.12%
13 habitaciones	1	0.01%
14 habitaciones	5	0.04%
15 habitaciones	9	0.07%
Total	13,233	100.00%

Fuente: Censo de Población y Vivienda 2007



Con la información mostrada anteriormente se puede apreciar que las viviendas tienen sus propias características de las ciudades, las viviendas de los últimos años fueron renovando de material concreto.

De igual manera cuentan con servicios higiénicos a la red pública principalmente, al igual que el abastecimiento a través del río, acequia, manantial o similar.

Cuadro N° 6
Tipo de Abastecimiento de agua en las viviendas por tipo de área

Categorías	Casos	%
Red pública Dentro de la viv.(Agua potable)	4,160	31.44%
Red Pública Fuera de la vivienda	489	3.70%
Pilón de uso público	528	3.99%
Camión-cisterna u otro similar	24	0.18%
Pozo	2,605	19.69%
Río,acequia,manantial o similar	4,311	32.58%
Vecino	905	6.84%
Otro	211	1.59%
Total	13,233	100.00%

Fuente: Censo de Población y Vivienda 2007

1.7. ELECTRIFICACIÓN

Con respecto a la electrificación, se cuenta con fluido eléctrico, beneficiando a 9,843 familias habitadas, el servicio de energía durante las 24 horas del día.

Estas no satisfacen las necesidades de la población en general, aún falta atender a barrios que surgieron y engrandecieron, los cuales solicitan ampliación de redes.

Cuadro N° 7
Alumbrado Eléctrico en las viviendas por tipo de área

Categorías	Casos	%
Si tiene alumbrado eléctrico	9,843	74.38%
No tiene alumbrado eléctrico	3,390	25.62%
Total	13,233	100.00%

Fuente: Censo de Población y Vivienda 2007

1.8. OTRAS CARACTERÍSTICAS DE LA PROVINCIA

La Topografía de la Provincia de Yunguyo es muy variado, entre sus cerros más importantes tenemos al K'apía Juana, Huarputani, Laramani, Pocona, Condorjipiña, la quebrada de Cuturapi, Pucara, existiendo predominancia de pampas y llanuras de poca pendiente con condiciones favorables de cultivos de pan llevar.



La Cuenca Hidrográfica de la Provincia de Yunguyo podemos dividir en dos segmentos: el sistema hidrográfico mayor compuesto por los ríos Sanquira, Sacacatani, Ccolcajahuira, Queñuani, Callacami, Huacuyo y Ollaraya; y el sistema menor que abarca una mínima parte de la cuenca secundaria del litoral del lago Titicaca, constituido por los ríos: Chimbo, Colca, Unicachi, Totorjahuira.

La Orografía está representado por las Playas de Challapampa, Incaqamaña en queñuani, cuturapi, calampuni, vilurcuni y la playa de punta hermosa de Unicachi.

La temperatura es muy variable en promedio normal se tiene 12°C con un rango de 2.1 °C a 15 °C. La provincia muestra un patrón claro de picos de frío entre los meses de mayo a agosto. Las temperaturas bajas se registran en las noches y madrugada llegando hasta 10 °C bajo cero conocidos como heladas. Los meses de setiembre a noviembre el clima cambia donde se produce los veranillos.

La precipitación pluvial anual es de 500 a 670 mm. La humedad relativa promedio es de 53.3 %.

Creación de los distritos de Yunguyo

DISTRITOS	NOMBRE	CATEGORÍA	LEY N°	FECHA
Yunguyo	Yunguyo	Distrito	5515	26-10-1926
Anapia	Anapia	Distrito	23,606	01-06-1983
Copani	Copani	Distrito	24,042	28-12-1984
Cuturapi	S. J. Cuturapi	Distrito	24,042	28-12-1984
Ollaraya	S. M. Ollaraya	Distrito	24,019	07-12-1984
Unicachi	Unicachi	Distrito	23,382	18-05-1982
Tinicachi	Tinicachi	Distrito	24,042	28-12-1984
Yunguyo	Yunguyo	Provincia	24,042	28-12-1984

Fuente: INEI Compendio Estadístico 1993 - 1994

Lengua Nativa Conforme al Mapa Etnolingüística oficial Peruano la lengua nativa es el idioma Aymara que se practica en toda la zona Sur del departamento de Puno, siendo el castellano idioma oficial del Perú que es hablado en toda la Provincia.

Los pobladores practican las costumbres, usos y valores de sus antepasados; el pago a la tierra y los valores de solidaridad y reciprocidad (Ayni Minka) y otras costumbres y tradiciones.

La vestimenta y moda, no difiere del resto del altiplano, siendo típica sólo en ocasiones de fiestas patronales, donde lucen trajes típicos correspondientes a las danzas.



1.9. POTENCIALIDADES DE LA PROVINCIA

La provincia de Yunguyo es eminentemente dedicada a la actividad agropecuaria, siendo la producción limitada, cuenta con una diversidad de especies cultivables y ganado mayor y menor.

- **Flora:** Arboles como colle, queñuas, eucaliptos, cipreses, pinos, sauces, huirahuirá, iro, marco, también existe una serie de pastos naturales y pastos cultivados, en los lagos tenemos totora, llachu, lenteja de agua, berro, kille.

Cultivos de pan llevar: papa dulce y amargo, cebada grano, quinua, habas, tarwi, oca, olluco, izaño, entre otros; los forrajes que se cultivan para la alimentación del ganado tenemos, avena y cebada forrajera. La actividad agrícola en la zona se realiza bajo secano siendo muy reducido con riego.

- **Fauna:** la actividad pecuaria está basada en la explotación de especies como el vacuno y ovino. Los cuyes, porcinos, es otra opción para desarrollar potencialmente en las comunidades. La crianza de aves de corral en su mayoría es para autoconsumo.
- **Piscicultura:** es otra de las potencialidades ya que la provincia de Yunguyo está ubicada a orillas del lago Titicaca y el Wiñaymarca, se cuenta con especies como el Karachi, pejerrey, ispi, y la trucha que se está iniciando con la explotación de esta especie con mayor auge. Hay exterminio en otras especies como el suche, umanto, Boga, etc.
- **Minerales:** los minerales no metálicos sirven para la construcción de viviendas y obras civiles.

Actualmente existe rechazo total de los pobladores de la zona a la explotación minera.

La ciudad de Yunguyo se caracteriza por ser comercial, y cientos de pobladores se dedican a esta actividad, los días de feria transportan productos agrícolas a las principales ciudades del sur de nuestro país. Por ser zona de frontera también existe intercambio comercial con la República de Bolivia.

El turismo es otra de las potencialidades que cuenta la provincia de Yunguyo, ya que existen sitios arqueológicos, gastronomía, paisajes y las islas, donde hay presencia de turismo.

Por la ciudad de Yunguyo se trasladan cientos de turistas a la ciudad de Copacabana Bolivia y viceversa a la ciudad de Puno – Cusco.

Actualmente se está promocionando el corredor turístico del Wiñaymarca desde Yunguyo a Tinicachi hasta las Islas de Iscaya, k'ana, Suana, Patahuata y Anapia.



La comida típica es preparada con productos alimenticios provenientes de la agricultura, como son la papa, habas, quinua, tarwi, cereales acompañadas con carne de animales comestibles de la zona. Los platos más conocidos son el caldo de Pescado (Chaula loco), mazamorra de quinua, puré (Pesque), chairo, Kancacho, pachamanca, truchada, jugos de quinua, jugos cañihua, api, picante yungueño, queso humachi y otros.

La Industria es otra de los recursos que cuenta la provincia de Yunguyo tales como las dedicadas a la transformación del maíz en maná, panaderías, heladerías, carpinterías, industrias metálicas, confecciones textiles.

La Artesanía es una actividad complementaria a la agropecuaria elaborándose prendas con características peculiares de la zona; con una adecuada organización y financiamiento puede ser una actividad bastante productiva.

Las fiestas de los diferentes pueblos de la provincia de Yunguyo como San Francisco de Borja, San Antonio de Padua, Asunción, Semana Santa, San Pedro y San Pablo, San Juan Bautista, Las Cruces, Virgen de Lujan, San Isidro, San Santiago, Natividad, San Miguel, Señor de exaltación, Señor de Huanca, San Francisco de Asís, Virgen de Natividad, Virgen de Copacabana, Virgen del Rosario, Carnavales, Aniversarios y otros; donde durante esos días se genera el turismo interno, nacional e internacional.

1.10. TENDENCIAS DEL DESARROLLO

El reto de lograr un desarrollo sostenible, que contribuya a mejorar la economía de la familia y enfrentar la pobreza con equidad y sin deteriorar los recursos naturales, requiere de una sociedad productiva organizada, con alto capital social y vinculado a mercados en crecimiento, que favorezca la sostenibilidad productiva y socioeconómica.

El plan de gobierno propuesto tiene un carácter multisectorial, y por lo tanto debe apoyar el diseño y elaboración de un portafolio de proyectos integrados.

Estos proyectos tendrán el propósito de desarrollar nuevas oportunidades para mejorar la competitividad principalmente de los productores rurales, mejorar la calidad de vida de la familia urbana y rural, y el aprovechamiento sostenible de los recursos naturales y con un Gobierno Local inclusivo, transparente al servicio de la ciudadanía y del desarrollo.

La importancia de la ejecución del Plan de Gobierno, entonces radica en que contribuirá a dinamizar las economías de los territorios de su área de influencia. Se espera que este mayor dinamismo económico contribuya a mejorar la competitividad de los territorios y productores rurales.



II.- OBJETIVOS DEL MILENIO

La Cumbre del Milenio se celebró en setiembre del año 2000 en la ciudad de Nueva York, en ella participaron 191 países, incluyendo 147 Jefes de Estado y de Gobierno. El aspecto central tratado en esta cumbre se centró en el análisis de los aspectos de cooperación en materia de mantenimiento de la paz así como la reforma de las Naciones Unidas, además se fijaron objetivos generales sobre el tema de pobreza, el SIDA, la educación, la igualdad de género, salud, economía y medio ambiente.

Como resultado todos los países participantes aprobaron la DECLARACIÓN DEL MILENIO, que establecía metas que derivaron en los OCHO OBJETIVOS DE DESARROLLO DEL MILENIO, con metas cuantificables y que fue suscrita por el Perú:

OBJETIVO 1: Erradicar la pobreza extrema y el hambre

OBJETIVO 2: Lograr la enseñanza primaria universal.

OBJETIVO 3: Promover la igualdad entre los géneros y la autonomía de la mujer.

OBJETIVO 4: Reducir la mortalidad infantil.

OBJETIVO 5: Mejorar la salud materna.

OBJETIVO 6: Combatir el VIH/SIDA, el paludismo y otras enfermedades.

OBJETIVO 7: Garantizar el sustento del medio ambiente.

OBJETIVO 8: fomentar una asociación mundial para el desarrollo.

III.-ACUERDO NACIONAL

El Acuerdo Nacional es el conjunto de Políticas de Estado elaboradas y aprobadas sobre la base del diálogo y consenso de las organizaciones políticas y sociedad civil, luego de un proceso de talleres y consultas a nivel nacional, con el fin y propósito de definir un rumbo para el desarrollo sostenible del país y afirmar su gobernabilidad democrática.

Las políticas de estado están agrupadas en cuatro grandes objetivos:

3.1. Fortalecimiento de la DEMOCRACIA Y ESTADO DE DERECHO.

- Fortalecimiento del régimen democrático y del Estado de derecho.
- Democratización de la vida política y fortalecimiento del sistema de partidos.
- Afirmación de la identidad nacional.



- Institucionalización del diálogo y la concertación.
- Gobierno en función de objetivos con planeamiento estratégico, prospectiva nacional y procedimientos transparentes.
- Política exterior para la paz, la democracia, el desarrollo y la integración.
- Erradicación de la violencia y fortalecimiento del civismo y de la seguridad ciudadana.
- Descentralización política, económica y administrativa para propiciar el desarrollo integral, armónico y sostenido del Perú.
- Política de Seguridad Nacional.

3.2. Desarrollo con EQUIDAD Y JUSTICIA SOCIAL.

- Reducción de la pobreza.
- Promoción de la Igualdad de Oportunidades sin Discriminación.
- Acceso Universal a una Educación Pública Gratuita y de Calidad y Promoción y Defensa de la Cultura y del Deporte.
- Acceso Universal a los Servicios de Salud y a la Seguridad Social.
- Acceso al Empleo Pleno, Digno y Productivo.
- Promoción de la Seguridad Alimentaria y Nutrición.
- Fortalecimiento de la Familia, Promoción y Protección de la Niñez, la Adolescencia y la Juventud.

3.3. Promoción de la COMPETITIVIDAD DEL PAÍS.

- Afirmación de la economía social de mercado.
- Búsqueda de la competitividad, productividad y formalización de la actividad económica.
- Desarrollo sostenible y gestión ambiental.
- Desarrollo de la ciencia y la tecnología.
- Desarrollo en infraestructura y vivienda.
- Política de comercio exterior para la ampliación de mercados con reciprocidad.
- Política de desarrollo agrario y rural.



3.4. **Afirmación de un ESTADO EFICIENTE, TRANSPARENTE Y DESCENTRALIZADO.**

- Afirmación de un Estado eficiente y transparente.
- Cautela de la institucionalidad de las Fuerzas Armadas y su servicio a la democracia.
- Promoción de la ética y la transparencia y erradicación de la corrupción, el lavado de dinero, la evasión tributaria y el contrabando en todas sus formas.
- Erradicación de la producción, el tráfico y el consumo ilegal de drogas.
- Plena vigencia de la Constitución y de los derechos humanos y acceso a la justicia e independencia judicial.
- Acceso a la información, libertad de expresión y libertad de prensa.
- Eliminación del terrorismo y afirmación de la Reconciliación Nacional.
- Sostenibilidad fiscal y reducción del peso de la deuda.

IV.- **ALINEAMIENTO A LOS OBJETIVOS NACIONALES Y REGIONALES**

Se puede apreciar la visión concertada de país Agenda 2030 el cual tiene como meta; sociedades pacíficas con el mismo objetivo común.



Así también se identifica en primera instancia el Plan Bicentenario; El Perú hacia el 2021 el cual recoge dos años de trabajo durante los cuales se ha revisado y analizado amplia información, y llevado a cabo diversas reuniones con expertos, autoridades, dirigentes políticos y representantes de la sociedad civil a fin de determinar los ejes estratégicos nacionales.

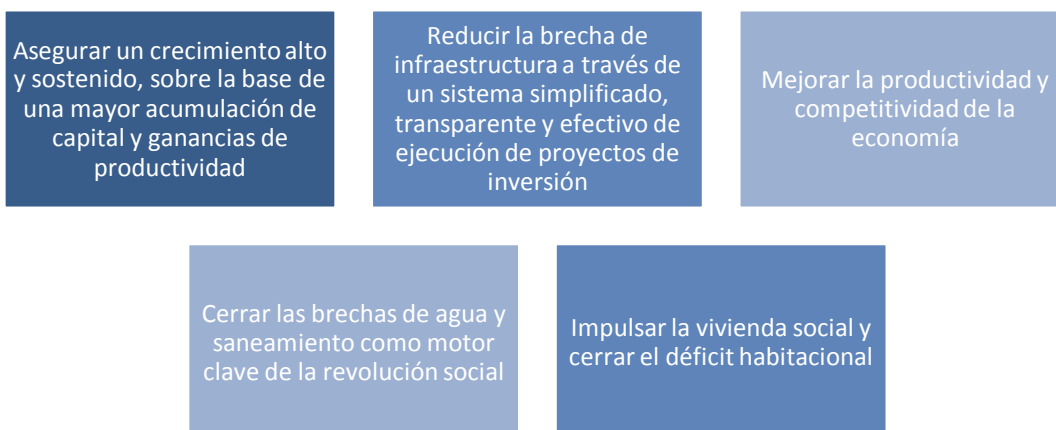
Se identifica los objetivos estratégicos planteados en el Plan de Desarrollo Regional Concertado al 2021.

Cuadro N° 8

EJES ESTRATÉGICOS NACIONALES	OBJETIVOS ESTRATÉGICOS REGIONALES
Derechos fundamentales y dignidad de las personas.	Servicios de calidad en educación y salud integral con interculturalidad, así como adecuados servicios básicos, asegurando el bienestar de la población
Oportunidades y acceso a los servicios.	
Desarrollo regional e infraestructura.	
Estado y gobernabilidad.	Gestión pública participativa, eficiente, eficaz y transparente con valores que promueve el desarrollo regional sostenible
Economía competitiva y empleo	Consolidar el espacio regional articulado e integrado a los principales corredores de nivel nacional e internacional
	Actividades económicas productivas competitivas y sostenibles con valor agregado Para la seguridad alimentaria y la exportación
	Actividad turística competitiva y sostenible adecuadamente articulados a los ejes de desarrollo, corredores y circuitos turísticos
Recursos naturales y ambiente	Manejo sostenible y sustentable del ambiente, recursos naturales y gestión de riesgos
	Actividad minera limpia y energética sostenible con responsabilidad social.

Fuente: Plan Bicentenario, Plan de Desarrollo Regional Concertado al 2021

Así también se tiene presente el MARCO MACROECONÓMICO MULTIANUAL 2018-2021 a través de sus lineamientos de política económica:



V. BASE LEGAL:

- Ley N° 26486 Ley Orgánica Del Jurado Nacional de Elecciones.
- Ley N° 27683 Ley de Elecciones Regionales.
- Ley N° 26864 Ley de Elecciones Municipales.
- Ley N° 28094 Ley de Partidos Políticos.

VI. ¿A QUE ASPIRAMOS?

Ser una Provincia competitiva donde prevalece el bienestar y desarrollo logrando así:

- Calidad de vida digna.
- Atractiva para vivir.

VII. VISIÓN DE DESARROLLO

La Visión que compartimos de nuestro Perú, fundamentado en el logro progresivo del bien común mediante la búsqueda del bienestar general y de la previsión de la seguridad integral

Nos conlleva a que todos aspiremos que Yunguyo sea un provincia eficiente donde la democracia sea el medio para alcanzar el desarrollo de la persona, y el sustento para la solución de conflictos, cuyas estructuras política, jurídica, económica y social permitan que todos sus ciudadanos puedan disfrutar de prosperidad y alcancen una calidad de vida satisfactoria, dentro de un marco de equidad social.

Yunguyo, es una tierra Aymara, Educadora, con recursos turísticos rurales plenamente desarrollados, articulada comercialmente con sus distritos y con el vecino país de Bolivia, su población vive organizadamente, en forma democrática, participativa e integrada, consolidando las actividades económicas, con servicios sociales integrales, capaces de enfrentar el desafío de la globalización y ordenado en su medio ambiente.

Es una provincia productora de productos agropecuarios. Es una ciudad moderna con población plenamente identificado con su cultura y satisfecha de necesidades vitales.

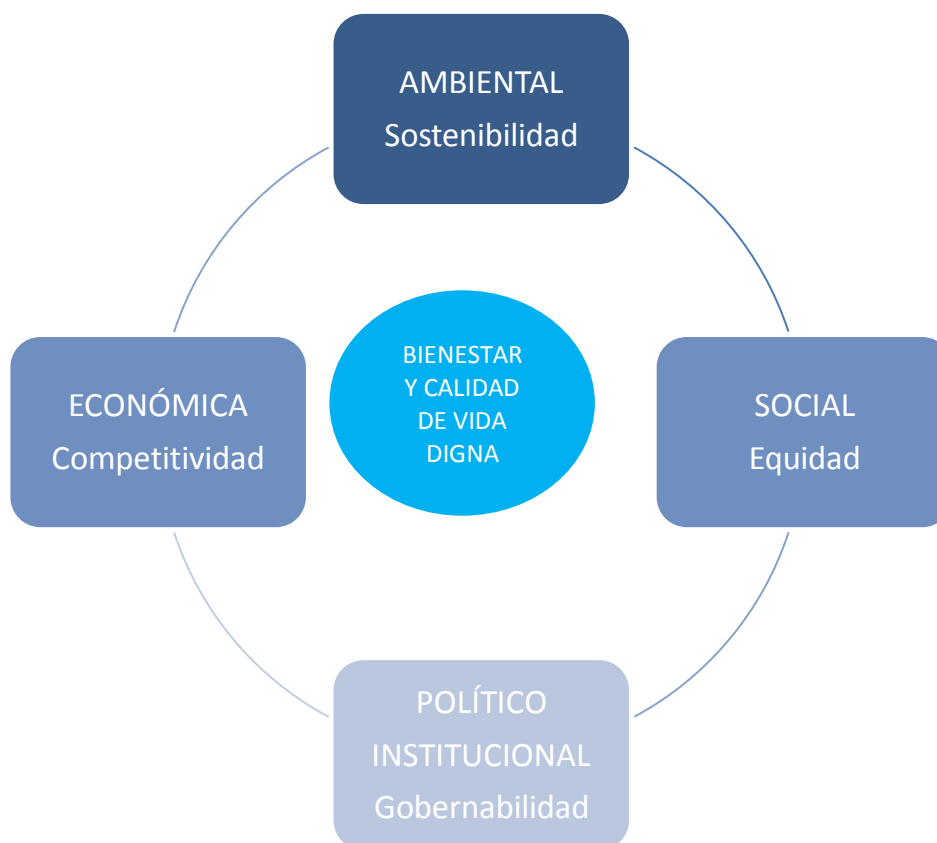


Yunguyo provincia turística con identidad cultural, sus servicios sociales se encuentran satisfechos y es reconocido como modelo de desarrollo empresarial competitivo, está integrado vial y socioeconómicamente con toda su jurisdicción y con la macro región sur, respeta el medio ambiente y ejerce una gestión pública transparente.

VIII.- MISIÓN

Ser una sociedad integradora, productiva, emprendedora con libertad e igualdad para cooperar en el desarrollo económico, social, cultural y político de la Provincia de Yunguyo, con dignidad e identidad para erradicar la secuencia del pensamiento burocrático de tendencias o colores políticos, con pensamiento integrador para el bienestar común desde el punto de vista humanitario.

IX.- DIMENSIONES DEL DESARROLLO



X. PROPUESTA DEL PLAN DE GOBIERNO

El presente Plan de Gobierno Municipal tiene la finalidad de constituir el marco de orientación de accionar a corto y mediano plazo; enmarcado en los lineamientos de Desarrollo Regional de mediano y largo plazo; siendo un instrumento de la gestión, dirige prioritariamente su atención a superar los principales problemas en el campo económico, social y espacial para un desarrollo integral, sostenible y sustentable.

10.1. LINEAMIENTOS DEL PLAN DE GOBIERNO LOCAL

Las Políticas y/o estrategias de acción:

Son los que orientan la programación de acciones, tanto técnicas como administrativas para el logro de objetivos y metas institucionales, básicamente para el periodo de gobierno 2019-2022, se sustenta en cuatro ejes básicos:

Impulso priorizado a las fases, etapas u obras inconclusas y a las acciones que contribuyan a la realización de proyectos priorizados en los talleres del Proceso de Presupuesto Participativo para el año 2019.

Continuar con las acciones orientadas a la lucha contra la pobreza, así como el desarrollo de capacidades humanas, apoyo a grupos vulnerables, a través de la ejecución de proyectos básicamente productivo, que progresivamente garanticen acceso al empleo productivo, principalmente a la población de extrema pobreza.

Modernización de la Gestión Municipal, con la reorganización de las actividades en el interior de la municipalidad con las diferentes comisiones, conformado por regidores y personal administrativo, para el cumplimiento de la programación de actividades y proyectos, a través de la implementación de los documentos de Gestión Institucional, capacitaciones e implementación de las diferentes Áreas y Unidades de la Municipalidad.

10.2. PRINCIPIOS Y VALORES

Creemos que la Democracia es la forma de Gobierno que permite el ejercicio de las Libertades fundamentales tanto individuales como sociales, así como una convivencia basada en sus Instituciones y el Estado de Derecho, Creemos en una Democracia Participativa y el Estado y la Sociedad son responsables de establecer mecanismos efectivos de participación y corresponsabilidad Ciudadana en todas las decisiones.

VALORES:

Transparencia – Respeto – Confianza – Justicia – Honestidad - Trabajo en equipo-Honradez – Eficiencia – Desarrollo - Amor al Prójimo.



10.3. IDENTIFICACIÓN DE PROBLEMAS GENERALES

- 10.3.1. La desigualdad y pobreza es la constante con la que viven los habitantes de la Provincia, aspecto que se refleja en el deterioro de la salud y la nutrición, lo que constituye una debilidad que influye directamente en la capacidad de la fuerza de trabajo.
- 10.3.2. Los productos agrícolas en la mayor parte de la población generalmente es para autoconsumo familiar, por motivo de necesidad están obligados a comercializar a fin de adquirir algunos productos transformados como el aceite, harina, fideos, azúcar, muchas veces para medicinas, útiles escolares, etc.
- 10.3.3. La superficie promedio por unidad agrícola escasamente es a 0.6 Hás. aproximadamente, esta unidad agrícola muchas veces muestra una fragmentación bastante marcada en parcelas.
- 10.3.4. Sector Educativo de la provincia de Yunguyo refleja las mismas limitaciones que se manifiestan a nivel nacional; dentro de las competencias y visión de un gobierno local se puede apreciar en la actualidad la escasa Infraestructura y equipamiento de las Instituciones Educativas, la misma que afecta enormemente el desarrollo de las actividades de enseñanza.
- 10.3.5. Sector Salud en la Provincia de Yunguyo es el problema de la: inadecuada infraestructura y equipamiento de los establecimientos de salud para atender a las grandes mayorías, provenientes de las grandes mayorías, el sector más humilde del ámbito rural. Sumándose la falta del personal permanente que atienda las 24 horas del día, así mismo el desabastecimiento de medicamentos que deberían estar al alcance de la población necesitada todos estos se resumen en: bajos niveles de cobertura y calidad de servicios de salud.
- 10.3.6. Bajo promedio de permanencia de turistas en la provincia debido a: Dificultades para asegurar el incremento de arribo de turistas nacionales y extranjeros, por los deficientes servicios de hoteles, restaurantes, guías y transportes a los turistas.
- 10.3.7. Baja cobertura de programas de asistencia social y alimentaría en los lugares más alejados de la Provincia, desinformación sobre la promoción y asistencia social comunitaria que brindan las instituciones, atención social a los problemas de la desnutrición poco consistente.
- 10.3.8. Desigual de Desarrollo Económico, la desigual distribución poblacional genera el movimiento migratorio, el fenómeno de migración se presenta en la población Aymara rural de la Provincia de Yunguyo hacia las ciudades de Arequipa, Puno, Tacna, lima; en una tasa estimada de 16.29%.

Por otro lado se observa la migración extra nacional hacia la República de Bolivia, Generalmente emigran los ciudadanos en edad activa con el propósito de buscar mejores condiciones de empleo o por requerimiento de carácter educacional.

10.3.9. El flujo migratorio intra provincial se manifiesta del campo a la ciudad principalmente hacia la capital de la provincia con fines de comercio.

10.3.10. La ciudad de Yunguyo cuenta en la actualidad con un terminal terrestre que no beneficia en nada y está ubicado en una zona no adecuada; así mismo, la organización de llegada y salida de las unidades móviles de transporte público, urbano e Inter. Urbano no es adecuada y muchas veces perjudica a los ciudadanos

10.3.11. Comercialización, no cuenta con una organización eficiente, existe un mercado de abastos en torno al cual los día domingos y jueves se realizan ferias, se realizan ferias pecuarias en condiciones informales; también existe la feria internacional de Kasani que se realizan los días sábados, y la feria de apillani que se realiza los días miércoles, desarrollándose sin tener una infraestructura de servicios adecuados.

Se ha construido un mercado de productores la misma está abandonado a su suerte y cada vez se va deteriorando y no se hace el uso correspondiente.

10.3.12. Escasa planificación integral del desarrollo local y el ordenamiento territorial.

10.3.13. Deficiente sistema de tratamiento de residuos sólidos y líquidos contaminantes.

10.3.14. Escasa calidad de servicio de agua potable en las épocas de estiaje la misma que perjudica el normal desarrollo de las actividades cotidianas del poblador de la zona.

10.3.15. Escasa relación entre el gobierno nacional, regional y local mediante la cooperación intergubernamental.

10.3.16. Deficiente implementación de sistemas de control para una gestión transparente y mejora del clima institucional y gobernabilidad.

10.3.17. Inadecuado nivel de diálogo y comunicación entre la administración municipal y la ciudadanía. Muchas veces a raíz de la falta de información se ha generado conflictos sociales y descontento en la población.

10.3.18. Deficiente Infraestructura para el tratamiento de aguas servidas y deficiencia en las condiciones de saneamiento y salubridad

10.4. DIMENSIONES Y ARTICULACIÓN DE LOS OBJETIVOS POR LÍNEAS DE ACCIÓN



Las líneas de acción constituyen ejes básicos que posibilitan definir una orientación estratégica de los programas, proyectos y/o actividades, según prioridades, de modo que deben estar orientados a:

- Establecer prioridades de Inversión Definidas.
 - a. Infraestructura Social.
 - b. Infraestructura productiva.
 - c. Infraestructura Vial.
 - d. Racionalización y Reorganización de la dinámica institucional.
- Perfeccionar, optimizar, orientar, esquemas organizacionales de la municipalidad, en la perspectiva de establecer una gestión eficiente y eficaz, acorde a las necesidades actuales y roles del estado.
- Los recursos deben ser orientados a los fines para los cuales fueron previstos, a fin de concretar avances y logros de impacto.
 - a. Modernización de la Gestión Municipal.
 - b. Atención prioritaria a la población en pobreza extrema.
 - c. Generación de empleo permanente.
 - d. Desarrollo Turístico.
 - e. Coordinación y Concertación.
 - f. Gestionar financiamiento nacional e internacional.

10.5. EJES ESTRATÉGICOS DE DESARROLLO

10.5.1.- DIMENSIÓN SOCIAL:

EDUCACIÓN:

Mejorar la calidad, cobertura y la infraestructura educativa en la provincia de Yunguyo.

- Mejoramiento de la infraestructura educativa en la provincia de Yunguyo.
- Implementación con mobiliario escolar, bibliotecas y laboratorios a las instituciones educativas.
- Creación de centros de formación profesional (Educación superior).
- Construcción e Implementación de infraestructura educativa.
- Gestión para la Creación de la Universidad Nacional Aymara de Yunguyo.
- Fortalecimiento de capacidades.
- Equipamiento de las instituciones educativas acorde a los avances de la ciencia y tecnología. (Computadoras, data display).

SALUD:

Mejorar el nivel, cobertura de salud integral, calidad de los servicios, equipamiento e infraestructura de salud.

- Programa de salud integral (prevención, inmunización, salud materno infantil, control Morbi mortalidad).
- Construcción y ampliación de infraestructuras de establecimientos de salud.
- Implementación de comedores populares.
- Gestión elevación de Categoría de Centros de Salud de REDES a la categoría de Hospital.
- Promoción de Salud Andina (Medicina Natural) y/o folclórica.
- Programa y Proyectos de atención integral de salud.
- Consumo de productos naturales de la zona por su diversidad y variabilidad.

ORGANIZACIONES SOCIALES:

Fortalecer las organizaciones sociales de base a fin de integrar el proceso de desarrollo participativo.

- Capacitación para la organización Urbana y Rural.
- Fortalecimiento del Consejo de Coordinación Local Provincial y Distrital.
- Organización y fortalecimiento de los Núcleos Ejecutores de Obras.
- Fortalecimiento de la Oficina de protección, participación y organización de las personas con discapacidad, OMAPED.
- Fortalecer las organizaciones de control y vigilancia ciudadana.
- Asesoramiento en la organización y gestión comunal y Barrial.
- Fortalecer y organizar el servicio de Defensoría Municipal de los niños y adolescentes DEMUNA, de acuerdo a la legislación sobre la materia.
- Fortalecer el programa de Vaso de Leche y Comedores Populares y otros programas de apoyo alimentario.
- Promover y difundir los derechos del niño y del adolescente, de la mujer y del adulto mayor, promoviendo espacios para su participación.
- Implementar establecimientos, cunas, guarderías, casas de refugio para los niños, adolescentes, ancianos desvalidos, personas con impedimentos y mujeres con maltratos.

CULTURA:

Promover la difusión del folklore, costumbres y productos nativos de la Provincia de Yunguyo.

- Proyecto y/o programa de difusión masiva con participación de todo los medios de comunicación local.
- Programa de promoción turístico a nivel nacional e internacional.
- Construcción del Teatro municipal de Yunguyo.
- Equipamiento integral de la biblioteca municipal y promoción de su uso más intensivo



DEPORTES Y RECREACIÓN:

Normar y coordinar la práctica del deporte y recreación en la provincia de Yunguyo.

- Mejoramiento e Implementación del Estadio Municipal en la ciudad de Yunguyo.
- Construcción de Canchas Deportivas en Centros Poblados.
- Construcción de Complejos deportivos y recreación en los barrios y Centros Poblados con criterios descentralizados.
- Promover, desarrollar, apoyar las actividades deportivas diversas en el ámbito de la provincia de Yunguyo.

SEGURIDAD CIUDADANA:

Establecer el sistema de seguridad ciudadana.

- Concertar con la Policía Nacional del Perú para implementar el sistema de Seguridad Ciudadana, con participación de la Sociedad Civil.
- Implementar, normar y equipar el servicio de serenazgo, vigilancia ciudadana. y Rondas urbanas.
- Implementar las Rondas campesinas en el ámbito de la provincia de Yunguyo.
- Promover e Implementar la Compañía de Bomberos de Yunguyo.
- Promover e Implementar la Oficina de Defensa Civil para la atención de las poblaciones damnificadas por desastres naturales o de otra índole.

10.5.2.- DIMENSIÓN ECONÓMICA:

Diseñar el Plan Estratégico de Desarrollo Económico local sostenible y el Plan Operativo Anual, e implementación de los recursos disponibles y de las necesidades de las actividades empresariales de la provincia y la lucha contra la pobreza.

AGROPECUARIO:

Mejorar la producción y productividad agropecuaria con visión de mercado competitivo.

- Fortalecimiento de capacidades productivas en las unidades productivas familiares.

- Implementación de la Sub Gerencia de Desarrollo Agropecuario.
- Asistencia técnica personalizada y acompañamiento.
- Desarrollo productivo agropecuario.
- Comercialización de productos agropecuarios.
- Implementación con maquinaria agrícola.
- Mejoramiento de la infraestructura pecuaria.
- Incremento de producción y eficiencia de productividad de haba y tarwi en el ámbito de la provincia.
- Mejoramiento genético de especies pecuarias y agrícolas.
- Control agroecológico de plagas.
- Diversificación de productos agrícolas.
- Industrialización del Agro.

TURISMO:

Promover y fomentar el desarrollo de la actividad turística.

- Promoción del turismo interno.
- Implementación de la infraestructura turística.
- Implementación de servicios turísticos.
- Estudio Integral sobre potencialidades de Recursos Turísticos de la provincia de Yunguyo.
- Programa de participación de la población para el mantenimiento de los recursos turísticos.
- Recuperación y promoción de las manifestaciones culturales.

COMERCIAL:

Fortalecer la actividad Comercial.

- Gestión e implementación del corredor comercial Ilo-Desaguadero-Zepita-Yunguyo-Copacabana – La Paz.
- Mejoramiento y Construcción del Mercado Central de Abastos.



- Transferencia de tecnológica a las PYMES y pequeños industriales.
- Mejorar la infraestructura comercial.
- Promoción de la Actividad Comercial.
- Establecimiento del sistema de Centros de Acopio de productos agrícolas.
- Gestión para la creación de la Zona Franca Comercial y como Sede la provincia de Yunguyo.

INDUSTRIA Y ARTESANÍA:

Elevar los niveles de producción y productividad Industrial con el fin de mejorar los ingresos familiares.

- Capacitación a pequeños industriales.
- Promoción de la industria.
- Equipo industrial para la fabricación de productos agroindustriales.
- Instalación de talleres artesanales.
- Promoción de la agroindustria.

PESCA:

Elevar los niveles de producción y productividad de la actividad pesquera.

- Promoción de la actividad pesquera.
- Instalación de piscigranjas.
- Desarrollo de la producción y transformación de la trucha.
- Desarrollo de la gestión empresarial y comercial.
- Pesca artesanal sostenible.
- Conservación y manejo de la diversidad hidrobiológica.
- Apoyo a pequeñas empresas.

VIAL, TRANSPORTE Y MEDIOS DE COMUNICACIÓN:

Desarrollar una Red vial integrada y articulada mediante el mejoramiento de carreteras rurales, vecinales que posibiliten integrar la población rural con la ciudad de Yunguyo.

- Rehabilitación y mejoramiento de caminos vecinales y rurales.
- Asfaltado y pavimentación de caminos vecinales y rurales.
- Funcionamiento y operación del terminal terrestre.
- Señalización de vías.
- Programa de capacitación para los transportistas.
- Implementación de medios televisivos de comunicación masiva.
- Acondicionamiento de terminales zonales por ejes.

10.5.3.- DIMENSIÓN AMBIENTAL

ORGANIZACIÓN DEL ESPACIO FÍSICO – USO DE SUELO:

Planificar integralmente el desarrollo local y el ordenamiento territorial, en el nivel provincial.

- Zonificación.
- Catastro Urbano Rural.
- Habilitación Urbana.
- Acondicionamiento territorial.
- Infraestructura urbano rural básica
- Patrimonio Histórico, cultural y paisajístico.

SANEAMIENTO Y PROTECCIÓN DEL MEDIO AMBIENTE.

Formular, aprobar, ejecutar y monitorear los planes en materia ambiental.

- Mejoramiento del Sistema de abastecimiento de Agua Potable y Desagüe.
- Saneamiento ambiental, salubridad y salud.

- Establecimiento, conservación y administración de parques, jardines, bosques naturales.
- Canalización de aguas pluviales.
- Construcción del Malecón Eco Turístico.
- Mejoramiento de la calidad de servicio de recojo de basura y su ampliación.
- Organización y apoyo a los trabajos de forestación.
- Instrumentación de programas de educación ambiental para mantener libre la contaminación de la ciudad y su lago.
- Mejoramiento y funcionamiento de la planta de tratamiento.

10.5.4.- DIMENSIÓN INSTITUCIONAL

PROGRAMA DE REFORMA Y FORTALECIMIENTO INSTITUCIONAL.

Lograr eficiente administración municipal, para una atención eficiente, eficaz y rápida; con calidad humano.

- Revisión de la estructura orgánica municipal y adecuación de las necesidades de una administración ágil y eficiente.
- Fomento a la capacitación del personal, orientada a su profesionalización y especialización, para una atención rápida, eficiente y calidad humana.
- Fortalecer las relaciones entre el gobierno nacional, regional y local; mediante la cooperación y coordinación de acuerdo con las políticas y planes nacionales, regionales y locales de desarrollo.

ÓRGANOS DE FISCALIZACIÓN Y CONTROL:

Mejorar el clima institucional y gobernabilidad para una convivencia de desarrollo y paz.

- Fortalecer los órganos de auditoría Interna y la procuraduría pública municipal.
-
- Dinamizar la fiscalización de los miembros del consejo municipal conforme a sus atribuciones.
- Promover e implementar la Junta de Delegados Vecinales Comunales.

- Implementar el Comité de vigilancia y Control.
- Implementar el comité de vigilancia y control de obra.

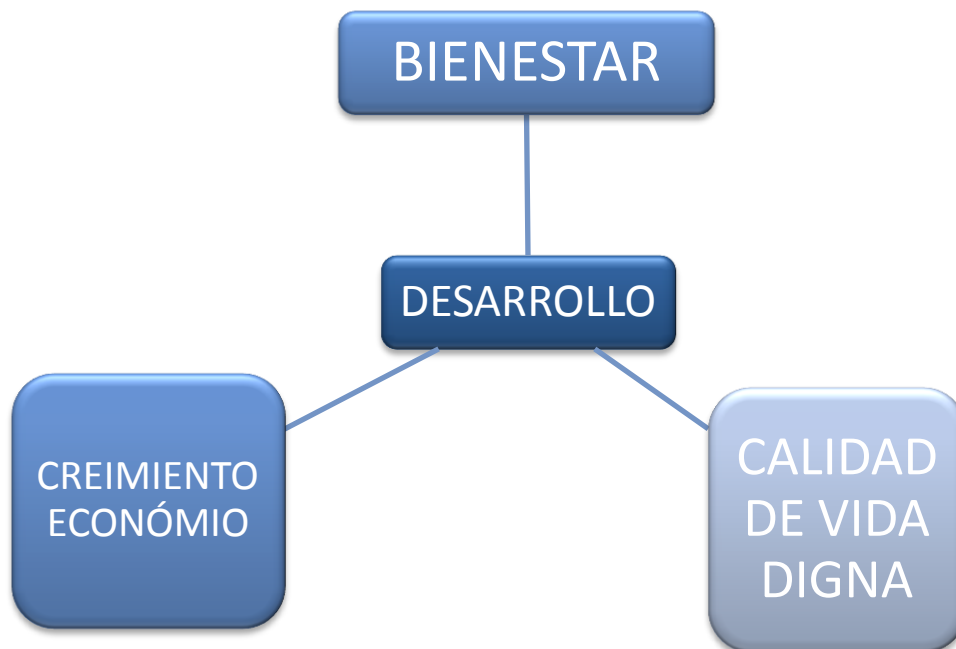
INFORMACIÓN Y TRANSPARENCIA:

Información y transparencia de acuerdo a las normas de fiscalización y control ciudadano.

- Implementar e informar sobre los recursos públicos mediante el portal institucional de transparencia en internet para generar confianza con la ciudadanía.
- Mantener un adecuado nivel de diálogo y comunicación entre la administración municipal y la ciudadanía.
- Rendición de cuentas de acuerdo a Ley, mediante cabildos abiertos, asambleas populares y audiencias públicas.

10.6. ADMINISTRACIÓN Y GESTIÓN PARA EL DESARROLLO

a. ESTRUCTURA PARA LOGRAR EL BIENESTAR DE LA GENTE



b. CALIDAD DE VIDA



10.7. ESTRUCTURA PARA LA COMPETITIVIDAD

La Visión que compartimos de nuestro Perú, fundamentado en el logro progresivo del bien común mediante la búsqueda del bienestar general y de la previsión de la seguridad integral

TRANSFORMACION PRODUCTIVA

Formalización y desarrollo empresarial, capital social, empleo, emprendimiento y productividad.

CIENCIA, TECNOLOGÍA E INNOVACIÓN

Desarrollo de la infraestructura y logística

Tecnologías de la información y las comunicaciones

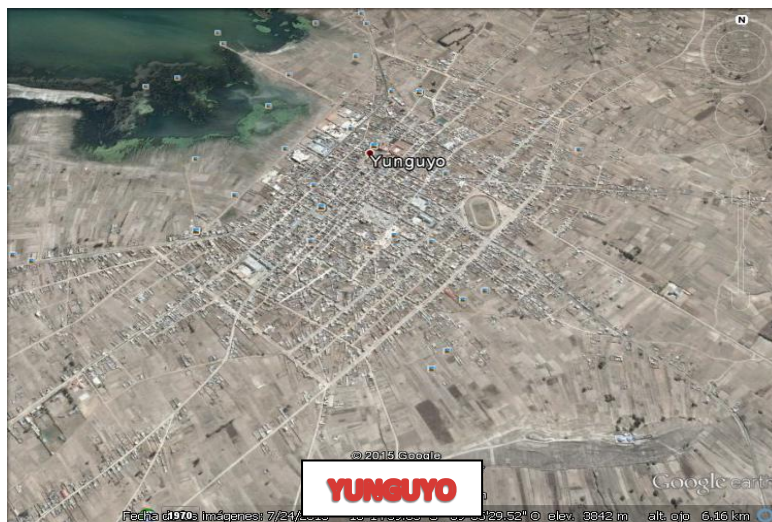
Eficiencia del sector público y clima de negocios

Políticas amigables con el ambiente

10.8. SEGUIMIENTO AL PLAN DE GOBIERNO

- Coordinación con el Equipo técnico.
- Presentar el informe de seguimiento del Plan de Gobierno.
- Publicar el resultado del Plan de Gobierno.
- Intervención de los expertos.
- Constante monitoreo.

IMÁGENES SATELITAS UBICACIÓN DE YUNGUYO



PROYECTOS Y ACTIVIDADES

EJE DE DESARROLLO: CAPITAL HUMANO

EJE TEMÁTICO	OBJETIVO ESTRATÉGICO	ACTIVIDADES Y/O PROYECTO	PLAZO DE EJECUCIÓN		
			CORTO	MEDIANO	LARGO
EDUCACIÓN	Mejorar la Calidad, Cobertura y la infraestructura Educativa de la Provincia de Yunguyo.	Mejorar la Infraestructura Educativa en la Provincia de Yunguyo.			X
		Implementación con Mobiliario Escolar, Bibliotecas y Laboratorios a las Instituciones Educativas.		X	
		Programa Integral de Capacitación y Actualización Docente.		X	
		Creación de Centros de Formación Profesional.			X
		Implementación de Infraestructura Deportiva.		X	
		Creación de la Universidad Nacional Aymara de Yunguyo.			X
		Fortalecimiento de Capacidades.		X	
		Equipamiento de las Instituciones Educativas acorde a los avances de la Ciencia y Tecnología.			X
		Equipamiento de los Talleres de las Instituciones Educativas.			X
		Apoyo Estudiantes de escasos recursos económicos.			X
		Fortalecimiento de la Educación Técnica y Profesional.			X



EJE DE DESARROLLO: CAPITAL HUMANO

EJE TEMÁTICO	OBJETIVO ESTRATÉGICO	ACTIVIDADES Y/O PROYECTO	PLAZO DE EJECUCIÓN		
			CORTO	MEDIANO	LARGO
SALUD	Mejorar el Nivel de Cobertura de Salud Integral, Calidad de los Servicios, Equipamiento e Infraestructura de Salud.	Programa de Salud Integral.			X
		Construcción y Ampliación de Infraestructuras de Establecimientos de Salud.			X
		Campaña de prevención de Enfermedades y Accidentes.		X	
		Implementación de Comedores Populares.		X	
		Gestión de Elevación de Categoría de REDES a la categoría de Hospital.			X
		Promoción de Salud Andina y/o Folklórica.		X	
		Programa y Proyectos de atención integral de salud.		X	
		Consumo de productos naturales de la zona por su diversidad y variabilidad.		X	
		Promoción para Atención de Salud Materno Infantil y Adulto Mayos en situación de vulnerabilidad.			X
SANEAMIENTO Y PROTECCIÓN DEL MEDIO AMBIENTE	Mejorar las Condiciones de Saneamiento y salubridades de la población creando un mayor grado de conciencia.	Conclusión del Sistema de Abastecimiento de Agua Potable y Desagüe		X	
		Control Sanitario y Clorificación de Reservorios.		X	
		Protección del Medio Ambiente.			X
		Canalización de Aguas Pluviales.			X
		Construcción del Malecón Eco turístico.			X
		Previsión de Desastres Naturales y provocados.			X



EJE DE DESARROLLO: CAPITAL HUMANO

EJE TEMÁTICO	OBJETIVO ESTRATÉGICO	ACTIVIDADES Y/O PROYECTO	PLAZO DE EJECUCIÓN		
			CORTO	MEDIANO	LARGO
VIVIENDA Y SEGURIDAD CIUDADANA	Satisfacer las necesidades de Infraestructura Pública y Condiciones de Habitabilidad, asegurando la paz y tranquilidad de la población.	Reordenamiento del Espacio territorial de viviendas.			X
		Desarrollo de Capacidades.		X	
		Implementación de la Infraestructura urbana.			X
		Acondicionamiento Territorial.			X
		Promoción del Patrimonio Histórico, cultural y paisajístico.		X	
		Protección de la Población.			X
		Establecer el sistema de seguridad ciudadana.		X	
		Implementar las Rondas campesinas en el ámbito de la provincia de Yunguyo.			X
		Normar y equipar el servicio de serenazgo, vigilancia ciudadana. y Rondas urbanas.		X	
		Promover e Implementar la Oficina de Defensa Civil para la atención de las poblaciones damnificadas por desastres naturales o de otra índole.			X
Promover e Implementar la Compañía de Bomberos de Yunguyo.			X		




EJE DE DESARROLLO: CAPITAL ECONÓMICO

EJE TEMÁTICO	OBJETIVO ESTRATÉGICO	ACTIVIDADES Y/O PROYECTO	PLAZO DE EJECUCIÓN		
			CORTO	MEDIANO	LARGO
AGROPECUARIO	Mejorar la producción y productividad agropecuaria con visión de mercado.	Fortalecimiento de capacidades productivas en pequeños productores rurales.			X
		Asistencia técnica y acompañamiento.		X	
		Comercialización de productos agropecuarios.		X	
		Implementación con maquinaria agrícola.			X
		Mejoramiento de la Infraestructura Agropecuaria.			X
		Promoción de la producción y eficiencia de la productividad de Haba y Tarwi en el ámbito de la provincia de Yunguyo.		X	
		Mejoramiento genético de Especies Pecuarias y Agrícolas.			X
		Control Ecológico de Plagas.			X
		Diversificación de productos Agrícolas.			X
		Industrialización del Agro.			X
		Apoyo a la Titulación de Tierras.			X
		Construcción de Mercado de Productores.			X



EJE DE DESARROLLO: CAPITAL ECONÓMICO

EJE TEMÁTICO	OBJETIVO ESTRATÉGICO	ACTIVIDADES Y/O PROYECTO	PLAZO DE EJECUCIÓN		
			CORTO	MEDIANO	LARGO
TURISMO	Promover y fomentar el desarrollo de la actividad turística.	Promoción del turismo interno.		X	
		Implementación de la Infraestructura turística.			X
		Implementación de los Servicios Turísticos.			X
		Estudio Integral sobre potencialidades de Recursos Turísticos de la Provincia de Yunguyo.			X
		Programa de participación de la población para del mantenimiento de los recursos turísticos.			X
		Recuperación y promoción de las manifestaciones culturales.			X
COMERCIAL	Fortalecer la Actividad Comercial.	Mejoramiento y Construcción del Mercado Central de Abastos.		X	
		Promoción de la actividad comercial.		X	
		Ordenamiento del Comercio Ambulatorio.		X	
		Reglamentación de Creación de Zona de Tratamiento Especial. ZEEDE.			X
		Establecimiento del Sistema de Centros de Acopio de Productos Agrícolas.			X
		Promover la Implementación del Corredor Económico Ilo-Desaguadero-Copacabana-La Paz.			X



EJE DE DESARROLLO: CAPITAL ECONÓMICO

EJE TEMÁTICO	OBJETIVO ESTRATÉGICO	ACTIVIDADES Y/O PROYECTO	PLAZO DE EJECUCIÓN		
			CORTO	MEDIANO	LARGO
VIAL TRANSPORTE Y MEDIOS DE COMUNICACIÓN	Desarrollar una Red Vial integrada y articulada mediante la Construcción de carreteras rurales, vecinales que posibiliten integrar la población Rural con la ciudad de Yunguyo.	Rehabilitación y mejoramiento de caminos vecinales y rurales.			X
		Promoción Transporte La custre.		X	
		Asfaltado y pavimentación de vías urbanas de Yunguyo.			X
		Construcción mejoramiento y/o Rehabilitación de Puentes y portones.			X
		Señalización de vías de la ciudad de Yunguyo.		X	
		Implementación de Medios de Comunicación.		X	X
INDUSTRIA Y ARTESANÍA	Eleva los niveles de Producción y Productividad Industrial con el fin de mejorar el ingreso familiar.	Capacitación a pequeños Industriales.		X	
		Promoción de la Industria.		X	
		Transformación de productos Agropecuarios.			X
		Apoyo a pequeños y medianos Empresarios, PYMES.		X	
		Instalación de Talleres Artesanales.			X
		Equipamiento Infraestructura Artesanal.			X
		Colocación y Comercialización de productos manufacturados y artesanales.			X



EJE DE DESARROLLO: CAPITAL ECONÓMICO

EJE TEMÁTICO	OBJETIVO ESTRATÉGICO	ACTIVIDADES Y/O PROYECTO	PLAZO DE EJECUCIÓN		
			CORTO	MEDIANO	LARGO
PESCA	Elevar los niveles de producción y productividad de la Actividad Pesquera para mejorar el nivel de ingreso de las familias y generar producción alimentaria.	Promoción de la Actividad Pesquera.		X	
		Instalación de Piscigranjas.		X	
		Desarrollo de la Producción y Transformación de la Trucha.			X
		Desarrollo de la gestión Empresarial y Comercial.			X
		Buscar alianzas estratégicas con instituciones dedicadas a la actividad pesquera G.R. – PETT, PELT, Ministerio de la Producción, ONGs, etc.		X	
		Pesca Artesanal Sostenible.		X	
		Conservación y manejo de diversidad Hidrobiológica.			X
		Apoyo a pequeños y medianas Empresas.			X
ELECTRICIDAD	Dotar de energía Eléctrica para Iluminar las viviendas y elevar los niveles de Producción y Productividad para mejorar el ingreso familiar y generar producción Industrial.	Mejoramiento del sistema de distribución de la Red Primaria y Secundaria de la ciudad de Yunguyo.			X
		Electrificación Urbano y Rural			X
		Mejoramiento del sistema de Alumbrado Público.		X	
		Ampliación de Servicios de Energía.			



EJE DE DESARROLLO: ASISTENCIA Y PREVISIÓN SOCIAL

EJE TEMÁTICO	OBJETIVO ESTRATÉGICO	ACTIVIDADES Y/O PROYECTO	PLAZO DE EJECUCIÓN		
			CORTO	MEDIANO	LARGO
PROMOCIÓN Y ASISTENCIA SOCIAL COMUNITARIA	Ampliar e impulsar la protección a la familia, el sano crecimiento físico, psíquico, social e intelectual de la niñez y juventud.	Construcción de Defensas Ribereñas.		X	
		Desarrollo de Capacidades.		X	
		Protección al Menor y la Mujer, DEMUNA.		X	
		Apoyo a las Personas con Discapacidad, OMAPED.		X	
		Promover y difundir los derechos del niño y del adolescente, de la mujer y del adulto mayor, promoviendo espacios para su participación.		X	
		Implementar establecimientos, cunas, guarderías, casas de refugio para los niños, adolescentes, ancianos desvalidos, personas con impedimentos y mujeres con maltratos.			X
		Fortalecimiento de Capacidades.		X	
		Fortalecer el programa de Vaso de Leche y Comedores Populares y otros programas de apoyo alimentario.		X	



EJE DE DESARROLLO: CAPITAL SOCIAL-CULTURAL

EJE TEMÁTICO	OBJETIVO ESTRATÉGICO	ACTIVIDADES Y/O PROYECTO	PLAZO DE EJECUCIÓN		
			CORTO	MEDIANO	LARGO
ORGANIZACIONES SOCIALES	Fortalecer las Organizaciones Sociales de Base a fin de Integrar el proceso de desarrollo participativo.	Capacitación para la organización Urbanos y Rural.		X	
		Programa de concertación con los actores del desarrollo para establecer programas de desarrollo.		X	
		Asesoramiento en la organización de gestión comunal y Barrial.		X	
		Fortalecimiento Institucional.			X
CULTURA	Promover la difusión del folklore, costumbres y productos nativos de la provincia de Yunguyo.	Proyecto y/o programa de difusión masiva con participación de los medios de comunicación.		X	X
		Programa de promoción Turística a nivel nacional e internacional.		X	
		Construcción del Teatro municipal de Yunguyo.			X
		Programa para la identificación, desarrollo y oferta de sitios y servicios turísticos.			X



EJE DE DESARROLLO: CAPITAL DEPORTES Y RECREACIÓN

EJE TEMÁTICO	OBJETIVO ESTRATÉGICO	ACTIVIDADES Y/O PROYECTO	PLAZO DE EJECUCIÓN		
			CORTO	MEDIANO	LARGO
DEPORTES Y RECREACIÓN	Mejorar la Calidad, Infraestructura y Promoción de la Actividad Deportiva y Recreativa.	Implementación de Infraestructura Deportiva.		X	
		Mejoramiento y Construcción del Estadio Municipal de Yunguyo.			X
		Conclusión del Coliseo Cerrado de Yunguyo.			X
		Restauración y mantenimiento de infraestructura deportivo.			X
		Construcción de Infraestructura deportiva en los barrios y Centros Poblados con criterios descentralizados.			X
		Promover, desarrollar, apoyar las actividades deportivas diversas en el ámbito de la provincia de Yunguyo.		X	
		Construcción de Canchas en Centros Poblados.			X
		Implementación y Recuperación de Áreas Verdes.		X	
		Construcción del Mirador de Santa Bárbara.			X

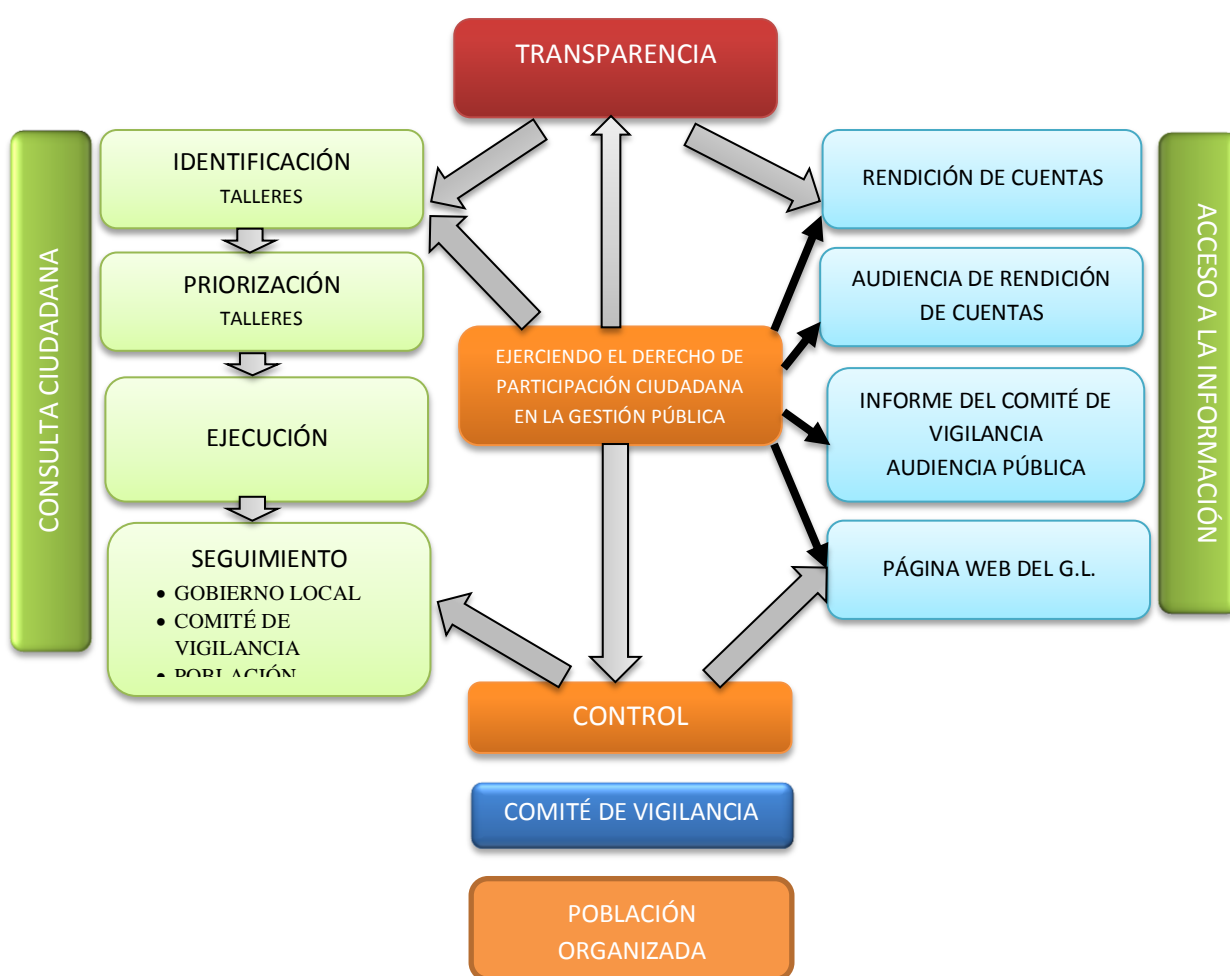


10.9. RETOS

- Aumentar el bienestar de la población.
- Posicionar a la Provincia entre los más competitivos de la Región Puno.

10.10. RENDICIÓN DE CUENTAS Y CUMPLIMIENTO DEL PLAN

El diseño de la Rendición de Cuentas y el cumplimiento del Plan se muestra en el siguiente gráfico.



En relación a la rendición de cuentas, el gobierno local informará periódicamente a la ciudadanía en forma semestral y/o anual, referente al manejo económico emanado del Gobierno central, en coordinación con las entidades gubernamentales de la localidad.



Hermes G. Bazan Choque