
PLAN DE GOBIERNO PROVINCIAL



PROVINCIA DE YUNGAY

YUNGAY - ANCASH- PERÚ

2018

PLAN DE GOBIERNO MUNICIPAL 2019-2022-PROVINCIA DE YUNGAY

I. SINTESIS DE LOS PRINCIPIOS Y VALORES.

La propuesta tiene como base de sustento los siguientes principios:

- a) **Servicio y bien común**, significa que las autoridades, los representantes, en general los funcionarios y empleados públicos, reconocen que el sentido de su actividad está inspirada en la integridad, la imparcialidad, la probidad, la responsabilidad y la valoración de su trabajo hacia la sociedad y sus instituciones; que son los ejecutores y/u operadores de políticas públicas y que su intervención se fundamenta en la búsqueda del bien común, el bienestar de todos y cada uno de los habitantes del municipio.
- b) **Transparencia**, es operar y actuar con claridad, informar de resultados, acciones, actividades, respetando disposiciones legales; debe ser un hecho y una actitud cotidiana.
- c) **Integralidad**, implica tener una visión integral del desarrollo municipal, ello implica considerar y articular el desarrollo humano, el desarrollo económico, el desarrollo sostenible (medio ambiente), el desarrollo ciudadano (político), el desarrollo social-cultural de una manera simultánea y equilibrada; también significa que el gobierno municipal tiene que velar por interrelacionar la planificación, no solo a nivel intersectorial sino también entre los contextos urbano y rural así como en los niveles intermunicipal, departamental y nacional, para alcanzar los objetivos de la gestión municipal.
- d) **Participación**, es la acción por la cual hombres y mujeres intervienen en la gestión municipal y permiten que las autoridades informen sobre su trabajo y que la población ejerza el derecho a expresar sus demandas, a influir en las decisiones del municipio, a concertar acciones y a vigilar el cumplimiento de las acciones concertadas.
- e) **Corresponsabilidad**, es la obligación, de todos los actores, públicos y privados, de trabajar activamente por el desarrollo de su municipio y cumplir con sus respectivas obligaciones, por tanto, todos son responsables de los resultados de la gestión municipal.

- f) **Equidad**, significa que la gestión municipal beneficia a toda la población y en especial a los sectores menos favorecidos, entre ellos, las mujeres, ancianos, niños y jóvenes. Aplicando este principio, se garantiza que cada sector reciba de acuerdo a lo que necesita.

II. CARACTERIZACIÓN GENERAL DEL PROVINCIA

HISTORIA

Los habitantes de la provincia de Yungay conforman pueblos con historia y cultura plurimilenaria que tienen sus orígenes en los inicios de la civilización, cuyos vestigios de hace 10 600 años a.C en la *Cueva del Guitarrero* demuestran que esta tierra fue uno de los primeros focos de desarrollo de la agricultura en América.

Debido a los continuos fenómenos tectónicos de esta zona altamente sísmica, los pueblos que se asentaban en estas tierras sufrieron varios siniestros, lo que llevó a que esta zona tenga varios vestigios de pueblos como los de Huarca, Queushu, Marccayoc, Etzahuain(Etsaswaain), Huansakay, Orqotunan, Jato Viejo, Collo-Jirca, Unchuscoto y otros (todos con antigüedad mayor de 1.500 años), el Pueblo de Ancash (1725), Ranrahirca (1962) y la recientemente desaparecida ciudad de Yungay (1970) cuando se desplomó inmensa cantidad de hielo de la cumbre norte del bicorne Nevado Huascarán, cubriendo de rocas y lodo prácticamente toda la ciudad. La tragedia de 31 de mayo de 1970 convocó la solidaridad mundial y la reconstrucción durante el gobierno de Juan Velasco Alvarado.

La Provincia fue creada el 28 de octubre de 1904.

2.1. Aspecto Físico Geográfico

UBICACIÓN GEOGRÁFICA

La Provincia de Yungay ocupa parte del llamado Callejón de Huaylas, de Conchucos y de la vertiente del Pacífico. Está localizada entre los 444 y 468 km al norte de Lima.

Coordenadas: latitud=8° 31' 0" S, y longitud=77° 32' 0" W

EXTENSION

La Provincia de Yungay tiene una superficie de 1 361,48 Km.2, es una de las

provincias que conforman el Callejón de Huaylas, se localiza en la zona Nor-Central- Occidental del territorio nacional entre los 7 Grados con 59' y 10 Grados, con 47 minutos de Latitud Sur y los 76 grados con 43 minutos y 78 grados con treinta y nueve minutos de longitud oeste.

La provincia limita por el Norte con las provincias de Huaylas y Pomabamba, por el Este con la provincia de Mariscal Luzuriaga, por el Sur con las provincias de Huaraz, Carhuaz y Huari, y por el Oeste con la provincia de Casma.

TEMPERATURA

Debido a su situación y orografía YUNGAY goza de un delicioso y excelente clima que proporciona vida sana a sus habitantes y origina la variedad de sus productos agrícolas. Varía según sus diversas alturas entre el valle y la cordillera. Pero se caracteriza especialmente por tener un clima templado y seco en la época de estiaje y tornándose relativamente algo caluroso y un tanto húmedo, en la temporada de lluvias, dejándose sentir en el Sur Este, el frío de la puna, en cambio en el Noroeste, el calor sofocante de la proximidad de la costa.

CUADRO No. 01

DATOS GENERALES DEL PROVINCIA	
PROVINCIA	YUNGAY
Departamento	ANCASH
Dispositivo de Creación	LEY
Nro. del Dispositivo de Creación	006
Fecha de Creación	28-10-1904
Capital	YUNGAY
Altura capital(m.s.n.m.)	2458
Proyección de Población al 2017	27920
Superficie(Km2)	1 361,48 Km.2

2.1.1. Extensión Territorial de la Provincia y Distritos de Yungay

PROVINCIA Y DISTRITO	CAPITAL	SUPERFICIE (Km ²)	ALTITUD (msn m)
Yungay	Yungay	1361.48	
Yungay	Yungay	276.68	2 458
Cascapara	Cascapara	138.32	2 725
Mancos	Mancos	64.05	2 507
Matacoto	Matacoto	43.65	2 500
Quillo	Quillo	373.83	1 552
Ranrahirca	Ranrahirca	22.89	2 475
Shupluy	Shupluy	162.21	2 538
Yanama	Yanama	279.85	

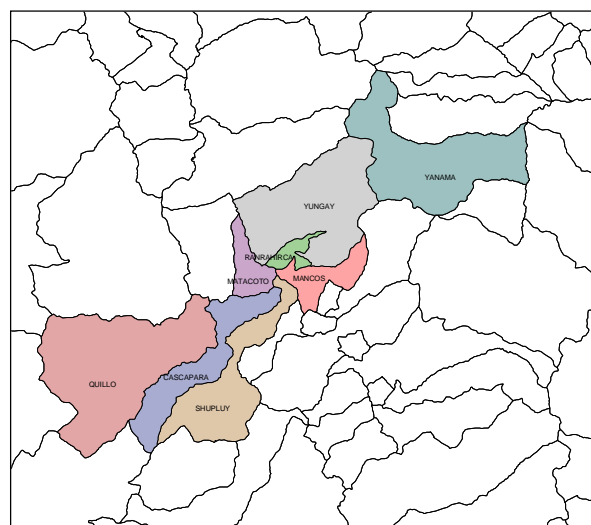
2.1.2. Clima.

El clima es templado cálido con temperaturas que varían entre un máximo de 28°C y un mínimo de 10°C, tiene dos estaciones bien marcadas: invierno y verano. Los meses más lluviosos son enero, febrero y marzo.

La precipitación es de 295.8 mm y la humedad relativa varía de 75% en verano a 60% en invierno. La dirección de los vientos es, de Norte a Sur durante el día y la noche.

2.1.3. DISTRITOS:

Políticamente es dividida en 08 distritos: Yungay, Cascapara, Mancos, Matacoto, Quillo, Ranrahirca, Shupluy, Yanama y siendo la capital Yungay



2.1.4. Biodiversidad y Recursos Naturales.

Los distintos pisos ecológicos existentes en esta parte del Departamento favorece la existencia de una diversidad de recursos naturales que deben ser explotados racionalmente para sustentar un desarrollo sostenible.

La provincia de Yungay tiene un territorio muy accidentado, abarca desde el valle del Santa hasta las cumbres nevadas de la Cordillera Blanca, donde destaca el nevado Huandoy (6,342 m.s.n.m) y el Huascarán (6,768 m.s.n.m) y forma parte del denominado Callejón de Huaylas. Por el distrito de Quillo abarca parte de la Cordillera Negra y por la zona de los Conchucos hasta el río Ashnucancho y el río Yurma afluente del río Yanamayo.

2.1.5.. POBLACIÓN

Población a nivel de Provincia

UBIGUEO	DEPARTAMENTO, PROVINCIA Y DISTRITO	Total
022000	YUNGAY	58,683
022001	YUNGAY	21,911
022002	CASCAPARA	2,287
022003	MANCOS	6,977
022004	MATACOTO	1,635
022005	QUILLO	13,798
022006	RANRAHIRCA	2,707
022007	SHUPLUY	2,399
022008	YANAMA	6,969

Fuente: INEI – CENSO NACIONAL 2007

2.2. Uso del Suelo

El PROVINCIA de YUNGAY pertenece al sector agrícola de la Cordillera Blanca, donde se desarrolla una agricultura mixta de riego; en el primer caso los predios se ubican cerca a las quebradas o cursos de agua permanentes y los predios de secano se ubican en zonas altas, tal es así que se cultivan exclusivamente durante la estación de lluvias que ocurre entre los meses de octubre a abril. El sistema de secano implica una discontinuidad en el uso de la tierra y en consecuencia un período de paralización de actividades agrícolas.

Se debe indicar que la utilización inapropiada del suelo, ha contribuido en forma

directa a la destrucción y degradación de la tierra, en este sentido, es necesario iniciar un decidido programa de forestación en forma masiva y sistemática con fines de producción-protección, en especial a los recursos de agua y suelo, a fin de mantener y mejorar la agricultura existente y en consecuencia, la economía general de la zona.

2.3. Problemática Ambiental (Cambio climático)

Es bien conocido que aproximadamente desde hace 40 años, se perciben cada vez con mayor claridad los efectos, impactos y consecuencias del calentamiento global del planeta que fomenta el cambio climático.

Este fenómeno afecta las actividades humanas, fundamentalmente los procesos agrícolas de la población rural.

El cambio climático se manifiesta en nuestro ámbito a través de la alteración del régimen de precipitaciones, adelanto o retraso del inicio de la temporada de lluvias, incremento en su intensidad pero menor duración y ausencia prolongada (hasta un mes), presencia de heladas cada vez más dañinas e incremento de temperaturas. Estas alteraciones se están asumiendo como problemas constantes y persistentes en la todas la regiones.

En YUNGAY, el 89.5% de la PEA ocupada según actividad económica se dedica a la agricultura, ganadería, por lo que el cambio climático incide directamente en la actividad económica del PROVINCIA y, en general, en la vida de los pobladores. Geográficamente, el territorio del PROVINCIA se ubica en la Cordillera Blanca, espacio geográfico con características particulares. Esa espera permanente de las precipitaciones pluviales constituye el mayor factor de vulnerabilidad ante la variabilidad climática de las poblaciones rurales agrícolas en nuestro ámbito, tal como ocurre en todo el país.

De otro lado, la elevación de la temperatura del medio ambiente ocasiona la presencia cada vez más recurrente y severa de las plagas y enfermedades en los cultivos, lo cual influye, evidentemente, en su productividad.

Adicionalmente, el cambio climático genera la presencia pernicioso de especies oportunistas como roedores y ciertos insectos vectores con cuya presencia se incrementa la recurrencia de enfermedades tropicales transmitidas por vectores, muchas de las cuales se consideraban erradicadas.

Para ser abordados, estos impactos requieren previamente ser reconocidos; esto significa que resulta necesario conocer la real percepción que tiene la población sobre estos fenómenos para buscar, con ella, propuestas de adaptación que permitan, si no

elevar el nivel de vida de las poblaciones, al menos, mantener su actual situación.

2.5. Aspecto Económico Productivo

2.5.1. Actividad Agrícola.

Según los resultados del Censo 2007, se puede destacar que la PEA ocupada según actividad económica (Agricultura, ganadería, caza y silvicultura), representa el 89.5%, lo que significa que la población se dedica predominantemente a la actividad agrícola.

El régimen de tenencia de la tierra en YUNGAY se caracteriza por tener una forma simple es decir está en propiedad, arrendamiento o comunal, existiendo muy pocas en formas mixtas.

DISTRITOS	Superficie Total (ha.)	Superficie Agrícola (ha.)	Superficie No Agrícola (ha.)
CASCAPARA	13,680.94	1,697.88	11,983.06
MANCOS	6,349.99	3,751.69	2,598.30
MATACOTO	4,716.00	2,016.43	2,699.57
QUILLO	37,091.89	7,787.59	29,304.30
RANRAHIRCA	2,200.25	1,729.41	470.84
SHUPLUY	16,665.77	3,006.66	13,659.11
YANAMA	28,480.05	5,356.66	23,123.39
YUNGAY	27,347.52	7,653.60	19,693.92
TOTAL	136,532.41	32,999.92	103,532.49

Fuente: Agencia Agraria Yungay

2.5.2. La Minería

La configuración topográfica y geológica del suelo ha dotado a la Región Ancash de una importante riqueza minera, constituida por minerales metálicos y no metálicos, distribuidos en yacimientos de mayor o menor importancia a lo largo y ancho de su territorio.

Los cerros de este PROVINCIA guardan en su seno ricos y variados minerales metálicos como: cobre, oro y piedra carbonifera. Y no metálicos como: yeso,

arcilla, azufre, piedras calizas, etc. Denuncios mineros que en la actualidad están en proceso de exploración.

2.5.3. La Actividad Comercial

La actividad comercial no es significativa a nivel de la provincia, la ciudad de Yungay actúa como centro de acopio de la producción generada en las partes altas o laderas de los distritos de Yanama, Matacoto, Ranrahirca, Mancos y Yungay. Los distritos de Cascapara y Shupluy destinan la mayor parte de su producción al mercado de Carhuaz, y el distrito de Quillo integra su comercio con la ciudad de Casma en su mayoría y en pequeñas cantidades al mercado de Yungay.

En días de feria, los pequeños productores de las zonas aledañas a la ciudad de Yungay, acuden con sus productos recibiendo insignificantes precios, muchos de los cuales son cambiados por bienes manufacturados provenientes de la costa y en su mayoría a precios elevados.

Las ferias se realizan tres veces por semana: los miércoles, viernes y domingos, y ocupan la av. Santa Rosa y la explanada del mercado, quedando insuficiente el espacio por la ocupación que hacen de ella los comerciantes.

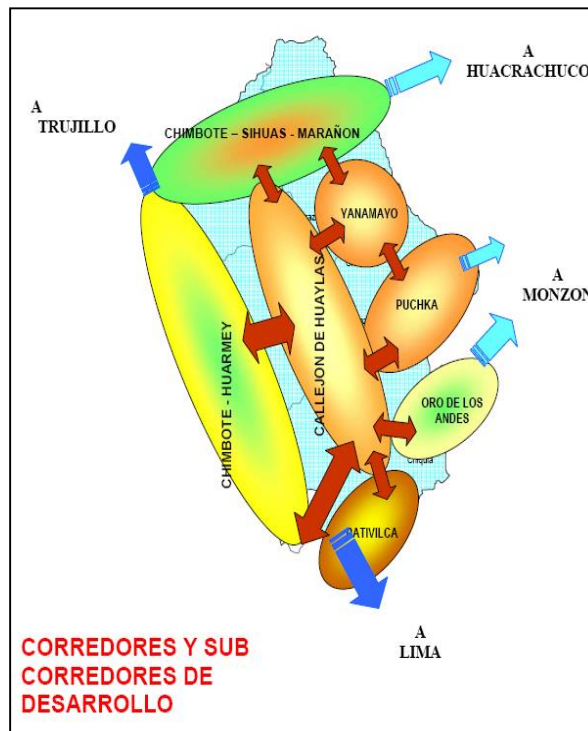
Los flujos y canales de comercialización de los productos agrícolas, se realizan llevando sus productos directamente a las ciudades destino final de sus transacciones. Sin embargo, en muchos casos, ocurre que antes de llegar a los consumidores finales pase por uno o dos intermediarios (acopiadores minoristas), los mismos que encarecen en demasía los productos agrícolas.

Con relación a los flujos y canales de comercialización de los productos pecuarios, estos registran menos diversidad de agentes de comercialización, sin que ello haga que las redes de comercio para la producción pecuaria sean menos complejas. En la mayoría los productores comercializan su ganado en la misma comunidad, principalmente el ganado vacuno, realizado por comerciantes de ganado que recorren las comunidades juntando un lote de cabezas apreciable para destinarlos a los mercados finales en los centros urbanos. En cuanto al ganado ovino y animales menores, la comercialización se realiza en forma directa por el

productor, quien traslada sus productos hacia los mercados y ferias realizadas en los diferentes centros urbanos existentes, incluso aprovechando las épocas festivas en diferentes centros poblados vecinos a su entorno.

Es importante señalar que la provincia de Yungay se encuentra en el nodo de importancia alta de Ancash, por su volumen poblacional y tasas de crecimiento superiores a la media nacional (1.9), además se encuentra ubicada en la zona más dinámica del departamento después de Huaraz y Chimbote por concentrar las actividades agroindustriales más importantes y generadoras de empleo del departamento. Este nodo formado por otras Provincias como Ocos, Chiquian, Recuay, Huaraz, Carhuaz, Caraz, Corongo, Cabana, Conchucos, Sihuas, Pomabamba, Piscobamba, San Luis, Huari y Llamellin, constituyen focos de atracción para la economía rural más deprimida de la región.

Otros de los principales ejes y corredores económico esta asociado al eje nor oeste Yungay – Huaylas – Chimbote, este eje denota un fuerte dinamismo gracias al desarrollo agroindustrial asociado a la producción de hortalizas, rosas, frutales. Se constituye además en un potencial de comercio fronterizo con el Brasil a través de la carretera Chimbote, Sihuas, Huacrachuco, Uchiza.



2.5.3.1. Destino de la Producción.

Una parte de la producción agropecuaria constituye una estrategia de seguridad para la alimentación e ingreso de las familias campesinas, que le permiten la obtención de otros bienes y servicios. Se aprecia que en general destinan parte de su producción al mercado, aún cuando las cantidades comercializadas sean mínimas. La comercialización es una estrategia importante para obtener otros productos que no se generan dentro de la unidad familiar.

2.5.3.2. Mercados y flujos de comercio.

Un aspecto importante de la cadena agroalimentaria es la comercialización de los productos, el puente en los productores y consumidores. Tan importante como lograr el aumento de la producción y productividad, es contar con sistemas de comercialización favorables a los productores.

2.5.4. La Actividad Industrial

El proceso de industrialización en el PROVINCIA de YUNGAY prometedor, según el Censo del 2007, se registra pobladores que se dedican a la industria del yeso, cal y carbón de piedra.

2.5.5. La Actividad Turística

En el esquema turístico del Callejón de Huaylas, Yungay se constituye en un punto importante, con un considerable flujo turístico externo e interno de carácter receptivo, sin embargo cuenta con inadecuada infraestructura. Actualmente el periodo de permanencia del turismo receptivo es de un promedio de 02 días pudiendo incrementarse con una mayor promoción de los atractivos turísticos existentes en la provincia de Yungay no se ha potenciado la actividad turística a pesar de contar con atractivos turísticos.

ATRATIVOS TURÍSTICOS

La Provincia de Yungay cuenta con muchos y variados recursos turísticos convirtiéndolo en el destino de miles de visitantes cada año. Los lugares más visitados son:



- El *Cementerio de Yungay* a un extremo de la ciudad, sepultada por alud que provocó el sismo del domingo 31 mayo de 1970.
- El Cristo de Yungay, erigido en 1966, sobre el espectacular Cementerio de Yungay, este diseñado y construido entre 1890 y 1900 por el arquitecto suizo Arnoldo Ruska.
- La Cueva del Guitarrero, cuna de la horticultura y agricultura de América, cuya antigüedad data a 10.600 a. C.
- El bicorne, monte nevado Huascarán (6 768 msnm)- el pico más alto- y los montes nevados que lo circundan tales como : Huandoy, Pishqo (Pisco), Shapraraju (Chacaraju), Pirámide, Yanapaccha, Pucajirca, Chopicalqui y Contrayerbas. Algunos de estos picos comparte con la provincia de Mariscal Luzuriaga.
- Las bellas lagunas de Llanganuco (Chinan qocha y Orqoncocha). La laguna 69, en la quebrada demanda.
- El morro Pan de azúcar, lugar de la batalla entre la expedición chilena de Bulnes y el ejército de la Confederación peruano boliviana. Se sepultó la oportunidad del un estado panperuano.
- La ruinas de Queushu en Huarca, restos arqueológicos
- Las ruinas de Pueblo Viejo-Huarca
- Mirador natural del Caserío de Atma

2.5.6. Gastronomía

- **Platos Típicos**
Llunca de gallina y picante de cuy. Festival del pan
- **Bebidas Típicas**
Chicha de jora.

2.5.7. Fiestas Tradicionales

- Mayo: Señor de Mayo. La fiesta de Santo Domingo de Guzmán y la de Santa Rosa en Yanama el 30 de agosto.
- 06 de Enero: Fiesta del Niño Jesús en Punyan
- 02 de Febrero: Fiesta de la Virgen de la Candelaria en Yanama y Arhuay
- 3era semana de abril (Jueves y Viernes): Semana Santa



en todos los distritos

- 26 de Abril: Fiesta de Santo Toribio de Chuchin
- 10 de Mayo: Fiesta del Sr. Crucificado en Rayán, Cochapampa y Masra
- 30 de mayo: fiesta de señor de mayo de shuyup - rayan
- 24 de Junio: Fiesta de San Juan Bautista en Matacoto, Shacsha y Chalhúa
- 29 de Junio: Fiesta de San Pedro y San Pablo en Tumpa, Musho y Cunya
- 15 de Julio : Fiesta de San Felipe de Huamas
- 26 de julio: Fiesta de San Cristóbal en Shupluy
- 01 de Agosto: Fiesta del Sr. De los Milagros en Anchin
- 04 de Agosto: Aniversario de la fundación española de la Villa de Yungay y fiesta de Santo Domingo de Guzmán.
- 16 de Agosto : Fiesta de San Roque en Mancos, Coracollo y Huarascucho
- 19 de Agosto: Fiesta de San Jacinto en Tingua
- 23 de Agosto: Fiesta de San Bartolome en Shillcop
- 30 de Agosto: Fiesta Patronal de Santa Rosa en Yanama, Musho, Yungay
- 08 de Setiembre: Fiesta de la Virgen Maria en Huarca
- 14 de Setiembre: fiesta del Virgen del rosario de Atma
- 16 de Setiembre: Fiesta de Santo Toribio de Mogrovejo en Cascapara y Chuchín
- 21 de Setiembre: Fiesta del Señor de los Milagros en Ranrahirca
- 24 de setiembre: Fiesta de la Virgen de las Mercedes en Yungay, Chuquibamba, Pacarisca y Pumarana
- 07 y 8 de Octubre: Fiesta de la Virgen del Rosario en Yungay, Aira, Ongo, Atma, Pampac y Huaypan
- 14 de Octubre: Fiesta del Sr. De la soledad en Utcush y Huayapón
- 23 de Octubre Fiesta de la Virgen del Rosario en Mazac
- 27 de Octubre: Fiesta de San Lorenzo en Yanamito
- 28 de Octubre: Aniversario de la Provincia de Yungay
- 29 de octubre: Fiesta de Santa Teresita en Chalhua
- 15 de noviembre: Fiesta de Santa Lucia de Cajapampa



- 25 Noviembre: Fiesta de la Virgen del Rosario en Quillo.
- 21 de Diciembre: Fiesta de la Virgen del Perpetuo Socorro en Caya, Sr de la Soledad de Huashao y Chilca

2.6. Pobreza y Situación Nutricional

PROPORCIÓN DE MENORES DE 5 AÑOS CON DESNUTRICIÓN CRÓNICA, POBLACIÓN CENSADA, POBLACIÓN MENOR DE 5 AÑOS Y MUJERES EN EDAD FÉRTIL, SEGÚN DISTRITO, 2007

UBIGEO				022001
NOMBRE DEL DISTRITO				YUNGAY
1. PATRON DE REFERENCIA	DESNUTRICIÓN CRÓNICA	PATRÓN NCHS	(%)	40.36
			ABS.	754.00
		PATRÓN OMS	(%)	37.30
			ABS.	697.00
2. POBLACION	POBLACION CENSADA			20.075.00
	POB. AREA DE RESIDENCIA	ABS.	URBANA	8.449.00
			RURAL	11.626.00
		(%)	URBANA	42.09
			RURAL	57.91
	MUJERES EN EDAD FÉRTIL (De 15 a 49 años)		ABS.	5.012.00
		(%)	50.03	
3. EDUCACION	POBLACION MENOR DE 5 AÑOS			1.869.00
	AÑOS PROMEDIOS ESTUDIOS DEL JEFA O CONYUGUE MUJER			4.56
	PROMEDIO DE AÑOS DE ESTUDIOS DE LAS MUJERES DE			7.91
	MUJERES DE 15 A 19 QUE NO SABEN LEER NI ESCRIBIR	ABS.		32.00
		(%)		3.46
	MUJERES DE 15 A 49 QUE NO SABEN LEER NI ESCRIBIR	ABS.		639.00
		(%)		17.22
	MUJERES DE 15 A 49 AÑOS DEL AREA RURAL QUE NO SABEN LEER NI ESCRIBIR	ABS.		652.00
(%)			23.62	
4. SALUD	SIN SEGURO	ABS.	1.014.00	
		(%)	54.25	
	MORTALIDAD INFANTIL			37.00
EDAD PROMEDIO DE LA MEF AL NACIMIENTO DEL			20.83	
5. IDENTIDAD	SIN PARTIDA DE	ABS.	42.00	
		(%)	2.31	
6. VIVIENDA	VIVIENDAS PARTICULARES CON OCUPADAS	SIN TENENCIA DE AGUA	Abs.	1.045.00
			(%)	22.62
		SIN TENENCIA DE DESAGUE	Abs.	1.354.00
			(%)	29.31
7. INDICADORES DE POBREZA E INGRESOS	ALTITUD DEL DISTRITO			2.458.00
	TOTAL DE	Abs.		10.122.00
	POBRES	(%)		50.42
	POBRES	Abs.		4.051.00
	EXTREMOS	(%)		20.18
	INGRESO PROMEDIO PERCAPITA MENSUAL			253.49

2.6.1.. Mortalidad infantil

El nivel de la mortalidad infantil del país, está por debajo del promedio Latinoamericano, con 18,5 por mil nacimientos, pese a ello dentro del país todavía se observan diferencias importantes y niveles de mortalidad relativamente altos, debido a que persisten los graves problemas que afectan a parte de nuestra población y que tienen incidencia directa en la mortalidad de los niños, especialmente en aquellos segmentos de población con altos índices de pobreza, bajos niveles de educación, baja cobertura y calidad de los servicios de salud y viviendas carentes de servicios básicos como el agua potable.

2.7. Organizaciones Sociales

El proceso de Descentralización tiene como uno de sus objetivos la efectiva participación de las instituciones y organizaciones que conforman



la sociedad civil en el diseño de las decisiones regionales, provincial y distrital. La conformación del Consejo de Coordinación Local (CCL) garantiza la representación política mediante las instituciones más representativas.

Su participación y gestión debería constituirse en vital importancia en la toma de decisiones desde la elaboración del Presupuesto Participativo hasta la cotidiana toma de decisiones en materia de desarrollo provincial y local. Sin embargo en Yungay y sus distritos la sociedad civil aún no se logra articular y promover una participación cada vez más dinámica acorde con las exigencias del modelo descentralista, el mismo que debe sustentarse en la generación de iniciativas endógenas de desarrollo que articulen las potencialidades de la provincia y los distritos con las oportunidades para impulsar líneas de acción estratégica para el desarrollo provincial.

Es necesario fortalecer las organizaciones sociales quienes deben asumir como tarea principal levantar el Plan de Desarrollo Concertado en tanto es el documento de gestión estratégica provincial, que intenta revalorizar a la Planificación, estableciendo las limitaciones de los planes sectoriales y de los “Planes Estratégicos de Demanda”, buscando asociar a la Planificación como un instrumento de “construcción social del futuro”, en donde es posible establecer objetivos compartidos entre Sociedad y Estado.

Es importante señalar que existen instituciones del sector privado que intervienen focalizados en todos los distritos de la Provincia, su permanencia depende de los proyectos que implementan y temática que desarrollan, entre ellas tenemos Centro Juan Pablo Lane, Soluciones Prácticas ITDG, World Vision, Albergue de Ongo, Fundación Mato Grosso, DIACONIA, CEDEP, CARE, PRISMA, CARITAS.

Con la intervención activa de la sociedad civil y de la ciudadanía debidamente organizada y fortalecida, será posible emprender el proceso de desarrollo del PROVINCIA de YUNGAY y por consiguiente el logro de la visión de desarrollo al 2021.

❖ Centros Poblados



- ❖ Comités de Vaso de Leche
- ❖ Asociación de Productores de Palta.
- ❖ Comedores Populares.
- ❖ Comedor Infantil.
- ❖ Comités de Regantes.
- ❖ Comité Pro Templo.
- ❖ Comité Pro Electrificación.
- ❖ Asociación de Productores de Cuyes
- ❖ Productores de Quinua
- ❖ Comités de JASS

2.8. Los Espacios de Diálogo y Concertación

Entre las principales prácticas de concertación en el PROVINCIA destacan principalmente: El Concejo de Coordinación Local. Es a través de la primera, que se busca socializar el trabajo de las instituciones y actores sociales, y de avanzar hacia la articulación de sus intervenciones. El concejo de coordinación local Distrital constituye una instancia de consulta y concertación entre la autoridad municipal, regidores y representantes de la sociedad civil.

Entre los principales temas de tratamiento del Comité Multisectorial se encuentran:

- Desarrollo Social
- Fortalecimiento Institucional
- Medio Ambiente y Riesgo
- Desarrollo Económico
- El Consejo de Coordinación Local:
- Participación en los Planes de Desarrollo Municipal.
- Participación en los Presupuestos Participativos.
- Hacer cumplir los acuerdos concertados.

Análisis FODA

	FORTALEZAS	DEBILIDADES
ANÁLISIS INTERNO	<p>RECURSOS NATURALES:</p> <ul style="list-style-type: none"> · Clima adecuado para la producción. · Recursos Naturales y atractivos turísticos de reconocimiento mundial. · Zonas agrícolas fértiles en la Cordillera Blanca. · Recursos naturales y culturales turísticos. · Parque Nacional Huascarán en el ámbito de la Provincia. · Cordillera de nevados fuente de recurso hídrico abundante. · Existencia de recursos no metálicos. <p>RECURSO SOCIALES:</p> <ul style="list-style-type: none"> · Más del 50% de población cuenta con servicios de agua y desagüe. · Existencia de dirigentes y líderes sociales. · Organizaciones de mujeres y jóvenes. 	<p>RECURSOS NATURALES:</p> <ul style="list-style-type: none"> Deficiente gestión del agua. Escasa cultura de planificación y operativización de plan de zonificación económica y ecológica provincial. Escasa promoción de atractivos turísticos. Minifundio de terrenos agrícolas. Limitada cultura de prevención en gestión de riesgos de desastres. Uso de pesticidas y fungicidas de mal calidad. <p>RECURSO SOCIAL:</p> <ul style="list-style-type: none"> Alto índice de desnutrición. Corrupción de funcionarios y líderes. Falta de interés de la población en el desarrollo de capacidades.



- Presencia de organizaciones sociales, culturales, políticas y deportivas.
- Cuenta con recursos gastronómicos y folclóricos.


RECURSOS HUMANOS

- Cuenta con capital humano emprendedor, con visión de futuro familiar.
- Niños y jóvenes con potencialidad de liderazgo.
- Población mayoritariamente joven, trabajadora.
- Existencia de profesionales calificados y técnicos capacitados.
- Población de las zonas rurales principalmente conservan sus valores ancestrales.

- Desconocimiento de la gestión pública y organizacional de parte de las autoridades, los líderes y dirigentes.
- Carencia de proyectos productivos e integrales.
- Inoperatividad de las autoridades en gestión.
- Autoridades sin capacidad de convocatoria.
- Escasa comunicación y concertación entre autoridades y el pueblo.
- Limitada participación del pueblo en la elaboración de su presupuesto.
- Escasa participación ciudadana activa en la gobernabilidad y desarrollo.
- Incremento de la violencia familiar.
- Limitado trabajo articulado entre gobiernos locales.

RECURSOS HUMANOS :

- Poca práctica de los valores.
- Débil participación ciudadana en los procesos de interés social.
- Indiferencia de la población frente a los problemas y necesidades del pueblo.
- Organizaciones políticas con poca cultura de democrática e intereses personales e individuales.
- Alto índice de desnutrición infantil.
- Alto índice de analfabetismo.
- Desaprovechamiento de las potencialidades de la provincia.
- Débil identidad con los recursos turísticos.
- Inadecuada promoción de los atractivos turísticos.



	<p>RECURSOS TECNOLOGICOS:</p> <ul style="list-style-type: none"> • Interconexión con el Callejón de Huaylas, Callejón de Conchucos y Costa. • Incremento de infraestructura de viviendas y negocios. • Cuenta con servicio de Internet y teléfono en un 90% en la Provincia. • Reconocida por una buena producción agrícolas de papa, olluco, y choclo. • Existencia de canales de irrigación. • Centro Experimental granja de animales en Tingua. • Promoción de nuevos cultivos orientados al mercado externo. <p>RECURSOS FINANCIEROS :</p> <ul style="list-style-type: none"> • Actividad comercial intensa y permanente que permite circulación de dinero. • Interconexión de pueblos con trochas carrozable. 	<p>RECURSOS TECNOLÓGICOS:</p> <ul style="list-style-type: none"> • Servicios básicos deficientes desagüe y electrificación. • Carencia de infraestructura y atención en los servicios turísticos. • Deficientes infraestructuras de riego. • Carreteras y vías de acceso en mal estado. • Carencia de infraestructura deportiva y promoción. <p>RECURSOS FINANCIEROS :</p> <ul style="list-style-type: none"> • Deficiente cultura empresarial. • Pobreza extrema. • Inexistencia de servicios financieros.
	OPORTUNIDADES	AMENAZAS
ANALISIS EXTERNO	<p>RECURSOS NATURALES:</p> <ul style="list-style-type: none"> • Promoción del Estado al consumo de “papa”. • Afluencia de turistas nacionales y extranjeros a la zona. • Interés del turista en el turismo vivencial. • Interés de la cooperación internacional en el apoyo social y medio ambiente. • Crecimiento sostenido del turismo de montaña a nivel mundial., y demanda de deportes de aventura 	<p>RECURSOS NATURALES:</p> <ul style="list-style-type: none"> • Cambio climático acelerado que afecta a los recursos naturales. • Desglaciación de los nevados. • Aparición e incremento de enfermedades y plagas. • Amenaza latente de eventos climáticos por fenómenos naturales. • Extinción de ciertas especies de la flora y fauna y deforestación intensiva



- Integración en el Plan de Turismo Nacional, aprovechando las riquezas naturales y culturales.
- Demanda interna y externa de productos naturales producidos ecológicamente sanos.
- Provincia conocida a nivel mundial por el Huascarán y demás nevados.
- Valoración de ambientes naturales sanos sin contaminación.
- Apoyo de las Embajadas de países hermanos.

RECURSOS SOCIALES :

- Existencia e incremento de Universidades y Centros de Educación cercanos a la provincia.
- Mayor transferencia de competencias y programas sociales a los gobiernos locales (avance en el proceso de descentralización)
- TLC, mercados internacionales para nuestros productos.
- Proceso de descentralización en curso.
- Flujo intercultural de todas partes del mundo.
- Diversas instituciones públicas y privadas que brindan apoyo social a la provincia.
- Existencia de ONGs en la región que contribuyen con capacitación en diferentes rubros

- Contaminación ambiental producida por las empresas mineras y otros agentes.

RECURSOS SOCIALES:

- Exigencia excesiva competitiva en el trabajo que genera fraccionamiento familiar.
- Crisis de gobernabilidad del gobierno regional y nacional.
- Rebrote de grupos subversivos.
- Incumplimiento de prioridades de los presupuestos participativos.
- Crisis de gobernabilidad regional.
- Globalización como pérdida de gobernabilidad.
- Tendencias internacionales que afectan el mercado local.
- Autoritarismo latente.
- Inestabilidad política nacional.
- Posible desmembramiento territorial de la provincia.
- Migración intensiva de los jóvenes en busca de oportunidades fuera de Yungay.
- Migración del campo a la ciudad.
- Desintegración de las organizaciones sociales.
- Corrientes deformadoras de la mentalidad de niños y jóvenes.




<p>RECURSOS FINANCIEROS:</p> <ul style="list-style-type: none">· Canon minero.· Existe mercado regional y nacional para comercializar nuestros productos.· Políticas económicas orientadas al desarrollo de las MYPES.· Existe oferta de la banca privada para microcréditos.· Estamos entre los tres países que ha crecido económicamente a nivel de Latinoamérica.· Cercanía de la sede de la región y con la capital.· Instituciones financieras que brindan crédito en todo rubro. <p>RECURSOS TECNOLÓGICOS:</p> <ul style="list-style-type: none">· Promoción del estado en el incremento de tecnologías de riego.· La existencia de Internet contribuye al acceso de nuevos conocimientos.· Mayor acceso al comercio electrónico, artesanal, agropecuario y turismo.· Avances rápidos en ciencia y tecnología	<p>RECURSOS FINANCIERO:</p> <ul style="list-style-type: none">· Disminución de transferencia de recursos económicos del gobierno central por término de explotación minera.· Competencia desleal de comerciantes externos.· Encarecimiento del costo de vida.· Baja asignación presupuestal.· Agudización de la crisis económica financiera. <p>RECURSOS TECNOLOGICOS :</p> <ul style="list-style-type: none">· Débil control de la comercialización de agroquímicos en la región.· Mensajes negativos por Internet y otros medios prostitución, violencia, terrorismo, pedofilia, etc). <p>RECURSOS HUMANOS :</p> <ul style="list-style-type: none">· Falta de Leyes que sancione autoridades que no cumplan con el presupuesto participativo.
--	---



III.. IDENTIFICACION DE LA PROBLEMÁTICA

Ejes estratégicos	Identificación de problemas	Identificación de potencialidades que ayuden a solucionar el problema	Relación de los problemas y potencialidades
DIMENSION SOCIAL	<ul style="list-style-type: none"> - Inadecuada Oferta de Servicios Educativos. - Baja cobertura de servicios de salud . - Escasez de Infraestructura deportiva y Centros de Recreación. - Prevalencia de enfermedades y desnutrición infantil. - Inadecuada Oferta de Servicios de agua y saneamiento. - Incremento de la violencia familiar. - Limitadas oportunidades de desarrollo para las personas con discapacidad. - Escaso acceso a la Educación Superior variada. -Inseguridad ciudadana 	<ul style="list-style-type: none"> -Participación de las APAFAS -Participación deL GL en educación. -Recursos Institucionales (MINSA, UGEL). -Espacios disponibles para infraestructura deportiva y de recreación. -Presencia de Programas Nacionales que financian proyectos de infraestructura social. -Implementación de políticas y programas de inclusión social por parte del Gobierno Central. -Participación del Comité Multisectorial. -Presencia de la DEMUNA, OMAPED y el CEM. -Proceso de Presupuesto Participativo para priorizar proyectos sociales. 	<p>Eficiente calidad de servicios educativos en la zona urbana y rural.</p> <p>Mejorar la calidad de los servicios de salud y nutrición en la zona urbana y rural de la PROVINCIA.</p> <p>Construir y acondicionar espacios deportivos y desarrollar actividades deportivas y recreativas.</p> <p>Prevenir y reducir la violencia social en la zona urbana y rural.</p> <p>Promover la igualdad de oportunidades (entre mujeres y hombres) en lo económico, social, educación, salud, otros.</p>
DIMENSION ECONOMICA	<ul style="list-style-type: none"> - Deficiente y escasa infraestructura productiva. - Deficiente Infraestructura Vial. - Ausencia de proyectos relacionados al desarrollo de capacidades y promoción de cadenas productivas. - Alto nivel de desempleo y ausencia de acciones de apoyo para la inserción laboral de los jóvenes. - Incipiente organización empresarial de productores. - Escasa promoción de oportunidades de inversión en los sectores agropecuario, artesanal, comercial, industrial y turístico). - Desigualdad social. - Limitado acceso a sistemas de 	<ul style="list-style-type: none"> -Condiciones climáticas y ambientales apropiadas para la agricultura. -Fácil acceso al corredor económico del Callejón de Huaylas. -Voluntad política de las autoridades municipales para promover el desarrollo sostenible. - Presencia de Programas Nacionales que financian proyectos de infraestructura Productiva. -Proceso de Presupuesto Participativo para priorizar proyectos productivos. -Presencia de Programas de capacitación e inserción laboral promovidos por el gobierno central. -Presencia de programas de gobierno de apoyo al sistema de telecomunicaciones (FITEL). -Recursos turísticos. 	<p>Mantenimiento y habilitación de las vías de acceso rural.</p> <p>Implementar e incrementar la producción de cultivos tradicionales, no tradicionales y alternativos; así como la productividad agropecuaria.</p> <p>Interconexión de redes eléctricas y de telecomunicaciones a las zonas rurales.</p> <p>Situar a la Provincia de Yungay como destino turístico a nivel Local, Regional y Nacional</p>



	<p>comunicación en las zonas rurales.</p> <p>-Deficiente infraestructura turística y de servicios.</p>		
	<p>-Débil capacidad de recaudación de ingresos propios.</p> <p>-Insuficiente uso de</p>	<p>-Voluntad política para el fortalecimiento institucional.</p> <p>-Presencia instituciones dispuestas a entablar lazos de cooperación</p>	<p>Capacitar en temas de gestión pública a servidores Municipales y Organizaciones de la Sociedad Civil.</p>



<p>DIMENSION INSTITUCIONAL</p>	<p>tecnologías de información y equipamiento.</p> <ul style="list-style-type: none"> - Desarticulación en las acciones de las diferentes Áreas de la Municipalidad, por falta de Socialización de los instrumentos de gestión. - Insuficiente capacidad institucional para cumplir con los objetivos de desarrollo del distrito. -Inadecuada distribución de oficinas municipales. -Débil estimulación a la capacitación. -Debilidad de las unidades orgánicas para fortalecer los espacios participativos y de coordinación. -Débil participación de las organizaciones en los espacios de coordinación y concertación. - Escaso conocimiento de gestión para el desarrollo de organizaciones de base. -Desconocimiento de los beneficios de participación ciudadana 	<p>interinstitucional para el desarrollo de acciones de capacitación, implementación, especialización y perfeccionamiento.</p> <ul style="list-style-type: none"> -Presencia de organizaciones sociales. 	<p>Lograr la eficiencia y eficacia de la gestión institucional.</p> <p>Contar con local institucional adecuado y debidamente implementado</p> <p>Promover la formación de líderes y promotores del desarrollo en forma concertada.</p>
<p>DIMENSION TERRITORIAL</p>	<ul style="list-style-type: none"> -Deficiente gestión en el manejo de residuos sólidos. - Escasa conciencia ciudadana en temas de medio ambiente, identidad cultural y desarrollo urbano y rural. - Incipiente gestión de áreas de conservación municipal (forestación). - Inexistencia de un plan de ordenamiento territorial y de zonificación Ecológica – Económica (ZEE). - Insuficiente personal y deficiente implementación en la oficina de medio ambiente y saneamiento. -Ausencia de la delimitación territorial del distrito. 	<ul style="list-style-type: none"> -Voluntad política para el desarrollo de acciones en materia ambiental. -Presencia institución es dispuestas a entablar lazos de cooperación interinstitucional para el desarrollo de acciones en materia ambiental. 	<p>Territorio con un adecuado acondicionamiento de acuerdo a sus potencialidades.</p> <p>Conservar y aprovechar sosteniblemente los Recursos Naturales</p> <p>Gestionar oportuna y eficiente el medio ambiente</p>

III. MATRIZ LOGICA DEL PLAN DE GOBIERNO MUNICIPAL 2019-2022 DIMENSION SOCIAL

PROBLEMAS IDENTIFICADOS	OBJETIVOS ESTRATÉGICOS	ALTERNATIVAS DE SOLUCIÓN	PROGRAMAS/ PROYECTOS / ACTIVIDADES	METAS AL 2022
COMPONENTE 01: EDUCACION				
Inadecuada Oferta de Servicios Educativos en la Zona Urbana y Rural	Lograr una eficiente calidad de servicios educativos en la zona urbana y rural	Diseñar, evaluar y ejecutar el proyecto educativo de la jurisdicción.	ACTIVIDAD: Elaboración del Proyecto Educativo Local del PROVINCIA de YUNGAY.	01 Plan elaborado y en proceso de implementación
		Construir, equipar y mantener la infraestructura Educativa.	PROYECTO: “Mejoramiento del Servicio Educativo del Nivel Inicial, Primario y Secundario PROVINCIA de YUNGAY, Provincia de Yungay – Ancash.” II Etapa.	14 IEP con servicios educativos mejorados.
		Mejorar y ampliar la cobertura y atención de servicios de educación para la población del PROVINCIA.	PROYECTO: “Fortalecimiento de la Gestión Educativa en el PROVINCIA de YUNGAY”.	100% IEP fortalecidas
COMPONENTE 02: SALUD, SEGURIDAD ALIMENTARIA Y NUTRICIÓN				
Baja cobertura de servicios de salud y prevalencia de enfermedades y desnutrición infantil en la zona urbana y rural.	Mejorar la calidad de los servicios de salud y nutrición en la zona urbana y rural del PROVINCIA de YUNGAY.	Mejorar y ampliar la cobertura y atención de servicios de salud para la población del PROVINCIA.	PROYECTO: “Construcción e implementación del Centro de Promoción y Vigilancia del Cuidado Integral de la Madre y el Niño en el PROVINCIA de YUNGAY”.	02 Centro de Promoción y Vigilancia del Cuidado Integral de la Madre y el Niño construidos.

			<p>PROYECTO: “Equipamiento de Puestos de Salud Satélites en el PROVINCIA de YUNGAY”.</p>	02 Puestos Satélites equipados
		Controlar factores de riesgo de la desnutrición: mejorar la alimentación y nutrición del menor y reducir incidencia de enfermedades prevalentes	<p>PROYECTO: “Fortalecimiento del Sistema de Prevención de la Desnutrición y Anemia en Menores de 05 años y Mujeres Gestantes del PROVINCIA de YUNGAY”.</p>	Disminución del 10% del nivel de desnutrición infantil
			<p>ACTIVIDAD: Gestión para el reconocimiento y formalización de los Puestos de Salud.</p>	02 Puestos de Salud reconocidos
			<p>ACTIVIDAD: Fortalecimiento de los Agentes Comunitarios de Salud.</p>	10 Agentes Comunitarios de Salud fortalecidos
COMPONENTE 03: SERVICIOS BASICOS				
Inadecuada Oferta de Servicios de agua y saneamiento.	Brindar servicios básicos de calidad en la zona urbana y rural del PROVINCIA de YUNGAY.	Mejorar y ampliar la infraestructura y servicio de agua.	<p>PROYECTO: “Ampliación y Mejoramiento de los sistemas de agua potable del PROVINCIA.”</p>	06 sistemas de agua potable construidos y/ mejorados
		Implementar el sistema de conducción y disposición final de aguas residuales	<p>PROYECTO: “Saneamiento Rural con sistema de Biodigestores en los Caseríos del PROVINCIA”</p>	06 sistemas de saneamiento rural con sistema de biodigestores construidos.
COMPONENTE 04: IDENTIDAD Y REVALORIZACIÓN CULTURAL				
Escasa conciencia de la población en identidad cultural e interculturalidad	Concientizar a la población en identidad cultural e interculturalidad.	<p>-Ampliar el horizonte cultural de niños, niñas y adolescentes.</p> <p>-Recuperar juegos y costumbres tradicionales con niños, niñas y adolescents.</p>	<p>PROYECTO: “Fortalecimiento de la Identidad y revalorización cultural de los niños y adolescentes en el PROVINCIA de YUNGAY”.</p>	

		<ul style="list-style-type: none"> -Desarrollar campañas de comunicación educativa a través de medios masivos para la generación de conciencia crítica del ejercicio de la ciudadanía y valor de la democracia. -Fortalecer las prácticas positivas de los padres de familia como agentes del desarrollo integral de niñas, niños y adolescentes. -Promover el desarrollo integral de niños, niñas y adolescentes de 12-16 años. 		80% de niños y adolescentes fortalecidos en Identidad y revalorización cultural
COMPONENTE 05: IGUALDAD DE OPORTUNIDADES				
		<p>Incentivar la participación de líderes de las comunidades campesinas, asociaciones, clubes de madres, discapacitados.</p> <p>Promover la participación de Mujeres emprendedoras en la toma de decisiones</p>	<p>PROYECTO: “Desarrollo Institucional, Formación de Líderes y Fortalecimiento Organizativo, Cultural y Educativo de las Organizaciones Sociales y Productivas para el Desarrollo Rural Sostenible en el PROVINCIA de YUNGAY”</p>	01 Proyecto de implementado.
Desigualdad social	Promover la igualdad de oportunidades (entre mujeres y hombres) en lo	Promover acciones de prevención, atención y protección para enfrentar	<p>ACTIVIDADES: Formulación y ejecución del plan local contra la violencia hacia la mujer en el PROVINCIA de YUNGAY.</p>	01 plan local contra la violencia hacia la mujer formulado y en proceso de implementación

	económico, social, educación, salud, otros.	cualquier forma de violencia familiar.	<p>ACTIVIDADES: Desarrollo de acciones conjuntas con el CEM de la Provincia de Yungay a fin de acercar los servicios gratuitos y especializados de atención multidisciplinaria para personas afectadas por violencia familiar y sexual.</p>	Reducción de del 80% de casos de violencia familiar
		Promover el conocimiento y cumplimiento de los deberes y derechos de todas las niñas, niños y adolescentes, estableciendo acciones y estrategias articuladas y concertadas, en el marco de los principios de equidad, eficacia, eficiencia y sostenibilidad”.	<p>ACTIVIDAD: Formulación e implementación del Plan Distrital Concertado por la Infancia y la Adolescencia en el PROVINCIA de YUNGAY</p>	01 Plan Distrital Concertado por la Infancia y la Adolescencia formulado y en proceso de implementación
COMPONENTE 06: RECREACION Y DEPORTE				
<p>Escasez de Infraestructura deportiva y Centros de Recreación.</p>	Adquirir, acondicionar espacios y Desarrollar actividades deportivas y recreativas.	Fomentar y normar el deporte y la recreación.	<p>ACTIVIDAD: -“Campeonato de fútbol intercaseros 2015, 2016-2017 y 2018”.</p>	04 eventos deportivos desarrollados.
			<p>ACTIVIDAD: -“Ciclo de Vacaciones útiles 2015, 2016-2017 y 2018”.</p>	04 Ciclos de Vacaciones Útiles realizadas.
			<p>ACTIVIDAD: “Campeonato de fútbol inter-Instituciones Educativas “Integración Estudiantil “2015, 2016-2017 y 2018”.</p>	04 campeonatos de fútbol inter-Instituciones Educativas realizadas.
		Construir, mejorar recuperar, rehabilitar y/o equipar la infraestructura recreativa y deportiva.	<p>PROYECTO: “Construcción de Losas Multideportivas a nivel de la jurisdicción del PROVINCIA.”</p>	02 losas Multideportivas construidas

			PROYECTO: “Construcción de Parques Infantiles Recreacionales a nivel de la jurisdicción del PROVINCIA.”	03 parques infantiles recreacionales construidos.
COMPONENTE 07: SEGURIDAD CIUDADANA				
Inseguridad Ciudadana	Prevenir y reducir la violencia social en la zona urbana y rural	Reducir los niveles delincuenciales a nivel de la jurisdicción. Tasa de victimización por hogares y personas	ACTIVIDAD: “Formulación e Implementación de los Planes Locales anuales del Comité Distrital de Seguridad Ciudadana –CODISEC”.	Planes formulados e implementados
			PROYECTO: -Construcción del Puesto Policial de Auxilio Rápido (PAR) en el PROVINCIA de YUNGAY. -	01 Puesto de Auxilio Rápido construido

EJE 02: DIMENSION ECONÓMICA

PROBLEMAS IDENTIFICADOS	OBJETIVOS ESTRATÉGICOS	ALTERNATIVAS DE SOLUCIÓN	PROGRAMAS/ PROYECTOS / ACTIVIDADES	METAS AL 2022
COMPONENTE 01: PROMOCION AGROPECUARIA				
-Deficiente y escasa infraestructura productiva. -Incipiente organización empresarial de productores.	Implementar e incrementar la producción de cultivos tradicionales, no tradicionales y alternativos, así como la productividad agropecuaria.	-Promover el mejoramiento de la producción agropecuaria alimentaria originaria del PROVINCIA. -Promover el mejoramiento de la Crianza de Cuyes en el PROVINCIA	PROYECTO: “Mejorando la Seguridad Alimentaria y los ingresos económicos de pequeños Productores Campesinos a través de la promoción de Chacras Integrales con Riego Tecnificado en el PROVINCIA de YUNGAY”	50 productores agropecuarios con sistema de producción optimo

-Ausencia de proyectos relacionados al desarrollo de capacidades y promoción de cadenas productivas.		-Promover la creación y fortalecimiento de las cadenas productivas.	PROYECTO: “Generación de Cadenas Productivas y Mejora de Sistemas Productivos de Palto y otros cultivos alternativos orientados al Mercado, con Riego Tecnificado.”	05 cadenas productivas implementadas
		-Realización de campañas de dosificación de animales.	ACTIVIDAD: Realización de campañas de dosificación de animales.	04 campañas de dosificación realizadas.
		-Impulsar un adecuado nivel de organización de Productores agropecuarios.	PROYECTO: Desarrollo Institucional, Formación de Líderes y Fortalecimiento Organizativo, Cultural y Educativo de las Organizaciones Sociales y Productivas para el Desarrollo Rural Sostenible en el PROVINCIA de YUNGAY.	05 asociaciones de productores conformados.
		-Promover el mejoramiento de Infraestructura de Conducción de Agua de Riego.	PROYECTO: “Mejoramiento y Rehabilitación de Canales de los Sistemas y Conducción de Agua de Riego en el PROVINCIA de YUNGAY.	70% de Canales mejorados y rehabilitados.
		-Promover la implementación de Sistemas de Riego Presurizado Parcelarios.	PROYECTO: “Implementación de Sistemas de Riego Presurizado Parcelarios en el PROVINCIA de YUNGAY”	60% de productores con riego presurizado parcelario.
	COMPONENTE 02: INTERCONEXION VIAL RURAL			
Deficiente Infraestructura Vial.	Construcción, Mantenimiento y habilitación de las vías de acceso urbano y rural	Construir, mejorar y Mantener adecuadamente las vías de accesos internas que permitan unir integralmente al PROVINCIA	PROYECTO: “Mejoramiento de Calles en el Cercado de YUNGAY, localidad de YUNGAY, Yungay, Ancash.”	80% de calles pavimentadas.
			PROYECTO: “Mejoramiento de la Carretera de Integración YUNGAY”	7 Km de carretera mejorada

			PROYECTO: “Mejoramiento y Ampliación de las Carreteras de Integración y vías internas del PROVINCIA.”	100% de las carreteras mejoradas y/o rehabilitadas y en óptimas condiciones de transitabilidad.
COMPONENTE 03: PROMOCIÓN ENERGÉTICA Y DE TELECOMUNICACIONES				
Limitado acceso a sistemas de comunicación en las zonas rurales.	Interconexión de redes eléctricas y de telecomunicaciones a las zonas rurales	Acceso a los servicios de telecomunicaciones y a la información necesaria para el desarrollo económico y social del sector rural y de preferente interés social”	ACTIVIDAD: (Gestión) Búsqueda de financiamiento no reembolsable mediante concurso para la ejecución de Proyectos de Servicios públicos de telecomunicaciones para las zonas rurales del PROVINCIA de YUNGAY.	-50% de la población rural con acceso al servicio de cabina pública de internet. -100% de la población rural con cobertura de telefonía móvil.
			PROYECTO: Implementación de canales de TV en los Caseríos de la jurisdicción.	100% de la población con acceso a señal de Tv.
	Interconexión eléctrica de las zonas rurales	PROYECTO: “Ampliación y Mejoramiento de Redes Eléctricas a nivel del PROVINCIA de YUNGAY”	100% de Comunidades interconectadas con redes de energía eléctrica.	

DIMENSION TERRITORIAL TERRITORIAL

PROBLEMAS IDENTIFICADOS	OBJETIVOS ESTRATÉGICOS	ALTERNATIVAS DE SOLUCIÓN	PROGRAMAS/ PROYECTOS / ACTIVIDADES	METAS AL 2022
COMPONENTE 01: RECURSOS NATURALES				
Inexistencia de un plan de ordenamiento territorial y de zonificación Ecológica – Económica (ZEE).	Conservar y aprovechar sosteniblemente los recursos naturales	Promover el aprovechamiento sostenible de los recursos naturales	ACTIVIDAD: Implementación de la zonificación ecológica económica en el PROVINCIA de YUNGAY.	50% de la Población ocupando terrenos de acuerdo a su potencial

COMPONENTE 02: GESTION AMBIENTAL					
Escasa conciencia ciudadana en temas de medio ambiente, identidad cultural y desarrollo urbano y rural.	Gestionar oportuna y eficientemente el medio ambiente.	Promover la adecuada gestión ambiental a nivel de las instituciones públicas y privadas	Instituciones públicas y privadas con su plan de gestión	ACTIVIDAD: 70% de Instituciones públicas y privadas desarrollando su plan gestión ambiental.	
COMPONENTE 03: CONSERVACION Y PROTECCION AMBIENTAL					
Incipiente gestión de áreas de conservación Municipal (forestación).			PROYECTO: “Desarrollo de Plantaciones Forestales en la Localidad de YUNGAY, PROVINCIA de YUNGAY - Provincia de Yungay - Región Ancash”.	Presencia de cabeceras de cuencas forestadas	
	Población y autoridades concientizadas y proactivas en la Conservación y protección del medio ambiente.	Recuperación de zonas degradadas de las cabeceras de cuencas		PROYECTO: “Represamiento de Lagunas en el PROVINCIA de YUNGAY, Provincia de Yungay- Region Ancash.”	01 Laguna represada
				ACTIVIDAD: “Desarrollo de programas capacitación a los pobladores ubicados en la cuenca alta en temas de adaptación al cambio climático.”	100% de pobladores de la Cuenca alta debidamente capacitados
		Promover la toma de conciencia ciudadana en temas de uso de agua		PROYECTO: “Fortalecimiento y Desarrollo de Capacidades de los Comités de Regantes de la jurisdicción.”	100% de la población concientizada en temas de uso de agua..
		Atención oportuna a la presencia de los fenómenos naturales y tecnológicos		PROYECTO: Desarrollo de Capacidades en Gestión del Riesgo para el desarrollo Social y Económico.	-01 Comité de defensa civil organizado.

Deficiente gestión en el manejo de residuos sólidos.			PROYECTO: Implementar proyectos de prevención de desastres	-80% de la Población con conocimiento en gestión de riesgo y prevención de desastres para el desarrollo Social y Económico.
	Mejorar la gestión de los residuos sólidos	Implementación de un sistema de gestión de los residuos sólidos	PROYECTO: “Construcción de la planta de disposición de los residuos sólidos en el PROVINCIA de YUNGAY.”	100% de los residuos sólidos en disposición final

COMPONENTE 04: ORDENAMIENTO TERRITORIAL

Ausencia de la delimitación territorial del PROVINCIA.	Territorio con un adecuado acondicionamiento de acuerdo a sus potencialidades y ocupación	Implementación de un adecuado ordenamiento territorial del PROVINCIA	ACTIVIDAD: Implementación del plan acondicionamiento territorial del PROVINCIA.	40% de la Población asentada de acuerdo al ordenamiento territorial.
			ACTIVIDAD: Gestionar la delimitación política del PROVINCIA (Interna y Externa).	100% de los Caseríos con delimitación política.

DIMENSION INSTITUCIONAL

PROBLEMAS IDENTIFICADOS	OBJETIVOS ESTRATÉGICOS	ALTERNATIVAS DE SOLUCIÓN	PROGRAMAS/ PROYECTOS / ACTIVIDADES	METAS AL 2022
-------------------------	------------------------	--------------------------	------------------------------------	---------------

COMPONENTE 01: GESTION INSTITUCIONAL



Débil capacidad de recaudación de ingresos propios.	Promover la formalización de predios urbanos y rurales	Desarrollar programas concientización tributaria para formalización de predios urbanos y rurales.	ACTIVIDAD: Implementación de programas informáticos de recaudación y desarrollo de campañas de información tributaria.	-Incremento del 80% en el nivel de recaudación de ingresos
Insuficiente capacidad institucional para cumplir con los objetivos de desarrollo del PROVINCIA	Lograr la eficiencia y Eficacia de la gestión institucional.	Promover el cumplimiento de las normas en materia municipal y de las herramientas de gestión interna.	ACTIVIDAD: Difundir las herramientas gestión municipal y Promover cursos de capacitación en normas vigentes municipales	100% de Población y servidores municipales con conocimientos de las normas y de las herramientas de gestión
		Mejorar la calidad de los actos y servicios administrativos municipales.	ACTIVIDAD: Optimización de los sistemas administración, registro, recaudación y fiscalización tributaria.	100% de sistemas administrativos implementados
COMPONENTE 02: DESARROLLO DE CAPACIDADES				
Escaso conocimiento de gestión para el desarrollo de organizaciones de base	Capacitar en temas de gestión pública a servidores municipales y organizaciones de la sociedad civil.	Desarrollar programas de capacitación a servidores públicos y organizaciones de la Sociedad Civil de acuerdo a sus necesidades.	ACTIVIDAD: Formulación e implementación del Plan de Desarrollo de Capacidades Institucionales de la Municipalidad Distrital de YUNGAY.	01 Plan de Desarrollo de Capacidades Institucionales formulado y en proceso de implementación
			ACTIVIDAD: Desarrollar planes de desarrollo de capacidades adaptados a las diferentes Organizaciones de la Sociedad Civil.	05 planes de desarrollo de capacidades formulados y en proceso de implementación
COMPONENTE 03: INFRAESTRUCTURA Y EQUIPAMIENTO				
Deficiente infraestructura Comunal	Contar con local Comunal adecuado y debidamente implementado	Construir, ampliar, mejorar e implementar locales Comunales	PROYECTO: “Construcción, mejoramiento e implementación de Locales Comunales de Usos Múltiples en los Caseríos del PROVINCIA de YUNGAY.”	03 Ambientes construidos, y/o ampliados e implementados

COMPONENTE 04: ORGANIZACIÓN, LIDERAZGO Y PARTICIPACIÓN.				
Débil participación de las organizaciones en los espacios de coordinación y concertación	Promover la Organización, Participación y formación de líderes promotores del desarrollo en forma concertada.	Incentivar y promover programas de desarrollo de capacidades	PROGRAMA: Fortalecimiento de Capacidades en Organización Ciudadana y Liderazgo.	20 Organizaciones sociales fortalecidas y organizadas.
		Promover una mayor participación de la población organizada en la toma de decisiones a favor del desarrollo del PROVINCIA.	ACTIVIDAD: Formulación e implementación del Plan de Participación Ciudadana.	01 Plan de Participación Ciudadana formulado y en proceso de implementación.
			ACTIVIDAD: Constituir los Órganos de Coordinación, Consultivos y Participativos conformantes de la Estructura Orgánica de la Municipalidad.	100% de Órganos de Coordinación, Consultivos y Participativos conformados.
		Promover la toma de conciencia ciudadana en temas de desarrollo urbano y rural	ACTIVIDAD: Fortalecimiento de la Mesa de Concertación para la formulación control de planes programas y proyectos de desarrollo local; con la participación de Instituciones y organizaciones representativas de la sociedad civil.	Mesa de Concertación fortalecida
Débil voluntad política de articulación entre Gobierno Locales.		Integración y fortalecimiento de los niveles de coordinación entre los Gobiernos Locales y organizaciones a nivel de subcuenca y microcuencas.	ACTIVIDAD: Desarrollo y promoción de las relaciones de asociatividad municipal previstas en el artículo 124° de la Ley N° 27972; a través de la herramienta de la Mancomunidad Municipal.	Mancomunidad Municipal "Huascar'an" fortalecida



IV. PROPUESTAS DE SEGUIMIENTO AL PLAN DE GOBIERNO

Realizar el monitoreo y evaluación permanente del Plan de Gobierno Municipal por parte del equipo de planificación de la Municipalidad de YUNGAY consecuentemente implementar la retroalimentación oportuna, dando cuenta a la población a través del Proceso del Presupuesto Participativo en los talleres de Rendición de Cuentas.