

PLAN DE GOBIERNO

(2018-2022)


MUNICIPALIDAD PROVINCIAL DE CAMANA

MOVIMIENTO POLÍTICO

“AREQUIPA TRANSFORMACIÓN”

**FERNANDO EMILIO RÍVAS ROSAS, CANDIDATO A LA ALCALDÍA DE LA
MUNICIPALIDAD PROVINCIAL DE CAMANÁ**

(PERIODO 2019 – 2022)




PRESENTACION

El PLAN DE GOBIERNO 2019 -2022 DE LA PROVINCIA DE CAMANA, es el de dar a conocer nuestra propuesta de provincia para los próximos cuatro años, la visión de la Provincia, los objetivos, lineamientos de acción, así como las actividades y proyectos que vamos a ejecutar para la construcción del desarrollo de la Provincia de Camaná.

Nuestro Plan de Gobierno de la Provincia de Camaná para el período 2019-2022, se reafirma las líneas de acción y objetivos consolidados a lo largo del último período de gobierno municipal, años en los que se ha establecido una manera de Gobernar con sentido transformador, porque se ha sustituido por un nuevo estilo cuyo signo vital son los resultados concretos con servicios de calidad, a su vez se están incorporando nuevos objetivos que permitan consolidar a la Provincia de Camaná como un lugar turístico. Estos retos y desafíos constituyen el eje del Plan de Gobierno que ahora presentamos a los pobladores de la Provincia de Camaná, indicando que este instrumento ha sido formulado en base a las explicaciones expresadas que se derivan de los deseos y esperanzas de los pobladores en general de los distintos distritos que componen la Provincia de Camaná.

Convencidos de que una buena gestión de gobierno para la Provincia de Camaná principia con una buena planificación de gestión edil. El tiempo en que pasan todos los períodos de gestión municipal son en el corto plazo frente a la cantidad de problemas de la Provincia; los presupuestos en estos últimos años han sido escasos y limitados y la población desea resultados inmediatos. De allí que la gestión y asignación correcta de presupuestos, el ejercicio pleno de facultades y la definición de las prioridades son aspectos perentorios. Con esos criterios, hemos acoplado el Plan de Gobierno para la Provincia de Camaná.

Equipo Técnico Del Plan De Gobierno Provincia de Camaná



INTRODUCCION


Amigos de Camaná; deseamos que Camaná en su conjunto se desarrolle con un esquema social más justo y equitativo, con seguridad para todos, competitiva promoviendo el aparato económico, con una administración eficaz, eficiente y transparente. Esas son las metas que dedicaremos todo nuestro esfuerzo, capacidad, trabajo y, en búsqueda del bienestar y seguridad.

CAMANA, se diferencia una Provincia de ser la más antigua por lo tanto queremos cuidarla, ya que es dinámica, ya que todos los días crece rápidamente y progresa con el trabajo de sus pobladores así mismo tiene un futuro competente; bienestar y seguridad son las metas que vamos a realizar en el próximo periodo de gestión edil.

Asumimos el compromiso con la Población de Camaná, para servir a CAMANA, y con la sociedad que es participativa en el beneficio unido, proponiendo soluciones a sus problemas dejando de lado los intereses unipersonales.

Queremos, a través de esta herramienta de gestión, comunicar los desafíos y obstáculos que debemos enfrentar como gestión de gobierno municipal de la Provincia de Camaná, y las posibilidades de desarrollo que existen para proyectar la Provincia y los distritos, trabajando por un objetivo común en beneficio de la Población en General.

Fernando Emilio Rivas Rosas
Candidato a la Alcaldía de la Provincia de Camaná



PLAN DE GOBIERNO MUNICIPAL 2019 – 2022
PROVINCIAL DE CAMANA
REGION AREQUIPA

MOVIMIENTO POLITICO “**AREQUIPA TRANSFORMACION**”

INTRODUCCION

VISION

Camaná es una Provincia autónoma y líder por su desarrollo articulado y sostenible basado en la planificación y su dimensión territorial, con adecuada, moderna infraestructura, con un nivel educativo acorde con los adelantos de la tecnología, desarrollando sus ventajas comparativas, competitivas y absolutas, integrada al mercado regional y nacional, donde la población camaneja; tiene conciencia y una actitud positiva en el aprovechamiento sostenible y sustentable de las potencialidades de sus recursos, para una mejor calidad de vida de la población de la Provincia de Camaná.

MISION

El Movimiento Político Arequipa Transformación considera que hacia el año el 2025 Camaná deberá ser una provincia segura, ordenada que se desarrolla en convivencia armónica con su territorio, que cuente con servicios públicos de calidad, su economía se base en la agro exportación de productos, así como el comercio de las pequeñas y microempresas, con empresas formalizadas que invierten en el mercado interno y el desarrollo de la provincia, la ciudadanía es integra con identidad cultural y fomenta los valores éticos, la interculturalidad se ha consolidado, siendo una sociedad que responde a los conflictos y a los embates de la naturaleza, impulsa la conservación de su corredor turístico, cuente con instituciones modernas y fortalecidas que priorizan la atención al ciudadano en forma articulada integra y transparente; Nuestra estrategia es un conjunto de acciones que articulados entre sí van a promover la mejores condiciones de vida de la población de Camaná. Para el desarrollo de la propuesta del movimiento Político Arequipa Transformación aspira a ejecutar en Camaná son las siguientes estrategias:

- i) Realizar el análisis crítico de la situación actual de Camaná, para la cual se planea el futuro de la provincia y definir las características de la provincia de Camaná y sus efectos negativos de acuerdo a los actores que participan en el planeamiento de la provincia.



- ii) Tener la visión clara del futuro que se desea para Camaná, involucrar a los actores en torno a un esfuerzo colectivo para lograr esos cambios anhelados tan necesarios.
- iii) La propuesta de proyectos de inversión articulados a la OPMI, para obtener los presupuestos por resultados en la provincia de Camaná una vez iniciado el proceso de implementación.
- iv) Tener los Medios de verificación e indicadores cuantitativos para monitorear y de esa manera evaluar si con la ejecución de los proyectos de inversión se está contribuyendo a mitigar los aspectos negativos realizados por los sectores sociales que buscan lo contrario durante el proceso de planeamiento a nivel de la provincia de Camaná.

I. PRINCIPIOS QUE IMPULSAMOS

1.1. VALORES.

- . Servicio a la ciudadanía
- . Honestidad
- . Integridad

1.2. PRINCIPIOS

- . Bien común
- . Transparencia en la gestión de nuestros actos
- . Participación del ciudadano
- . Rendición de los gastos públicos

II. CARACTERISTICAS GENERALES DEL DISTRITO

2.1. CREACION DEL DISTRITO O PROVINCIA



Camaná se encuentra ubicada en la parte sur occidental de la Región Arequipa; su capital es la “Ciudad Hermosa de Camaná”, que se ubica en el valle del mismo nombre, y a una distancia de 179 Km de la “Ciudad Blanca de Arequipa”. La Plaza de Armas de la ciudad de Camaná está ubicada a la altura del Km 844 de la carretera panamericana sur, el sitio registra una altitud de 12 m.s.n.m.

Sobre esta Villa Hermosa se cuentan muchas historias las más importantes son de cronistas del siglo XVI quienes nos dan a conocer en sus obras publicadas que la “Villa Hermosa del Valle de Camaná” es la primera ciudad del sur del Perú que mandó fundar el conquistador Francisco Pizarro allá por el año de 1539. Esta decisión nos indican se instauró a causa de la ubicación estratégica de la “Villa Hermosa de Camaná”.



2.2. CARACTERISTICAS GEOGRAFICAS

El valle de Camaná fértil y productivo, entre el cerro Punta Gorda, cerro Las Bodeguillas y el cinturón de San Gregorio forman el delta de éste valle que parece ser un abanico; asimismo en el sector de la meseta de Pucchún se observa que el lugar tiene forma rectangular. El cerro más elevado del valle es el cerro San Cristóbal 602 m.s.n.m., en cuyas faldas se encuentran ubicados Pucchún, Huacapuy y El Puente, donde resalta a primera vista la Formación Camaná, que es una formación calcárea, arcillosa y pedregosa, observándose en estas formaciones numerosas vetas de sulfato de cal (yeso crudo) en forma de láminas de dos centímetros de espesor, colocadas horizontal y verticalmente. Los cerros del oriente tienen igual formación como se puede apreciar al pasar por la antigua carretera a Arequipa, y esta idéntica formación geológica no debe extrañar, ya que el valle de Camaná se ha formado sobre la terraza de este nombre, considerada del Terciario Superior. Hasta en la cumbre de estos cerros se encuentran restos marinos, como si el mar los hubiera cubierto en lejana época geológica.

2.3. POBLACION


En cuanto a la distribución de la población por distritos de la provincia de Camaná. El distrito Camaná resulta ser el más poblado con 14.043 habitantes, mientras que el menos poblado es el distrito de Quilca con un total de 698 habitantes. En los últimos años el ritmo de crecimiento poblacional de Camaná ha ido incrementándose en algunos distritos y disminuyendo en otros en especial aquellos que están rodeados por el área rural o agrícola donde no se ha tenido áreas de expansión urbana al estar circundadas por áreas agrícolas, otros han crecido poblacionalmente porque su demarcación política, la nueva población asentada allí es de bajo nivel económico.

Estos hechos muestran que la capital de la provincia de Camaná ha tenido una política centralista para ciertos niveles socio-económicos. Y con una concentración poblacional en determinados distritos rurales que han generado la falta de servicios de infraestructura urbana más elementales. Paralelamente a estos procesos sociodemográficos se presenta una alta movilidad espacial de la población, existe gran número de emigrantes provenientes de los departamentos de Arequipa, Puno, Cuzco, e Ica. La información disponible permite llegar a estimar los siguientes porcentajes de migración.

CUADRO N° 1
POBLACIÓN TOTAL SUPERFICIE EN KM²

	DISTRITOS	CAPITAL	SUPERFICIE EN KM ²	Nº HABITANTES
Fuente: INEI - Censos Nacionales	1 Camaná	Camaná	11,67	14, 758
	2 José María Químper	El Cardo	16,72	3,916
	3 Mariano Nicolás Valcárcel	Urasqui	557,74	4,375
	4 Mariscal Cáceres	San José	579,31	5,473
	5 Nicolás de Piérola	San Gregorio	585,95	6,065
	6 Ocoña	Ocoña	1414,80	4,540
	7 Quilca	Quilca	1278, 89	806
	8 Samuel Pastor	La Pampa	113,40	13,142

2007: XI de Población y VI de Vivienda



CUADRO N° 2
POBLACIÓN POR SEXO Y EDAD QUINQUENAL

Edades Quinquenales	Hombre	Mujer	Total
Total	27 132	25 933	53 065
0-4	2 301	2 184	4485
5-9	2 545	2466	5011
10-14	2 903	2 759	5661
15-19	2 794	2 734	5528
20-24	2 557	2 515	5072
25-29	2 122	2 169	4291
30-34	2081	2101	4182
35-39	2026	2057	4083
40-44	1839	1622	3461
45-49	1545	1468	3013
50-54	1236	1042	2278
55-59	873	726	1599
60-64	669	590	1259
65-69	573	483	1056
70-74	445	377	822
75-79	309	297	606
80-84	152	174	326
85-89	107	114	221
90-94	41	34	75
95-99	14	21	35


Fuente: INEI - Censos Nacionales 2007: XI de Población y VI de Vivienda

III. DIAGNOSTICO Y PROBLEMATICA IDENTIFICADOS

3.1. DIMENSION SOCIAL.

El diagnóstico sobre Camaná en materia social lo podemos concebir sobre la base de que los factores.

Población Referencial: De acuerdo al Censo Nacional de Población y Vivienda del 2007, la Población del distrito de Camaná era de 14,758 habitantes, con una tasa de crecimiento intercensal de 1.3%. Las proyecciones al 2013 estiman una población de 15,747 habitantes que constituyen la población de referencia para el proyecto.



En el Siguiete cuadro se detalla la población del área de influencia del proyecto.


Población según Distrito en la Provincia de Camaná

Distrito	1993	2007
Camaná	14,093	14,758
Samuel Pastor	8,786	13,142
Mariscal Cáceres	3,815	5,463
Mariano Nicolás Valcárcel	1,730	4,375
Nicolás de Piérola	5,301	6,065
Ocoña	4,295	4,540
Quilca	1,087	806
José María Químper	3,296	3,916
Total	42,403	53,065

La tasa de crecimiento poblacional utilizada para la proyección es de 1.6% que es la tasa de crecimiento de la Región de Arequipa, ya que la población del Distrito de Camaná crece paralelamente en su demografía a la Provincia de Camaná, al realizar la proyección de crecimiento de población en el Distrito de Camaná, se tiene:

Proyección de Población

Año		Distrito de Camaná
0	2016	16,369
1	2017	16,582
2	2018	16,798
3	2019	17,016
4	2020	17,237
5	2021	17,461



6	2022	17,688
7	2023	17,918
8	2024	18,151
9	2025	18,387
10	2026	18,626

Población Según sexo:

En el siguiente cuadro se puede apreciar al número de población según el sexo en el Distrito de Camaná, en donde se puede apreciar que el 50.31% son hombres y el 49.69% son mujeres.

Población según sexo en el Distrito de Camaná


Categorías	Casos	%
Hombre	7,425	50.31
Mujer	7,333	49.69
Total	14,758	100.00

Tipo de Vivienda

En el siguiente cuadro del Tipo de Vivienda en el Distrito de Camaná se puede apreciar que el 89.10% cuentan con una casa independiente, el 4.55% cuentan con una vivienda en casa de vecindad, el 2.72% cuentan con una vivienda en quinta, y un 2.18% cuentan con un departamento en edificio

Tipo de Vivienda en el Distrito de Camaná

Categorías	Casos	%
Casa Independiente	3,803	89.10
Departamento en edificio	93	2.18
Vivienda en quinta	116	2.72
Vivienda en casa de vecindad	194	4.55
Choza o cabaña	5	0.12




Vivienda improvisada	14	0.33
Local no destinado para hab. humana	8	0.19
Otro tipo particular	6	0.14
Hotel, hostel, hospedaje	22	0.52
Hospital Clínica	1	0.02
Aldea Infantil, Orfanato	1	0.02
Otro tipo colectiva	3	0.07
En la calle (persona sin vivienda)	2	0.05
Total	4,268	100.00

Abastecimiento de Agua en las Viviendas

En el siguiente cuadro se puede apreciar el abastecimiento de agua en las viviendas en el distrito de Camaná, las cuales cuentan con una red pública dentro de su vivienda (agua potable) un 78.75%, con red pública fuera de la vivienda un 6.14%.

Abastecimiento de Agua en las Viviendas en el Distrito de Camaná

Categorías	Casos	%
Red pública Dentro de la viv. (Agua potable)	3.028	78.75
Red Pública Fuera de la vivienda	236	6.14
Pilón de uso público	164	4.27
Camión-cisterna u otro similar	13	0.34
Pozo	112	2.91
Río, acequia. manantial o similar	120	3.12
Vecino	140	3.64
Otro	32	0.83
Total	3.845	100.00



Servicio Higiénico con los Cuenta La Vivienda

En el Distrito de Camaná cuenta con un 73.24% de red pública de desagüe dentro de la vivienda, 6.40% de red de desagüe fuera de la vivienda, con pozo séptico un 6.29%, como se puede apreciar en el siguiente cuadro.

Servicio Higiénico en las viviendas en el Distrito de Camaná

Categorías	Casos	%
Red pública de desagüe dentro de la Viv.	2.816	73.24
Red pública de desagüe fuera de la Viv.	246	6.40
Pozo séptico	242	6.29
Pozo ciego o negro / letrina	360	9.36
Río, acequia o canal	28	0.73
No tiene	153	3.98
Total	3.845	100.00

La Vivienda Tiene Alumbrado Eléctrico

De acuerdo al censo realizado por el INEI en el año 2007 en el Distrito de Camaná las viviendas cuentan con el servicio de alumbrado eléctrico un 92.48% y no cuentan con este servicio un 7.52% como se puede apreciar en el siguiente cuadro.

La vivienda tiene alumbrado público en las viviendas del Distrito de Camaná

Categorías	Casos	%
Si tiene alumbrado eléctrico	3.556	92.48
No tiene alumbrado eléctrico	289	7.52
Total	3.845	100.00



Idioma o Lengua Con el que aprendió a hablar

De acuerdo al censo realizado por el INEI en el año 2007 en el Distrito de Camaná el idioma más utilizado es el castellano con un 88.70%, el quechua con un 9.04% y el aymara con un 2.14%, como en el siguiente cuadro se puede apreciar.

Idioma o Lengua en el Distrito de Camaná


Categorías	Casos	%
Quechua	1.269	9.04
Aymara	301	2.14
Asháninka	2	0.01
Otra lengua nativa	2	0.01
Castellano	12.458	88.70
Idioma extranjera	4	0.03
Es sordomudo	9	0.06
Total	14.045	100.00

Nivel de estudios

De acuerdo al censo realizado por el INEI en el año 2007 en el Distrito de Camaná, el nivel de estudio que predomina en la población es de secundaria con un 29.33%, nivel primaria con un 22.24%, el nivel superior de universidad con un 12.20%, como se puede apreciar en el siguiente cuadro.

Último nivel de estudios que aprobó, en el Distrito de Camaná

Categorías	Casos	%
Sin Nivel	1.096	7.80
Educación Inicial	421	3.00
Primaria	3.123	22.24
Secundaria	4.119	29.33



Superior No Univ. incompleta	1.13	8.05
Superior No Univ. completa	1.572	11.19
Superior Univ. incompleta	870	6.19
Superior Univ. completa	1.714	12.20
Total	14.045	100.00

3.2. DIMENSION ECONOMICA

Este sector apoya mediante una asistencia agrícola muy importante siendo el arroz uno de los productos más relevantes así como le frejol; también se desarrolla la pesca; pero en la zona a intervenir es prioritario el mejoramiento de la carretera dado que en todo el trayecto el cultivo de arroz y frejol es en su mayoría a lo que se dedican los beneficiarios tanto los dueños como los peones que trabajan en la chacra; es así que para el traslado de los productos se hace necesaria la intervención oportuna para el beneficio y desarrollo de la población que se siente truncada por no poder tener una mejor calidad de vida.

a. La Agricultura.- El reto productivo del sector agrario radica en la asociatividad, innovación tecnológica, la introducción de nuevos cultivos y el desarrollo de nuevos mercados, que, junto a la especialización productiva y la elevación de la productividad de la mano de obra, nos conducirá al éxito en el agro. Es latente el problema de infraestructura de riego, almacenamiento de productos, cadenas de frío, equipos de alta tecnología, maquinaria y sobre todo la modernización del sistema de riego.


Esta provincia, según el Tercer Censo Agrícola cuenta con:

- Superficie Agrícola: 9 736,82 has.
- Unidades Agrícolas: 3 177

b. El turismo interno y externo fue ahuyentado por años por el terrorismo. En los últimos años, la nueva visión de explotación territorial de la región en forma más equilibrada y sostenida ha permitido nuevas oportunidades y el desarrollo de nuevos polos de desarrollo turístico. El turismo requiere infraestructura y servicios de alta calidad calificados, reconocidos y certificados internacionalmente para competir con otros mercados. Las carreteras y vías de comunicación en general son los que más limitan su crecimiento aunque no dejan de influir en forma negativa los actos de movilización y conmoción social en la zona. El papel del sector privado en hotelería, restaurantes, esparcimiento y transporte es indispensable para soportar el incremento del turismo.

Playas de verano

Playas como La Punta, Cerrillos, El Chorro, Las Cuevas, en el distrito de Samuel Pastor y Quilca, La Miel, Arantas, Honoratos y La Playuela en el distrito de Quilca; son playas extensas, limpias, planas, con arena fina y la hospitalidad de nuestros pobladores, hacen



que sean las playas más concurridas del Sur del País. También contamos con playas para la pesca y deportes de aventura.

Costumbres

Peleas de gallos que se realizan durante todo el año (sábados y domingos). Carrera de caballos que se realiza cualquier mes del año. Los Huachanacos, costumbre carnavalesca en la que participa la población del distrito de Mariscal Cáceres con disfraces y cantos. Las yunza se realiza todo el mes de marzo (baile donde danzando se hace la corta del árbol).

Arqueología

Museo Arqueológico de José María Quimper El Cardo, 10,000 años de historia donde se exhiben restos de las culturas Nazca, Paracas, Wari, Chuquibamba, Collahua e Incas Petro rostros de chira, Petroglifos de Pacaycitos, Ciudadela depillistay. Las Bodeguillas de Huacapuy y museo Arqueológico de la Inmaculada.

Gastronomía

El distrito de Samuel Pastor, cuenta con un gran potencial gastronómico a base de productos típicos como el arroz, frejol, camarones, pescado, mariscos y otros.

En las diversas fiestas se preparan ricos bollos, allullas, empanadas, maicillos, turrone, orquendos, alfajores, bolletes, entre otros.

Lagunas de pucchun


Donde Habitan una variedad de especies de aves silvestres, patos, chocas, gallineta, gansos, flamegos y otros.

Chiflón

Donde desemboca el río Camaná y se une al Océano Pacífico, permite realizar la pesca y algunos deportes de aventura.

Quilca

Distrito a 33 km. de la provincia de Camaná, cuenta con extensas playas como la La Miel, Arantas, Honoratos, La Playuela, contando con una Caleta, Bahías, Penínsulas y Exóticos paisajes marino.



FIESTAS EN LA CIUDAD DE CAMANÁ

Diciembre Apertura del Verano Recibimiento del Año Nuevo	
Enero Playas y deportes de Aventura Concieros de Música Campeonatos de fútbol y boley playa Peregrinación al Santuario de la Virgen de la Candelaria de Guilca	Julio Fiesta Patronal San Pedro de la Buena Esperanza, San Gregorio
Febrero Víspera y día central de la Fiesta de la Candelaria de Guilca Concieros de música en la playa	Agosto Fiesta Patronal de la Virgen de la Asunta, San José
Marzo Concieros musicales y festivales gastronómicos Yunzas bailables	Setiembre Día de la Juventud y Día de la Primavera
Abril Semana Santa	Octubre Fiesta del Señor de los Milagros
Mayo Fiesta patronal San Isidro, el Labrador, El Cardo	Noviembre Feria Artesanal Aniversario de los 8 distritos de la provincia de Camaná Aniversario de la ciudad de Camaná Corso de la Amistad Concentración Galística Internacional Festival del Camarón Carreras de balsas, caballos, concieros

Religión que se profesa en Camaná

De acuerdo al censo realizado por el INEI en el año 2007 en Camaná, la religión que profesa la población es a católica con un 90.22%, como se puede apreciar en el siguiente cuadro.

Religión que se profesa en Camaná

Categorías	Casos	%
Católica	10.584	90.22
Cristiana - Evangélica	531	4.53
Otra	375	3.20
Ninguna	241	2.05
Total	11.731	100.00

La Pesca existe una gran variedad de productos hidrobiológicos tanto en el río como en el litoral (Camarones, lisas, pejerreyes, bagres, peces y mariscos).



Pecuario

En los valles se cría el ganado vacuno, caballar, pero en poca escala últimamente está proliferando la instalación granjas de aves (pollos, pavos, etc.)

Minería

La explotación de los minerales en su mayoría es en forma artesanal destacando así la zona de Secocha en la zona de Urasqui, minas Eugenia, Misky donde extraen el metal oro, plata, cobre, etc.

Marinos

Entre los recursos pesqueros que se extraen por el puerto menor de Quilca y en forma artesanal en todas las playas de Camaná tenemos variedad de peces como la corvina, lenguado, Dorado, pejerrey y de sus ríos se extraen el camarón que sirve para preparar diversos platos en los chifas y restaurantes de Arequipa, lima y por supuesto en Camaná.

Sector industrial

La actividad industrial en la provincia del Camaná es aún incipiente, poco competitiva, pero sí generadora importante de empleo. Está centrada en micro y pequeños emprendimientos, a una escala todavía local.


3.3. DIMENSION AMBIENTAL

La contaminación ambiental se presenta en diferentes aspectos tanto como el atmosférico, acústico, visual, la prevención del impacto solar en las personas y el tratamiento de residuos sólidos y líquidos.

El análisis de impacto a los medios físicos, biológicos y socioeconómicos como resultado de la ejecución y puesta en servicio del proyecto, por las características particulares de la obra no generará efectos negativos relevantes. Sin embargo, se han identificado los impactos que podrían presentarse en la etapa de construcción principalmente y se ha planteado las medidas de mitigación de dichos impactos, los que se detallan a continuación:

Impactos Negativos

- ✓ Cambio de paisaje como consecuencia de trabajos preliminares.
- ✓ Incremento de emisión de partículas de polvo, por acciones como movimiento de tierras, transporte de materiales, maniobras de vehículos y equipos, entre otros durante el tiempo de ejecución de la obra.
- ✓ Perturbación de los habitantes de la zona, por ruidos, maniobra y trabajos.
- ✓ No afecta especies biológicas



CUADRO DE VARIABLES DE INCIDENCIA

VARIABLES DE INCIDENCIA	EFECTO			TEMPORALIDAD			ESPACIALES			MAGNITUD			
	POSITIVO	NEGATIVO	NEUTRO	PERMANENTES	TRANSITORIOS			LOCAL	REGIONAL	NACIONAL	LEVES	MODERAD	FUERTES
					CORTA	MEDIA	LARGA						
MEDIO FISICO NATURAL													
. Cambio del paisaje	X			X				X			X		
. Emisión de partículas de polvo		X			X			X			X		
MEDIO BIOLÓGICO													
. No encontrado													
MEDIO SOCIAL													
. Emisión de ruidos		X			X			X			X		

Medidas para la Mitigación de los Impactos Adversos.

- ✓ Realizar la obra en el tiempo mínimo necesario para evitar las molestias, y generación polvo durante la ejecución.
- ✓ Realizar un adecuado mantenimiento de los caminos de acceso a la obra, con el fin de evitar la emisión de partículas de polvo.
- ✓ De existir material excedente, será evacuado a botaderos.
- ✓ Toda la maquinaria, vehículos motorizados, funcionarán con los silenciadores en buen estado.
- ✓ La superficie de tierra suelta que genera polvo, mantener húmeda con agua.
- ✓ La ejecución de la obra deberá contar con las restricciones de paso correspondientes para los transeúntes durante la etapa de ejecución del proyecto, permitiendo también el acceso seguro a sus viviendas.
- ✓ Deberá existir la señalización adecuada para identificar zonas de paso o de peligro según corresponda, tanto para transeúntes como para el personal laboral.
- ✓ El personal deberá recibir charlas de inducción diaria a cargo de los ingenieros residentes durante la ejecución del proyecto para evitar accidentes.



3.4. DIMENSION INSTITUCIONAL


La población de Camaná actualmente cuenta con una población de 15152 habitantes de acuerdo al último censo de Población y Vivienda del 2007 viene creciendo a una tasa de crecimiento de 1.94%, por lo que se pueda apreciar un incremento de la población lo que ha generado incrementos de demanda por parte de la población hacia los servicios públicos locales y en este caso dirigido a los servicios municipales, ya que la concentración de la población fue incrementándose a la capital Provincial, por lo que es muy importante resaltar que en la Provincia de Camaná existen 08 distritos que cuentan con una representación democrática que actúan como órganos de gobierno local constituyendo una extensión política del Municipio Provincial.

Entonces nos encontramos en la necesidad de atender oportuna y las demandas, solicitudes y memoriales presentados por la población organizada y gestiones institucionales que se encuentran enmarcadas en las competencias del gobierno local de acuerdo a la Ley 27972 Ley Orgánica de Municipalidades.

Se han identificado dos factores que conllevan a la inadecuada prestación de los servicios municipales, por un lado se encuentra la desarticulación entre las diferentes áreas del municipio que se agrava por el desconocimiento de la gestión pública y realidad local lo que no permite lograr una gestión participativa eficiente. Por otro lado la carencia de una visión compartida de trabajo y la inexistencia de capacidad de coordinación y concertación interna provocan muchas veces duplicidad de funciones y actividades.

El otro factor que determina la inadecuada prestación de servicios municipales es la carencia de recursos físicos, dada por la escasez de equipo y mobiliario que en muchos casos es inexistente lo que impiden a garantizar el suministro de bienes y servicios públicos de calidad aceptable en la Provincia de Camaná.

Es función del Municipio mejorar los servicios municipales para elevar el nivel socio - económico de las comunidades pobres, y promover la participación directa de esta manera evitar la migración de la población rural a la ciudad (por existir un abandono de las áreas rurales por que no ofrece oportunidades de desarrollo a sus pobladores).



IV. PROPUESTAS DEL PLAN DE GOBIERNO

4.1. DIMENSION SOCIAL


ES IMPORTANTE INDICAR EN CUADROS LA LINEA BASE INDICADORES OBJETIVOS METAS

a. EDUCACION.-

DIMENSION SOCIAL		
PROBLEMA IDENTIFICADO	OBJETIVO ESTRATEGICO SOLUCION AL PROBLEMA	META AL 2022
Inadecuada oferta de los servicios educativos en las instituciones educativas	<u>Objetivo:</u> Construcción de infraestructura educativa. <u>Solución al problema:</u> Formular los proyectos de Inversión en el Marco del INVIERTE PE., hacer la gestión al Sector para Dotar de Infraestructura educativa con mobiliario educativo a las IEs propiamente dichas.	Al término de la Gestión se cuenta con el 50 % de ejecución físico y financiero de la Infraestructura Educativa
Deficiente manejo en estrategias metodológicas de enseñanza - aprendizaje en las Instituciones Educativas de educación básica regular en la Provincia de Camaná	<u>Objetivo:</u> Capacitación al personal docente. <u>Solución al problema:</u> Fortalecer las capacidades del personal docente en metodologías y estrategias para el logro de aprendizajes, manejo de tecnologías de información; planificación curricular; elaboración de material didáctico. Técnicas y estrategias para comprensión lectora; evaluación de aprendizajes; actualización de los instrumentos de gestión educativa.	100 % de docentes capacitados, con la participación activa de los padres de familia.

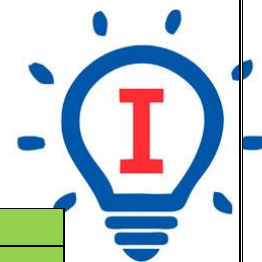
b. SALUD.-

DIMENSION SOCIAL		
PROBLEMA IDENTIFICADO	OBJETIVO ESTRATEGICO SOLUCION AL PROBLEMA	META AL 2022
Inadecuada capacidad de prestación de servicios de salud en la provincia de Camaná	<u>Objetivo:</u> Construcción de infraestructura en Salud. <u>Solución al problema:</u> Construcción de centros de salud en la provincia de Camaná. Adquisición de equipo biomédico y mobiliario, capacitación para el personal de salud mediante pasantías y talleres. Elaboración de talleres de capacitación para beneficiarios.	Al término de la Gestión se cuenta con el 50 % de ejecución físico y financiero de la adecuada infraestructura para brindar los servicios de salud de los establecimientos de salud, suficientes equipos y mobiliarios para los servicios de salud, Programa de capacitación
Inadecuada capacidad resolutoria de atención de las postas municipales de la provincia de Camaná	<u>Objetivo:</u> Construcción de infraestructura en Salud y Capacitación al personal. <u>Solución al problema:</u> Realizar obras provisionales, trabajos preliminares, obras de concreto simple y armado, muros y tabiques de albañilería, revoques y enlucidos, pintura, carpintería de melamine, equipo de cómputo, equipo y utensilios para laboratorio médico, equipo de odontología, escritorio, sillas armarios, material de propaganda y campaña	Con la participación de los beneficiarios o población demandante potencial de recursos de salud está asegurada con la respectiva atención oportuna y mejor calidad del servicio por parte de las postas médicas y da solución al déficit de atención en salud de la población así mismo existe un amplio consenso de recibir una atención oportuna y mejor calidad de servicio por parte de las postas médicas.



c. SEGURIDAD CIUDADANA

PROBLEMA IDENTIFICADO	OBJETIVO ESTRATEGICO	META AL 2022
	SOLUCION AL PROBLEMA	VALOR
Limitada capacidad de cobertura en la atención de seguridad ciudadana en la provincia de Camaná.	<p><u>Objetivo:</u> Eliminar la delincuencia en la ciudad.</p> <p><u>Solución al problema:</u> Implementación de un Sistema Integrado de Monitoreo vía Cámaras de Video y las Acciones complementarias: Conformación de Comités Distritales de Seguridad Ciudadana, Educación Cívica para la Seguridad y Convivencia Ciudadana, Fortalecimiento del Plan Integral de Seguridad Ciudadana, Adquisición de Unidades y Equipos para Seguridad, Implementación de Equipos de Comunicación, de Seguridad Personal de Servicio y Auxilio, Capacitación y Seguimiento del Recurso Humano.</p>	El índice de delincuencia baja en un 80 % al final de la gestión. Zonas críticas y con mayor incidencia de delincuencia estarán bajo control de los servicios de seguridad y serenazgo. Debido a una amplia capacidad de cobertura en la atención de seguridad ciudadana en la provincia de Camaná.
<p>A causa de la Minería Informal y siendo ámbito de la Municipalidad Provincial de Camaná también identificamos:</p> <p>La criminalidad y violencia en el Distrito de Mariano Nicolás Valcárcel constituyen en la actualidad un problema político social de primer orden, que exige la necesidad de implementar medidas concretas para disminuir la violencia en las calles que conforman el Distrito, en particular contra la delincuencia común, cuyos efectos los padece transversalmente toda la población. La inseguridad que existe en el Distrito y en las principales calles del mismo, por la incidencia de la delincuencia común, se incrementa aún más con la sensación subjetiva que tiene la ciudadanía de que la delincuencia aumenta de manera más acelerada de la que en realidad se registra. La gente, por ejemplo, siente especial temor de ser víctima de un asalto cuando sale o regresa a su casa en horas de la noche, al caminar por las calles poco alumbradas. La Unidad de Seguridad Ciudadana cuenta con equipos en buen estado, algunos vehículos malogrados, déficit de efectivos, los cuales además no cuentan con algunas herramientas necesarias para combatir a la delincuencia y las juntas vecinales se encuentran desorganizadas.</p>	<p><u>Objetivo:</u> Eliminar la delincuencia en el distrito de Mariano Nicolás Valcárcel.</p> <p><u>Solución al problema:</u> (1) Adquisición de Equipos y Mobiliarios: Comprende de mobiliario y equipos necesarios para la Oficina de seguridad Ciudadana de la Mariano Nicolás Valcárcel. (2) Contratación de personal para la seguridad ciudadana: Se contratará personal para ampliar la cobertura del servicio de seguridad ciudadana en el Distrito. (3) capacitación: para el personal de seguridad ciudadana: (Código Procesal Penal, seguridad ciudadana, derechos y deberes, prevención del delito y defensa civil) y juntas vecinales (seguridad ciudadana, derechos y deberes, prevención del delito, violencia familiar y sexual, trata de personas y temas afines). (4) Conformación de Juntas Vecinales: Contratación de personal para conformación de juntas vecinales e implementación con vestuario, Handys y vara de ley. (5) Elaboración de material de difusión: Trípticos, afiches y gigantografías.</p>	<p>- Mayor confianza de la población con respecto a la seguridad ciudadana. Disminución del porcentaje de delincuencia del Distrito: - 30% dos años después de terminar el proyecto. - 50% cinco años después de terminar el proyecto.</p> <p>- Incremento del número de detenciones a malhechores que cometen actos delictivos. Disminución de los hurtos, robos, etc. Incremento del número de juntas vecinales</p> <p>- Se implementa la Oficina de Seguridad Ciudadana con mobiliario y equipo, mejorando de esta manera su accionar. Se contrata 50% de personal como efectivos de seguridad ciudadana. Se realizan talleres de capacitación para el personal de SS.CC. Se capacita y organiza juntas vecinales de las diferentes calles del Distrito. El 100% de programas de capacitación termina su ciclo. El 100% de efectivos y juntas vecinales culmina su capacitación.</p>



d. INSTITUCIONAL

PROBLEMA IDENTIFICADO	OBJETIVO ESTRATEGICO	META AL 2022
	SOLUCION AL PROBLEMA	VALOR
<p>el proyecto se sustenta a partir de la observación deficiente de los equipos con que cuenta la subgerencia de obras privadas, catastro y habilitaciones urbanas en la municipalidad provincial de Camaná, por lo que ocasiona retraso en el cumplimiento de la entrega de los títulos oportunamente lo que ocasiona el descontento de la población beneficiaria, los equipos con que cuenta dicha institución son los que ha utilizado COFOPRI para realizar su trabajo, por lo que el personal de la subgerencia viene utilizando los mismos equipos es decir son usados, en consecuencia no se realizan eficientemente los trabajos inherentes al campo de saneamiento físico-legal, teniendo complicaciones al momento de realizar el trabajo de levantamiento de puntos en los predios y lotes urbanos de los beneficiarios, no se cuenta con equipo topográfico (estación total) para realizar el catastro rural de los diferentes distritos, la movilidad con que cuenta la institución constante mente sufre desperfectos lo no permite la movilidad oportuna al lugar de destino, los equipos de cómputo con que cuenta son obsoletos, no se cuenta con software y antivirus originales.</p>	<p><u>Objetivo:</u> Saneamiento Físico Legal de la Propiedad.</p> <p><u>Solución al problema:</u> - adquisición de 02 camionetas 4 x4, adquisición de 04 motos de 125 cc - adquisición de 10 gps diferenciales, adquisición de 02 estación total. - adquisición de 04 equipos de cómputo, adquisición de un programa de AutoCAD Land y argis. adquisición de 01 software antivirus. adquisición de 01 proyector multimedia adquisición de 01 servidor - implementación de 05 cursos de capacitación al personal, 56 cursos de capacitación a organización comunales en desmembramiento de predios rurales. 42 eventos de sensibilización a población sobre las funciones de la subgerencia responsable. 42 cursos de capacitación en titulación. 56 cursos de capacitación en fortalecimiento de capacidades autogestionarias.</p>	<p>El 75 % de la Propiedad esta saneada a través del mejoramiento de la capacidad operativa de los equipos para la ejecución del proyecto de saneamiento físico- legal de la propiedad en la provincia de camana</p>

V. FINANCIAMIENTO Y SEGUIMIENTO AL PLAN DE GOBIERNO LOCAL

De ser electos al gobierno local propone los siguientes mecanismos para el seguimiento al plan de gobierno:

1. Establecer una oficina de coordinación con los gobiernos distritales que nombren delegados que tengan acceso a la municipalidad provincial mediante esta oficina y que la función de los delegados sea: exigir las obras de la oferta electoral para sus distritos, o pueblos y fiscalizar que estas sean de calidad y que se cumplan en los plazos establecidos.
2. Que la municipalidad provincial tenga reunión con todos estos delegados cada tres meses para explicar en forma directa los avances de las obras y servicios a todos los representantes que vienen de los distritos a coordinar y seguir el plan de gobierno. Sin temor alguno de crear esta oficina, porque lo más grande de una autoridad es tener contacto directo con su pueblo para hacer juntos las obras que más se necesita y porque nuestro plan de gobierno es realista y posible para el bienestar de toda la población de la Provincia de Camaná.