# PLAN DE GOBIERNO
# GESTION: 2019 – 2022

## Municipalidad Provincial de Canchis

RESTAURACIÓN
NACIONAL

## ALCALDE:

## MVZ. EVER TUERO MEDINA

# ÍNDICE

**I. ANTECEDENTES GENERALES 3**
1.1. Definición de Plan de Gobierno 3
1.2. Objetivo del Plan de Gobierno 3
1.3. Metodología del Plan de Gobierno 4

**II. DOCTRINA DEL PARTIDO POLITICO 5**
2.1. Nuestro Ideario 5
2.2. Principios 6
2.3. Valores 7

**III. DIAGNOSTICO: ESTUDIO DE LA SITUACION ACTUAL 7**
3.1. Características Generales 7
3.2. Contexto Histórico 9
3.3. Diagnostico por ejes estratégico 10
3.3.1. Derechos fundamentales y dignidad de las personas. 10
3.3.2. Oportunidades y acceso a los servicios. 15
3.3.3. Estado y gobernabilidad. 20
3.3.4. Economía, competitividad y empleo. 22
3.3.5. Desarrollo regional e infraestructura. 24
3.3.6. Recursos naturales y ambiente. 27
3.3.7. Eje Transversal el Gestión de Riesgos y Desastres. 28

**IV. VISION DE DESARROLLO 31**
4.1. Visión 31
4.2. Misión Institucional 31

**V. ARTICULACION Y ORIENTACIONES EN LOS PLANES ESTRATEGICOS 32**

**VI. ESQUEMA DE PROPUESTA DE DESARROLLO 34**
6.1. Derechos fundamentales y dignidad de las personas. 34
6.2. Oportunidades y acceso a los servicios. 34
6.3. Estado y gobernabilidad. 36
6.4. Economía, competitividad y empleo. 36
6.5. Desarrollo regional e infraestructura. 38
6.6. Recursos naturales y ambiente 39
6.7. Gestión de Riesgos y Desastres. 39

**VII. PROYECTOS Y OBRAS A EJECUTARSE DE ACUERDO AL PMI 40**

**VIII. FUENTE Y PROPUESTA DE FINANCIAMIENTO DEL PLAN DE GOBIERNO 43**
8.1. Fuente de financiamiento 43
8.2. Propuesta al Plan de Financiamiento 45

# I. ANTECEDENTES GENERALES

## 1.1. Definición de Plan de Gobierno

El Plan de Gobierno para la Municipalidad Provincial de Canchis 2019-2022 es el instrumento de gobierno que identifica los problemas fundamentales del distrito y describe las líneas de política que la Municipalidad llevará a cabo para avanzar en las soluciones.

El Plan de Gobierno para la Municipalidad Provincial de Canchis 2019 - 2022 es un conjunto de propuestas integrales orientadas a asegurar el cumplimiento de la Misión y Visión de la Municipalidad Provincial de Canchis, en la planificación y gestión del desarrollo local, observando el interés de la apertura a la responsabilidad compartida entre autoridades y ciudadanos, sus instituciones y organizaciones Provinciales y Distritales que la integran.

El Plan de Municipalidad Provincial de Canchis 2019 - 2022 es el marco de referencia en el que se integran y sobre el que se organizan y determinan aquellas actuaciones y medidas de mejora que la gestión municipal adoptara para potenciar la mejora de los servicios municipales y lograr la satisfacción de la ciudadanía.

## 1.2. Objetivo del Plan de Gobierno

El Plan de Municipalidad Provincial de Canchis 2019 - 2022, persigue los siguientes objetivos:

- Constituir una guía para la toma de decisiones de Gobierno Local, en la perspectiva de lograr el desarrollo integral y sostenible basado en el crecimiento económico, la equidad social y la conservación del medio ambiente.

- Orientar las acciones promovidas y ejecutadas por la Municipalidad Provincial de Canchis en el ejercicio de las competencias, atribuciones y funciones que

la Ley Orgánica de Municipalidades le otorga para el adecuado cumplimiento de su Misión en la gestión del desarrollo local.

- Sustentar el horizonte de planeamiento estratégico de la gestión municipal para el mediano plazo, en la que se configuran pronósticos como anticipación sistemática al futuro, se establecen objetivos y metas cuantificables, que como estados deseados del futuro, puedan orientar las acciones de la Corporación Municipal.

## 1.3. Metodología del Plan de Gobierno

La metodología utilizada para la elaboración del Plan de Gobierno de la Municipalidad Provincial de Canchis para el período 2019-2022 parte de la concepción de la planificación es un proceso de diálogo y acciones.

Conforme a la premisa citada en el párrafo anterior, el Plan de Gobierno de la Municipalidad Provincial de Canchis para el período 2019-2022 es un instrumento de diálogo con quienes intervienen en la transformación de la Provincia de Canchis. En tal sentido, la conceptualización, del proceso de planificación, considera al diálogo como una actividad permanente que ejecuta la corporación municipal, que evoluciona con el tiempo y en función de los intereses de sus actores.

Un clima de acuerdo logrado a través del diálogo constante es una condición fundamental para la gobernabilidad y para la acción de gobierno municipal, por ende en la implementación del plan de gobierno municipal tiene que ser entendida como la capacidad de mantener el orden y el rumbo mediante la suma de voluntades, acuerdos y el ejercicio de la autoridad legítima.

Asimismo, este ejercicio de diálogo, además de considerar a los miembros de la sociedad (actores sociales y actores económicos) y sus instituciones, considera la dimensión territorial como otro espacio fundamental de interacción entre la población y su territorio; entre el medio natural y el entorno construido; y entre la demarcación municipal y sus relaciones a nivel metropolitano, regional, nacional e internacional.

En la elaboración del Plan de Gobierno de la Municipalidad Provincial de Canchis para el período 2019-2022 se recorrieron todas las etapas del proceso de planificación, comenzando por la articulación de los planes estratégicos, luego, se continuó con la identificación de las vocaciones del territorio; la asignación de objetivos estratégicos; la elaboración de una estrategia local de desarrollo, y la recomendación de acciones específicas, en la forma de proyectos y/o políticas que permitan implementarla para alcanzar los objetivos en función de las vocaciones detectadas.

El proyecto de la Provincia consensuado da forma al Plan de Gobierno de la Municipalidad Provincial de Canchis para el período 2019 - 2022, que es presentado a la ciudadanía conforme a la ley, por el Candidato, para el Desarrollo de nuestra Provincia, siendo ésta una plataforma institucionalizada de participación ciudadana.

## II. DOCTRINA DEL PARTIDO POLITICO

### 2.1. Nuestro Ideario

La profunda crisis por la que atraviesa nuestro país, pero muy particularmente la crisis de valores, con la consecuente y aguda falta de credibilidad de la clase política y de las instituciones tutelares de la nación, hace urgente que todos los peruanos de buena voluntad aportemos los mejores dones y talentos que Dios nos ha dado y hagamos el mayor esfuerzo posible para participar, pero firmemente fundamentados en los principios morales y éticos de la eterna Palabra de Dios.

Participar, es la única manera de restaurar la salud de la nación, deteriorada por estructuras injustas, por la discriminación, la marginación y, en los últimos años, por el terrible cáncer de la corrupción con sus secuelas de empobrecimiento económico y moral de la nación.

Es por ello que el año 2000, iniciamos el proceso de formación de un partido político con valores y principios de nuestra fe cristiana, y con la aspiración de que sea un espacio donde los ciudadanos, con vocación de servicio a Dios y a la nación, puedan ser convocados, capacitados y llamados a cumplir una labor que sea realmente de bendición para nuestra patria.

Este partido se llama **RESTAURACION NACIONAL**, cuyo mismo nombre define nuestra razón de ser y señala nuestro derrotero político. Esta es la visión de Dios en nuestros corazones, que perseguiremos con fe y pasión.

## 2.2. Principios

Creemos que la democracia es la forma de organización política y social, que permite el ejercicio de los derechos fundamentales tanto individuales como sociales, dentro de un proceso de convivencia armónica, libre y solidaria. Creemos en una democracia participativa, y que el Estado y la sociedad son responsables de establecer mecanismos efectivos de participación y corresponsabilidad ciudadanas en las decisiones del Estado.

Creemos en la defensa de la vida y el sostenimiento de la paz. Rechazamos toda acción destinada a generar o alentar conflictos internos o externos. Por ello consideramos que es responsabilidad mancomunada del Estado y la sociedad la construcción de una cultura de paz y de mutuo respeto.

Creemos en la plena comunión entre ética y política, de manera que los hechos no estén divorciados de la palabra y de los principios en la función pública. Creemos que la función pública es un servicio social, que lo asumimos con la disposición de servir y no de servirnos de ella, como un apostolado y testimonio de nuestro compromiso con el país.

Creemos en un desarrollo capaz de atender las necesidades de todos los sectores, integrándolos en un justo orden social; que respete los derechos de trabajadores y empresarios por igual.

Creemos en la necesidad de una recta administración de justicia, que garantice los derechos de todas las personas sin distinciones de ninguna clase. Creemos en la familia, como núcleo fundamental de la sociedad y forjadora de valores. Creemos que la acción política debe comprometer la participación de todos: jóvenes, adultos, hombres y mujeres de todos los sectores sociales, y realizar así un verdadero proyecto de desarrollo nacional, alentándose la solidaridad y el esfuerzo colectivo indispensables para construir una nación restaurada y reconciliada.

***"Restauración Nacional nace con un principio fundamental: llegar al gobierno, no para beneficio propio o de grupo, sino de toda la nación, región, provincia y distritos, sin distingos de ninguna clase; no para ser servidos, sino para servir; no para dejarse arrastrar por la cultura de corrupción, sino para ser un motor poderoso para su erradicación; no para hacer del aparato estatal una agencia exclusiva de empleos para sus simpatizantes, sino para reunir al mejor equipo posible de técnicos a fin de impulsar nuestro país, región, provincia y distritos hacia la prosperidad"***

### 2.3. Valores

- **La Verdad.-** Que es el fundamento principal para asegurar una gestión municipal honesta y transparente, subordinando la decisión de la autoridad competente en función al Bien Común y con independencia del propio interés.
- **La Libertad.-** Que es garantía de la pluralidad y diversidad que es inherente a la vida social, indesligable del sentido de responsabilidad y respeto del orden público, siendo fundamento de una gestión municipal con eficacia y eficiencia en base al esfuerzo compartido.
- **La Justicia.-** Que es garantía del cumplimiento de las obligaciones de la autoridad municipal con imparcialidad y evitando todo tipo de privilegios. Así mismo, es el fundamento de una gestión municipal que administra los recursos con austeridad y racionalidad.
- **La Igualdad Social.-** Que es garantía de una auténtica vocación de servicio en el desempeño de la gestión municipal, buscando moderar las desigualdades sociales y asegurando la igualdad de oportunidades a todo nivel.
- **La Paz.-** Que es la máxima expresión del bienestar social que debe guiar y motivar a una gestión municipal auténtica, promoviendo un proceso colectivo de entendimiento, a fin de preservar la unidad y el orden, evitando todo tipo de conflictos.

## III. DIAGNOSTICO: ESTUDIO DE LA SITUACION ACTUAL

### 3.1. Características Generales

La provincia de Canchis, está ubicada en la parte alta de la cuenca del Río Vilcanota, en el departamento del Cusco, abarcando una superficie de 3,999.27 Km2. y se

encuentra en las siguientes coordenadas: Latitud Sur: 14°30' y 14°56' Longitud Oeste:71°24' y 71°39'; La provincia de Canchis está conformada por 08 distritos (Combapata, Checacupe, Maranganí, Pitumarca, San Pablo, San Pedro, Sicuani y Tinta), los cuales a su vez se encuentran divididas en 101 comunidades y grupos campesinos, 12 centros poblados urbanos, 78 centros poblados rurales.

La provincia de Canchis tiene una extensión de 3,999.27 Km². es decir el equivalente al 5.56% de la región de Cusco, situándose como la sexta provincia más extensa del Cusco, siendo Pitumarca el distrito de mayor extensión territorial de la provincia de Canchis, con 1,117.54 km², y el de menor extensión, el distrito de San Pedro con 54.91 km².

**Mapa Nº 01**
**Ubicación geográfica de la Provincia de Canchis**

**Mapa Nº 01**
**Ubicación geográfica de la Provincia de Canchis**

**CUADRO N° 1: LÍMITES DE LA PROVINCIA DE CANCHIS**

| | |
|---|---|
| **Por el Norte** | Con la provincia de Quispicanchis. |
| **Por el Sur** | Con la provincia de Canas y la región Puno. |
| **Por el Este** | Con la región Puno y la provincia de Quispicanchis. |
| **Por el Oeste** | Con la provincia de Canas y Acomayo. |

**Elaboración:** Equipo Técnico

La provincia de Canchis limita por el norte con la provincia de Quispicanchis, y por el sur con la provincia de Canas y la región de Puno, por él este limita con la región Puno y la provincia de Quispicanchis y por el este limita con la provincia de Canas y Acomayo.

## 3.2. Contexto Histórico

El nacimiento de la provincia de Canchis que se ubica en el departamento del Cusco, Perú se produjo el 14 de octubre de 1833 ,cuando se dividió la entonces provincia de Tinta perteneciente al Cusco en dos subprefecturas llamadas Canas y Canchis (Ley N°1352). Los distritos que conforman esta provincia son: Sicuani, San pablo, Tinta, Checacupe, Pitumarca, San Pedro, Combapata y Maranganí. El 25 de agosto de 1834 la villa de Sicuani se convirtió en la capital de la provinia, por ser foco comercial y atracción financiera de muchos comerciantes del sur peruano y de extranjeros como bolivianos, chilenos y argentinos.

El 4 de noviembre de 1887, La villa de Sicuani fue elevada a la categoría de ciudad por el Presidente Constitucional del Perú de entones Andrés Avelino Cáceres.

Creación política de los demás distritos de la provincia de Canchis:

- **Combapata,** fue creada por Ley N° 1640 del 22 de noviembre de 1912 que dividió el distrito de Tinta y Combapata siendo presidente del Perú Guillermo Billinghurst
- **Checacupe,** creado por Ley N°1352 del 14 de setiembre de 1833 por el Congreso Peruano. Su creación ocurrió luego de la división de la provincia de Tinta en dos gobernaturas: Canas y Canchis.
- **Maranganí,** Fue creada por Ley del 29 de agosto de 1834, en tiempos del General Andrés de Santa Cruz, gestor dela Confederación Perú Boliviana, cuando daba decretos en favor de los indígenas.
- **Pitumarca,** creada por Ley N° 629 de 11 de noviembre de 1907, bajo la presidencia de José Pardo, separándolo del distrito de Checacupe.
- **San Pablo,** hoy denominada “Tierra de la bandurria”, fue creada el 29 de agosto de 1834, con el nombre de San Pablo de Cacha. El 28 de noviembre de 1912 fue elevada la categoría de Villa en el gobierno de Guillermo Billinghurst.

- **San Pedro,** fue creada por Ley N° 1673 del 28 de noviembre de 1912 en el gobierno de Guillermo Billinghurst.
- **Tinta ,** fue creada en la época colonial, es llamada hoy "Cuna de la emancipación americana", porque en esta tierra se originó la Revolución de Túpac Amaru. Durante la colonia fue capital del corregimiento que llevó su nombre y allí residían las principales autoridades de la época.

## 3.3. Diagnostico por ejes estratégico

### 3.3.1. Derechos fundamentales y dignidad de las personas.

Según el Plan Bicentenario considera indispensable relacionar el desarrollo integral y sostenible con la vigencia plena y efectiva de los derechos fundamentales y la dignidad de las personas. Fortalecer la vigencia de estos derechos implica que toda la ciudadanía, sin excepción, tenga acceso a una justicia autónoma, confiable y eficiente. Y que la consolidación de la institucionalidad democrática y de la participación ciudadana permita que, mediante el consenso, se logren reducir al mínimo las inequidades, la pobreza y la pobreza extrema.

En lo que va del milenio, el Perú ha logrado dar algunos pasos importantes dirigidos al logro de este equilibrio entre desarrollo y respeto de los derechos de las personas. En el periodo que media entre los años 2011 y 2021 debemos fortalecer esta tendencia y lograr metas concretas esenciales.

Es por ello que como doctrina política de Restauración Nacional es reducir las brechas en el eje Derechos Fundamentales y dignidad de la persona, para lo cual se analiza las siguientes bases estadísticas en el ámbito de la Provincia de Canchis.

#### *a. Índice de Desarrollo Humano – IDH*

El Índice de Desarrollo humano (IDH) es un indicador creado por el Programa de las Naciones Unidas para el Desarrollo (PNUD) con el fin de determinar el nivel de desarrollo que tienen los países del mundo. Fue ideado con el objetivo de conocer, no sólo los ingresos económicos de las personas en un país, sino también para evaluar si el país aporta a sus ciudadanos un ambiente donde puedan desarrollar mejor o peor su proyecto y condiciones de vida. Para esto, el IDH tiene en cuenta tres variables:

**CUADRO N° 2: EVOLUCIÓN DEL ÍNDICE DE DESARROLLO HUMANO DE LA PROVINCIA DE CANCHIS DEL 2003 - 2012**

| DISTRITO | 2003 | | 2007 | | 2010 | | 2011 | | 2012 | |
|---|---|---|---|---|---|---|---|---|---|---|
| | IDH | RANKING | IDH | RANKING | IDH | RANKING | IDH | RANKING | IDH | RANKING |
| **Checacupe** | 0.24 | 1,109 | 0.24 | 1,060 | 0.27 | 1,146 | 0.28 | 1,061 | 0.30 | 1,012 |
| **Combapata** | 0.25 | 985 | 0.24 | 1,033 | 0.28 | 1,058 | 0.29 | 979 | 0.31 | 886 |
| **Marangani** | 0.23 | 1,241 | 0.24 | 1,016 | 0.27 | 1,112 | 0.29 | 1,023 | 0.30 | 956 |
| **Pitumarca** | 0.17 | 1,675 | 0.18 | 1,623 | 0.20 | 1,660 | 0.20 | 1,612 | 0.21 | 1,573 |
| **San Pablo** | 0.23 | 1,209 | 0.23 | 1,128 | 0.26 | 1,192 | 0.27 | 1,108 | 0.29 | 1,041 |
| **San Pedro** | 0.27 | 781 | 0.26 | 875 | 0.28 | 1,043 | 0.29 | 994 | 0.31 | 948 |
| **Sicuani** | 0.29 | 684 | 0.34 | 386 | 0.41 | 425 | 0.43 | 387 | 0.46 | 352 |
| **Tinta** | 0.27 | 842 | 0.29 | 673 | 0.34 | 728 | 0.36 | 649 | 0.38 | 588 |
| **Prov. Canchis** | **0.27** | **93** | **0.30** | **76** | **0.36** | **86** | **0.38** | **76** | **0.40** | **72** |
| **Dep. Cusco** | **0.28** | | **0.31** | | **0.39** | | **0.41** | | **0.44** | |

**Fuente:** Informe PNUD 2012

- Los distrito de la provicnia se encuentran en un indice de Desarrollo Humano entre los ultimos de 1,854 distrios  nivel nacional.

## *b. Pobreza*

Canchis se define como una provincia de vocación productiva agropecuaria, sin embargo a pesar de ser esta una actividad predominante, no significa tener una rentabilidad adecuada, pues a pesar de los años transcurridos muchas familias que históricamente se han dedicado a esta actividad aun no pueden salir de esta situación de pobreza. El distrito con mayores índices de pobreza y pobre extremo es Combapata con un 76.4% de pobreza y 39.3% de pobreza extremo, la de menor es el distrito de San Pedro con 44.2% de pobreza 19.2% de pobreza extrema, Sicuani como capital de provincia se encuentra en un nivel intermedio con 55.6% de pobreza y 24% de pobreza extrema.

- El distrito de Pitumarca el de mayor extensión es de mayores índices de pobreza y pobreza extrema en la provincia.
- Sicuani, Tinta y San Pedro los de menores índices de pobreza y pobreza extrema.

**CUADRO N° 3: RANKING DE POBREZA DE LA PROVINCIA DE CANCHIS – 2013**

| Departamento provincia y distrito | Proyección de población 2015 1/ | Intervalo de confianza al 95% de la pobreza total | | Ubicación de pobreza total | Grupo Robusto | |
|---|---|---|---|---|---|---|
| | | inferior | superior | | | |
| **Pitumarca** | 7506 | 43.8 | 57.4 | 741 | 12 | 1 |
| **San Pablo** | 4680 | 26.3 | 40.7 | 1204 | 15 | 3 |
| **Combapata** | 5394 | 27.6 | 39.2 | 1208 | 15 | 2 |
| **Checacupe** | 5000 | 23 | 34.1 | 1354 | 16 | 4 |
| **Marangani** | 11247 | 20.9 | 31 | 1425 | 17 | 5 |
| **Tinta** | 5626 | 19 | 30.6 | 1444 | 17 | 6 |
| **Sicuani** | 59894 | 19.2 | 27 | 1487 | 18 | 7 |
| **San Pedro** | 2804 | 8.7 | 18.3 | 1727 | 21 | 8 |
| **Canchis** | 102151 | 23.7 | 29.4 | | | |

**Fuente:** INEI, Septiembre 2015

- Sicuani es el distrito con la mayor proyección de población y menor pobreza.
- Pitumarca con un crecimiento como el 3er distrito se encuentra como el de mayores índices de pobreza.

**GRAFICA N° 1: RANKING DE POBREZA A NIVEL PROVINCIAL DE CANCHIS - 2013**

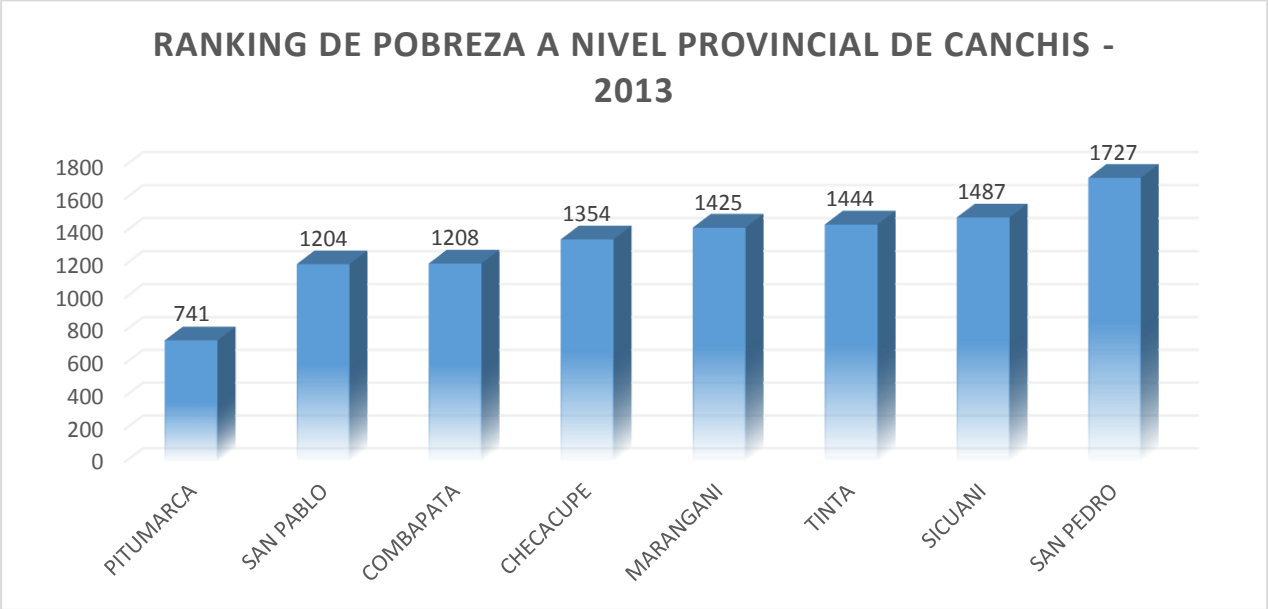


**Fuente:** INEI, Septiembre 2015

- El Distrito de San Pedro se ubica como el de mayor pobreza de la totalidad de 1, 854 de distritos a nivel nacional.
- Pitumarca es el distrito de menor índice de pobreza a nivel de distritos del Perú.

### c. ***Protección social***

La protección social abarca una variedad de políticas y acciones en diversos ámbitos que deben promover el ejercicio de los derechos económicos, sociales y culturales (DESC) en el mercado laboral, la alimentación, la salud, las pensiones y el cuidado; también debe buscarse el logro de ciertos niveles dignos de ingreso, para lo cual dentro del ámbito de la provincia de Canchis en programas sociales es la siguiente:

**CUADRO N° 4: PROGRAMAS SOCIALES EN LA PROVINCIA DE CANCHIS**

| PROGRAMA | Unidad de medida | 2012 | 2013 | 2014 | 2015 |
|---|---|---|---|---|---|
| JUNTOS | Hogares a abonados | 4,799 | 5877 | 6,949 | 6,271 |
| PENSIÓN 65 | Usuarios | 3,528 | 3686 | 4,281 | 4,417 |
| FONCODES | Hogares en Haku Wiñay | - | - | - | - |
| | Proyectos culminados | 3 | 1 | 0 | 1 |
| | Proyectos en ejecución | - | - | 1 | 1 |
| CUNA MAS | Niños y niñas en servicio de cuidado diurno | - | - | 73 | 92 |
| | Familias en el servicio de acompañamiento a familias | - | - | - | - |
| | Número de centros de cuidado diurno | - | - | | 3 |
| QALI WARMA | Usuarios | 25,939 | 19667 | 17711 | 17,340 |
| | Numero de IIEE atendidas | - | 340 | 336 | 334 |
| FONDO PARA LA INCLUSIÓN ECONÓMICA EN ZONAS RURALES (FONIE) | Número de intervenciones financiadas | - | - | - | 4 |
| | Monto (millones s/.) | - | - | - | 2.596 |
| **TOTAL PROVINCIAL** | | **34,269** | **29,571** | **29,351** | **28,466** |

**Fuente:** Ministerio de Desarrollo e Inclusión Social 2016

- En los programas Juntos y Pensión 65 se incrementan los beneficiarios
- Los usuarios y atenciones de Qali Warma disminuyen durante los últimos dos años

### d. ***Violencia***

La violencia familiar y sexual es un problema social que pone en cuestionamiento a la sociedad en su conjunto y a la gobernabilidad, porque si bien el país se enrumba en un crecimiento adecuado, existen problemas sociales que aumentan en cifras como la inequidad en perjuicio de la mujer y el hogar. Según los reportes nacionales de manera

diaria muere una mujer producto de la violencia del varón, lo que implica serios traumas sociales en perjuicio de los niños y la familia en general.

**CUADRO N° 5: CASOS REGISTRADOS – VIOLENCIA**

| | 2013 | | | | | | | | | 2014 | | | | | | | | |
|---|---|---|---|---|---|---|---|---|---|---|---|---|---|---|---|---|---|---|
| CASOS REGISTRADOS EN LA COMANDANCIA RURAL CANCHIS | Comisaria Rural Familia | Comisaria Rural Sicuani | Comisaria Rural Marangani | Comisaria Rural Torcoma | Comisaria Rural Tinta | Comisaria Rural Combapata | Comisaria Rural Checacupe | Comisaria Rural Pitumarca | **TOTAL** | Comisaria Rural Familia | Comisaria Rural Sicuani | Comisaria Rural Marangani | Comisaria Rural Torcoma | Comisaria Rural Tinta | Comisaria Rural Combapata | Comisaria Rural Checacupe | Comisaria Rural Pitumarca | **TOTAL** |
| **Violencia familiar** | 135 | 0 | 35 | 83 | 16 | 22 | 16 | 8 | **315** | 156 | 0 | 21 | 23 | 25 | 18 | 15 | 6 | **264** |
| **Abandono y retiro de hogar** | 321 | 0 | 28 | 68 | 14 | 20 | 10 | 16 | **477** | 396 | 0 | 26 | 42 | 19 | 19 | 13 | 15 | **530** |
| **Violación Sexual** | 3 | 0 | 0 | 0 | 2 | 2 | 0 | 0 | **7** | 5 | 0 | 0 | 6 | 1 | 4 | 0 | 0 | **16** |

**Fuente:** Comandancia Rural Canchis – PNP 2015

- Los índices de abandono y retiro del hogar son los que se incrementan
- La comisaria rural de la familia es que recibe la mayor cantidad de denuncias y la comisaria rural ninguna.

**GRAFICA N° 2: CASOS REGISTRADOS DIVISION DE SEGURIDAD CIUDADANA DE LA MUNICIPALIDAD PROVINCIAL DE CANCHIS 2013 – 2014**

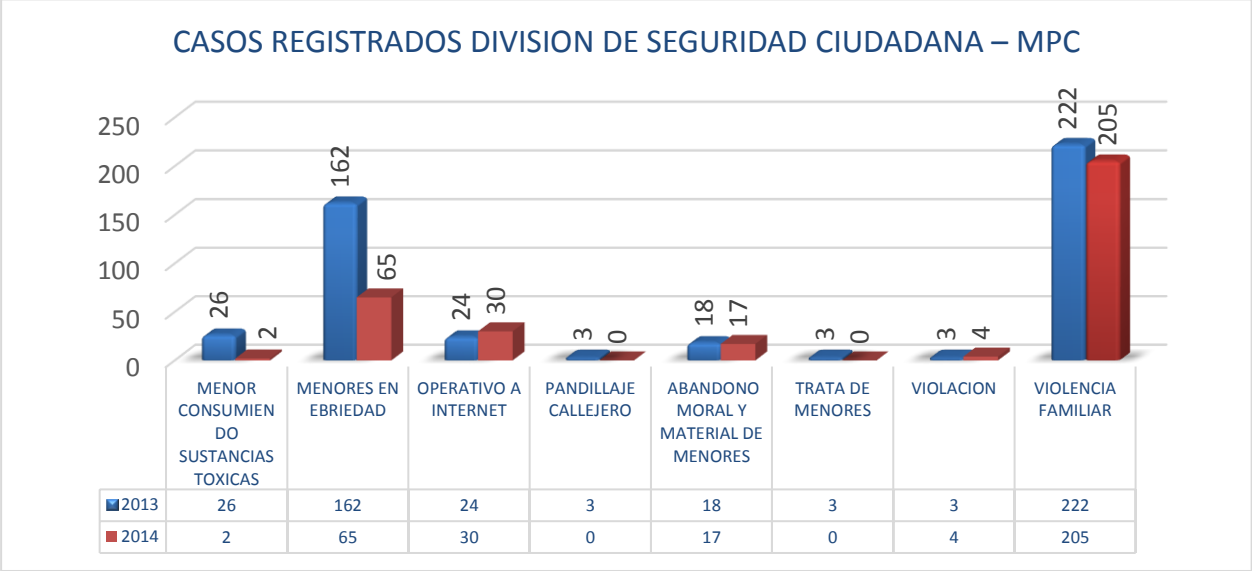


**Fuente:** DSC - MPC, 2015

- Los caso de violencia familiar son los mayor registro
- La violación sexual y la trata de personas son de menores intervenciones o denuncias, siendo las casos más delicados

### 3.3.2. Oportunidades y acceso a los servicios.

***a. Educación***

El acceso a la educación y en general al conocimiento y la información, genera condiciones favorables para la construcción de ámbitos más equitativos, desde los cuales se supere la desigualdad, como el mercado de trabajo y la participación en la toma de decisiones.

En la provincia de Canchis la educación no ha dejado de ser el ámbito en el que se implementan un mayor esfuerzo conjunto de autoridades para lograr una educación de calidad e inclusiva, sin embargo, a pesar de haberse logrado mejoras en la cobertura esta dista mucho de ser un servicio de calidad.

El servicio educativo en la provincia de Canchis ha logrado una cobertura en todos los distritos a través de 445 Instituciones Educativas, en los niveles de inicial, primaria, secundaria y educación básica alternativa; En el nivel educativo superior se observa la presencia de 19 centros de formación no universitaria, 08 Centros Técnicos y 11 Institutos Superiores, en el primer caso la oferta de formación está dirigida a jóvenes que aspiran a tener especializaciones técnicas y de corta duración entre ella la oferta es diversificada desde mecánica, mecánica automotriz, técnicos en computación, electricidad, operadores de maquinaria pesada, entre otras alternativas, notándose un incremento en el número de alumnos.

**CUADRO N° 6: UBICACIÓN NACIONAL DE LOGRO DE APRENDIZAJE DE LA PROVINCIA DE CANCHIS**

| NIVELES DE LOGRO | C. Lectora 2014 | | | Matemáticas 2014 | | |
|---|---|---|---|---|---|---|
| | NACIONAL | DRE | UGEL | NACIONAL | DRE | UGEL |
| **Satisfactorio** | 43.5% | 36.4% | 34.5% | 25.9% | 24.5% | 27.4% |
| **En proceso** | 44.0% | 46.4% | 52.4% | 35.3% | 34.2% | 32.2% |
| **En inicio** | 12.5% | 17.1% | 13.1% | 38.7% | 41.2% | 40.4% |

**Fuente:** UGEL Canchis – MINEDU – 2014.

**CUADRO N° 7: LOGROS DE APRENDIZAJE DE LA PROVINCIA DE CANCHIS**

| NIVELES DE LOGRO | 2012 | | 2013 | | 2014 | |
|---|---|---|---|---|---|---|
| | C. Lectora | Matemáticas | C. Lectora | Matemáticas | C. Lectora | Matemáticas |
| **Satisfactorio** | 286 | 124 | 432 | 315 | 683 | 542 |
| **En proceso** | 710 | 470 | 1233 | 638 | 1035 | 637 |
| **En inicio** | 463 | 860 | 485 | 1195 | 259 | 798 |
| **Satisfactorio** | 19.6% | 8.5% | 20.1% | 14.7% | 34.5% | 27.4% |
| **En proceso** | 48.7% | 32.3% | 57.3% | 29.7% | 52.4% | 32.2% |
| **En inicio** | 31.7% | 59.1% | 22.6% | 55.6% | 13.1% | 40.4% |

**Fuente:** UGEL Canchis – MINEDU – 2014.

- Entre los años 2012 a 2014 la mejora en logros de aprendizaje ha mostrado que el incremento es muy bajo en ambas materias de medición.

### *b. Salud*

El sector salud está compuesto por todas las personas e instituciones del sector público y privado, que ejecutan o contribuyen a la realización de actividades destinadas a la promoción, protección, recuperación y rehabilitación de la salud.

La oferta de servicios de salud, se entiende como la capacidad de dar respuesta a los problemas de salud, a través de la infraestructura, equipamiento, recursos humanos, recursos financieros, tecnología, tipo de servicios, diseño organizacional y calidad de servicios que se brindan, todos estos indicadores nos permiten señalar que existen serias limitaciones en relación a recursos humanos, equipamiento e implementación que no permiten un adecuado servicio a la población de Canchis.

**CUADRO N° 8: ÍNDICE DE SEGURIDAD DE LOS ESTABLECIMIENTOS DE SALUD EN EL AMBITO DE PROVICNIA DE CANCHIS.**

| Establecimiento de Salud | Categoría | Estructural | | | Distribución de ambientes y equipamiento | | |
|---|---|---|---|---|---|---|---|
| | | Bajo | Medio | Alto | Bajo | Medio | Alto |
| **C.S. Combapata** | 1-4 | 0% | 15% | 85% | 27% | 29% | 53% |
| **C.S. Pitumarca** | 1-3 | 0% | 89% | 11% | 21% | 31% | 48% |
| **C.S. Tinta** | 1-3 | 0% | 26% | 74% | 18% | 17% | 65% |
| **P:S: San Pedro** | 1-2 | 66% | 23% | 11% | 68% | 30% | 2% |
| **P.S. San Pablo** | 1-2 | 0% | 15% | 85% | 56% | 20% | 24% |
| **C.S. Techo Obrero** | 1-4 | 8% | 51% | 41% | 67% | 30% | 3% |
| **C.S. Marangani** | 1-3 | 34% | 55% | 11% | 8% | 36% | 56% |

**Fuente:** DIRESA – Cusco, 2014

- El nivel de seguridad en los establecimientos de salud no corresponden a su categoría.
- La distribución de ambientes y equipamiento aun no son los adecuados de acuerdo a su categoría.

**CUADRO N° 9: DESNUTRICIÓN CRÓNICA EN NIÑOS MENOS DE 5 AÑOS**

| PROVINCIA/DISTRITO | 2012 | 2013 | 2014 |
|---|---|---|---|
| | % | % | % |
| **Checacupe** | 25.59 | 21.97 | 22.97 |
| **Combapata** | 24.59 | 29.03 | 27.21 |
| **Marangani** | 26.22 | 26.95 | 24.5 |
| **Pitumarca** | 47.04 | 39.85 | 50.25 |
| **San Pablo** | 29.45 | 33.13 | 31.66 |
| **San Pedro** | 16.33 | 17.74 | 17.47 |
| **Sicuani** | 24.71 | 22.69 | 19.55 |
| **Tinta** | 24.25 | 24.71 | 22.84 |
| **Canchis** | **27.28** | **25.69** | **24.67** |

**Fuente:** Red de Salud Canas, Canchis, Espinar, 2014

- El distrito de San Pablo es el que presenta el mayor incremento de porcentaje en desnutrición crónica en menores de 5 años.
- Los distritos de Sicuani y San Pedro presentan las reducciones relevantes en los indicadores.

**CUADRO N° 10: ANEMIA EN GESTANTES**

| PROVINCIA/DISTRITO | 2012 | 2013 | 2014 |
|---|---|---|---|
| | % | % | % |
| **Checacupe** | 36.61 | 27.5 | 40 |
| **Combapata** | 46.39 | 31.93 | 40.98 |
| **Marangani** | 23.78 | 23.42 | 75 |
| **Pitumarca** | 47.93 | 43.23 | 59.06 |
| **San Pablo** | 38.64 | 52.94 | 29.31 |
| **San Pedro** | 7.89 | 31.58 | 10.53 |
| **Sicuani** | 38.09 | 41.94 | 39.52 |
| **Tinta** | 36.79 | 41.56 | 51.11 |
| **Canchis** | 37.04 | 39.72 | 44.37 |

**Fuente:** Red de Salud Canas, Canchis, Espinar, 2014

- La anemia en gestantes se incrementa a nivel de la provincia, siendo los distritos de Pitumarca, Combapata y Tinta los de mayor población con anemia.

### *c. Servicios Básicos*

Los servicios de agua y desagüe constituyen servicios básicos para las poblaciones de la provincia de Canchis, sin embargo, es uno de los problemas más preocupantes debido a su situación de déficit, a pesar de haberse desarrollado intervenciones desde el sector vivienda, los gobiernos locales, y programas especiales no se ha logrado la cobertura con este servicio a las localidades que se encuentran ubicadas en el área rural y dispersas y con poblaciones reducidas; en otros casos existiendo el servicio este no es de la calidad requerida pues se trata de agua entubada que no tiene el tratamiento adecuado poniendo en riesgo la salud de la población, aunado a ello la deficiente sostenibilidad de los sistemas construidos, debido a limitaciones de carácter técnico, falta de mantenimiento de los sistemas actuales o porque las tarifas que pagan los usuarios no permiten cubrir.

#### a. Agua

El acceso al agua potable y de calidad es un derecho de todos los ciudadanos porque permite que las familias vivan en un entorno saludable y libre de enfermedades, sin embargo, en la provincia de Canchis este recurso natural no abastece de manera adecuada la demanda de las familias asentadas en las comunidades, donde se encuentran diferencias siendo el ámbito rural el que aún mantiene diferencias con instalaciones y acceso al agua de consumo humano.

#### b. Servicio de Desagüe

La zona que cuenta con infraestructura de desagüe y eliminación de excretas son los centros urbanos de los distritos de la provincia, las zonas rurales aún mantienen el sistema mediante letrinas.

**CUADRO N° 11: SERVICIO DE AGUA Y DESAGÜE**

| PROVINCIA / DISTRITO | POBLACIÓN | N° TOTAL DE VIVIENDAS | | | ABASTECIMIENTO DE AGUA POR VIVIENDAS | | | | ELIMINACIÓN DE EXCRETAS POR VIVIENDA | | | | | |
|---|---|---|---|---|---|---|---|---|---|---|---|---|---|---|
| | | | | | SI | | NO | | SI | | NO | | LETRINA | |
| | | | | | Nº | % | Nº | % | Nº | % | Nº | % | Nº | % |
| Departamento Cusco | **1,308,806** | **272,375** | **URBANO** | 140,092 | 132,370 | 94.5 | 7,722 | 5.5 | 119,347 | 85.2 | 12,511 | 8.9 | 8,234 | 5.9 |
| | | | **RURAL** | 132,283 | 73,510 | 55.6 | 58,773 | 44.4 | 16,499 | 12.5 | 41,615 | 31.5 | 74,169 | 56.1 |
| Provincia de Canchis | 102,406 | 24,612 | **URBANO** | 13,850 | 13098 | 94.57 | 752 | 5.4 | 11362 | 82.0 | 1340 | 9.7 | 1148 | 8.3 |
| | | | **RURAL** | 10,762 | 7021 | 65.24 | 3741 | 34.8 | 729 | 6.8 | 4264 | 39.6 | 5769 | 53.6 |

**Fuente:** SISFHO – DRVCYS

- El sector rural es el de mayor falta de cobertura de agua potable en su vivienda.
- La eliminación de excretas en el sector rural es escaso la mayor parte hace uso de letrinas y silos.

**GRÁFICA N° 3: ABASTECIMIENTO DE AGUA EN LA PROVINCIA DE CANCHIS**

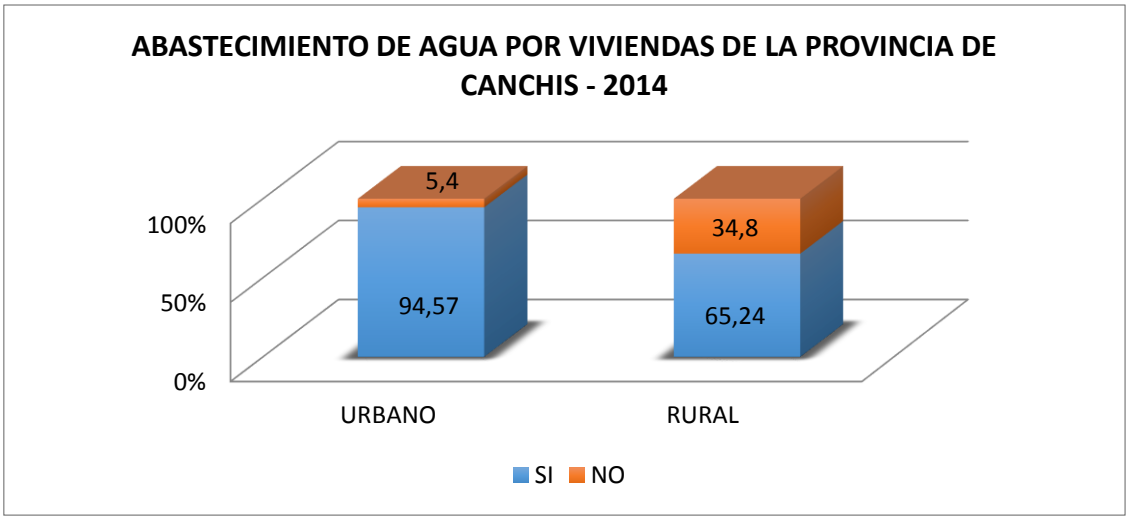


**Fuente:** SISFHO - DRVCYS

**GRÁFICA N° 4: ELIMINACIÓN DE EXCRETAS A NIVEL URBANO Y RURAL DE LA PROVINCIA DE CANCHIS.**

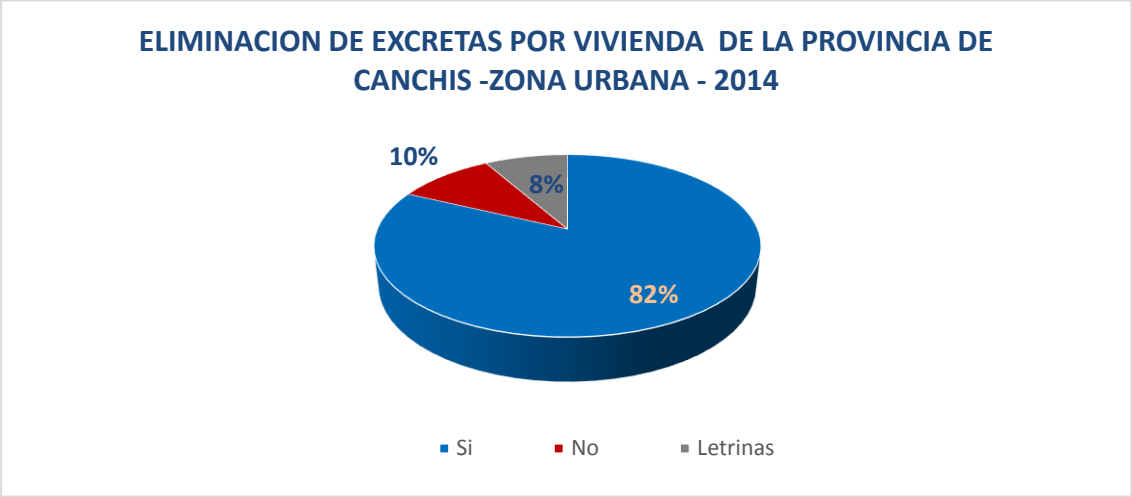


**Elaboración:** Equipo Técnico

**GRÁFICA N° 5: ELIMINACIÓN DE EXCRETAS ZONA RURAL**

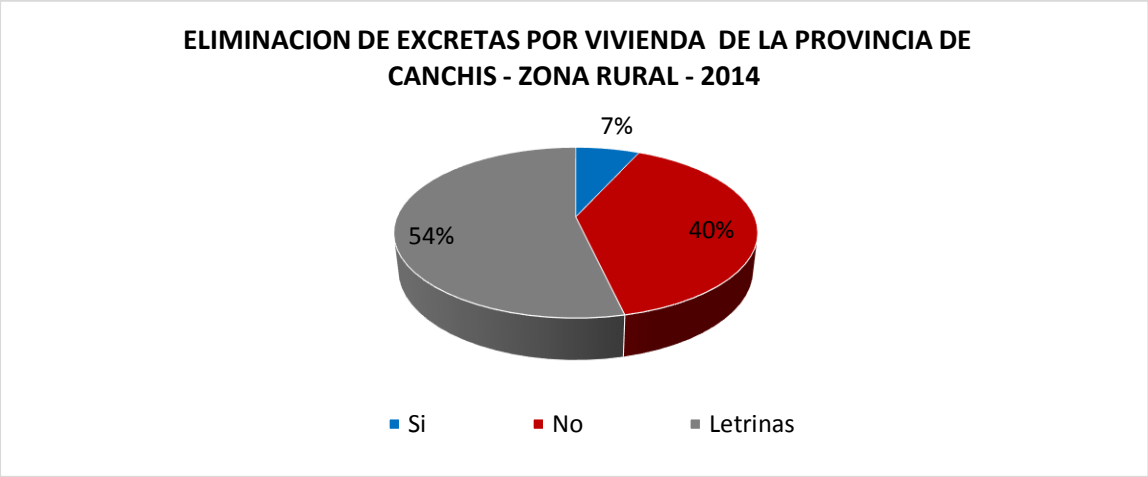


### 3.3.3. Estado y gobernabilidad.

En el ámbito de la provincia de Canchis tomando en cuenta el *Plan Bicentenario* ha consideración la necesidad de reducir la envergadura del sector público, sobre todo en la capital del país, heredera de una secular hiperconcentración del poder. Al mismo tiempo, juzga indispensable hacer crecer las instituciones del Estado en las regiones, como parte del proceso de descentralización y de erradicación del centralismo.

En lo que se refiere a la estructura del Estado dentro de la Municipalidad Provincial de Canchis, se considera fundamental la implementación de la carrera pública así como fortalecer la capacidad y calidad de los servidores públicos.

## a. Modernización del Estado

La institucionalidad en la provincia de Canchis, tiene grupos constituidos por instituciones del Estado, Organizaciones sociales, Organizaciones No Gubernamentales, entidades privadas. Este análisis nos permite cualificar el nivel de participación de estos sectores en el desarrollo de la provincia; así mismo, el nivel de interrelación institucional entre ellos. Respecto a otras instituciones del Estado, instituciones privadas y organizaciones, encontramos una participación sectorial; esto nos demuestra fuertes limitaciones de concertación entre sí y escasa presencia en los espacios locales de toma de decisiones.

## b. Participación Ciudadana

La participación ciudadana es un conjunto de mecanismos para que la población acceda a las decisiones del gobierno de manera independiente sin necesidad de formar parte de la administración pública o de un partido político. Se debe de tomar en cuenta que la participación ciudadana no solo se refleja a través del voto, sino que existen múltiples maneras de tomar parte en asuntos públicos. Ejemplos de esto pueden ser acciones como expresión, deliberación, creación de espacios de organización y disposición de recursos por medio de los cuales los ciudadanos se involucran en la elaboración y decisión de temas que son de su interés. La participación puede ser social, comunitaria, política y ciudadana.

**CUADRO N° 12: MUNICIPALIDADES QUE INFORMARON SOBRE LAS ACCIONES QUE IMPLEMENTAN EN LA GESTIÓN PARA RESULTADOS, SEGÚN DISTRITO, 2014**

| Distrito | SICUANI | CHECACUPE | COMBAPATA | MARANGANI | PITUMARCA | SAN PABLO | SAN PEDRO | TINTA |
|---|---|---|---|---|---|---|---|---|
| Municipalidades que implementaron acciones en la gestión para resultados | SI | SI | SI | SI | SI | SI | NO | NO |
| Los Objetivos y metas del PDMC concuerden con los objetivos y metas del PDRC | NO | SI | SI | SI | SI | SI | NO | NO |
| Tiene indicadores para verificar el cumplimiento de los objetivos y metas del PDMC | SI | NO | SI | SI | SI | SI | NO | NO |
| Tiene unidades responsables de la ejecución de cada meta del PDMC | SI | SI | SI | NO | SI | NO | NO | NO |
| Las metas de mediano plazo del PDMC se descomponen en metas anuales | SI | SI | SI | SI | SI | SI | NO | NO |
| Existe correspondencia entre las partidas presupuestales y el PDMC | NO | NO | NO | SI | SI | NO | NO | NO |
| Genera información estadística social, económica y ambiental de su competencia | SI | NO | NO | SI | SI | NO | NO | NO |
| Tiene indicadores de desempeño para medir los resultados del gasto | SI | SI | NO | SI | SI | NO | NO | NO |

| | | | | | | | | |
|---|---|---|---|---|---|---|---|---|
| La información del presupuesto se pone a disposición de la ciudadanía en la página web | NO | NO | SI | SI | SI | NO | NO | NO |
| Los informes financieros - Presupuestarios incluyen información completa sobre ingresos y gastos de proyectos financiados por donantes a través de cooperación técnica Nacional e Internacional | NO | SI | NO | SI | SI | NO | NO | NO |
| Los sistemas de remuneración y de evaluación del personal incentivan la obtención de resultados organizacionales | NO | NO | NO | NO | SI | NO | NO | NO |
| Tiene estrategias para mejorar la calidad de los servicios públicos que brinda a la ciudadanía | SI | SI | SI | NO | SI | NO | NO | NO |
| Utiliza mecanismos de consulta periódica a la ciudadanía para introducir mejoras en los servicios públicos | SI | SI | NO | NO | SI | NO | NO | NO |
| Tiene indicadores de eficiencia sobre la cobertura de los servicios públicos | NO | NO | NO | NO | SI | NO | NO | NO |
| Municipalidades que no implementaron acciones en la gestión para resultados | NO | NO | NO | NO | NO | NO | SI | SI |

Fuente: RENAMU 2014

## 3.3.4. Economía, competitividad y empleo.

### *a. Comercio y mercados*

La población económicamente activa, dedicada a esta actividad es de 25,2% de la PEA total provincial; por otra parte la Ciudad de Sicuani es el nexo principal que integra los ejes viales y comerciales: Quillabamba-Cusco-Sicuani-Juliaca; Cusco – Sicuani – Espinar (Yauri) – Arequipa y Cusco – Sicuani – Yauri – Santo Tomas, complementados por la vía férrea y carreteras secundarias, lo que permite una circulación permanente de productos manufacturados, industriales y de origen provincial (lana, fibra de alpaca, ganado en pie, productos agrícolas, etc.).

**CUADRO N° 13: COMERCIANTES POR SECTORES EN EL DISTRITO DE SICUANI**

| ASOCIACIONES | N° DE COMERCIANTES |
|---|---|
| AV. AREQUIPA | 181 |
| INTERIOR MERCADO CENTRAL | 364 |
| MODULO NORTE Y SUR MERC.BOMB | 431 |
| INTERIOR MERCADO BOMB. | 216 |
| ADYCENTES MERC. BOMB | 1849 |
| TABLADA ANTIGUO DE TECH.OBRERO | 530 |
| SAN ANDRES CHECCA | 33 |
| CECILIA TUPAC AMARU | 18 |
| A.V. SAN FELIPE | 37 |
| AV CARREON | 16 |
| ASOC. COMERC.OVALO | 16 |
| ASOC.CAMP.UTILES ESCOLARES | 235 |
| COMERC.ESTADIO TUPAC. A | 16 |
| ASOC.COMERC. EN GOLOSINAS – SICUANI | 38 |

| | |
|---|---|
| AV. GRAU | 370 |
| CONTORNOS DE LA PLAZA DE ARMAS | 75 |
| **TOTAL** | **4425** |

**Fuente:** Sub Gerencia de Comercio Ambulatorio – MPC 2014

- La mayor existencia de comercios son los asentados en inmediaciones del mercado de la Bombonera.

### *b. Agricultura*

La producción agrícola se limita generalmente a las zonas más bajas o de valle, con un mayor potencial de producción y un menor nivel de riesgo. En las zonas de mayor altura, la producción agrícola rápidamente se limita a la papa amarga para la producción de chuño o maraya, mientras que en zonas de mayor altura la producción agrícola es ausente.

Tradicionalmente la producción agrícola se realiza de manera comunitaria mientras que la producción pecuaria es individualizada. La preparación del terreno se realiza generalmente en minka o ayni, excepcionalmente se recurre a jornaleros. Se trabaja con la Chaquitaklla o la Yunta siendo una labor predominantemente masculina. Las mujeres participan en ella recogiendo piedras, malezas, traen la comida y las bebidas. Durante la siembre el varón apertura el surco, la mujer hecha la semilla, además de las tareas vinculadas a la alimentación de las personas que trabajan en esta labor.

**CUADRO N° 14: PRODUCCIÓN AGRÍCOLA DE LOS PRINCIPALES PRODUCTOS ALGUNOS PRODUCTOS DE LA EN LOS AÑOS 2009-2014 DE LA PROVINCIA DE CANCHIS.**

| CULTIVO | 2009 - 2010 | | | 2011 - 2012 | | | 2013 - 2014 | | |
|---|---|---|---|---|---|---|---|---|---|
| | producci ón™ | sup. Cos. (ha) | rendimien to (kg/ha) | producció n™ | sup. Cos. (ha) | rendimiento (kg/ha) | producción ™ | sup. Cos. (ha) | rendimien to (kg/ha) |
| ALFALFA | 6,682.00 | 122.00 | 54,770.49 | 14,863.00 | 188.50 | 78,848.81 | 7,769.00 | 206.50 | 0.00 |
| AVENA FORRAJERA | 5,380.00 | 284.00 | 18,943.66 | 5,525.00 | 269.00 | 20,539.03 | 7,242.00 | 289.00 | 167,699.0 |
| CEBADA FORRAJERA | 2,154.00 | 128.00 | 16,828.13 | 2,764.00 | 160.00 | 17,275.00 | 3,296.00 | 155.00 | 179,000.0 |
| CEBADA GRANO | 2,099.00 | 1,503.00 | 1,396.54 | 2,236.20 | 1,536.00 | 1,455.86 | 0.00 | 0.00 | 0.00 |
| HABA GRANO SECO | 3,127.90 | 1,718.00 | 1,820.66 | 2,965.60 | 1,707.00 | 1,737.32 | 491.50 | 230.00 | 18,600.00 |
| MAIZ AMILACEO | 5,297.50 | 2,821.00 | 1,877.88 | 4,555.50 | 3,001.00 | 1,517.99 | 1,579.00 | 658.00 | 18,800.00 |
| MAIZ CHOCLO | 1,437.00 | 100.00 | 14,370.00 | 1,375.00 | 93.00 | 14,784.95 | 1,731.00 | 131.00 | 240,357.2 |
| OCA | 235.00 | 48.00 | 4,895.83 | 250.50 | 45.00 | 5,566.67 | 297.50 | 49.00 | 30,218.00 |
| OLLUCO | 617.00 | 113.00 | 5,460.18 | 765.00 | 128.00 | 5,976.56 | 916.00 | 133.00 | 47,342.07 |

| | | | | | | | | | |
|---|---|---|---|---|---|---|---|---|---|
| **PAPA** | 24,786.00 | 1,824.00 | 13,588.82 | 22,383.00 | 1,875.00 | 11,937.60 | 22,389.00 | 1,916.00 | 95,859.17 |
| **QUINUA** | 53.80 | 56.00 | 960.71 | 50.70 | 59.00 | 859.32 | 5,566.67 | 89.00 | 84.00 |
| **TRIGO** | 2,688.50 | 1,452.00 | 1,851.58 | 2,181.10 | 1,464.00 | 1,489.82 | 0.00 | 1,309.00 | 0.00 |

**Fuente:** Censo Agrario 2012.

### *c. Pecuario*

La actividad pecuaria se desarrolla de manera extensiva, teniendo como sustento fundamental los pastos naturales existentes en su territorio, sin embargo existen pocas zonas donde se desarrolla ganadería intensiva con pastos mejorados. La actividad pecuaria tiene gran importancia en la formación de ingresos para los hogares del campo.

A partir de los pisos de más altura es la ganadería la que proporciona la mayoría de los ingresos, principalmente monetarios, de ahí que la complementariedad de la agricultura se hace relativa a medida que aumente la altura. El desarrollo de la actividad pecuaria pasa por los problemas de disponibilidad y calidad de pastos, traducidos en falta de infraestructura necesaria, sobrepastoreo e infestación de pastos y bofedales, así como por el estado crítico de las vías de comunicación que dificulta y determina las relaciones entre las zonas productivas y los principales mercados.

**CUADRO N° 15: POBLACIÓN GANADERA PARA LA PROVINCIA DE CANCHIS EN EL CENSO AGROPECUARIO DE 2012**

| DISTRITO | VACUNO | OVINO | ALPACAS | LLAMA | CUYES | PORCINO |
|---|---|---|---|---|---|---|
| **Checacupe** | 1,458 | 12,530 | 26,332 | 2,994 | 12,436 | 352 |
| **Combapata** | 1,895 | 5,497 | 7,950 | 1,501 | 23,091 | 54 |
| **Marangani** | 6,414 | 16,045 | 36,964 | 2,507 | 44,642 | 294 |
| **Pitumarca** | 872 | 21,679 | 58,113 | 7,286 | 18,332 | 118 |
| **San Pablo** | 3,933 | 16,839 | 20,257 | 1,936 | 10,327 | 174 |
| **San Pedro** | 1,335 | 2,198 | 232 | 6 | 7,597 | 67 |
| **Sicuani** | 10,800 | 30,017 | 24,847 | 2,520 | 44,968 | 554 |
| **Tinta** | 2,398 | 5,694 | 5 | 1 | 20,602 | 88 |
| **Prov. Canchis** | **29,105** | **110,499** | **174,700** | **18,751** | **181,995** | **1,701** |
| **Dep. Cusco** | **407,267** | **1,251,524** | **545,454** | **121,898** | **1,715,374** | **97,444** |

**FUENTE:** IV CENSO NACIONAL AGROPECUARIO

- La población alpacas es la más números en la provincia
- En la producción de alpacas destaca el distrito Pitumarca

## 3.3.5. Desarrollo regional e infraestructura.

### a. ***Infraestructura Vial***

El sistema vial de la provincia, da accesibilidad a un 80% de centros poblados. Siendo estos centros poblados principalmente ciudades, anexos, comunidades y caseríos donde se tiene en promedio localidades con más de 100 habitantes. La dinámica de crecimiento por las actividades relacionadas a la ganadería y la agricultura así como a las actividades comerciales, ha influenciado en la construcción de nuevos caminos que permiten la integración de los poblados, ruinas arqueológicas, zonas recreacionales, áreas de aventura y paisajista; para un mejor acceso de turistas. Este impulso se ha generado desde las inversiones de los gobiernos locales.

La longitud de la red vial de la provincia Canchis es 908.44Km., correspondiendo a la red vial nacional 106.20 Km., (11.66%), departamental 106.87 Km. (11.76%) y la red vial vecinal 695.37km. (76.54%). Los caminos vecinales representan el 76% de la longitud vial provincial, sin embargo la red nacional que representa el 11.66% tiene una mayor importancia económica y social por su rol integrador de los caminos vecinales y de articulación económica con los principales mercados provincial, regional e interregional.

Por el tipo de superficie de rodadura, la trocha representa el 52.08%, afirmado el 29.55%, asfaltado el 12.86% y sin afirmar el 5.50%, lo que significa que representando la mayor longitud de las carreteras vecinales las trochas carrozables, estas por su deficiente construcción y por falta de mantenimiento, se encuentran más del 60% en estado malo, haciéndose inoperativos en época de lluvias, consecuentemente el servicio de transporte de vehículos es de bajo nivel, los transportistas se niegan brindar el servicio o incrementan sus tarifas por los altos costos operativos que significa con respecto a un camino afirmado y transitable.

La apertura de zanjas o canales de riego superficial en los caminos, agudiza y deteriora el estado de los caminos.

**CUADRO N° 16: LONGITUDES POR TIPO DE SUPERFICIE DE RODADURA EN LA PROVINCIA DE CANCHIS**

| Ambito / Red Vial | No. de Rutas | Longitud (Km.) | Longitudes por Tipo de Superficie de Rodadura | | | | | | | |
|---|---|---|---|---|---|---|---|---|---|---|
| | | | Asfaltado | | Afirmado | | Sin Afirmar | | Trocha | |
| | | | Km | % | Km | % | Km | % | Km | % |
| Prov. Canchis | **170** | **1218.2** | **87.3** | **7%** | **812.5** | **67%** | **146.1** | **12%** | **172.3** | **14%** |
| Nacional | 3 | 86.2 | 86.2 | 100.0% | - | - | - | - | - | - |
| Departamental | 3 | 174.2 | - | - | 174.2 | 100.0% | - | - | - | - |
| Vecinal | 164 | 957.9 | 1.1 | 0.1% | 638.3 | 66.6% | 146.1 | 15.3% | 172.3 | 18.0% |
| **Vecinal Registrada** | 17 | 124.1 | 0.0 | 0.0% | 94.1 | 75.9% | 26.1 | 21.0% | 3.9 | 3.1% |
| **Vecinal no Registrada** | 147 | 833.8 | 1.1 | 0.1% | 544.2 | 65.3% | 120.0 | 14.4% | 168.4 | 20.2% |

**Fuente:** IVGPC, diciembre 2014.

- Las vías de la provincia tiene un mínimo de vías asfaltadas
- Las vías vecinales no registradas representan los más altos porcentajes donde no se pueden realizar inversión.

**GRAFICA N° 6: RED VIAL TOTAL DE LA PROVINCIA CANCHIS**

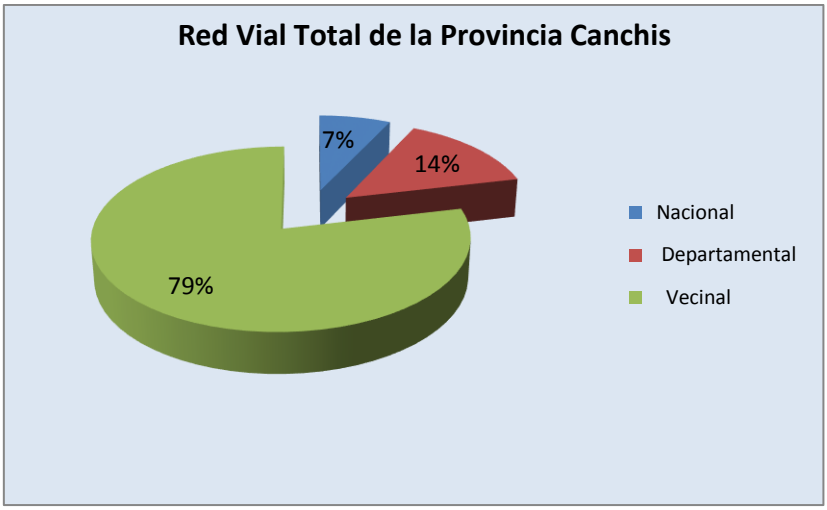


**Fuente:** IVGPC, diciembre 2014.

### *b. Transportes y comunicaciones*

En todo el ámbito de la provincia se nota fuerte la presencia de medios de comunicación del teléfono, en sus diferentes modalidades como son los teléfonos públicos y los teléfonos domiciliarios, unos conectados mediante energía eléctrica y energía solar, últimamente se cuenta con el servicio de telefonía móvil (celular), los servicios de Internet; otro medio de comunicación que está presente en la capital de provincia y de los distritos, estos medios de comunicación vienen influyendo en la administración. Cuenta con una red vial principal asfaltada que une los departamentos de Cusco – Puno - Arequipa, asimismo, cuenta con una línea férrea que atraviesa paralelamente a la red vial asfaltada.

**CUADRO N° 17: DISTANCIAS ENTRE LAS PRINCIPALES CIUDADES DEL DEPARTAMENTO DE CUSCO CON LA PROVINCIA DE CANCHIS (KM.)**

| | Cusco | Acomayo | Izcuchaca | Calca | Yanaoca | Santo tomas | Yauri | Quillabamba | Paruro | Paucartambo | Urcos | Urubamba | Sicuani |
|---|---|---|---|---|---|---|---|---|---|---|---|---|---|
| **Cusco** | | | | | | | | | | | | | |
| **Acomayo** | 132 | | | | | | | | | | | | |
| **Anta (Izcuchaca)** | 25 | 157 | | | | | | | | | | | |
| **Calca** | 51 | 183 | 76 | | | | | | | | | | |
| **Canas (Yanaoca)** | 128 | 261 | 153 | 179 | | | | | | | | | |
| **Chumbivilcas (santo tomas)** | 378 | 510 | 403 | 428 | 249 | | | | | | | | |
| **Espinar (Yauri)** | 238 | 370 | 263 | 289 | 99 | 150 | | | | | | | |
| **La Convencion (Quillabamba)** | 236 | 369 | 247 | 186 | 331 | 571 | 431 | | | | | | |
| **Paruro** | 64 | 196 | 89 | 114 | 192 | 441 | 288 | 288 | | | | | |
| **Paucartambo** | 110 | 243 | 135 | 123 | 180 | 429 | 279 | 265 | 174 | | | | |
| **Quispicanchi (Urcos)** | 46 | 86 | 71 | 97 | 82 | 341 | 181 | 270 | 110 | 98 | | | |
| **Urubamba** | 71 | 203 | 82 | 21 | 184 | 434 | 283 | 165 | 123 | 169 | 105 | | |
| Canchis (Sicuani) | **139** | **271** | **164** | **189** | **52** | **248** | **98** | **363** | **202** | **190** | **93** | **198** | |

Fuente: IVGPC, diciembre 2014.

- La distancia más larga es de Sicuani a Quillabamba
- La distancia más corta es de Sicuani Acomayo

## 3.3.6. Recursos naturales y ambiente.

### *a. Contaminación de aguas.*

La contaminación es un proceso por el cual se incorpora formas de energía o de sustancias artificiales y naturales en exceso a un ecosistema o al medio ambiente, produciendo un desequilibrio en su calidad y su capacidad para sostener la vida y ser utilizada para distintos fines.

### b. *Perdida de la cobertura vegetal.*

Es la eliminación de la vegetación como producto de la acción del hombre o por el cambio climático. La pérdida de la cobertura vegetal se relaciona al proceso muchas veces irreversible de perdida de la calidad del suelo y las variaciones en la disponibilidad de agua que experimenta la provincia.

### c. ***Disposición de residuos sólidos.***

Los residuos sólidos generados en la provincia de Canchis pueden ser clasificados por su origen en: Domésticos, industriales, agrícolas y hospitalarios. Las Municipalidades se encargan de la gestión de aquellos de origen doméstico y en algunos casos industriales. Sin embargo los agrícolas y hospitalarios no son gestionados de forma apropiada para de esta forma reducir la probabilidad de generar daño sobre la población, especies de animales y plantas y en general sobre el medio ambiente.

**CUADRO N° 18: GENERACIÓN TOTAL DE RESIDUOS SÓLIDOS MUNICIPALES EN LOS DISTRITOS DE LA PROVINCIA DE CANCHIS.**

| DISTRITO | Residuo Sólidos municipales generados (Ton/día) | | |
|---|---|---|---|
| | Domiciliarios | No domiciliarios | Total |
| SICUANI | 34.14 | 3.16 | 37.3 |
| MARANGANI | 2.7 | 0.22 | 2.92 |
| PITUMARCA | 1.88 | 0.94 | 2.82 |
| TINTA* | 2.08 | | 2.08 |
| COMBAPATA* | 1.99 | | 1.99 |
| CHECACUPE | 0.9 | 0.07 | 0.97 |
| SAN PABLO ** | 1.26 | | 1.26 |
| SAN PEDRO** | 0.57 | 1.9 | 2.47 |
| Total | 45.52 | 6.29 | 51.81 |

**Fuente:** PIGARS 2015

- *Caracterización en proceso de validación, siendo los valores de GP (Kg/hab/día) que se mantiene de acuerdo al PIGARS del 2008 – Combapata y Tinta.
- **Los valores de GP (Kg/hab/día) se mantienen de la caracterización realizada el 2013 San Pedro y San Pablo.

## 3.3.7. Eje Transversal el Gestión de Riesgos y Desastres.

El diagnóstico sobre gestión de riesgos y desastres naturales en la Provincia de Canchis, no pudo ser identificada a nivel de distritos debido a que no existe información en cuanto al tema, el único trabajo que se pudo identificar es el informe del INDECI 1,994 y refiere al Distrito de Sicuani.

### a. ***Riesgos sísmicos de la Región***

El Perú se caracteriza por ser un país altamente sísmico. Se considera importante realizarse estudios sobre el riesgo sísmico, como un intento de prevenir y mitigar los

daños causados por los terremotos, ya que en el diseño de obras importantes debe considerarse el balance entre el costo de la obra y a la seguridad de la construcción.

**CUADRO N° 19: RESUMEN DE EVENTOS SÍSMICOS EN EL DEPARTAMENTO DEL CUSCO**

| FECHA | LUGAR | INTENS. | EPICENTRO | OBSERVACIONES |
|---|---|---|---|---|
| | | Grado | | |
| **1581** | Yanaoca | - | - | Sismo |
| **1590** | Cusco | - | - | |
| **1650** | Cusco | 7.2° | Lat. Sur 13.8 | Terremoto |
| **17/09/1707** | Ccapi - Paruro | - | Cusco | Sismo |
| **1746** | Paruro | - | Lucre | Sismo |
| **05/05/1938** | Urcos – Acomayo | VI MM | Acopia | Sismo |
| **10/07/1870** | Chumbivilcas | - | Chumbivilcas | Sismo |
| **27/03/1870** | Chumbivilcas-Cotabambas | - | Cusco | Sismo |
| **1905** | Andahuaylillas | - | - | Sismo |
| **1931** | Tinta | - | sismo | |
| **05/03/1938** | Acopia-Acomayo | VI MM | - | Sismo |
| **23/06/1939** | Pomacanchi - Yanaoca | VII MM | - | Sismo |
| **1941** | Cusco | | - | Sismo |
| **30/01/1943** | Yanaoca y Pampamarca | - | Canas | Sismo |
| **03/10/1947** | Canas | Moderada | Anta | Sismo |
| **1950** | Cusco | VII | Long. W 72 | Terremoto |
| **26/02/1952** | Cusco - Paruro | V MM. | Lat. Sur 14 | Sismo |
| **07/01/1955** | Yanaoca | III - IV MM. | - | Sismo |
| **08/01/1955** | Yanaoca | II MM. | - | Sismo |
| **20/02/1955** | Yanaoca | III - IV MM. | - | Sismo |
| **08/05/1965** | Acos – Urcos | VI MM. | Acomayo. | Sismo |
| **1986** | Cusco | VII | Long. W 71 | Sismo violento |
| **1994** | Andahuaylillas | V | Lat 13°37'32" | Sismo |

**Fuente:** Defensa Civil Sicuani

### *b. Zonas Urbanas con peligro de inundación*

La cuenca de Capillani ubicada en la parte Oeste de la ciudad de Sicuani y cuyo delta converge con la zona de expansión urbana, directamente con la urbanizaciones Centenario, Primero de Mayo, San Isidro, José Galvez y la Comunidad de Chumo Uraypampa es que se han identificado como zonas que presentan alto peligro de inundación. Además por ubicarse en una zona considerada como planicie de inundación del Río Vilcanota, se han identificado las zonas adyacentes a estas

urbanizaciones por contar con peligros de inundación remanente del río Capillani con el río Vilcanota los que se han identificado en el cuadro que se muestra a continuación:

**CUADRO N° 20: ZONAS URBANAS DE LA ZONA OESTE DE LA CIUDAD DE SICUANI CON RIESGO DE INUNDACIÓN**

| N° | CENTRO URBANO | UBICACIÓN | TIPO DE RIESGO |
|---|---|---|---|
| 1 | COMUNIDAD CHUMO URAYPAMPA | Media Ladera | Inundación por Río Capillani |
| 2 | CENTENARIO | Parte Baja | Inundación por Río Capillani |
| 3 | PRIMERO DE MAYO | Parte Baja | Inundación por Río Capillani |
| 4 | TAHUANTINSUYO | Parte Baja | Inundación Centenaria por Río Vilcanota |
| 5 | JOSE GALVEZ | Parte Baja | Inundación por Río Capillani |
| 6 | SAN ISIDRO | Parte Baja | Inundación por Río Capillani |
| 7 | MANUEL PRADO | Parte Baja | Inundación por Río Capillani |
| 8 | BELLAVISTA | Parte Baja | Inundación Centenaria por Río Vilcanota |
| 9 | TECHO OBRERO | Parte Baja | Inundación Centenaria por Río Vilcanota |
| 10 | SANTA ISABEL | Parte Baja | Inundación Centenaria por Río Vilcanota |
| 11 | SAN MARTÍN | Parte Baja | Inundación Centenaria por Río Vilcanota |
| 12 | MANUEL PRADO | Parte Baja | Inundación Centenaria por Río Vilcanota |
| 13 | PAMPILLA | Parte Baja | Inundación por Río Capillani |
| 14 | LA PERLA | Parte Baja | Inundación Centenaria por Río Vilcanota |
| 15 | VILCANOTA | Parte Baja | Inundación Centenaria por Río Vilcanota |
| 16 | MINISTERIO DE AGRICULTURA | Parte Baja | Inundación Centenaria por Río Vilcanota |
| 17 | ALTIPLANO | Parte Baja | Inundación Centenaria por Río Vilcanota |
| 18 | MICAELA BASTIDAS | Parte Baja | Inundación Centenaria por Río Vilcanota |

**Fuente:** Defensa Civil Sicuani

**CUADRO N° 21: RESUMEN DE FENÓMENOS GEOLÓGICOS CLIMÁTICOS**

| AREAS INESTABLES | FENÓMENO | RIESGO |
|---|---|---|
| **Sector Qqehuar** | Deslizamiento de rocas y suelos, Erosión. | Muy alto |
| **Quebrada Tiacolla** | Deslizamiento de suelos y rocas | Muy Alto |
| **Quebrada Melgar** | Deslizamiento de suelos y rocas | Alto |
| **Quebrada Misquiri** | Deslizamiento de rocas, Erosión. | Alto |
| **Quebrada Sacuyoc** | Erosión y deslizamiento de suelos. | Alto |
| **Alto Rosaspata – Calvario** | Derrumbe de rocas, rocas sueltas. | Alto |
| **Quebrada Sutoq** | Deslizamiento de suelos, taludes de carcasas. | Medio |
| **Quebrada Condorhuaraca** | Deslizamiento de suelos, taludes de cárcavas | Medio |
| **Quebrada K'asillo** | Erosión, deslizamiento de suelos. | Medio |
| **Río Vilcanota** | Erosión parte alta, Sedimentación parte baja. | Medio |

**Fuente:** Defensa Civil Sicuani

# IV. VISION DE DESARROLLO

## 4.1. Visión

La visión de desarrollo de la provincia de Canchis tiene una prospectiva de desarrollo al 2030 según el Plan de Desarrollo Local Concertado de la Provincia de Canchis, la cual se sintetiza en lo Siguiente:

**CANCHIS AL 2030, ES EL EJE DE ARTICULACIÓN COMERCIAL INTERREGIONAL, DESARROLLANDO UNA ECONOMÍA DIVERSIFICADA, COMPETITIVA Y SOSTENIBLE EN BASE A SUS POTENCIALIDADES E IDENTIDAD CULTURAL, SU POBLACIÓN ACCEDE A SERVICIOS BÁSICOS DE CALIDAD, EN UN TERRITORIO ORDENADO CON UNA EFICIENTE GESTIÓN DEL MEDIO AMBIENTE.**

## 4.2. Misión Institucional

La Misión institucional que plante Restauración Nacional es alinearse a los documentos de gestión existente en la Municipalidad para lo cual se plantea la siguiente Misión Institucional, según el Plan Estratégico Institucional de la Municipalidad Provincial de Canchis:

***PROMOVER EL DESARROLLO INTEGRAL Y PRESTAR SERVICIOS PÚBLICOS DE CALIDAD EN LA PROVINCIA DE CANCHIS COMO EJE ARTICULADOR DEL CORREDOR ECONÓMICO Y TURÍSTICO CON PARTICIPACIÓN CIUDADANA E IDENTIDAD CULTURAL.***

## V. ARTICULACION Y ORIENTACIONES EN LOS PLANES ESTRATEGICOS

El sistemas nacional de Planeamiento Estratégico, es uno de los sistemas administrativos que lo da cumplimiento por el CEPLAN, la cual se encarga de conduce el proceso de formulación y difusión de una visión de futuro del país, para lo cual el Foro del Acuerdo Nacional es la instancia de concertación. Asimismo, el CEPLAN coordina con los integrantes del SINAPLAN la actualización del PEDN. Este es el instrumento orientador del planeamiento estratégico que refleja las políticas de Estado. Se aprueba en el Consejo de Ministros.

Las políticas de Estado definen lineamientos generales que orientan el accionar del Estado en el largo plazo a fin de lograr el bienestar de las personas y el desarrollo sostenible del país. Son el resultado de un consenso alcanzado en el Foro del Acuerdo Nacional (sociedad civil, gobierno y partidos políticos).

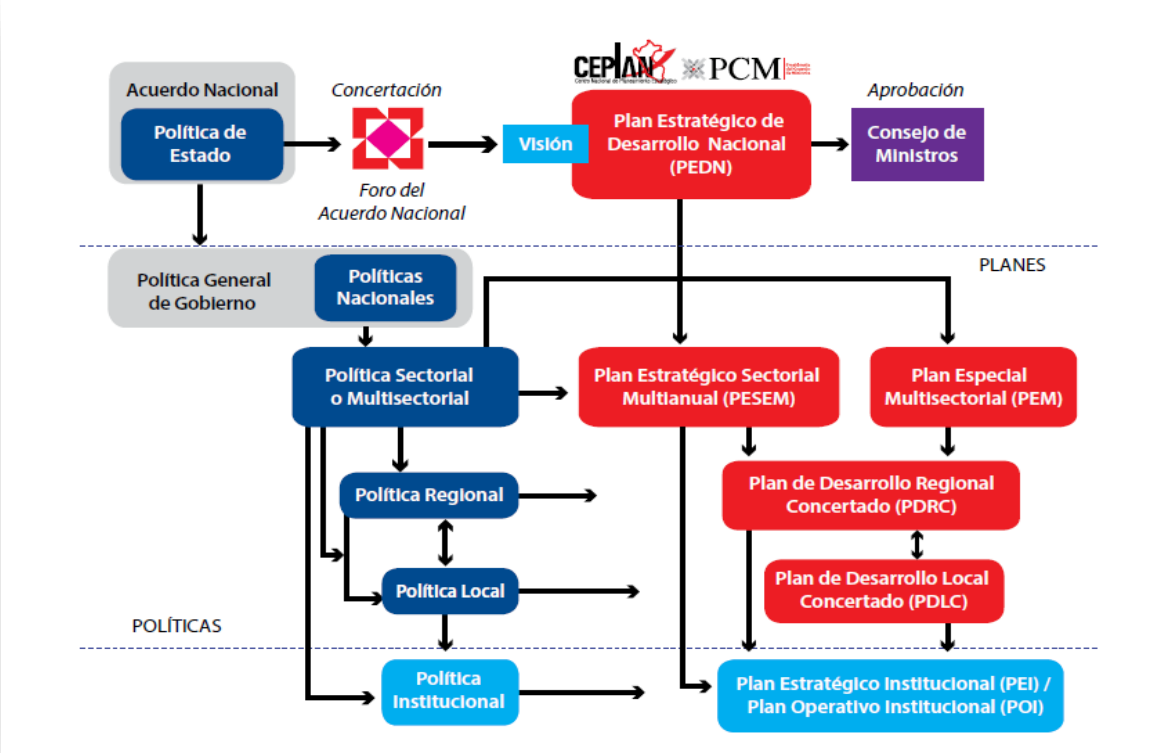

***Relación entre políticas y planes en cada nivel***

La definición de la política antecede a la elaboración o actualización de un plan. Esta vinculación, para cada nivel, se expresa de la siguiente manera:

- ✓ Las políticas de Estado se concretan en el Plan Estratégico de Desarrollo Nacional - PEDN.
- ✓ Las políticas nacionales, sectoriales y multisectoriales se concretan en los planes estratégicos sectoriales - PESEM y los planes estratégicos multisectoriales - PEM.
- ✓ Las políticas territoriales, a nivel regional y local, se concretan en los planes de desarrollo regional concertado - PDRC y planes de desarrollo local concertado - PDLC.
- ✓ Las políticas institucionales se concretan en los planes estratégicos institucionales - PEI y los planes operativos institucionales - POI.

Teniendo en cuenta las indicaciones del nivel de relación de políticas y planes, el presente plan de Gobierno se enmarca en los lineamientos de Planteados por CEPLAN.

***Articulación de planes estratégicos***

Los objetivos de los PESEM, los PEM, los planes de desarrollo concertado (PDRC y PDLC) y los planes institucionales de cada entidad del sector público (PEI y POI) se articulan con los objetivos estratégicos del PEDN y se orientan al logro de la visión de futuro concertada.

Los planes de desarrollo concertado recogen las prioridades de la población e identifican las potencialidades de desarrollo, articulando verticalmente los objetivos de desarrollo entre los distintos niveles de Estado (nacional, regional y local). Así, desde una perspectiva territorial, con conocimiento de la realidad, todos los esfuerzos del Estado están orientados a la mejora del bienestar de las personas en un territorio específico.

A nivel institucional, los objetivos expresados en los PEI, para su implementación en los POI, se articulan con los objetivos estratégicos de los PESEM, PEM, PDRC o PDLC,

según corresponda al tipo de entidad. En el caso del Poder Legislativo, el Poder Judicial y los organismos constitucionales autónomos, sus objetivos institucionales se

Articulan con los objetivos estratégicos del PEDN.

## VI. ESQUEMA DE PROPUESTA DE DESARROLLO

### 6.1. Derechos fundamentales y dignidad de las personas.

| Derechos fundamentales y dignidad de las personas | | |
|---|---|---|
| **Problema Identificado** | **Objetivo Estratégico según PDLC de la Provincia de Canchis** | **Meta(al 2022) propuestas** |
| Inseguridad ciudadana en la Provincia de Canchis | Fortalecimiento e institucionalización de los mecanismos de participación ciudadana y consulta pública que permitan la captación de las demandas sociales. | Programa integral y moderno de Seguridad Ciudadana (Urbano y Rural) |
| Integrantes de rondas campesinas débilmente capacitados y fortalecidos en las comunidades de Canchis | Fortalecer los espacios de concertación entre los actores y la sociedad civil | Fortalecimiento de las rondas y autodefensas campesinas, así como de la seguridad Ciudadana. |
| Programas sociales con inadecuada focalización | Promover y desarrollar una gestión transparente sin corrupción que promueve el desarrollo planificado del Distrito. | Mejora en el programa del vaso de leche |
| Altas tasas de inseguridad ciudadana en la provincia de Canchis | Mejorar la seguridad ciudadana en la Provincia de Canchis | Programa integral y moderno de Seguridad Ciudadana (Urbano y Rural). |
| Altas tasas de inseguridad ciudadana en la provincia de Canchis | Mejorar la seguridad ciudadana en la Provincia de Canchis | Fortalecimiento de las rondas y autodefensas campesinas, así como de autodefensas barriales. |
| Altas tasas de inseguridad ciudadana en la provincia de Canchis | Mejorar la seguridad ciudadana en la Provincia de Canchis | Fortalecimiento del Serenazgo municipal. |

### 6.2. Oportunidades y acceso a los servicios.

| Oportunidades y acceso a los servicios | | |
|---|---|---|
| **Problema Identificado** | **Objetivo Estratégico según PDLC de la Provincia de Canchis** | **Meta(al 2022) propuestas** |
| Infraestructura educativa en estado precario y sin equipamiento adecuado dentro de la provincia. | Mejorar el acceso a servicios básicos de calidad en la Provincia de Canchis | Construcción y mejoramiento de infraestructura educativa a nivel provincial. |
| Infraestructura educativa en estado precario y sin equipamiento adecuado dentro de la provincia. | Mejorar el acceso a servicios básicos de calidad en la Provincia de Canchis | Equipamiento de Instituciones Educativas: Mobiliario, computadoras, Internet, material educativo, otros. |
| Espacios de recreación escasos y sin mantenimiento permanente. | Mejorar el acceso a servicios básicos de calidad en la Provincia de Canchis | Construcción y mejoramiento de parques, jardines y espacios de recreación, infantil, juvenil y mayores. |

| | | |
|---|---|---|
| Docentes con escasos niveles de capacitación que dificulta el aprendizaje de los estudiantes | Mejorar el acceso a servicios básicos de calidad en la Provincia de Canchis | Fortalecimiento de capacidades de los docentes (innovación, incentivos, otros) |
| Docentes con escasos niveles de capacitación que dificulta el aprendizaje de los estudiantes | Mejorar el acceso a servicios básicos de calidad en la Provincia de Canchis | Promoción de Gestión del Talento: apoyo al deporte, cultura, acreditación de expertos locales productivos (principalmente en jóvenes y Qamayoq, entre otros). |
| Infraestructura educativa en estado precario y sin equipamiento adecuado dentro de la provincia. | Mejorar el acceso a servicios básicos de calidad en la Provincia de Canchis | Promoción del mejoramiento de la calidad educativa y cultura de valores. |
| Infraestructura educativa en estado precario y sin equipamiento adecuado dentro de la provincia. | Mejorar el acceso a servicios básicos de calidad en la Provincia de Canchis | Gestión de la construcción de escenario de expresiones culturales |
| Infraestructura educativa en estado precario y sin equipamiento adecuado dentro de la provincia. | Mejorar el acceso a servicios básicos de calidad en la Provincia de Canchis | Promoción de escuelas de padres y deportivas en las diferentes disciplinas. |
| Espacios de recreación escasos y sin mantenimiento permanente. | Mejorar el acceso a servicios básicos de calidad en la Provincia de Canchis | Mejoramiento de estadios en cada cono de la ciudad de Sicuani |
| Infraestructura de salud es estado precario y sin equipamiento adecuado dentro de la provincia. | Mejorar el acceso a servicios básicos de calidad en la Provincia de Canchis | Construcción y mejoramiento de infraestructura de salud: Centros y Postas de Salud. |
| Inadecuada focalización de los beneficiarios de los programas sociales | Mejorar el acceso a servicios básicos de calidad en la Provincia de Canchis | Integración de los programas sociales (PRONAA, FONCODES y Vaso de Leche) |
| Altas tasas de desnutrición crónica y anemia de niños y niñas en la Provincia de Canchis | Mejorar el acceso a servicios básicos de calidad en la Provincia de Canchis | Concertación y trabajo sostenido multinstitucional para la reducción de la desnutrición infantil. |
| Altas tasas de desnutrición crónica y anemia de niños y niñas en la Provincia de Canchis | Mejorar el acceso a servicios básicos de calidad en la Provincia de Canchis | Apoyo en la promoción de reducción de la morbimortalidad materno – infantil |
| Altas tasas de desnutrición crónica y anemia de niños y niñas en la Provincia de Canchis | Mejorar el acceso a servicios básicos de calidad en la Provincia de Canchis | Apoyo al mejoramiento de las comunidades y viviendas saludables. |
| Altas tasas de desnutrición crónica y anemia de niños y niñas en la Provincia de Canchis | Mejorar el acceso a servicios básicos de calidad en la Provincia de Canchis | Promoción de la salud preventiva. |
| Población que aún no cuenta con energía eléctrica dentro del ámbito de la provincia de Canchis | Mejorar el acceso a servicios básicos de calidad en la Provincia de Canchis | Ampliación del sistema de redes secundarias de electrificación a nivel urbano (barrios) y rural (comunidades) de la provincia de Canchis. |
| Población que aún no cuenta con energía eléctrica dentro del ámbito de la provincia de Canchis | Mejorar el acceso a servicios básicos de calidad en la Provincia de Canchis | Instalación de energía eléctrica no convencional para las familias que viven muy alejadas de la provincial. |

## 6.3. Estado y gobernabilidad.

| Estado y gobernabilidad | | |
|---|---|---|
| **Problema Identificado** | **Objetivo Estratégico según PDLC de la Provincia de Canchis** | **Meta(al 2022) propuestas** |
| Inexistencia de programas de fortalecimiento de organizaciones sociales y barriales | Mejorar la calidad de la gestión pública, transparente y participativa en la Provincia de Canchis | Programa de fortalecimiento de las organizaciones sociales de base, barriales, comunales, mujeres, jóvenes, niños, adultos mayores y discapacitados para la participación, concertación, vigilancia y toma de decisiones en los espacios de Plan de Gobierno 2019 – 2022, AGRUPACION POLITICA RESTAURACION NACIONAL |
| Inexistencia de programas de fortalecimiento de organizaciones sociales y barriales | Mejorar la calidad de la gestión pública, transparente y participativa en la Provincia de Canchis | Participación y concertación, como forma de cogestión del poder local. |
| Deficiente implementación de programas de transparencia de gerencia municipal | Mejorar la calidad de la gestión pública, transparente y participativa en la Provincia de Canchis | Implementación del portal electrónico de transparencia de gestión municipal: Página Web dinámico. |
| Inexistencia de programas de fortalecimiento de organizaciones sociales y barriales | Mejorar la calidad de la gestión pública, transparente y participativa en la Provincia de Canchis | Fortalecimiento de los espacios de vigilancia, participación y concertación local. |
| Capacitación deficiente que empodere a nuevos líderes dentro del ámbito de la provincia | Mejorar la calidad de la gestión pública, transparente y participativa en la Provincia de Canchis | Implementación del Proyecto de Escuela de Líderes |

## 6.4. Economía, competitividad y empleo.

| Economía, competitividad y empleo | | |
|---|---|---|
| **Problema Identificado** | **Objetivo Estratégico según PDLC de la Provincia de Canchis** | **Meta(al 2022) propuestas** |
| Comerciantes desorganizados en distintos lugares del distrito de Sicuani | Mejorar la competitividad de la economía local en la Provincia de Canchis | Construcción del mercado mayorista de productores de Sicuani. |
| Población de la provincia de Canchis sin iniciativa de emprendimiento empresarial | Mejorar la competitividad de la economía local en la Provincia de Canchis | Programa de emprendimiento de actividades productivas para la generación de autoempleo e ingresos en jóvenes y mujeres: “Haciendo Negocios”. |
| Creciente del perqué industrial de manera desordenada dentro del distrito de Sicuani | Mejorar la competitividad de la economía local en la Provincia de Canchis | Gestión del Parque Industrial de Canchis. |
| Pequeñas y micro empresas con escaso promoción y débilmente fortalecidos dentro del ámbito de la Provincia de Canchis | Mejorar la competitividad de la economía local en la Provincia de Canchis | Promoción y fortalecimiento de las capacidades de los pequeños y micro empresarios de la Provincia de Canchis. |

| | | |
|---|---|---|
| Recursos turísticos sin puesta en valor dentro del ámbito de la Provincia | Mejorar la competitividad de la economía local en la Provincia de Canchis | Puesta en valor de los recursos turísticos de Canchis. |
| Organizaciones artesanales con deficiente articulación hacia al mercado | Mejorar la competitividad de la economía local en la Provincia de Canchis | Construcción de centros artesanales de producción y comercialización. |
| Productores agropecuarios con escaso acceso a crédito. | Mejorar la competitividad de la economía local en la Provincia de Canchis | Facilitar la creación de la Caja Municipal y/o implementación de Fondo de Garantía – Crédito para pequeña y micro empresa y productores rurales. |
| Escasa difusión de los recursos turísticos dentro de la Provincia de Canchis. | Mejorar la competitividad de la economía local en la Provincia de Canchis | Construcción de albergues turísticos. |
| Escasa difusión de los recursos turísticos dentro de la Provincia de Canchis. | Mejorar la competitividad de la economía local en la Provincia de Canchis | Promoción de las actividades artesanales y turísticas: ecoturismo, turismo vivencial, aventura, rural, costumbrista. |
| Escasa difusión de los recursos turísticos dentro de la Provincia de Canchis. | Mejorar la competitividad de la economía local en la Provincia de Canchis | Promoción y puesta en valor y mejoramiento de baños termales y termo medicinales. |
| Débil promoción de la Actividades pesquera dentro del ámbito de la Provincia. | Mejorar la competitividad de la economía local en la Provincia de Canchis | Construcción de piscigranjas y repoblamiento de peces en lagos, lagunas y riachuelos |
| Camal municipal con infraestructura inadecuada y en mal estado. | Mejorar la competitividad de la economía local en la Provincia de Canchis | Construcción del nuevo y moderno Camal frigorífico Municipal. |
| Cultura de Cosecha de Agua deficiente en las Comunidades de la provincia de Canchis. | Mejorar la competitividad de la economía local en la Provincia de Canchis | Programa de Cosecha de agua: Reservorios nocturnos para riego, represamiento para riego, otros. |
| Infraestructura precaria y capacitaciones escasas en sistema de riego dentro del ámbito de la Provincia de Canchis | Mejorar la competitividad de la economía local en la Provincia de Canchis | Construcción, ampliación y mejoramiento de infraestructura y sistema de riego por gravedad, aspersión y goteo en Comunidades y anexos de la Provincia de Canchis. |
| Malas prácticas de mejoramiento genético del sector pecuario | Mejorar la competitividad de la economía local en la Provincia de Canchis | Programa de mejoramiento genético en vacunos, camélidos, ovinos y animales menores. |
| Infraestructura precaria para la producción pecuaria dentro del ámbito de la Provincia de Canchis | Mejorar la competitividad de la economía local en la Provincia de Canchis | Construcción de cobertizos para vacunos, alpacas y otros. |
| Escasa Promoción de las ferias agropecuarias, agroindustriales, artesanales y comerciales de la Provincia de Canchis. | Mejorar la competitividad de la economía local en la Provincia de Canchis | Promoción y fortalecimiento de las ferias agropecuarias, agroindustriales, artesanales y comerciales de la Provincia de Canchis. |

| | | |
|---|---|---|
| Escasa Promoción de las ferias agropecuarias, agroindustriales, artesanales y comerciales de la Provincia de Canchis. | Mejorar la competitividad de la economía local en la Provincia de Canchis | Promoción y fortalecimiento de las capacidades de los productores rurales de la Provincia de Canchis. (Capacitación y asistencia técnica), Dentro del programa haciendo negocios. |
| Escasa Promoción de las ferias agropecuarias, agroindustriales, artesanales y comerciales de la Provincia de Canchis. | Mejorar la competitividad de la economía local en la Provincia de Canchis | Promoción de la transformación de fibra de Vicuña, Alpaca y lana de ovino. |
| Escasa Promoción de las ferias agropecuarias, agroindustriales, artesanales y comerciales de la Provincia de Canchis. | Mejorar la competitividad de la economía local en la Provincia de Canchis | Proyecto integral de apoyo al Alpaquero. |
| Transformación de productores agropecuarios deficientes dentro del ámbito de la Provincia. | Mejorar la competitividad de la economía local en la Provincia de Canchis | Promoción de la transformación de productos agropecuarios (granos, lácteos, cárnicos y pieles). |
| Escasa Promoción de las ferias agropecuarias, agroindustriales, artesanales y comerciales de la Provincia de Canchis. | Mejorar la competitividad de la economía local en la Provincia de Canchis | Promoción de la producción de cultivos andinos (agro ecológica). |
| Transferencia tecnología escasa dentro del ámbito de la provincia | Mejorar la competitividad de la economía local en la Provincia de Canchis | Programa de equipamiento con tractores agrícolas a nivel provincial. |

## 6.5. Desarrollo regional e infraestructura.

| Problema Identificado | Objetivo Estratégico según PDLC de la Provincia de Canchis | Meta(al 2022) propuestas |
|---|---|---|
| Infraestructura de Transitabilidad en precarias condiciones | Promover la cohesión territorial de manera sostenible en la provincia de Canchis | Construcción y mejoramiento de infraestructura vial: Carreteras, trochas carrozables, puentes carrozables y puentes peatonales a nivel Provincial. |
| Acceso inadecuado al nuevo terminal de interregional del distrito de Sicuani | Promover la cohesión territorial de manera sostenible en la provincia de Canchis | Construcción de Puente de acceso al Nuevo Terminal, mejorando la Accesibilidad y adecuado funcionamiento del Terminal. |
| Infraestructura de Transitabilidad en precarias condiciones | Promover la cohesión territorial de manera sostenible en la provincia de Canchis | Asfaltado y/o pavimentación integral de avenidas y calles de Sicuani. |
| Servicio de transporte público en malas condiciones | Promover la cohesión territorial de manera sostenible en la provincia de Canchis | Mejoramiento del servicio de transporte urbano e interdistrital. |
| Infraestructura de Transitabilidad en precarias condiciones | Promover la cohesión territorial de manera sostenible en la provincia de Canchis | Construcción de Puente carrozable y accesos en Independencia (Aduanas) para concretizar el anillo vial de Sicuani. |
| Infraestructura de Transitabilidad en precarias condiciones | Promover la cohesión territorial de manera sostenible en la provincia de Canchis | Adquisición de una Planta Asaltadora para la provincia de Canchis. |

| | | |
|---|---|---|
| Población que aún no cuenta con energía eléctrica dentro del ámbito de la provincia de Canchis | Mejorar el acceso a servicios básicos de calidad en la Provincia de Canchis | Ampliación del sistema de redes secundarias de electrificación a nivel urbano (barrios) y rural (comunidades) de la provincia de Canchis. |
| Población que aún no cuenta con energía eléctrica dentro del ámbito de la provincia de Canchis | Mejorar el acceso a servicios básicos de calidad en la Provincia de Canchis | Instalación de energía eléctrica no convencional para las familias que viven muy alejadas de la provincial. |

## 6.6. Recursos naturales y ambiente

| **Recursos naturales y ambiente** | | |
|---|---|---|
| **Problema Identificado** | **Objetivo Estratégico según PDLC de la Provincia de Canchis** | **Meta(al 2022) propuestas** |
| Planta de tratamiento de Aguas Hervidas en mal estado | Asegurar un ambiente saludable y sostenible en la Provincia de Canchis | Realizar las Gestiones necesarias para mejorar la planta de tratamiento de aguas hervidas. |
| Planta de tratamiento de Aguas Hervidas en mal estado | Asegurar un ambiente saludable y sostenible en la Provincia de Canchis | Implementar un programa para eliminar el malestar existente con la petar de la ciudad de Sicuani. |
| Hogares que no cuentan con saneamiento básico dentro del ámbito de la Provincia de Canchis | Asegurar un ambiente saludable y sostenible en la Provincia de Canchis | Construcción y mejoramiento del sistema de saneamiento básico: agua, desagüe, letrinas, relleno sanitario, reciclaje de residuos sólidos. |
| Prácticas de salubridad inadecuadas dentro del ámbito de la provincia | Asegurar un ambiente saludable y sostenible en la Provincia de Canchis | Proyecto: Sicuani Limpio y saludable. |
| No se realiza programas de recuperación de suelos degradados | Asegurar un ambiente saludable y sostenible en la Provincia de Canchis | Programa de forestación y reforestación integral en la provincia de Canchis (Barrios y Comunidades ecológicos). |
| No se realiza programas de recuperación de suelos degradados | Asegurar un ambiente saludable y sostenible en la Provincia de Canchis | Programa de recuperación del río Vilcanota. |

## 6.7. Gestión de Riesgos y Desastres.

| **Recursos naturales y ambiente** | | |
|---|---|---|
| **Problema Identificado** | **Objetivo Estratégico según PDLC de la Provincia de Canchis** | **Meta(al 2022) propuestas** |
| Comunidades y anexos que se encuentra en riesgo de ser inundados por salida de ríos en temporada de lluvias. | Reducir la vulnerabilidad de la población ante riesgo de desastre en la Provincia de Canchis. | Construcción de defensas ribereñas. |
| Bajas temperaturas durante el tiempo de heladas | Reducir la vulnerabilidad de la población ante riesgo de desastre en la Provincia de Canchis. | Campañas preventivas de riesgos y desastres frente al friage. |

| | | |
|---|---|---|
| Desborde de ríos en época de lluvias | Reducir la vulnerabilidad de la población ante riesgo de desastre en la Provincia de Canchis. | Programas de apoyo y prevención frete a desborde de ríos |
| Zonas de alto riesgo para la construcción de viviendas | Reducir la vulnerabilidad de la población ante riesgo de desastre en la Provincia de Canchis. | Programa de identificación de zonas de riesgos. |

## VII. PROYECTOS Y OBRAS A EJECUTARSE DE ACUERDO AL PMI

La Programación Multianual de Inversiones es un proceso colectivo de análisis técnico y toma de decisiones sobre las prioridades que se otorgan a los objetivos y metas que la entidad prevé realizar para el logro de resultados esperados a favor de la población, así como la estimación financiera de ingresos y autorización de gastos para un periodo determinado con la finalidad de compatibilizar recursos disponibles para el logro de ellos.

De acuerdo a las disposiciones del Decreto Legislativo 1252 que crea el Sistema de Programación Multianual y Gestión de Inversiones, establece que esta Programación debe ser realizada considerando como principal objetivo el cierre de brechas de infraestructuras o de acceso a servicio públicos, para luego plantear los objetivos a alcanzarse respecto a dichas brechas estimándose las inversiones necesarios para el logro de estos, el cual se ajustará anualmente. La programación multianual establece los indicadores de resultado a obtenerse y contiene las prioridades que se propone ejecutar durante el periodo determinado, tomando en cuenta las brechas de inversión pública identificadas así como su alineamiento con los objetivos nacionales, objetivos estratégicos del Plan Estratégico Sectorial Multianual vigente.

En este marco, se ha realizado la Programación Multianual de Inversiones de la Municipalidad Provincial de Canchis para el Periodo 2019-2021, **la misma que Dentro de la Doctrina de Restauración Nacional se dará continuidad a la** cartera de inversiones a financiarse total o parcialmente con recursos públicos identificada para lograr el alcance de las metas de producto específicos e indicadores de resultados asociados a la inversión, consistente con los objetivos de las brechas identificadas y priorizadas.

# PLAN DE GOBIERNO 2019-2021 DE RESTAURACIÓN NACIONAL
# SICUANI CANCHIS

## CARTERA DE INVERSIONES DEL PROGRAMA MULTIANUAL DE INVERSIONES 2019 - 2021

| TIPO DE PIP | NOMBRE DEL PIP SEGÚN PROGRAMACIÓN MULTIANUAL DE INVERSIONES |
|---|---|
| CAMINO VECINAL | MEJORAMIENTO Y REHABILITACION DEL CAMINO VECINAL ENTRE LA COMUNIDAD DE CHAUCHAPATA DEL DISTRITO DE SICUANI Y LAS COMUNIDADES DE HUISCACHANI, CCAYCCO Y CCUYO DEL DISTRITO DE MARANGANI, PROVINCIA DE CANCHIS - CUSCO |
| CAMINO VECINAL | CREACION DEL CAMINO VECINAL TRAMO TINCUNA-HUILA CUNCA EN LA COMUNIDAD CAMPESINA DE LIVINCAYA DEL DISTRITO DE SICUANI, PROVINCIA DE CANCHIS ¿ CUSCO |
| CAMINO VECINAL | MEJORAMIENTO Y REHABILITACION DEL CAMINO VECINAL TRAMO CCAPACCHAPI-HUATABAMBA, DISTRITO DE PITUMARCA, PROVINCIA DE CANCHIS - CUSCO |
| CULTURA | MEJORAMIENTO DE LA OFERTA DE SERVICIOS DE LA BIBLIOTECA MUNICIPAL DEL DISTRITO DE SICUANI, PROVINCIA DE CANCHIS - CUSCO |
| CULTURA | CREACION DE SALON DE USOS MULTIPLES EN LA COMUNIDAD CAMPESINA DE PUJYO PUJYO CHUMO, DISTRITO DE SICUANI, PROVINCIA DE CANCHIS - CUSCO |
| CULTURA | CREACION DE VIVIENDA SALUDABLE COMUNAL RECEPTIVA EN EL CENTRO POBLADO DE OSEFINA - DISTRITO DE PITUMARCA - PROVINCIA DE CANCHIS - REGIÓN CUSCO |
| DEPORTE | MEJORAMIENTO DE LA CANCHA DEPORTIVA EN LA COMUNIDAD DE PITUMARCA, DISTRITO DE PITUMARCA, PROVINCIA DE CANCHIS - CUSCO |
| EDUCACIÓN | MEJORAMIENTO DE LAS CAPACIDADES SOCIO-CULTURALES CON CARACTER INTERDISCIPLINARIO DE LOS EDUCANDOS DEL IV AL VII CICLO DE EDUCACION BASICA REGULAR EN EL DISTRITO DE SICUANI, PROVINCIA DE CANCHIS - CUSCO |
| EDUCACIÓN | MEJORAMIENTO DE LOS SERVICIOS DE EDUCACION INICIAL ESCOLARIZADA DE LAS INSTITUCIONES EDUCATIVAS DE LA ZONA URBANA N° 560 DE MANZANARES, N° 615 DE SAN ANDRES DEL DISTRITO DE SICUANI - PROVINCIA DE CANCHIS - REGIÓN CUSCO |
| EDUCACIÓN | MEJORAMIENTO DE LOS SERVICIOS EDUCATIVOS DE LA I.E. PRIMARIA 56043 DE MACHACMARCA DEL DISTRITO DE TINTA, PROVINCIA DE CANCHIS - CUSCO |
| EDUCACIÓN | MEJORAMIENTO DE LOS SERVICIOS EDUCATIVOS DEL NIVEL INICIAL DE LA I.E.I.609 DE LA COMUNIDAD CAMPESINA MACHACMARCA DEL DISTRITO DE TINTA, PROVINCIA DE CANCHIS - CUSCO |
| EDUCACIÓN | MEJORAMIENTO DEL SERVICIO DE EDUCACION INICIAL DE LA I.E N° 559 TECHO OBRERO DEL DISTRITO DE SICUANI - PROVINCIA DE CANCHIS - DEPARTAMENTO DE CUSCO |
| EDUCACIÓN | MEJORAMIENTO DE LA OFERTA DE LOS SERVICIOS COMPLEMENTARIOS DE LA I.E. 56003 GLORIOSO 791 DEL DISTRITO DE SICUANI, PROVINCIA DE CANCHIS - CUSCO |
| EDUCACIÓN | MEJORAMIENTO DEL SERVICIO EDUCATIVO DE LA I.E.I. N 556 SAN FELIPE DEL DISTRITO DE SICUANI, PROVINCIA DE CANCHIS - CUSCO |
| ENERGÍA ELÉCTRICA | MEJORAMIENTO Y AMPLIACION DEL SERVICIO DE ENERGIA ELECTRICA EN LA URBANIZACION SAN LUIS DISTRITO DE SICUANI - PROVINCIA DE CANCHIS - DEPARTAMENTO DE CUSCO |
| ENERGÍA ELÉCTRICA | INSTALACION DEL SISTEMA DE ELECTRIFICACION RURAL EN LAS COMUNIDADES DE LA CUENCA DEL AUSANGATE DEL DISTRITO DE PITUMARCA, PROVINCIA DE CANCHIS - CUSCO |
| ENERGÍA ELÉCTRICA | CREACION DE SISTEMAS FOTO VOLTAICOS PARA LAS COMUNIDADES RURALES DE LOS OCHO DISTRITOS DE LA PROVINCIA DE CANCHIS - DISTRITO DE SICUANI - PROVINCIA DE CANCHIS - DEPARTAMENTO DE CUSCO |
| ENERGÍA ELÉCTRICA | AMPLIACION Y RENOVACION DE LAS REDES ELECTRICAS PRIMARIAS Y SECUNDARIAS EN LA LOCALIDAD DE SAN PEDRO DEL DISTRITO DE SAN PEDRO, CANCHIS - CUSCO |
| GESTIÓN DE RIESGOS | CREACION DE LOS SERVICIOS DE PROTECCIÓN CONTRA INUNDACIONES EN LA QUEBRADA TARAPA EN LA LOCALIDAD DE TINTA DEL DISTRITO DE TINTA - PROVINCIA DE CANCHIS - REGIÓN CUSCO |
| GESTIÓN DE RIESGOS | CREACION DEL SERVICIO DE PROTECCIÓN CON MUROS DE CONTENCIÓN EN LA ASOCIACION PRO VIVIENDA ROSASPATA - DISTRITO DE SICUANI - PROVINCIA DE CANCHIS - DEPARTAMENTO DE CUSCO |
| GESTIÓN DE RIESGOS | CREACION SERVICIOS DE PROTECCION CONTRA INUNDACIONES EN LA QUEBRADA QUEHUERA EN LA LOCALIDAD DE TINTA, DISTRITO DE TINTA - PROVINCIA DE CANCHIS - REGIÓN CUSCO |
| GESTIÓN DE RIESGOS | CREACION SERVICIO DE PROTECCIÓN CONTRA INUNDACIONES EN EL RIO CCAYLLAMAYU TRAMO PUENTE CCAYLLAMU PANAMERICANA CHILI CHILI DEL DISTRITO DE SAN PEDRO - PROVINCIA DE CANCHIS - DEPARTAMENTO DE CUSCO |
| GESTIÓN DE RIESGOS | MEJORAMIENTO DE PONTONES EN LA PROLG. AV. REAL, JR. ESPAÑA, JR. VENEZUELA Y JR. ALEMANIA DEL DISTRITO DE SICUANI, PROVINCIA DE CANCHIS - CUSCO |
| GESTIÓN DEL PLANEAMIENTO | MEJORAMIENTO DEL SERVICIO DE INFORMACION CATASTRAL URBANO DEL DISTRITO DE SICUANI DE LA, PROVINCIA DE CANCHIS - CUSCO |
| GESTIÓN DEL PLANEAMIENTO | MEJORAMIENTO DE LOS SERVICIOS MUNICIPALES DE LA MUNICIPALIDAD DE CANCHIS, PROVINCIA DE CANCHIS - CUSCO |
| INNOVACIÓN | MEJORAMIENTO Y AMPLIACION DEL SERVICIO DE ALMACENAMIENTO DE AGUA EN LAS COMUNIDADES DE PHINAYA, SIWINA SALLMA, SALLANI Y CHILLCA DEL DISTRITO DE PITUMARCA - PROVINCIA DE CANCHIS - DEPARTAMENTO DE CUSCO |
| NO PIP | OPTIMIZACIÓN "A. REALIZAR EL TENDIDO DE TUBERÍA PARA EL REFORZAMIENTO DE LAS REDES DE DISTRIBUCIÓN Y CONFORMACIÓN DE CIERRE DE CIRCUITOS EN LOS SECTORES PICHASANI ALTO, PUERTO ARTURO ALTO Y SUTTOC.<br>B. DISMINUIR EN UN 30 % LOS COSTOS DE ENERGÍA ELÉCTRICA EN LAS ESTACIONES DE BOMBEO DE PICHASANI ALTO, PUERTO ARTURO ALTO Y SUTTOC<br>C. INSTALACIÓN Y RENOVACIÓN 1,036 MEDIDORES EN LAS ZONAS DE INTERVENCIÓN DEL PROYECTO.<br>D. INSERCIÓN Y REPOSICIÓN DE 25 VÁLVULAS DE 110, 90 Y 63 MM. DE DIÁMETRO EN LOS SEC |
| PRODUCTIVO | MEJORAMIENTO DE LOS SERVICIOS Y CAPACIDADES DE PROMOCION Y COMERCIO DE LOS PRODUCTORES AGROINDUSTRIALES, PECUARIOS Y ARTESANALES EN LA, PROVINCIA DE CANCHIS - CUSCO |
| PRODUCTIVO | MEJORAMIENTO DE CAPACIDADES INNOVADORAS DE LOS ARTESANOS TEXTILES EN, PROVINCIA DE CANCHIS - CUSCO |
| PRODUCTIVO | MEJORAMIENTO DE CAPACIDADES PRODUCTIVAS DE LOS TUBERCULOS ANDINOS EN LA, PROVINCIA DE CANCHIS - CUSCO |

# PLAN DE GOBIERNO 2019-2021 DE RESTAURACIÓN NACIONAL
# SICUANI CANCHIS

| | |
|---|---|
| PRODUCTIVO | MEJORAMIENTO DE LOS SERVICIOS DE CAPACITACION Y ASISTENCIA TECNICA DE LAS CADENAS PRODUCTIVAS, DE GASTRONOMIA, COSMETOLOGIA Y PELUQUERIA CONFECCION TEXTIL Y COMPUTACION E INFORMATICA EN EL DISTRITO SICUANI, PROVINCIA DE CANCHIS - CUSCO |
| PRODUCTIVO | MEJORAMIENTO DE LA PRESTACION DE SERVICIOS EN LA PRODUCCION DE TRUCHAS A TRAVES DE LA TRANSFERENCIA DE TECNOLOGIAS EN ESTANQUES EN LA SUBCUENCA DEL RIO PITUMARCA DEL DISTRITO DE PITUMARCA - PROVINCIA DE CANCHIS - DEPARTAMENTO DE CUSCO; DISTRITO DE CHECACUPE - PROVINCIA DE CANCHIS - DEPARTAMENTO DE CUSCO |
| PRODUCTIVO | MEJORAMIENTO DE CAPACIDADES PARA LA COMPETITIVIDAD DE LA FIBRA DE ALPACA DE LA, PROVINCIA DE CANCHIS - CUSCO |
| RESIDUOS SOLIDOS | MEJORAMIENTO DEL SERVICIO DE RECOLECCION, MANEJO Y TRANSPORTE DE RESIDUOS SOLIDOS EN EL DISTRITO DE SICUANI, PROVINCIA DE CANCHIS - CUSCO |
| RIEGO | MEJORAMIENTO Y AMPLIACION DEL SISTEMA DE RIEGO DE MAMACUNCA EN LA COMUNIDAD CAMPESINA DE CHIHUACO, PROVINCIA DE CANCHIS - CUSCO |
| RIEGO | MEJORAMIENTO DEL SERVICIO DE AGUA PARA RIEGO EN LA COMUNIDAD DE HERCCA DEL DISTRITO DE SICUANI - PROVINCIA DE CANCHIS - DEPARTAMENTO DE CUSCO |
| RIEGO | MEJORAMIENTO Y AMPLIACION DEL SERVICIO DE AGUA PARA RIEGO EN LA COMUNIDAD CAMPESINA DE PATACALASAYA DEL DISTRITO DE SICUANI - PROVINCIA DE CANCHIS - DEPARTAMENTO DE CUSCO |
| RIEGO | MEJORAMIENTO Y AMPLIACION DEL SERVICIO DE AGUA PARA RIEGO DE LA COMUNIDAD DE IRUBAMBA MACHACCOYO DISTRITO DE SAN PABLO - PROVINCIA DE CANCHIS - DEPARTAMENTO DE CUSCO |
| RIEGO | MEJORAMIENTO Y AMPLIACION DEL SERVICIO DE AGUA PARA RIEGO EN LA COMUNIDAD DE UCHULLUCLLU, DISTRITO DE PITUMARCA - PROVINCIA DE CANCHIS - DEPARTAMENTO DE CUSCO |
| RIEGO | MEJORAMIENTO Y AMPLIACION DEL SERVICIO DE AGUA PARA RIEGO EN EL SECTOR SILLOTA ALTO DE LA COMUNIDAD CAMPESINA DE PAMPA PHALLA DISTRITO DE SICUANI - PROVINCIA DE CANCHIS - DEPARTAMENTO DE CUSCO |
| RIEGO | MEJORAMIENTO DEL SISTEMA DE RIEGO EN LA COMUNIDAD CAMPESINA DE SENCCA CHECTUYOC, DEL DISTRITO DE SICUANI, PROVINCIA DE CANCHIS - CUSCO |
| RIEGO | MEJORAMIENTO DE BOCATOMA Y CANAL DE DERIVACIÓN TOMA SOLTERA DE LOS DISTRITOS DE SICUANI Y SAN PABLO, PROVINCIA DE CANCHIS - CUSCO |
| RIEGO | CREACION DEL SERVICIO DE ALMACENAMIENTO DE AGUA PARA RIEGO EN LA COMUNIDAD DE LARI DEL DISTRITO DE SICUANI - PROVINCIA DE CANCHIS - DEPARTAMENTO DE CUSCO |
| SALUD | MEJORAMIENTO DEL SERVICIO DE LA SALUD NUTRICIONAL EN NIÑOS Y NIÑAS MENORES DE 5 AÑOS Y MADRES GESTANTES EN LA COMUNIDAD CAMPESINA DE CHIHUACO DEL DISTRITO DE SICUANI - PROVINCIA DE CANCHIS - DEPARTAMENTO DE CUSCO |
| SANEAMIENTO | MEJORAMIENTO Y AMPLIACION DEL SERVICIO DE AGUA PARA RIEGO EN LAS COMUNIDADES DE QUEHUAR Y LARI DEL DISTRITO DE SICUANI - PROVINCIA DE CANCHIS - REGIÓN CUSCO |
| SANEAMIENTO | MEJORAMIENTO DEL SISTEMA DE AGUA POTABLE Y ALCANTARILLADO EN LA II, III Y VI ETAPA DE LA COOP. DE VIVIENDA PRO TECHO OBRERO DEL DISTRITO DE SICUANI, PROVINCIA DE CANCHIS - CUSCO |
| SANEAMIENTO | MEJORAMIENTO Y AMPLIACION DEL SISTEMA DE AGUA POTABLE Y DISPOSICIÓN DE EXCRETAS EN SECTOR CRUCE DE COMUNIDAD DE HERCCA DISTRITO DE SICUANI, PROVINCIA DE CANCHIS - CUSCO |
| SANEAMIENTO | CREACION DEL SISTEMA DE AGUA POTABLE Y ALCANTARILLADO SANITARIO EN LA ASOCIACION PRO VIVIENDA AYRAMPO DEL DISTRITO DE SICUANI, PROVINCIA DE CANCHIS - CUSCO |
| SANEAMIENTO | MEJORAMIENTO DE LOS SERVICIOS DE AGUA POTABLE Y ALCANTARILLADO SANITARIO EN LA ASOCIACIÓN DE PROPIETARIOS LUZ DE COPACABANA, DEL DISTRITO DE SICUANI, PROVINCIA DE CANCHIS - CUSCO |
| SANEAMIENTO | MEJORAMIENTO Y AMPLIACION DEL SISTEMA INTEGRAL DE SANEAMIENTO RURAL DEL BARRIO CHURULLA, COMUNIDAD DE HERCCA, DISTRITO DE SICUANI, PROVINCIA DE CANCHIS - CUSCO |
| SANEAMIENTO | MEJORAMIENTO AMPLIACION DEL SERVICIO DE AGUA POTABLE E INSTALACION DEL SERVICIO DE DISPOSICION DE EXCRETAS EN LA C.C. DE HUITACA SENCCA DEL DISTRITO DE SICUANI, PROVINCIA DE CANCHIS - CUSCO |
| SANEAMIENTO | MEJORAMIENTO Y AMPLIACIÓN DEL SERVICIO DE SANEAMIENTO BÁSICO INTEGRAL EN LA COMUNIDAD UCHU DEL DISTRITO DE TINTA, PROVINCIA DE CANCHIS - CUSCO |
| SANEAMIENTO | MEJORAMIENTO DE LOS SERVICIOS DE AGUA POTABLE Y ALCANTARILLADO EN LA URBANIZACIÓN MARIA SALOME, DEL DISTRITO DE SICUANI, PROVINCIA DE CANCHIS - CUSCO |
| SANEAMIENTO | MEJORAMIENTO Y AMPLIACIÓN DEL SISTEMA DE AGUA POTABLE Y LETRINAS EN LOS BARRIOS SAN LUIS, UNIÓN HUILLQUIPA, VISCACHANI Y TAHUANTINSUYO DE LA COMUNIDAD CAMPESINA CONDORSENCCA DEL DISTRITO DE SICUANI, PROVINCIA DE CANCHIS - CUSCO |
| SANEAMIENTO | CREACION DEL SISTEMA DE AGUA POTABLE Y ALCANTARILLADO EN LA APV MAYUPAMPA, CC PAMPA PHALLA DEL DISTRITO DE SICUANI, PROVINCIA DE CANCHIS - CUSCO |
| SANEAMIENTO | MEJORAMIENTO Y AMPLIACION DEL SISTEMA DE SANEAMIENTO BASICO DE LA COMUNIDAD CAMPESINA DE MACHACMARCA DEL DISTRITO DE TINTA, PROVINCIA DE CANCHIS CUSCO |
| SANEAMIENTO | MEJORAMIENTO DEL SISTEMA DE AGUA POTABLE E INSTALACION DEL SISTEMA DE DESAGUE EN LA COMUNIDAD CAMPESINA DE RAQCHI, DISTRITO DE SAN PEDRO, PROVINCIA DE CANCHIS - CUSCO |
| SANEAMIENTO | CREACION DEL SERVICIO DE AGUA PARA CONSUMO HUMANO EN EL BARRIO PAMPACCASI DE LA COMUNIDAD DE PAMPA PHALLA DEL DISTRITO DE SICUANI - PROVINCIA DE CANCHIS - DEPARTAMENTO DE CUSCO |
| SANEAMIENTO | MEJORAMIENTO Y AMPLIACION DEL SERVICIO DE AGUA PARA CONSUMO HUMANO EN LA COMUNIDAD DE TOTORANI DISTRITO DE SICUANI - PROVINCIA DE CANCHIS - DEPARTAMENTO DE CUSCO |
| SANEAMIENTO | MEJORAMIENTO DEL SERVICIO DE ELIMINACIÓN DE EXCRETAS DEL BARRIO URAYPAMPA PARTE ALTA DE LA COMUNIDAD CAMPESINA DE CHUMO DISTRITO DE SICUANI - PROVINCIA DE CANCHIS - DEPARTAMENTO DE CUSCO |
| SANEAMIENTO | MEJORAMIENTO Y AMPLIACION DEL SERVICIO DE AGUA PARA CONSUMO HUMANO EN LA COMUNIDAD DE USCUPATA DEL DISTRITO DE SICUANI - PROVINCIA DE CANCHIS - DEPARTAMENTO DE CUSCO |

| | |
|---|---|
| SEGURIDAD | MEJORAMIENTO DE LOS SERVICIOS DE SEGURIDAD DE LAS ORGANIZACIONES RONDAS CAMPESINAS Y COMITES DE VIGILANCIA EN LAS ZONAS DE EXPANSION URBANA DEL DISTRITO DE SICUANI, PROVINCIA DE CANCHIS - CUSCO |
| TRANSITABILIDAD | MEJORAMIENTO DE PISTAS Y VEREDAS DE LA II, III Y VI ETAPA DE LA COOP. DE VIVIENDA PRO TECHO OBRERO DEL DISTRITO DE SICUANI, PROVINCIA DE CANCHIS - CUSCO |
| TRANSITABILIDAD | MEJORAMIENTO DE LA TRANSITABILIDAD VEHICULAR Y PEATONAL EN LAS AVENIDAS Y CALLES DE LA URBANIZACIÓN SAN ANDRÉS DEL DISTRITO DE SICUANI, PROVINCIA DE CANCHIS - CUSCO |
| TRANSITABILIDAD | MEJORAMIENTO DE LA CONECTIVIDAD VIAL EN EL SECTOR DE ICHUMOCCO, BARRIO DE VIZCACHANI EN LA COMUNIDAD DE CONDORSENCCA DEL DISTRITO DE SICUANI, PROVINCIA DE CANCHIS - CUSCO |
| TRANSITABILIDAD | MEJORAMIENTO DE LA TRANSITABILIDAD VEHICULAR Y PEATONAL EN LA ASOCIACIÓN PRO VIVIENDA INDEPENDENCIA DEL DISTRITO DE SICUANI, PROVINCIA DE CANCHIS - CUSCO |
| TRANSITABILIDAD | CREACION DE PUENTE CARROZABLE EN EL SECTOR DE PUCAMAYO ENTRE LAS COMUNIDADES DE MAMUERA TOXACCOTA Y TINGABAMBA DE LOS DISTRITOS DE MARANGANI Y SICUANI, PROVINCIA DE CANCHIS - CUSCO |
| TRANSITABILIDAD | MEJORAMIENTO DE LA TRANSITABILIDAD PEATONAL Y VEHICULAR EN LA ASOCIACION DE PROPIETARIOS ALTO PAMPACUCHO, DEL DISTRITO DE SICUANI, PROVINCIA DE CANCHIS - CUSCO |
| TRANSITABILIDAD | CONSTRUCCION DE PISTAS Y VEREDAS DE URB INDUSTRIAL PANAMERICANA DEL DISTRITO DE SICUANI, PROVINCIA DE CANCHIS - CUSCO |
| TRANSITABILIDAD | MEJORAMIENTO DE LA TRANSITABILIDAD VEHICULAR Y PEATONAL EN LA AV. SAN FELIPE DEL DISTRITO DE SICUANI - PROVINCIA DE CANCHIS - DEPARTAMENTO DE CUSCO |
| TRANSITABILIDAD | CREACION DE LA TRANSITABILIDAD VEHICULAR Y PEATONAL DE LA CALLE LOS ANDES CALLE LOS ROSALES PASAJE ESTRELLA DE LA APV REAL FELIPE; CALLE SALCCANTAY PASAJE SOL DE ORO DE LA ASOCIACION DE VIVIENDA RICARDO CORNEJO; CALLE TERESA CISNEROS DE LA ASOCIACION PRO VIVIENDA 05 DE OCTUBRE DEL DISTRITO DE SICUANI, PROVINCIA DE CANCHIS - CUSCO |
| TRANSITABILIDAD | MEJORAMIENTO DE LA TRANSITABILIDAD VEHICULAR Y PEATONAL DEL MALECON LA PAMPILLA Y CALLES ANEXAS DE LA APV. MANUEL PRADO I ETAPA, APV. PERLA DEL VILCANOTA Y APV. LA PAMPILLA II ETAPA, PROVINCIA DE CANCHIS - CUSCO |
| TRANSITABILIDAD | MEJORAMIENTO DEL SERVICIO DE TRANSITABILIDAD VEHICULAR Y PEATONAL EN LAS CALLES MIRAFLORES, MICAELA BASTIDAS Y TARAPACA DE TINTA DEL DISTRITO DE TINTA, PROVINCIA DE CANCHIS - CUSCO |
| TRANSITABILIDAD | MEJORAMIENTO DE LA TRANSITABILIDAD VEHICULAR Y PEATONAL DEL JR. TÚPAC AMARU EN EL DISTRITO DE TINTA, PROVINCIA DE CANCHIS - CUSCO |
| TRANSITABILIDAD | MEJORAMIENTO DEL SERVICIO DE TRANSITABILIDAD VEHICULAR Y PEATONAL DE LA ASOCIACIÓN PRO VIVIENDA NUEVA ROSASPATA DEL DISTRITO DE SICUANI - PROVINCIA DE CANCHIS - DEPARTAMENTO DE CUSCO |

# VIII. FUENTE Y PROPUESTA DE FINANCIAMIENTO DEL PLAN DE GOBIERNO

## 8.1. Fuente de financiamiento

Las fuentes de financiamiento del sector público agrupan los fondos públicos de acuerdo **al** origen de los recursos que lo conforman Las fuentes de financiamiento se establecen en la Ley de Equilibrio del Presupuesto del Sector Público.

Por lo tanto en el siguiente cuadro se muestra la evolución del presupuesto por toda fuente de financiamiento de la Municipalidad Provincial de Canchis:

**Evolución presupuestal por rubro de la Municipalidad Provincial de Canchas según PIM**

| Rubro | 2015 | 2016 | 2017 | 2018 |
|---|---|---|---|---|
| 00: RECURSOS ORDINARIOS | S/ 2,903,520.00 | S/ 2,512,407.00 | S/ 7,479,444.00 | S/ 3,727,669.00 |
| 07: FONDO DE COMPENSACION MUNICIPAL | S/ 15,241,096.00 | S/ 14,567,524.00 | S/ 14,965,997.00 | S/ 14,883,546.00 |
| 08: IMPUESTOS MUNICIPALES | S/ 785,878.00 | S/ 1,029,235.00 | S/ 989,789.00 | S/ 683,902.00 |
| 09: RECURSOS DIRECTAMENTE RECAUDADOS | S/ 4,465,383.00 | S/ 5,257,908.00 | S/ 3,739,476.00 | S/ 1,774,534.00 |
| 13: DONACIONES Y TRANSFERENCIAS | S/ 888,173.00 | S/ 639,365.00 | S/ 739,228.00 | S/ 487,702.00 |
| 18: CANON Y SOBRECANON, REGALIAS, RENTA DE ADUANAS Y PARTICIPACIONES | S/ 31,873,260.00 | S/ 26,436,594.00 | S/ 23,272,608.00 | S/ 24,742,006.00 |
| 19: RECURSOS POR OPERACIONES OFICIALES DE CREDITO | S/ 0.00 | S/ 6,002,797.00 | S/ 5,722,592.00 | S/ 3,998,698.00 |
| Total | S/ 56,157,310.00 | S/ 56,445,830.00 | S/ 56,909,134.00 | S/ 50,298,057.00 |

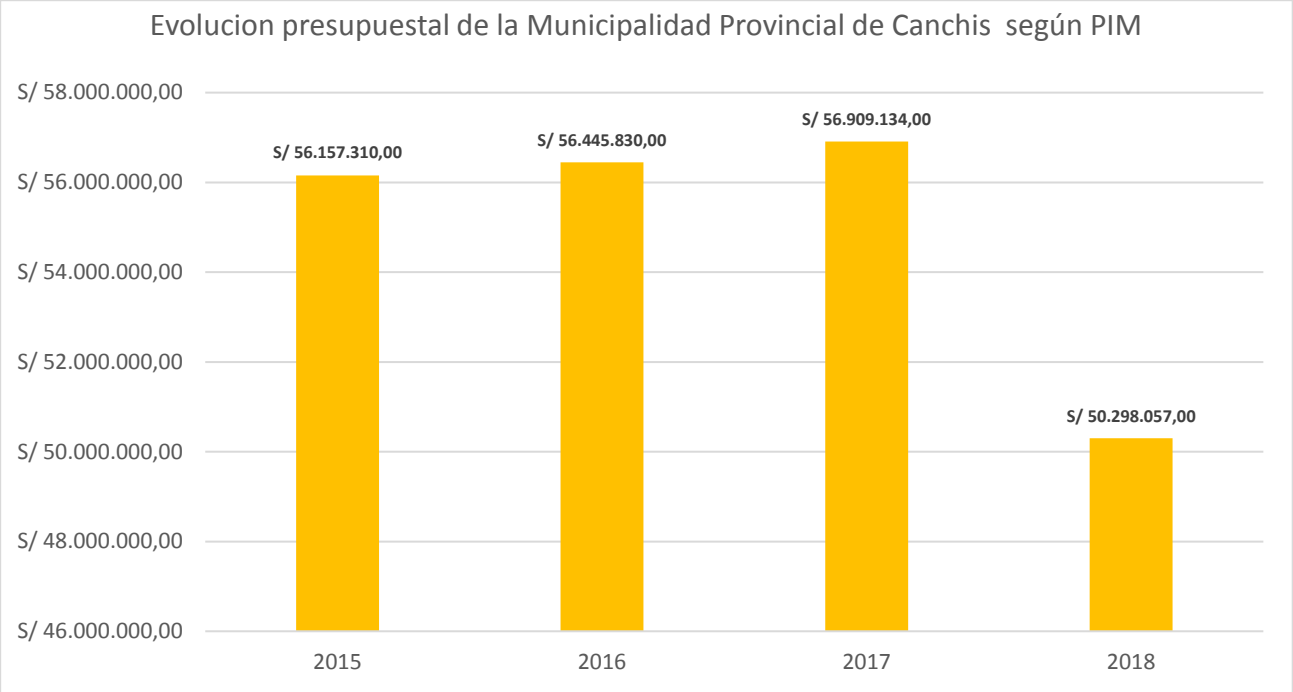
Evolucion presupuestal de la Municipalidad Provincial de Canchis según PIM
S/ 58.000.000,00
S/ 56.000.000,00
S/ 54.000.000,00
S/ 52.000.000,00
S/ 50.000.000,00
S/ 48.000.000,00
S/ 46.000.000,00
S/ 56.157.310,00
S/ 56.445.830,00
S/ 56.909.134,00
S/ 50.298.057,00
2015
2016
2017
2018

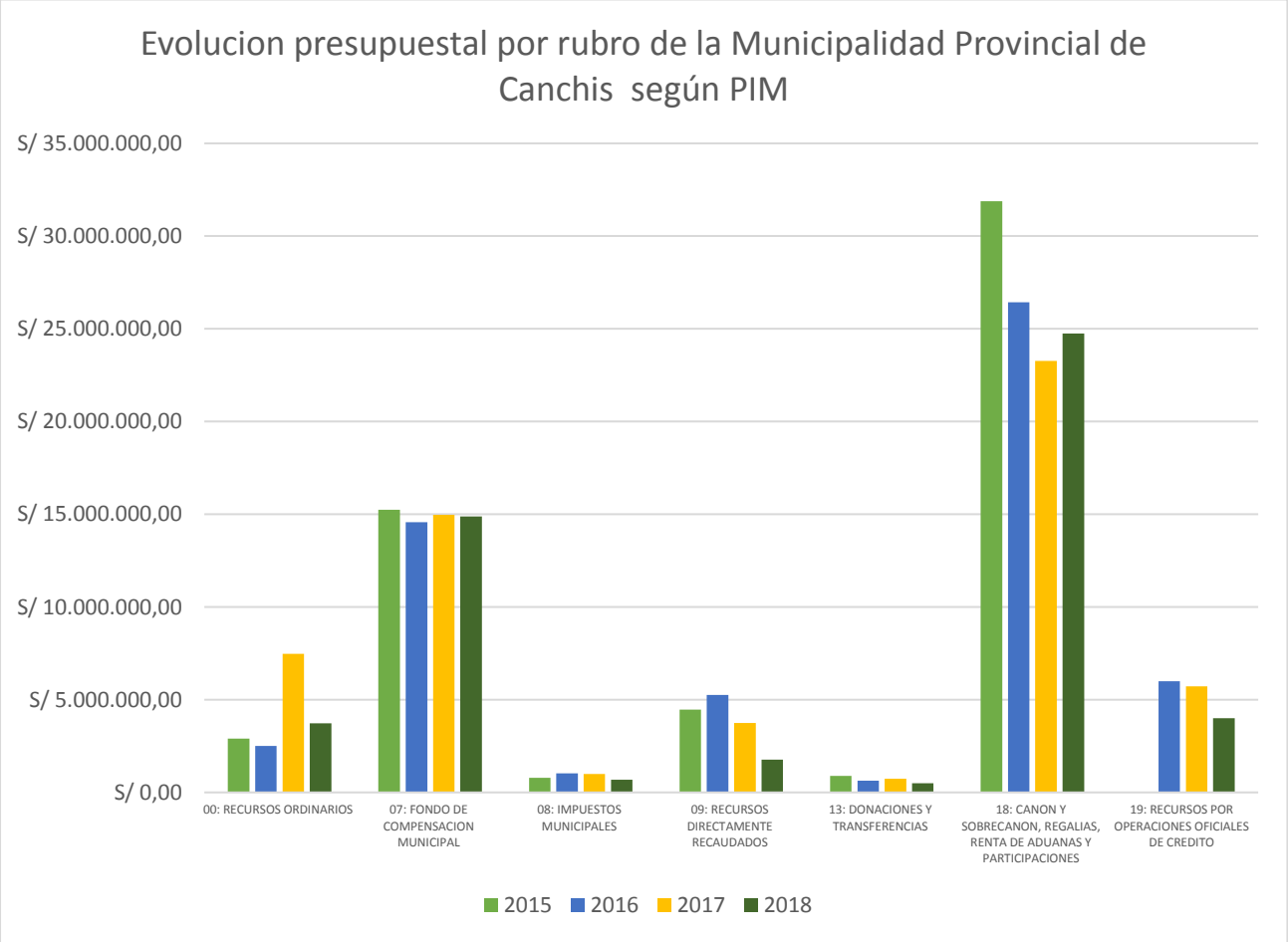
Evolucion presupuestal por rubro de la Municipalidad Provincial de Canchis según PIM
S/ 35.000.000,00
S/ 30.000.000,00
S/ 25.000.000,00
S/ 20.000.000,00
S/ 15.000.000,00
S/ 10.000.000,00
S/ 5.000.000,00
S/ 0,00
00: RECURSOS ORDINARIOS
07: FONDO DE COMPENSACION MUNICIPAL
08: IMPUESTOS MUNICIPALES
09: RECURSOS DIRECTAMENTE RECAUDADOS
13: DONACIONES Y TRANSFERENCIAS
18: CANON Y SOBRECANON, REGALIAS, RENTA DE ADUANAS Y PARTICIPACIONES
19: RECURSOS POR OPERACIONES OFICIALES DE CREDITO
2015
2016
2017
2018

## 8.2. Propuesta al Plan de Financiamiento

El financiamiento de las actividades y proyectos que se pretende desarrollar durante la gestión 2019-2022 será financiado con lo siguiente:

- Recursos directamente recaudados
- FONCOMUN
- Canon y Sobrecanon, Regalías, Renta de Aduanas y Participaciones
- Cooperación Internacional
- Responsabilidad social.
- Financiamiento externo
- Otras transferencias del Estado para implementación de proyectos específicos.

## 8.3. Propuesta de Seguimiento al Plan de Gobierno

El seguimiento se llevara a cabo respetando la visión general de los candidatos de Restauración Nacional y aplicando indicadores cualitativos y cuantitativos de la Provincia y distrito. El presente Plan de Gobierno será la base para el diseño del Plan de Desarrollo Municipal, que orientará la acción concertada de las diferentes áreas y órganos del gobierno municipal y de los diferentes actores sociales de la comunidad.

Al término de cada semestre se realizará una evaluación integral del nivel de cumplimiento de los objetivos trazados y sus metas respectivas, a fin de retroalimentar la gestión en general y medir el impacto social de las acciones ejecutadas, permitiendo realizar los ajustes pertinentes, a la vez de brindarnos un indicador objetivo sobre el desempeño de las diferentes áreas y órganos del gobierno municipal.

Cabe señalar que la evaluación involucra un análisis objetivo y sistemático del desempeño del gobierno municipal, su eficiencia respecto a los objetivos de gestión y su impacto en la atención de las necesidades de los vecinos. Finalmente, nos proporcionará información precisa y actualizada, a fin de facilitar la toma de decisiones en las diferentes instancias del gobierno municipal.

A nivel provincial y en base en lo establecido en la Leyes correspondientes las entidades públicas deberán elaborar sus planes operativos institucionales (POI).

Por su parte, nosotros define al POI como un instrumento programático de corto plazo que ordenará las estrategias, programas, acciones, productos y tareas de las unidades orgánicas de la corporación municipal, para dar cumplimiento al Plan de Gobierno Municipal, por lo que el POI, deberá incluir tres temas básicos:

- GASTO: el cual deberá estar aprobado por la Gerencia de Administración y Finanza, y que fundamente al Presupuesto de Egresos Municipal.
- PRODUCTOS: acciones cuyo objetivo es dar cumplimiento a lo establecido en los planes y programas vigentes.
- CRONOGRAMA: esquema conformado por la calendarización de las tareas tendientes a la realización de los productos; el tiempo en que se llevarán a cabo, así como su futura evaluación.