

INTRODUCCION

el presente Plan de Gobierno se realiza en consecuencia de la unión de un grupo de jóvenes vecinos que miran la problemática poblacional con un sentido total de insatisfacción ante el manejo de la gestión municipal de los últimos periodos y teniendo conocimiento de que la única forma de poder lograr un cambio real en el distrito está en el involucramiento total de la población mediante la participación ciudadana ya que el distrito cuenta con un envidiable capital humano con el cual llegaremos a un fortalecimiento institucional , desarrollo sostenible y equitativo del distrito

Hacemos este planteamiento en el convencimiento que la participación vecinal complementa la gestión Municipal y que las obras y acciones que realizan los vecinos conjuntamente con el gobierno municipal serán los mejores logros de nuestro querido distrito de UCHUMAYO, siempre motivados por los principios fundamentales de la sociedad, y una permanente acción de autocontrol y fiscalización

Agradeciendo la confianza depositada reiteramos

El compromiso individual y colectivo de no descansar en la búsqueda del bienestar de la comunidad en democracia y con justicia social.

GESTION CON VALORES AL SERVICIO DEL BIEN COMUN

HISTORIA

Encontramos en los escritos de diferentes épocas históricas una común forma de describir a éste distrito, donde los diferentes autores destacan las huertas en las que se cultivaban árboles frutales, tales como higos, guayabas, duraznos, blanquillos, peras, chirimoyas, además de maíz y trigo, y es que por más que en estos territorios no se logró nunca el desarrollo intensivo de la agricultura debido a sus pequeños espacios para cultivar, los frutales han caracterizado por siglos a este Valle.

Etimológicamente, Uchumayo quiere decir río de ají y si la escritura es Uchumayo, se refiere a río chico. Fue creado como distrito en la época de la Independencia a base de la encomienda que existía en la época de la colonia.

La historia de éste distrito está compuesta por innumerables procesos y acontecimientos suscitados en estos territorios.

The picture can't be displayed.

El nombre del valle probablemente se debe a que durante el Tahuantinsuyo fue una zona agrícola dedicada principalmente al cultivo de ají. Posteriormente, durante la colonia, los cultivos fueron reemplazados por trigo y frutas como vides, manzanas, etc. En el siglo XV Congata, pueblo de Uchumayo, estaba poblada por collaguas y yanuras pertenecientes al Ayllu de Quingwara que ocupaba lugares como Capinota, Sanguanaran, Imarota, Umacollo, Chullo, Chilina, Maran, Tiabaya, Congata, Acororo. En 1575, durante la visita del virrey Francisco de Toledo, el español Diego Hernández de la Cuba figuraba como encomendadero de la zona que contaba con 778 tributarios y 11 más en el valle de Tiabaya.

En 1836 el puente de Uchumayo fue escenario de la batalla entre los generales Felipe Santiago Salaverry y Andrés de Santa Cruz que culminó con la victoria del primero aunque días después sería completamente derrotado en la batalla de Socabaya. Tras esta guerra se instauró de facto la Confederación PERÚ-BOLIVIA.

ANTECEDENTES


GEOGRAFÍA Y POBLACIÓN

1. Ubicación Geográfica

El Distrito de Uchumayo fue creado el 03 de Mayo de 1955 mediante Ley N° 12301, con una extensión de 227. 14 KM², se ubica al sur oeste de la Provincia de Arequipa y tiene las siguientes características:

- Altitud: 1,950 m.s.n.m.
- Latitud Sur: 16° 15´ 20´
- Latitud Oeste: 71° 40´ 16´
- Densidad poblacional: 45.1 habitantes por Km².

- Clima: Templado
- Ubigeo-Uchumayo-Arequipa: 040124
- Superficie: 227.14 km²



2. Límites Geográficos

- Por el Norte: Yura, Cerro Colorado UCHUMAYO
- Por el Sur: Yarabamba – La Joya
- Por el Este: Cerro Colorado, Sachaca, Tiabaya
- Por el Oeste: Vítor y la Joya

3. División Geográfica

El Distrito de Uchumayo está dividido en cuarenta un (41) Poblados y/o Localidades según categorías urbanas de Urbanización y además este está dividido en cinco sectores y a continuación detallo: Límites por Sectores:

a) tradicional Uchumayo

1. Tinajones
2. Añashuayco
3. Pueblo Libre

4. Buenos Aires
5. La Estación
6. Campo Nuevo
7. Mollebaya Chico 2
8. Tambillo
9. La Nueva Molina

b) Congata

10. El Carmen
11. El Carmen II
12. El Carmen III
13. Juan El Bueno
14. ENACE (Álvarez Thomas I)
15. ENACE (Álvarez Thomas II)
16. Los Diamantes
17. El Trébol
18. Villa Unión

c) el cural

19. Lateral 5 – El Cural
20. Lateral 6 – El Cural
21. Lateral 7 – El Cural
22. Lateral 8 – El Cural

d) Leticia

1. La Florida
2. El Huayco
3. Santa Teresita
4. El Huaco
5. Casa Blanca
6. Nueva Leticia

e) cerró verde

1. Pan de Azúcar
2. Nazareno
3. Cerro Verde

4. Alto Cerro Verde
5. Virgen de las Peñas
6. Ampliación Alto Cerro Verde
7. Virgen de la Candelaria
8. Frente al Sol
9. El Arenal
10. La Molina

11. población

La población del distrito de Uchumayo, según el Censo Nacional 2007: y proyección hacia el 2018, XI de población y VI de vivienda del INEI, está constituida por un total de 12,436 personas, 6,101 serían hombres y 6,335 mujeres.

POBLACIÓN FLOTANTE:

Es el contingente demográfico compuesto por aquellas personas que, aun no estando oficialmente inscritas en el censo de población de la comunidad, residen temporal o permanentemente en el distrito.

- Se puede observar que cuando las Empresas Privadas (Sociedad Minera Cerro Verde, SUPERMIX Y Orica) realiza proyectos de ampliación de sus Empresas, es cuando se concentran gran cantidad de población que llegan de otros departamentos por uno, dos y tres años consecutivos llegando hacer entre los 20 años a 35 años, los mismos que muchas veces se quedan a radicar en este distrito.

DIAGNOSTICO y PROBLEMÁTICA

A pesar que UCHUMAYO es el hall, vitrina, puerta de ingreso, umbral de la ciudad blanca, espacio de recepción que muestra al mundo, sus tradiciones, su Historia , su campiña y su agricultura no se le da el realce que debería tener como tal

Siendo un distrito más rural que urbano, con una campiña prodigiosa y con atractivos turísticos de gran potencial se evidencia un total desinterés por parte del gobierno municipal en el desarrollo de programas que fomenten el desarrollo del sector agrícola como del sector turismo

Es el distrito que por su clima y ubicación en msnm puede convertirse en el balneario de Arequipa, así como fue tingo hace muchos años y también con las condiciones climáticas para el desarrollo de deportes de alta competencia

Deficiencias en el sector transporte y la creación de vías de comunicación entre sus

pueblos y anexos, siendo Uchumayo un distrito por cuyas vías se Permite el ingreso a la ciudad blanca, debería permitir el tránsito interno de manera fluida con transporte adecuado e integrado a nivel de todos los pueblos de la jurisdicción y ser una alternativa de ingreso hacia la ciudad de Arequipa

Deficiencias en la gestión con las empresas con influencia en el distrito siendo Uchumayo albergue de muchas empresas de gran envergadura y el Ingreso a S.M.C.V uno de los centros mineros más importantes del mundo con quien mediante convenios se debe generar beneficios directos a toda su población en el marco de la responsabilidad social y el medio ambiente

Sectores sin servicios básicos como agua y desagüé y los sectores que cuentan con el servicio no cuentan con un servicio de calidad que pueda brindar salud y bienestar al poblador de Uchumayo

Elevados índices de contaminación ambiental en el distrito debido a la falta de control a las empresas asentadas en la jurisdicción del distrito

Sectores que no cuentan con servicios de salud de calidad, teniendo infraestructura adecuada pero que se convierte en los tradicionales elefantes blancos


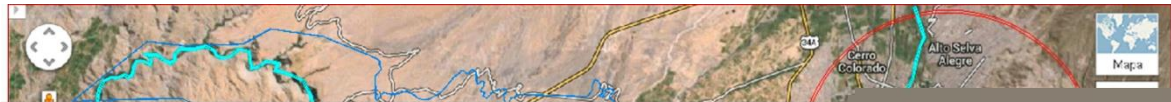
Grandes índices de inseguridad ciudadana especialmente en la violencia familiar y descontrol de la juventud

La falta de promoción para la mediana y pequeña empresa

La falta de un adecuado plan de desarrollo urbano fomenta un crecimiento urbano desordenado y peligroso, cuando deberíamos ser un distrito dormitorio, Con habilitaciones dignas y con programas de vivienda para sus pobladores

Ineficiente Gestión en Optimización, racionalización de recursos municipales y la falta de generación de recursos propios generan el incumplimiento de las obligaciones del municipio para con sus trabajadores generando un clima de insatisfacción lo cual impide el desarrollo óptimo de la gestión

Por lo cual basándonos en el marco de los lineamientos del **Plan** de Desarrollo Metropolitano y teniendo en cuenta los aportes de los miembros del equipo técnico, así como las solicitudes del vecindario, proponemos impulsar en los próximos cuatro años los siguientes 6 ejes establecidos por el plan bicentenario de desarrollo nacional señalando los objetivos y metas a alcanzar.distribuidos en 4 dimensiones



1. DIMENSIÓN SOCIAL

A) SERVICIOS BASICOS

1. Mejora y ampliación de los sistemas de agua y desagüe y tratamiento agua potable a nivel de sectores : Uchumayo - Virgen del Rosario, Leticia, Congata - CHIAT, Cerro Verde, El Cural (captación, líneas de conducción, reservorios, plantas de Tratamiento)
2. Construcción de un sistema de drenaje Pluvial por Sectores: Uchumayo - Virgen del Rosario, Leticia, Congata - CHIAT, Cerro Verde, El Cural

B) TRANSPORTE

1. Entablar dialogo directo con la Municipalidad Provincial de Arequipa, a fin de mejorar y formalizar el servicio que prestan las empresas de transportes a nuestro Distrito
2. Asfaltado de vías troncales del sector del cural
3. Asfaltado Vía la Estación - Leticia – Congata
4. Ampliación y mejoramiento de la Via de Ingreso a Uchumayo Sector (cerro Verde-Congata) conceptualizado como eje de ingreso con ciclovias y espacios para el turismo (conceptualizado como la puerta de ingreso al distrito vitrina donde se expone la tradición, paisaje y la agricultura del distrito.
5. Sistemas de ciclovias, alamedas y paseos asociado al tema del Turismo y la recreación



C) EDUCACIÓN

1. **Mejoramiento Integral de todas las Instituciones Educativas del Distrito**
2. Mejoramiento de la Infraestructura, equipamiento y mobiliario de todas las I. E. Publicas
3. Implementación de la Informática, redes, internet de todas la I. E. Publicas
4. **Proyecto Integral para la educación en el distrito de acuerdo con EL Nuevo Enfoque**

5. Construcción del Instituto Tecnológico de Uchumayo

D) SALUD

1. Mejoramiento y Ampliación de todas las Instituciones de Salud del Distrito
2. Mejoramiento de los Puestos de salud por sectores
3. Construcción de Puestos de Salud en los sectores que todavía no cuenten con este servicio
4. Implementación de Equipos, mobiliario de ambulancias
5. Implementación y Funcionamiento del Centro de Salud Tipo II
6. Personal Médico por especialidades en convenio con SMCV
7. Campañas permanentes de Salud en el Mini Hospital en convenio con SMCV

E) IDENTIDAD CULTURAL

1. Fomentar la cohesión social mediante actividades socio culturales
2. Creación de concursos inter escolares y organizaciones de base y la reactivación de municipios escolares
3. Implementación de la escuela de arte y cultura municipal
4. Se propiciara la creación escuelas de futbol y otros deportes para todo el Distrito,

E) SEGURIDAD CIUDADANA

1. Sistema integrado de seguridad ciudadana
2. Sistema de cámaras de video vigilancia
3. Programas de prevención en coordinación con las instituciones locales

DIMENSIÓN ECONÓMICA

1. impulsar las actividades económicas con apoyo a la agricultura que aplique el riego tecnificado, la ampliación de la frontera agrícola
2. Fortalecer y crear las unidades productivas agrarias y apoyar proyectos dirigidos a la creación de MYPES para la generación de trabajo y empleo
3. Construcción del mercado modelo generando mas oportunidades de empleo y desarrollo
4. Creación de empresas municipales para generar recursos propios
5. Promocionar la capacitación de personas y estudiantes para el empleo formal de manera independiente

6. Promover el desarrollo económico mediante mejoras de las condiciones del turismo para el distrito

DIMENSIÓN AMBIENTAL

1. MEDIO AMBIENTE

1. Monitoreo constante de prevención, sobre la contaminación ambiental por la minera Cerro verde
2. Promover las buenas practicas ambientales en el distrito
3. concurso Anual de Parques a fin de promover la cultura a favor de las áreas verdes.
4. Impulsaremos la elevación de los niveles de eficiencia del servicio de barrido, recolección, transporte y disposición. Evaluando, revisando y actualizando el Plan Integral de Manejo de la Limpieza Pública de Uchumayo

5. AGRICULTURA

1. Defensas Rivereñas
2. Mejoramiento de los Sistemas de Riego
3. Promover la reconversión de cultivos para optimizar rentabilidades a agricultores
4. Promover la tecnificación de la agricultura

5. TURISMO

1. **Plan de Desarrollo Ecológico Turístico**
2. Implementacion, fortalecimiento de Ejes turisticos y ecologicos
3. Inventario y Puesta en valor de los recursos Turisticos (ecologicos, historicos, tradicionales
4. Sistema de paseos, alamedas, ciclovias de integracion de recursos turisticos
5. **Proyecto Integral de espacios de recreacion y turismo a lo largo del Rio Chili (recuperacion del rio para el Distrito)**

DIMENSIÓN INSTITUCIONAL

1. Modernizar la Infraestructura Administrativa Cívica y cultural de la Municipalidad (sector de Congata-Cerro verde) mediante la Construcción de un Centro Cívico - Cultural Distrital INTELIGENTE, AUTOSOSTENIBLE un ícono de Arquitectura y Ecología, que potencialice un programa de utilización de energías verdes (energía fotovoltaica) como respuesta a la problemática ambiental en el mundo
2. Potenciar procesos de gestión administrativa
3. Optimizar el control interno y desarrollo de los servidores en la municipalidad
4. Garantizar el cumplimiento de las metas del plan de incentivos municipales
5. Modernizar orgánica y funcionalmente al municipio
6. Impulsaremos un proceso de profesionalización del servidor público de la Municipalidad aprovechando la experiencia acumulada y la puesta en práctica de programas de capacitación para mejorar sustantivamente la calidad del servicio



